SEGURIDAD

SECRETARÍA DE SEGURIDAD Y PAZ

REPORTE DE INCIDENCIAS

ÍNDICES MUNICIPALES

ENERO - JULIO 2025

GUANAJUATO
GOBIERNO DE LA GENTE
SECRETARÍA DE SEGURIDAD Y PAZ

DELITOS DE ALTO IMPACTO

MAPA NACIONAL

SEGURIDAD
SECRETARÍA DE SEGURIDAD Y PAZ

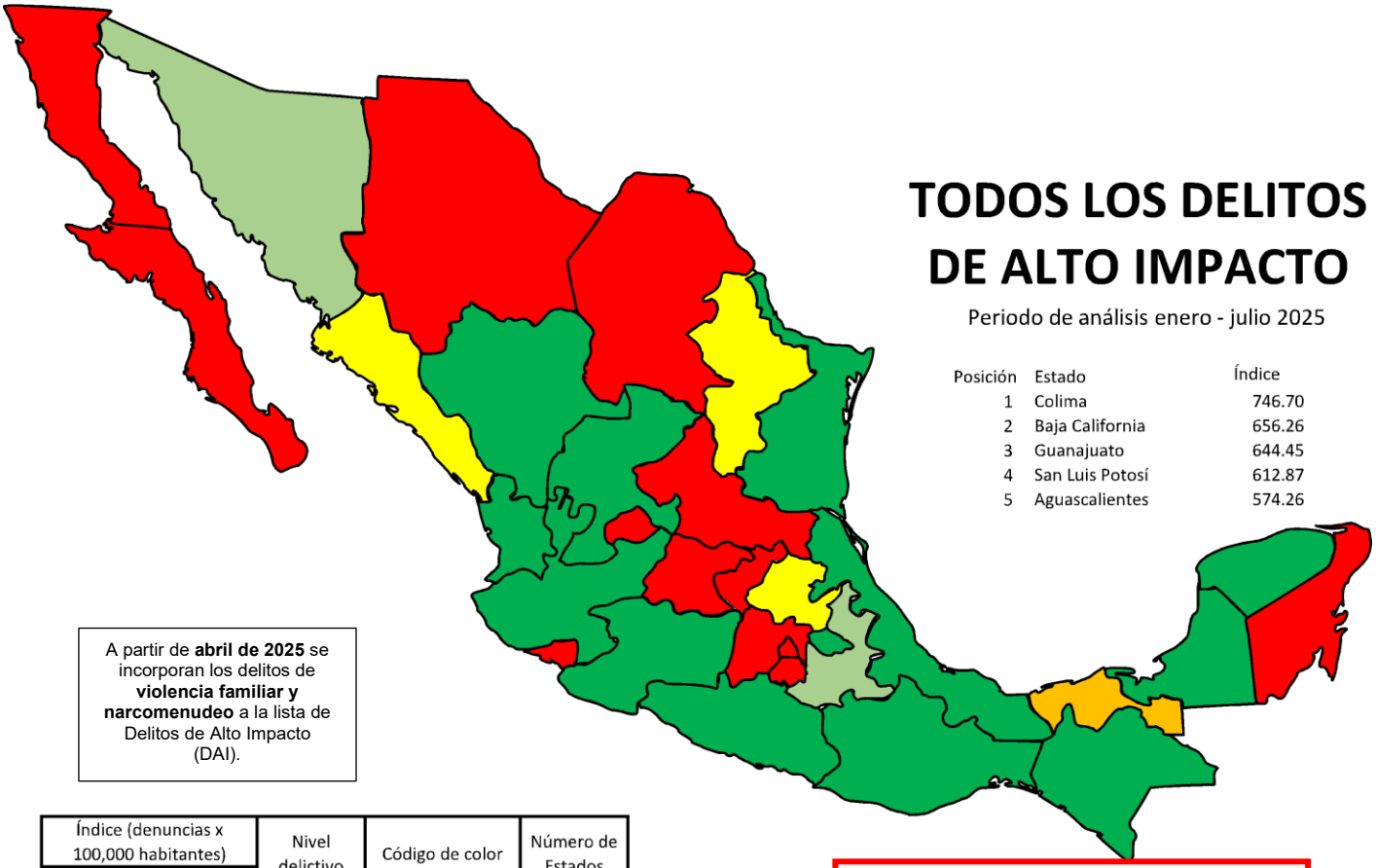

TODOS LOS DELITOS DE ALTO IMPACTO

Periodo de análisis enero - julio 2025

Posición	Estado	Índice
1	Colima	746.70
2	Baja California	656.26
3	Guanajuato	644.45
4	San Luis Potosí	612.87
5	Aguascalientes	574.26

A partir de **abril de 2025** se incorporan los delitos de **violencia familiar y narcomenudeo** a la lista de Delitos de Alto Impacto (DAI).

Índice (denuncias x 100,000 habitantes)		Nivel delictivo	Código de color	Número de Estados
Desde	Hasta			
30.4	293.2	Muy bajo		13
293.2	338.3	Bajo		2
338.3	383.3	Medio		3
383.3	428.4	Alto		1
428.4	746.7	Muy Alto		13

Guanajuato ocupa el lugar 3 por índice, en el contexto nacional

con una incidencia de 42,132

con un índice de 644.45

Fuente: SESNSP

*Índices calculados con base en la estimación de población de CONAPO para medio año de 2025.

GUANAJUATO
GOBIERNO DE LA GENTE
SECRETARÍA DE SEGURIDAD Y PAZ

ÍNDICE DE DELITOS DE ALTO IMPACTO

SEGURIDAD
SECRETARÍA DE SEGURIDAD Y PAZ

ÍNDICE DE DELITOS DE ALTO IMPACTO

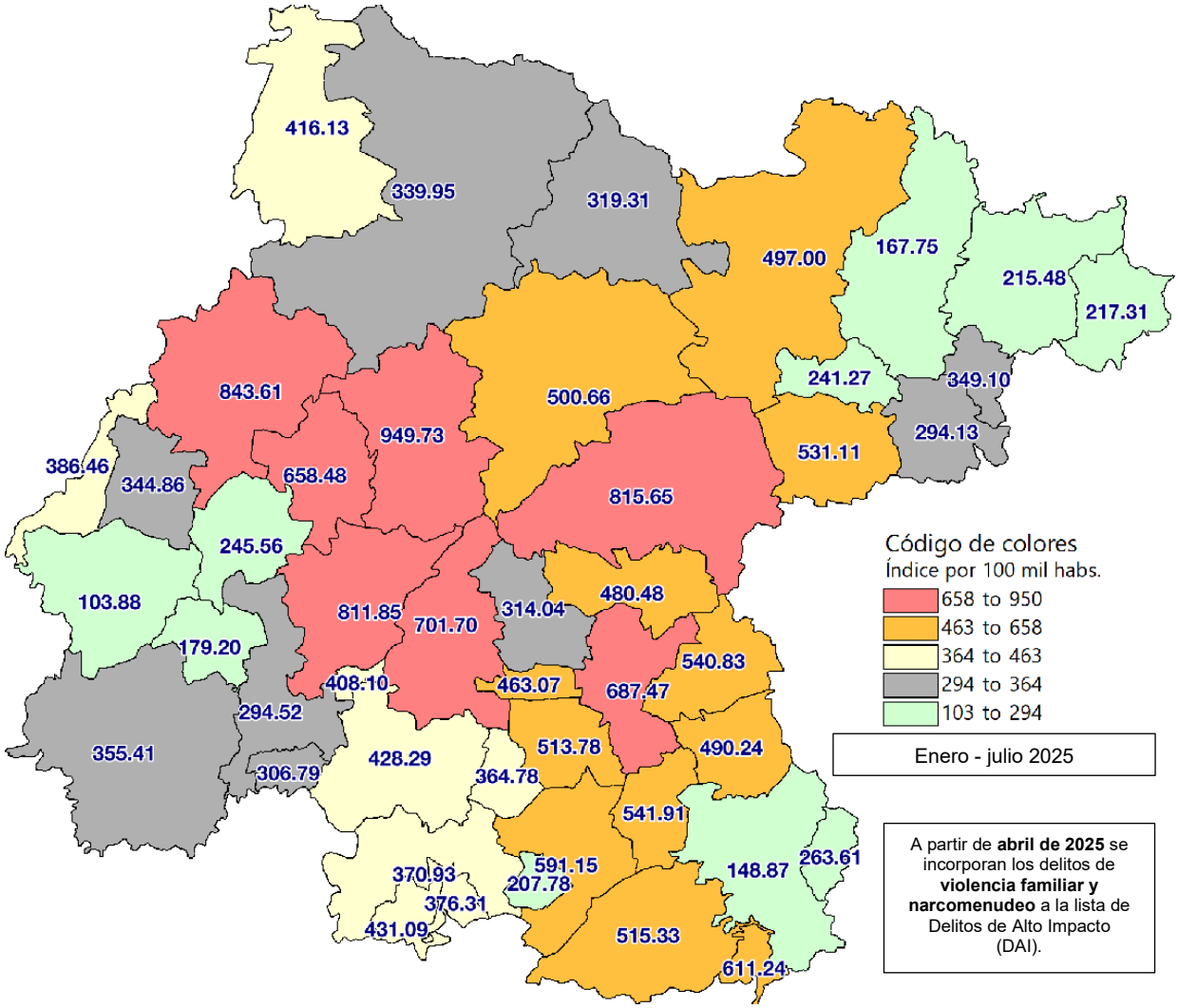

A partir de **abril de 2025** se incorporan los delitos de **violencia familiar y narcomenudeo** a la lista de Delitos de Alto Impacto (DAI).

DAI

N°	Municipio	Índice	N°	Municipio	Índice
1	GUANAJUATO	949.73	24	PURÍSIMA DEL RINCÓN	386.46
2	LEÓN	843.61	25	URIANGATO	376.31
3	SAN MIGUEL DE ALLENDE	815.65	26	YURIRIA	370.93
4	IRAPUATO	811.85	27	JARAL DEL PROGRESO	364.78
5	SALAMANCA	701.70	28	PÉNJAMO	355.41
6	CELAYA	687.47	29	SANTA CATARINA	349.10
7	SILAO	658.48	30	SAN FRANCISCO DEL RINCÓN	344.86
8	TARANDACUAO	611.24	31	SAN FELIPE	339.95
9	SALVATIERRA	591.15	32	SAN DIEGO DE LA UNIÓN	319.31
10	TARIMORO	541.91	33	SANTA CRUZ DE JUVENTINO ROSAS	314.04
11	APASEO EL GRANDE	540.83	34	HUANÍMARO	306.79
12	SAN JOSÉ ITURBIDE	531.11	35	ABASOLO	294.52
13	ACÁMBARO	515.33	36	TIERRA BLANCA	294.13
14	CORTAZAR	513.78	37	CORONEO	263.61
15	DOLORES HIDALGO CIN	500.66	38	ROMITA	245.56
16	SAN LUIS DE LA PAZ	497.00	39	DOCTOR MORA	241.27
17	APASEO EL ALTO	490.24	40	ATARJEA	217.31
18	COMONFORT	480.48	41	XICHÚ	215.48
19	VILLAGRÁN	463.07	42	SANTIAGO MARAVATIO	207.78
20	MOROLEÓN	431.09	43	CUERÁMARO	179.20
21	VALLE DE SANTIAGO	428.29	44	VICTORIA	167.75
22	OCAMPO	416.13	45	JERÉCUARO	148.87
23	PUEBLO NUEVO	408.10	46	MANUEL DOBLADO	103.88

GUANAJUATO
GOBIERNO DE LA GENTE
SECRETARÍA DE SEGURIDAD Y PAZ

ÍNDICE DE DELITOS DEL FUERO COMÚN Y HOMICIDIO

SEGURIDAD
SECRETARÍA DE SEGURIDAD Y PAZ

ÍNDICE DELICTIVO DEL FUERO COMUN

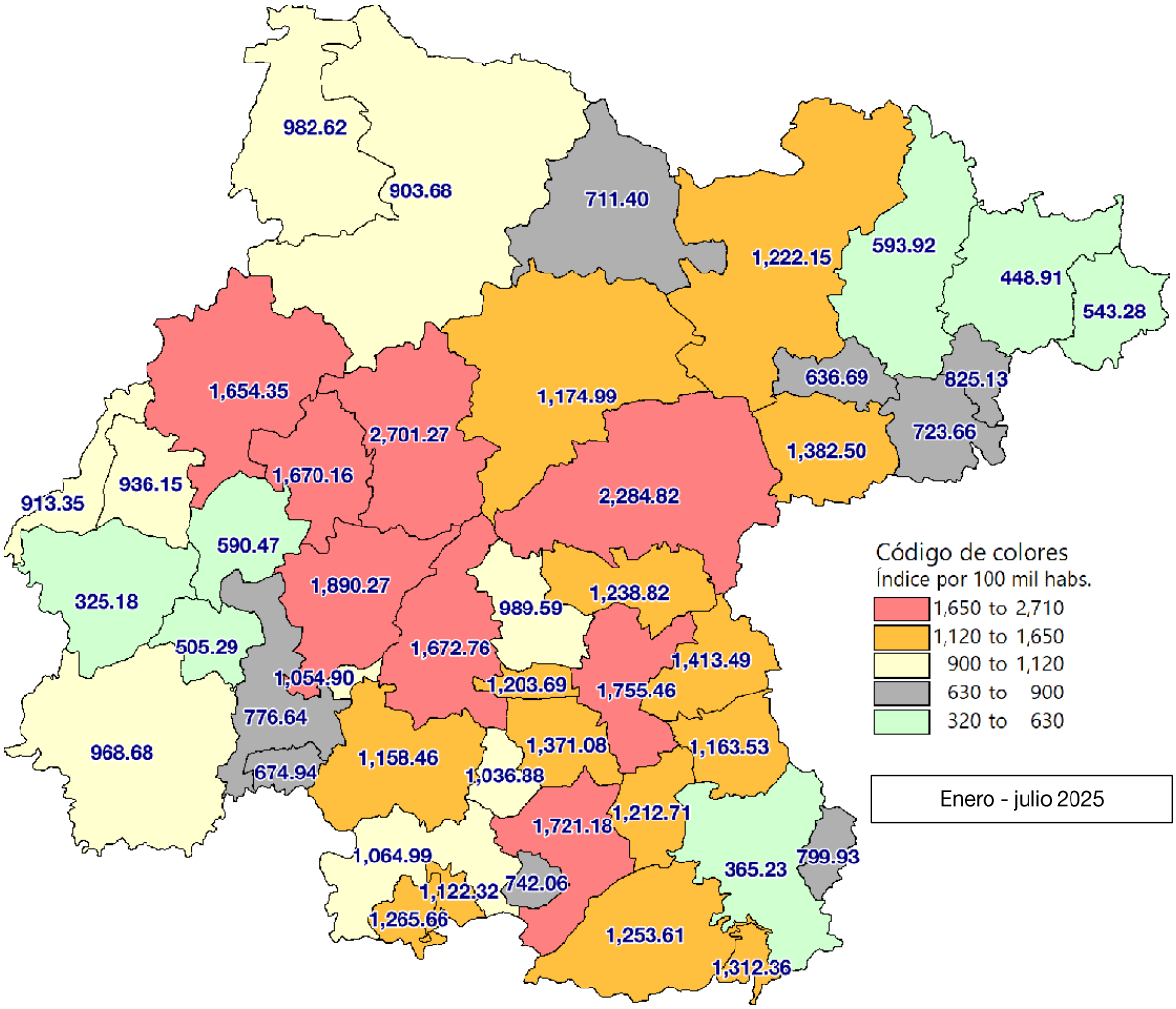

Índice delictivo

N°	Municipio	Índice	N°	Municipio	Índice
1	GUANAJUATO	2,701.27	24	PUEBLO NUEVO	1,054.90
2	SAN MIGUEL DE ALLENDE	2,284.82	25	JARAL DEL PROGRESO	1,036.88
3	IRAPUATO	1,890.27	26	SANTA CRUZ DE JUVENTINO ROSAS	989.59
4	CELAYA	1,755.46	27	OCAMPO	982.62
5	SALVATIERRA	1,721.18	28	PÉNJAMO	968.68
6	SALAMANCA	1,672.76	29	SAN FRANCISCO DEL RINCÓN	936.15
7	SILAO	1,670.16	30	PURÍSIMA DEL RINCÓN	913.35
8	LEÓN	1,654.35	31	SAN FELIPE	903.68
9	APASEO EL GRANDE	1,413.49	32	SANTA CATARINA	825.13
10	SAN JOSÉ ITURBIDE	1,382.50	33	CORONEO	799.93
11	CORTAZAR	1,371.08	34	ABASOLO	776.64
12	TARANDACUAO	1,312.36	35	SANTIAGO MARAVATIO	742.06
13	MOROLEÓN	1,265.66	36	TIERRA BLANCA	723.66
14	ACÁMBARO	1,253.61	37	SAN DIEGO DE LA UNIÓN	711.40
15	COMONFORT	1,238.82	38	HUANÍMARO	674.94
16	SAN LUIS DE LA PAZ	1,222.15	39	DOCTOR MORA	636.69
17	TARIMORO	1,212.71	40	VICTORIA	593.92
18	VILLAGRÁN	1,203.69	41	ROMITA	590.47
19	DOLORES HIDALGO CIN	1,174.99	42	ATARJEA	543.28
20	APASEO EL ALTO	1,163.53	43	CUERÁMARO	505.29
21	VALLE DE SANTIAGO	1,158.46	44	XICHÚ	448.91
22	URIANGATO	1,122.32	45	JERÉCUARO	365.23
23	YURIRIA	1,064.99	46	MANUEL DOBLADO	325.18

SEGURIDAD
SECRETARÍA DE SEGURIDAD Y PAZ

ÍNDICE DE HOMICIDIO DOLOSO

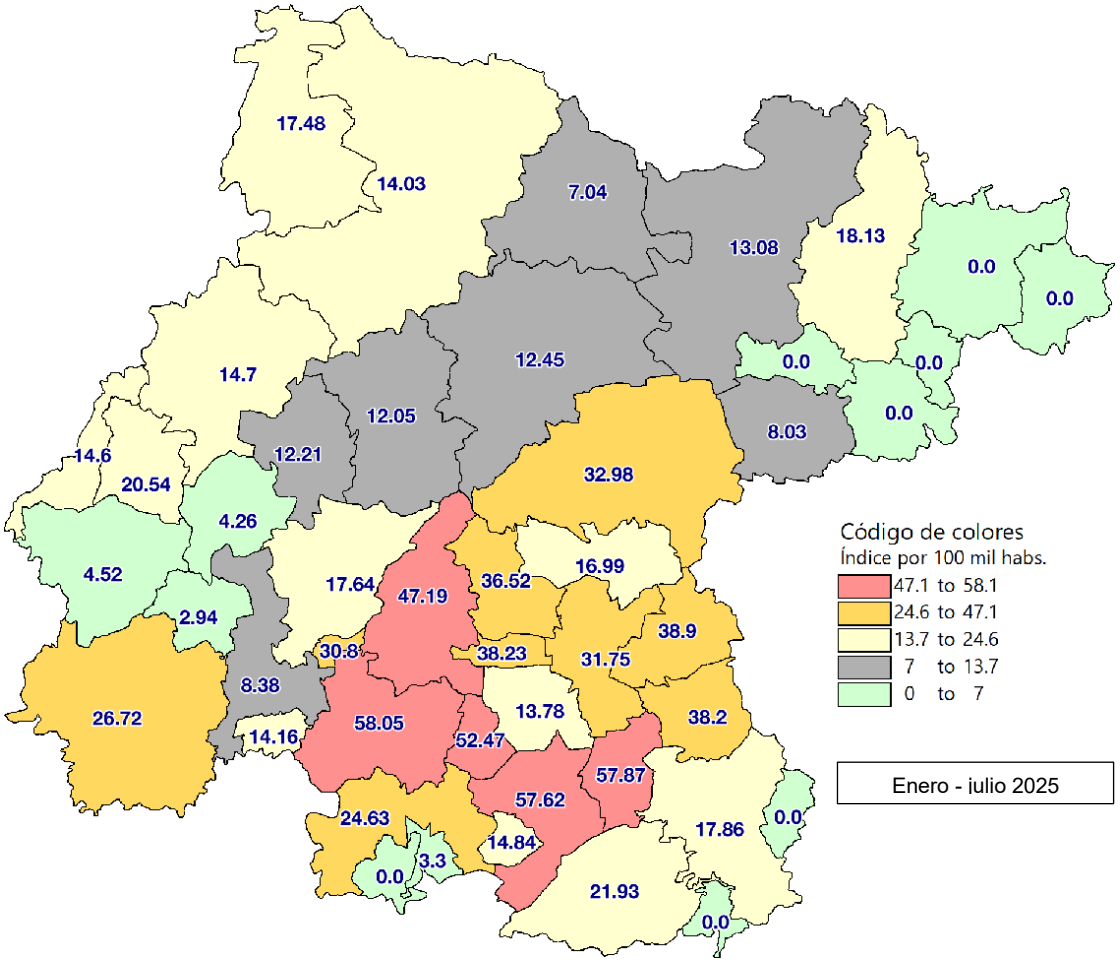

Homicidio doloso

N°	Municipio	Incidencia	Índice
1	VALLE DE SANTIAGO	90	58.05
2	TARIMORO	22	57.87
3	SALVATIERRA	54	57.62
4	JARAL DEL PROGRESO	21	52.47
5	SALAMANCA	130	47.19
6	APASEO EL GRANDE	51	38.90
7	VILLAGRÁN	27	38.23
8	APASEO EL ALTO	24	38.20
9	SANTA CRUZ DE JUVENTINO ROSAS	30	36.52
10	SAN MIGUEL DE ALLENDE	59	32.98
11	CELAYA	177	31.75
12	PUEBLO NUEVO	4	30.80
13	PÉNJAMO	43	26.72
14	YURIRIA	17	24.63
15	ACÁMBARO	24	21.93
16	SAN FRANCISCO DEL RINCÓN	29	20.54
17	VICTORIA	4	18.13
18	JERÉCUARO	9	17.86
19	IRAPUATO	109	17.64
20	OCAMPO	5	17.48
21	COMONFORT	14	16.99
22	SANTIAGO MARAVATIO	1	14.84
23	LEÓN	276	14.70

N°	Municipio	Incidencia	Índice
24	PURÍSIMA DEL RINCÓN	13	14.60
25	HUANÍMARO	3	14.16
26	SAN FELIPE	18	14.03
27	CORTAZAR	14	13.78
28	SAN LUIS DE LA PAZ	18	13.08
29	DOLORES HIDALGO CIN	22	12.45
30	SILAO	27	12.21
31	GUANAJUATO	25	12.05
32	ABASOLO	8	8.38
33	SAN JOSÉ ITURBIDE	8	8.03
34	SAN DIEGO DE LA UNIÓN	3	7.04
35	MANUEL DOBLADO	2	4.52
36	ROMITA	3	4.26
37	URIANGATO	2	3.30
38	CUERÁMARO	1	2.94
39	DOCTOR MORA	0	0.00
40	CORONEO	0	0.00
41	TARANDACUAO	0	0.00
42	XICHÚ	0	0.00
43	SANTA CATARINA	0	0.00
44	ATARJEA	0	0.00
45	TIERRA BLANCA	0	0.00
46	MOROLEÓN	0	0.00

Fuente: Secretariado Ejecutivo del Sistema Nacional de Seguridad Pública.
Índice por cada 100 mil habitantes, con proyecciones de población de CONAPO.

GUANAJUATO
GOBIERNO DE LA GENTE
SECRETARÍA DE SEGURIDAD Y PAZ

DELITOS DE ALTO IMPACTO POR MUNICIPIO

INCIDENCIA E ÍNDICE

SECRETARÍA DE SEGURIDAD Y PAZ

FEMINICIDIO

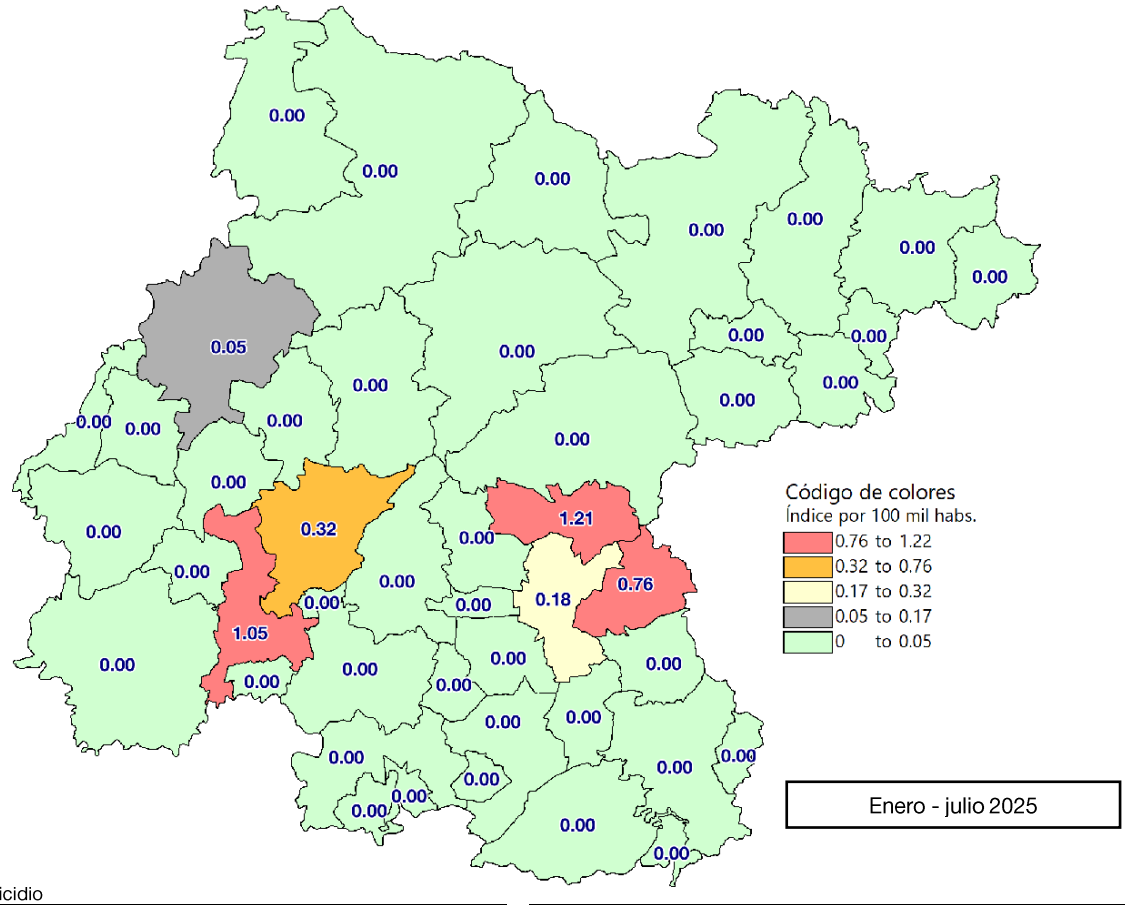

Feminicidio

N°	Municipio	Incidencia	Índice
1	COMONFORT	1	1.21
2	ABASOLO	1	1.05
3	APASEO EL GRANDE	1	0.76
4	IRAPUATO	2	0.32
5	CELAYA	1	0.18
6	LEÓN	1	0.05
7	VALLE DE SANTIAGO	0	0.00
8	SAN FRANCISCO DEL RINCÓN	0	0.00
9	SALAMANCA	0	0.00
10	CORONEO	0	0.00
11	SANTA CATARINA	0	0.00
12	CORTAZAR	0	0.00
13	APASEO EL ALTO	0	0.00
14	CUERÁMARO	0	0.00
15	SAN DIEGO DE LA UNIÓN	0	0.00
16	DOCTOR MORA	0	0.00
17	SAN LUIS DE LA PAZ	0	0.00
18	DOLORES HIDALGO CIN	0	0.00
19	TIERRA BLANCA	0	0.00
20	GUANAJUATO	0	0.00
21	VILLAGRÁN	0	0.00
22	HUANÍMARO	0	0.00
23	ROMITA	0	0.00
24	ATARJEA	0	0.00
25	SALVATIERRA	0	0.00
26	JARAL DEL PROGRESO	0	0.00
27	SAN FELIPE	0	0.00
28	JERÉCUARO	0	0.00
29	SAN JOSÉ ITURBIDE	0	0.00
30	SANTA CRUZ DE JUVENTINO ROSAS	0	0.00
31	SAN MIGUEL DE ALLENDE	0	0.00
32	SANTIAGO MARAVATIO	0	0.00
33	ACÁMBARO	0	0.00
34	TARANDACUAO	0	0.00
35	SILAO	0	0.00
36	MANUEL DOBLADO	0	0.00
37	TARIMORO	0	0.00
38	MOROLEÓN	0	0.00
39	URIANGATO	0	0.00
40	OCAMPO	0	0.00
41	VICTORIA	0	0.00
42	PÉNJAMO	0	0.00
43	XICHÚ	0	0.00
44	YURIRIA	0	0.00
45	PURÍSIMA DEL RINCÓN	0	0.00
46	PUEBLO NUEVO	0	0.00

Fuente: Secretariado Ejecutivo del Sistema Nacional de Seguridad Pública.
Índice por cada 100 mil habitantes, con proyecciones de población de CONAPO.

SEGURIDAD EXTORSIÓN

SECRETARÍA DE SEGURIDAD Y PAZ

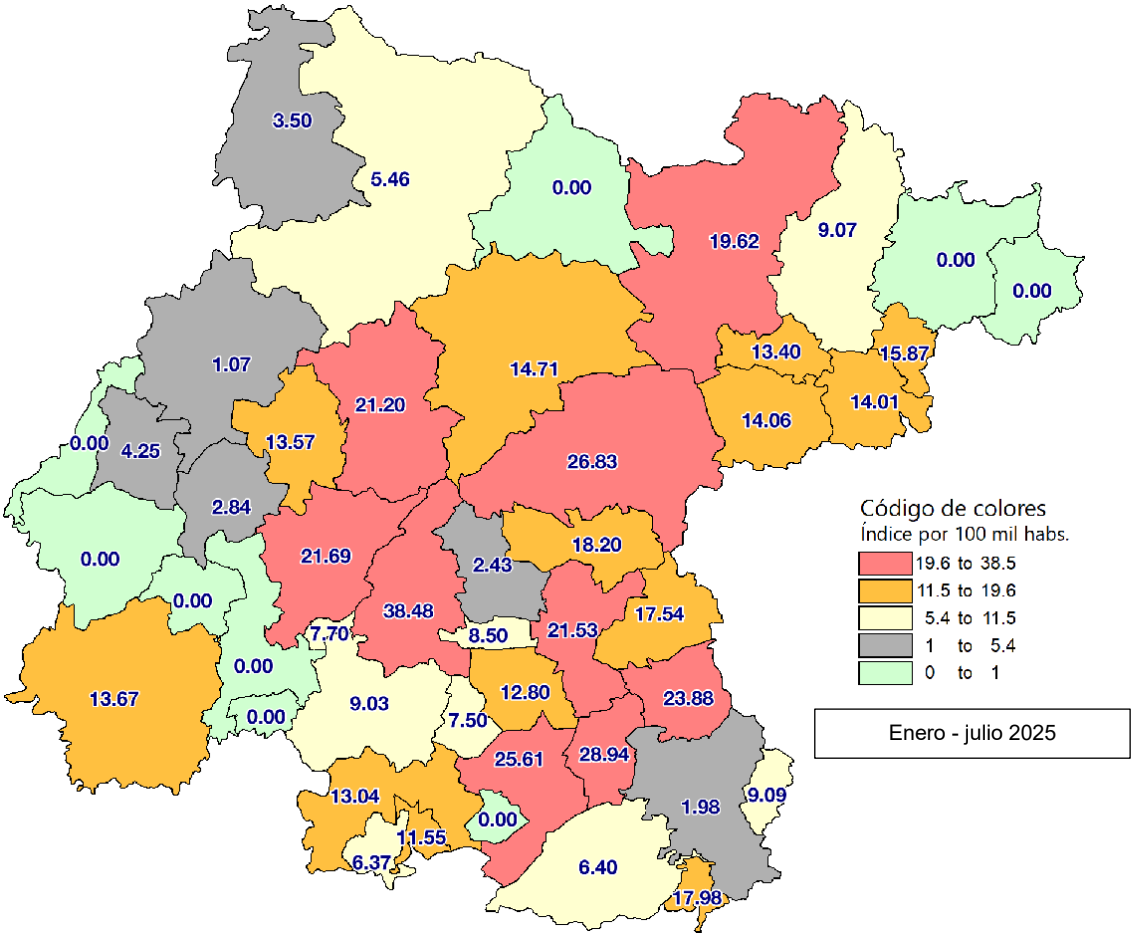

Extorsión

N°	Municipio	Incidencia	Índice
1	SALAMANCA	106	38.48
2	TARIMORO	11	28.94
3	SAN MIGUEL DE ALLENDE	48	26.83
4	SALVATIERRA	24	25.61
5	APASEO EL ALTO	15	23.88
6	IRAPUATO	134	21.69
7	CELAYA	120	21.53
8	GUANAJUATO	44	21.20
9	SAN LUIS DE LA PAZ	27	19.62
10	COMONFORT	15	18.20
11	TARANDACUAO	2	17.98
12	APASEO EL GRANDE	23	17.54
13	SANTA CATARINA	1	15.87
14	DOLORES HIDALGO CIN	26	14.71
15	SAN JOSÉ ITURBIDE	14	14.06
16	TIERRA BLANCA	3	14.01
17	PÉNJAMO	22	13.67
18	SILAO	30	13.57
19	DOCTOR MORA	4	13.40
20	YURIRIA	9	13.04
21	CORTAZAR	13	12.80
22	URIANGATO	7	11.55
23	CORONEO	1	9.09

N°	Municipio	Incidencia	Índice
24	VICTORIA	2	9.07
25	VALLE DE SANTIAGO	14	9.03
26	VILLAGRÁN	6	8.50
27	PUEBLO NUEVO	1	7.70
28	JARAL DEL PROGRESO	3	7.50
29	ACÁMBARO	7	6.40
30	MOROLEÓN	3	6.37
31	SAN FELIPE	7	5.46
32	SAN FRANCISCO DEL RINCÓN	6	4.25
33	OCAMPO	1	3.50
34	ROMITA	2	2.84
35	SANTA CRUZ DE JUVENTINO ROSAS	2	2.43
36	JERÉCUARO	1	1.98
37	LEÓN	20	1.07
38	ABASOLO	0	0.00
39	CUERÁMARO	0	0.00
40	PURÍSIMA DEL RINCÓN	0	0.00
41	XICHÚ	0	0.00
42	SAN DIEGO DE LA UNIÓN	0	0.00
43	ATARJEA	0	0.00
44	HUANÍMARO	0	0.00
45	SANTIAGO MARAVATIO	0	0.00
46	MANUEL DOBLADO	0	0.00

Fuente: Secretariado Ejecutivo del Sistema Nacional de Seguridad Pública.
Índice por cada 100 mil habitantes, con proyecciones de población de CONAPO.

SEGURIDAD
SECRETARÍA DE SEGURIDAD Y PAZ

LESIONES DOLOSAS

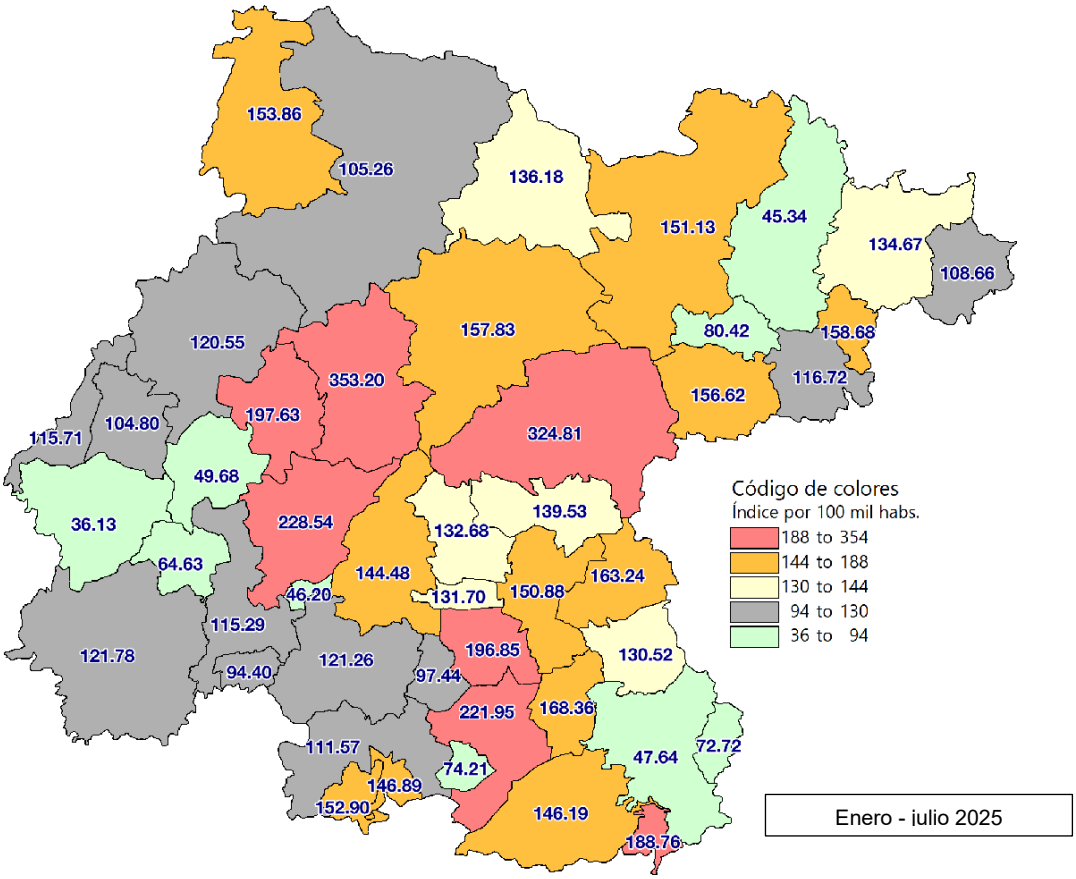

Lesiones dolosas

N°	Municipio	Incidencia	Índice
1	GUANAJUATO	733	353.20
2	SAN MIGUEL DE ALLENDE	581	324.81
3	IRAPUATO	1,412	228.54
4	SALVATIERRA	208	221.95
5	SILAO	437	197.63
6	CORTAZAR	200	196.85
7	TARANDACUAO	21	188.76
8	TARIMORO	64	168.36
9	APASEO EL GRANDE	214	163.24
10	SANTA CATARINA	10	158.68
11	DOLORES HIDALGO CIN	279	157.83
12	SAN JOSÉ ITURBIDE	156	156.62
13	OCAMPO	44	153.86
14	MOROLEÓN	72	152.90
15	SAN LUIS DE LA PAZ	208	151.13
16	CELAYA	841	150.88
17	URIANGATO	89	146.89
18	ACÁMBARO	160	146.19
19	SALAMANCA	398	144.48
20	COMONFORT	115	139.53
21	SAN DIEGO DE LA UNIÓN	58	136.18
22	XICHÚ	15	134.67
23	SANTA CRUZ DE JUVENTINO ROSAS	109	132.68

N°	Municipio	Incidencia	Índice
24	VILLAGRÁN	93	131.70
25	APASEO EL ALTO	82	130.52
26	PÉNJAMO	196	121.78
27	VALLE DE SANTIAGO	188	121.26
28	LEÓN	2263	120.55
29	TIERRA BLANCA	25	116.72
30	PURÍSIMA DEL RINCÓN	103	115.71
31	ABASOLO	110	115.29
32	YURIRIA	77	111.57
33	ATARJEA	6	108.66
34	SAN FELIPE	135	105.26
35	SAN FRANCISCO DEL RINCÓN	148	104.80
36	JARAL DEL PROGRESO	39	97.44
37	HUANÍMARO	20	94.40
38	DOCTOR MORA	24	80.42
39	SANTIAGO MARAVATIO	5	74.21
40	CORONEO	8	72.72
41	CUERÁMARO	22	64.63
42	ROMITA	35	49.68
43	JERÉCUARO	24	47.64
44	PUEBLO NUEVO	6	46.20
45	VICTORIA	10	45.34
46	MANUEL DOBLADO	16	36.13

Fuente: Secretariado Ejecutivo del Sistema Nacional de Seguridad Pública.
Índice por cada 100 mil habitantes, con proyecciones de población de CONAPO.

ROBO A BANCO

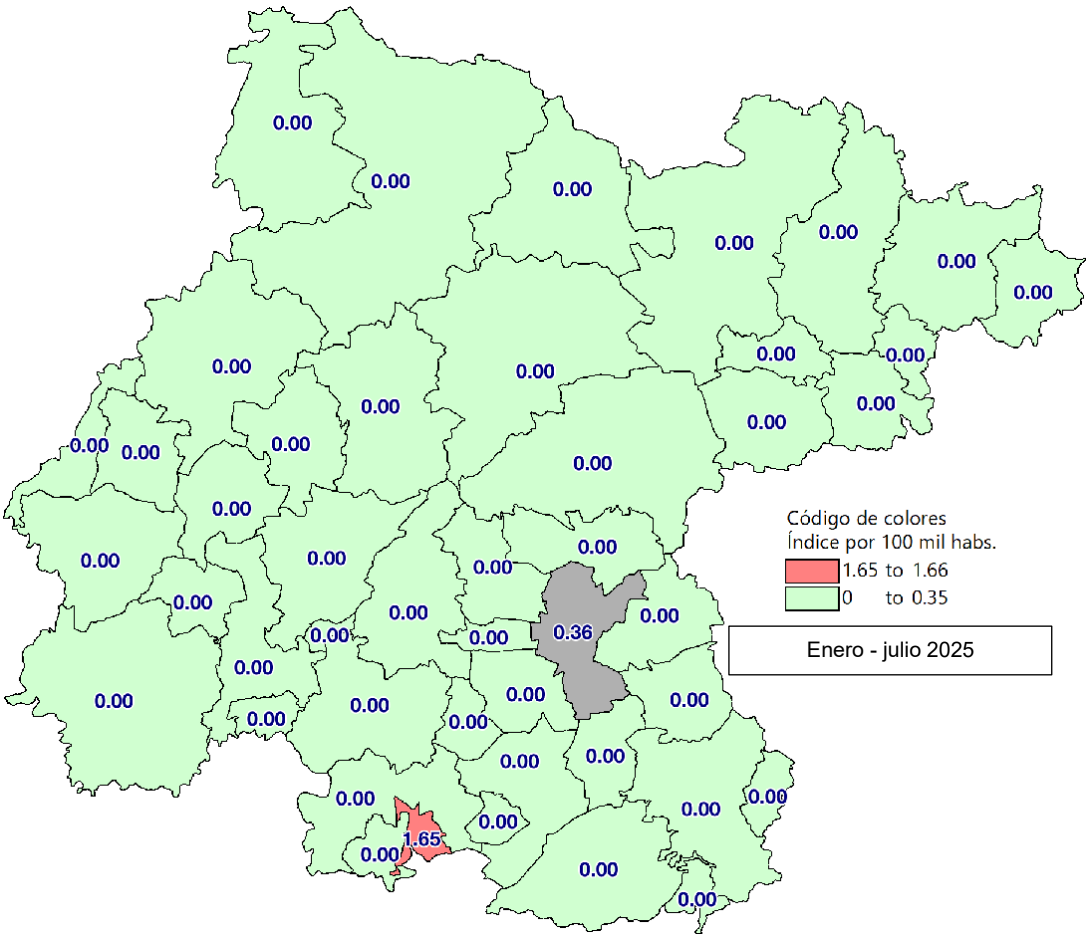

Robo a bancos

N°	Municipio	Incidencia	Índice
1	URIANGATO	1	1.65
2	CELAYA	2	0.36
3	SILAO	0	0.00
4	SAN FELIPE	0	0.00
5	APASEO EL ALTO	0	0.00
6	APASEO EL GRANDE	0	0.00
7	SAN MIGUEL DE ALLENDE	0	0.00
8	ATARJEA	0	0.00
9	VALLE DE SANTIAGO	0	0.00
10	YURIRIA	0	0.00
11	ROMITA	0	0.00
12	SALVATIERRA	0	0.00
13	COMONFORT	0	0.00
14	SAN JOSÉ ITURBIDE	0	0.00
15	CORONEO	0	0.00
16	SANTA CRUZ DE JUVENTINO ROSAS	0	0.00
17	CORTAZAR	0	0.00
18	TARIMORO	0	0.00
19	CUERÁMARO	0	0.00
20	VILLAGRÁN	0	0.00
21	DOCTOR MORA	0	0.00
22	PURÍSIMA DEL RINCÓN	0	0.00
23	DOLORES HIDALGO CIN	0	0.00

N°	Municipio	Incidencia	Índice
24	SALAMANCA	0	0.00
25	GUANAJUATO	0	0.00
26	SAN DIEGO DE LA UNIÓN	0	0.00
27	HUANÍMARO	0	0.00
28	SAN FRANCISCO DEL RINCÓN	0	0.00
29	IRAPUATO	0	0.00
30	SAN LUIS DE LA PAZ	0	0.00
31	JARAL DEL PROGRESO	0	0.00
32	SANTA CATARINA	0	0.00
33	JERÉCUARO	0	0.00
34	SANTIAGO MARAVATIO	0	0.00
35	LEÓN	0	0.00
36	TARANDACUAO	0	0.00
37	MANUEL DOBLADO	0	0.00
38	ACÁMBARO	0	0.00
39	TIERRA BLANCA	0	0.00
40	MOROLEÓN	0	0.00
41	VICTORIA	0	0.00
42	OCAMPO	0	0.00
43	XICHÚ	0	0.00
44	PÉNJAMO	0	0.00
45	ABASOLO	0	0.00
46	PUEBLO NUEVO	0	0.00

Fuente: Secretariado Ejecutivo del Sistema Nacional de Seguridad Pública.
Índice por cada 100 mil habitantes, con proyecciones de población de CONAPO.

ROBO A CASA HABITACIÓN

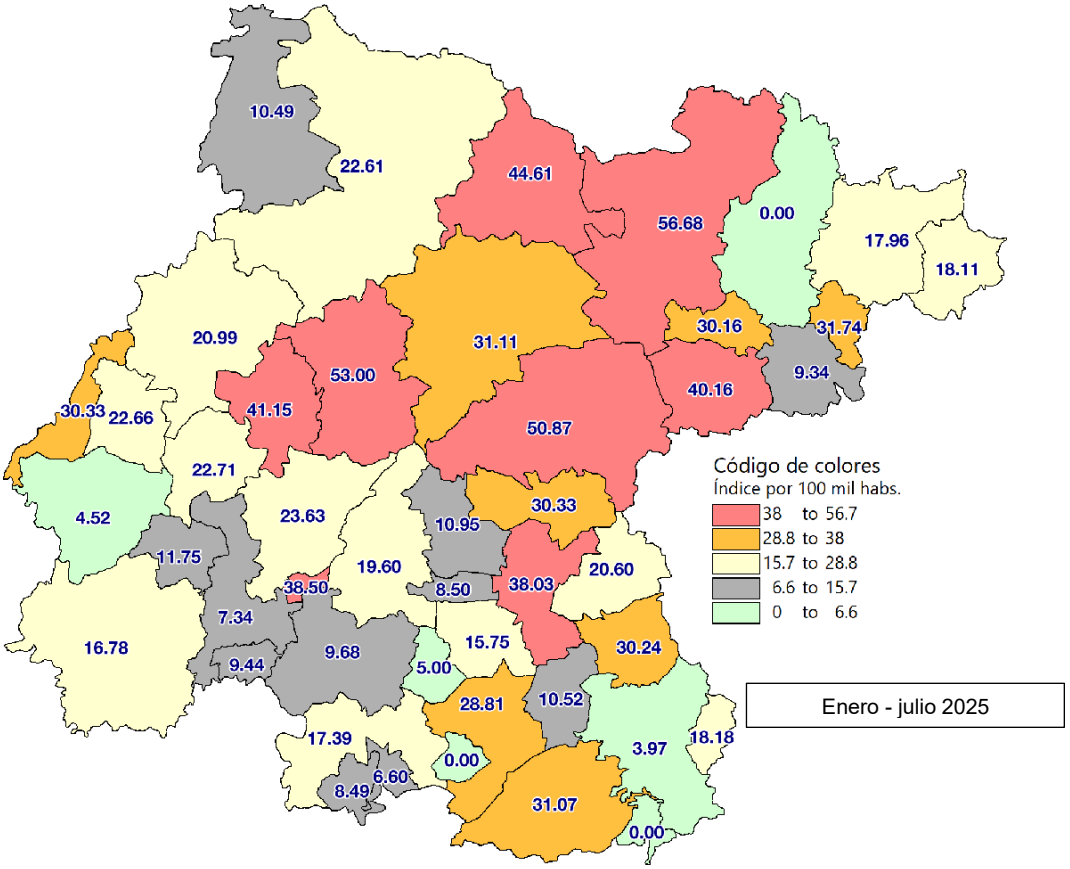

Robo a casa habitación

N°	Municipio	Incidencia	Índice
1	SAN LUIS DE LA PAZ	78	56.68
2	GUANAJUATO	110	53.00
3	SAN MIGUEL DE ALLENDE	91	50.87
4	SAN DIEGO DE LA UNIÓN	19	44.61
5	SILAO	91	41.15
6	SAN JOSÉ ITURBIDE	40	40.16
7	PUEBLO NUEVO	5	38.50
8	CELAYA	212	38.03
9	SANTA CATARINA	2	31.74
10	DOLORES HIDALGO CIN	55	31.11
11	ACÁMBARO	34	31.07
12	COMONFORT	25	30.33
13	PURÍSIMA DEL RINCÓN	27	30.33
14	APASEO EL ALTO	19	30.24
15	DOCTOR MORA	9	30.16
16	SALVATIERRA	27	28.81
17	IRAPUATO	146	23.63
18	ROMITA	16	22.71
19	SAN FRANCISCO DEL RINCÓN	32	22.66
20	SAN FELIPE	29	22.61
21	LEÓN	394	20.99
22	APASEO EL GRANDE	27	20.60
23	SALAMANCA	54	19.60

N°	Municipio	Incidencia	Índice
24	CORONEO	2	18.18
25	ATARJEA	1	18.11
26	XICHÚ	2	17.96
27	YURIRIA	12	17.39
28	PÉNJAMO	27	16.78
29	CORTAZAR	16	15.75
30	CUERÁMARO	4	11.75
31	SANTA CRUZ DE JUVENTINO ROSAS	9	10.95
32	TARIMORO	4	10.52
33	OCAMPO	3	10.49
34	VALLE DE SANTIAGO	15	9.68
35	HUANÍMARO	2	9.44
36	TIERRA BLANCA	2	9.34
37	VILLAGRÁN	6	8.50
38	MOROLEÓN	4	8.49
39	ABASOLO	7	7.34
40	URIANGATO	4	6.60
41	JARAL DEL PROGRESO	2	5.00
42	MANUEL DOBLADO	2	4.52
43	JERÉCUARO	2	3.97
44	SANTIAGO MARAVATIO	0	0.00
45	TARANDACUAO	0	0.00
46	VICTORIA	0	0.00

Fuente: Secretariado Ejecutivo del Sistema Nacional de Seguridad Pública.
Índice por cada 100 mil habitantes, con proyecciones de población de CONAPO.

ROBO A NEGOCIO

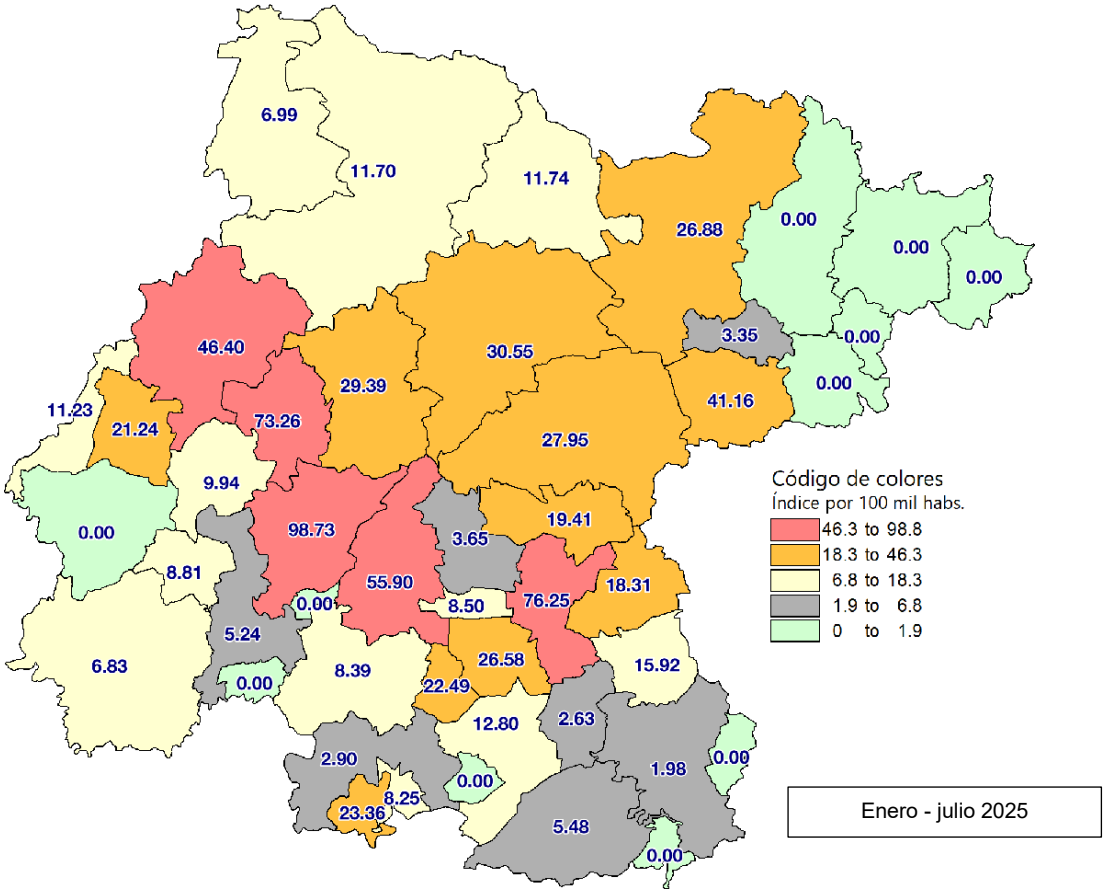

Robo a negocio

N°	Municipio	Incidencia	Índice
1	IRAPUATO	610	98.73
2	CELAYA	425	76.25
3	SILAO	162	73.26
4	SALAMANCA	154	55.90
5	LEÓN	871	46.40
6	SAN JOSÉ ITURBIDE	41	41.16
7	DOLORES HIDALGO CIN	54	30.55
8	GUANAJUATO	61	29.39
9	SAN MIGUEL DE ALLENDE	50	27.95
10	SAN LUIS DE LA PAZ	37	26.88
11	CORTAZAR	27	26.58
12	MOROLEÓN	11	23.36
13	JARAL DEL PROGRESO	9	22.49
14	SAN FRANCISCO DEL RINCÓN	30	21.24
15	COMONFORT	16	19.41
16	APASEO EL GRANDE	24	18.31
17	APASEO EL ALTO	10	15.92
18	SALVATIERRA	12	12.80
19	SAN DIEGO DE LA UNIÓN	5	11.74
20	SAN FELIPE	15	11.70
21	PURÍSIMA DEL RINCÓN	10	11.23
22	ROMITA	7	9.94
23	CUERÁMARO	3	8.81

N°	Municipio	Incidencia	Índice
24	VILLAGRÁN	6	8.50
25	VALLE DE SANTIAGO	13	8.39
26	URIANGATO	5	8.25
27	OCAMPO	2	6.99
28	PÉNJAMO	11	6.83
29	ACÁMBARO	6	5.48
30	ABASOLO	5	5.24
31	SANTA CRUZ DE JUVENTINO ROSAS	3	3.65
32	DOCTOR MORA	1	3.35
33	YURIRIA	2	2.90
34	TARIMORO	1	2.63
35	JERÉCUARO	1	1.98
36	SANTA CATARINA	0	0.00
37	MANUEL DOBLADO	0	0.00
38	TIERRA BLANCA	0	0.00
39	CORONEO	0	0.00
40	ATARJEA	0	0.00
41	VICTORIA	0	0.00
42	SANTIAGO MARAVATIO	0	0.00
43	XICHÚ	0	0.00
44	HUANÍMARO	0	0.00
45	TARANDACUAO	0	0.00
46	PUEBLO NUEVO	0	0.00

Fuente: Secretariado Ejecutivo del Sistema Nacional de Seguridad Pública.
Índice por cada 100 mil habitantes, con proyecciones de población de CONAPO.

ROBO A TRANSEÚNTE

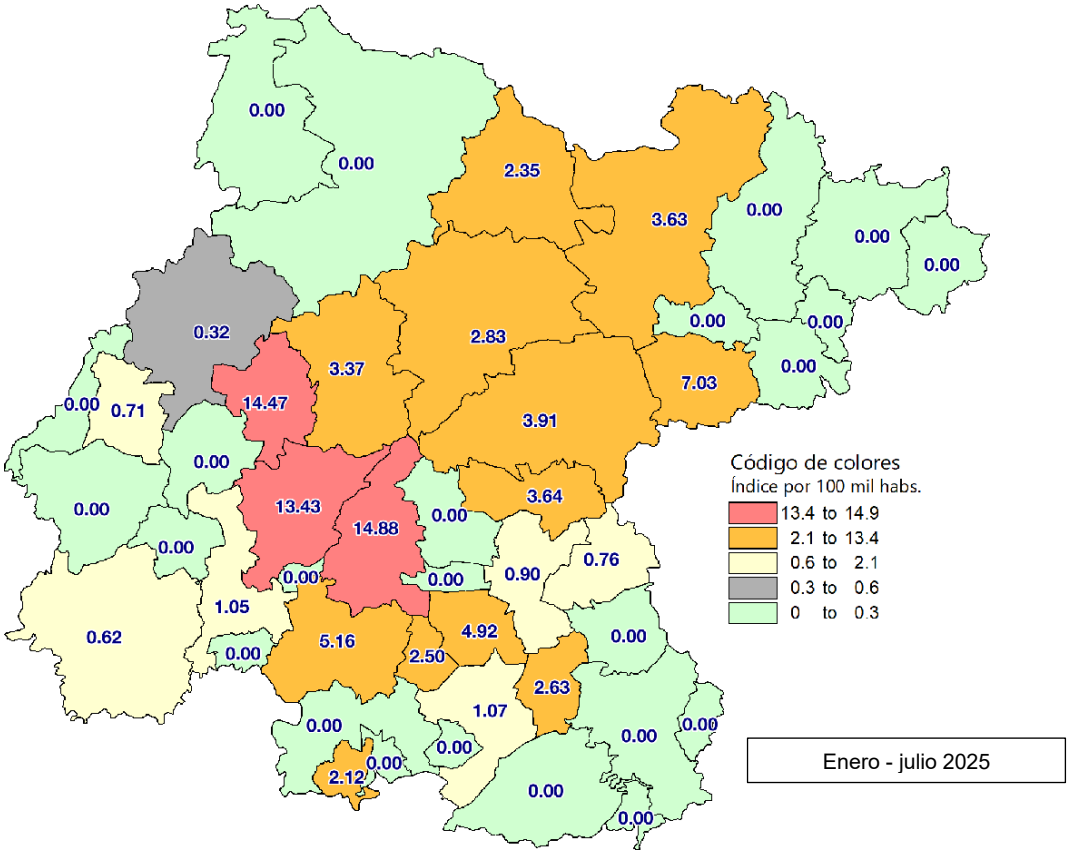

Robo a transeúnte

N°	Municipio	Incidencia	Índice
1	SALAMANCA	41	14.88
2	SILAO	32	14.47
3	IRAPUATO	83	13.43
4	SAN JOSÉ ITURBIDE	7	7.03
5	VALLE DE SANTIAGO	8	5.16
6	CORTAZAR	5	4.92
7	SAN MIGUEL DE ALLENDE	7	3.91
8	COMONFORT	3	3.64
9	SAN LUIS DE LA PAZ	5	3.63
10	GUANAJUATO	7	3.37
11	DOLORES HIDALGO CIN	5	2.83
12	TARIMORO	1	2.63
13	JARAL DEL PROGRESO	1	2.50
14	SAN DIEGO DE LA UNIÓN	1	2.35
15	MOROLEÓN	1	2.12
16	SALVATIERRA	1	1.07
17	ABASOLO	1	1.05
18	CELAYA	5	0.90
19	APASEO EL GRANDE	1	0.76
20	SAN FRANCISCO DEL RINCÓN	1	0.71
21	PÉNJAMO	1	0.62
22	LEÓN	6	0.32
23	TARANDACUAO	0	0.00

N°	Municipio	Incidencia	Índice
24	SANTA CATARINA	0	0.00
25	JERÉCUARO	0	0.00
26	PURÍSIMA DEL RINCÓN	0	0.00
27	SANTIAGO MARAVATIO	0	0.00
28	ROMITA	0	0.00
29	TIERRA BLANCA	0	0.00
30	APASEO EL ALTO	0	0.00
31	YURIRIA	0	0.00
32	CUERÁMARO	0	0.00
33	SANTA CRUZ DE JUVENTINO ROSAS	0	0.00
34	DOCTOR MORA	0	0.00
35	MANUEL DOBLADO	0	0.00
36	SAN FELIPE	0	0.00
37	ACÁMBARO	0	0.00
38	OCAMPO	0	0.00
39	URIANGATO	0	0.00
40	VILLAGRÁN	0	0.00
41	VICTORIA	0	0.00
42	XICHÚ	0	0.00
43	HUANÍMARO	0	0.00
44	CORONEO	0	0.00
45	ATARJEA	0	0.00
46	PUEBLO NUEVO	0	0.00

Fuente: Secretariado Ejecutivo del Sistema Nacional de Seguridad Pública.
Índice por cada 100 mil habitantes, con proyecciones de población de CONAPO.

ROBO A TRANSPORTISTA

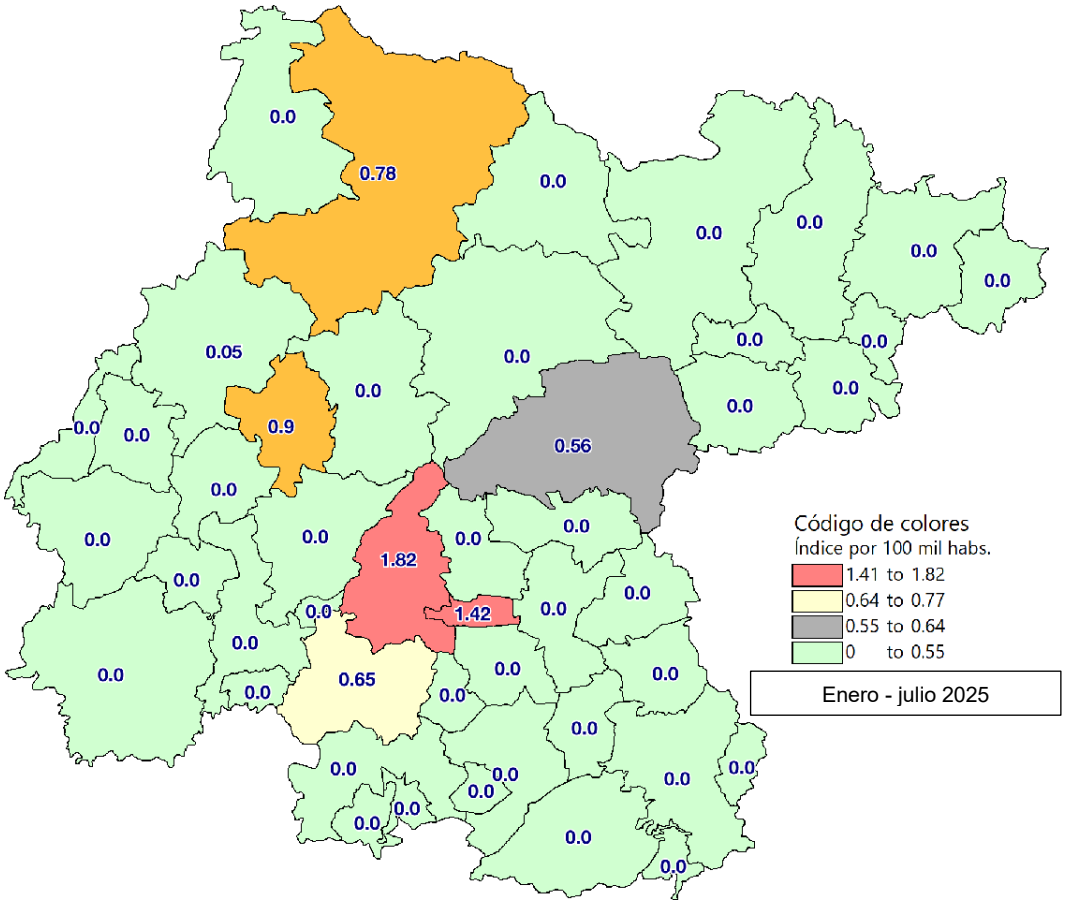

Robo a transportista

N°	Municipio	Incidencia	Índice
1	SALAMANCA	5	1.82
2	VILLAGRÁN	1	1.42
3	SILAO	2	0.90
4	SAN FELIPE	1	0.78
5	VALLE DE SANTIAGO	1	0.65
6	SAN MIGUEL DE ALLENDE	1	0.56
7	LEÓN	1	0.05
8	YURIRIA	0	0.00
9	SAN JOSÉ ITURBIDE	0	0.00
10	SALVATIERRA	0	0.00
11	CORTAZAR	0	0.00
12	SANTA CRUZ DE JUVENTINO ROSAS	0	0.00
13	CUERÁMARO	0	0.00
14	ROMITA	0	0.00
15	DOCTOR MORA	0	0.00
16	CELAYA	0	0.00
17	DOLORES HIDALGO CIN	0	0.00
18	COMONFORT	0	0.00
19	GUANAJUATO	0	0.00
20	CORONEO	0	0.00
21	HUANÍMARO	0	0.00
22	PURÍSIMA DEL RINCÓN	0	0.00
23	IRAPUATO	0	0.00

N°	Municipio	Incidencia	Índice
24	ATARJEA	0	0.00
25	JARAL DEL PROGRESO	0	0.00
26	SAN DIEGO DE LA UNIÓN	0	0.00
27	JERÉCUARO	0	0.00
28	SAN FRANCISCO DEL RINCÓN	0	0.00
29	ACÁMBARO	0	0.00
30	SAN LUIS DE LA PAZ	0	0.00
31	TARANDACUAO	0	0.00
32	SANTA CATARINA	0	0.00
33	TIERRA BLANCA	0	0.00
34	SANTIAGO MARAVATIO	0	0.00
35	APASEO EL ALTO	0	0.00
36	APASEO EL GRANDE	0	0.00
37	TARIMORO	0	0.00
38	MANUEL DOBLADO	0	0.00
39	URIANGATO	0	0.00
40	MOROLEÓN	0	0.00
41	VICTORIA	0	0.00
42	OCAMPO	0	0.00
43	XICHÚ	0	0.00
44	PÉNJAMO	0	0.00
45	ABASOLO	0	0.00
46	PUEBLO NUEVO	0	0.00

Fuente: Secretariado Ejecutivo del Sistema Nacional de Seguridad Pública.
Índice por cada 100 mil habitantes, con proyecciones de población de CONAPO.

ROBO DE VEHÍCULO

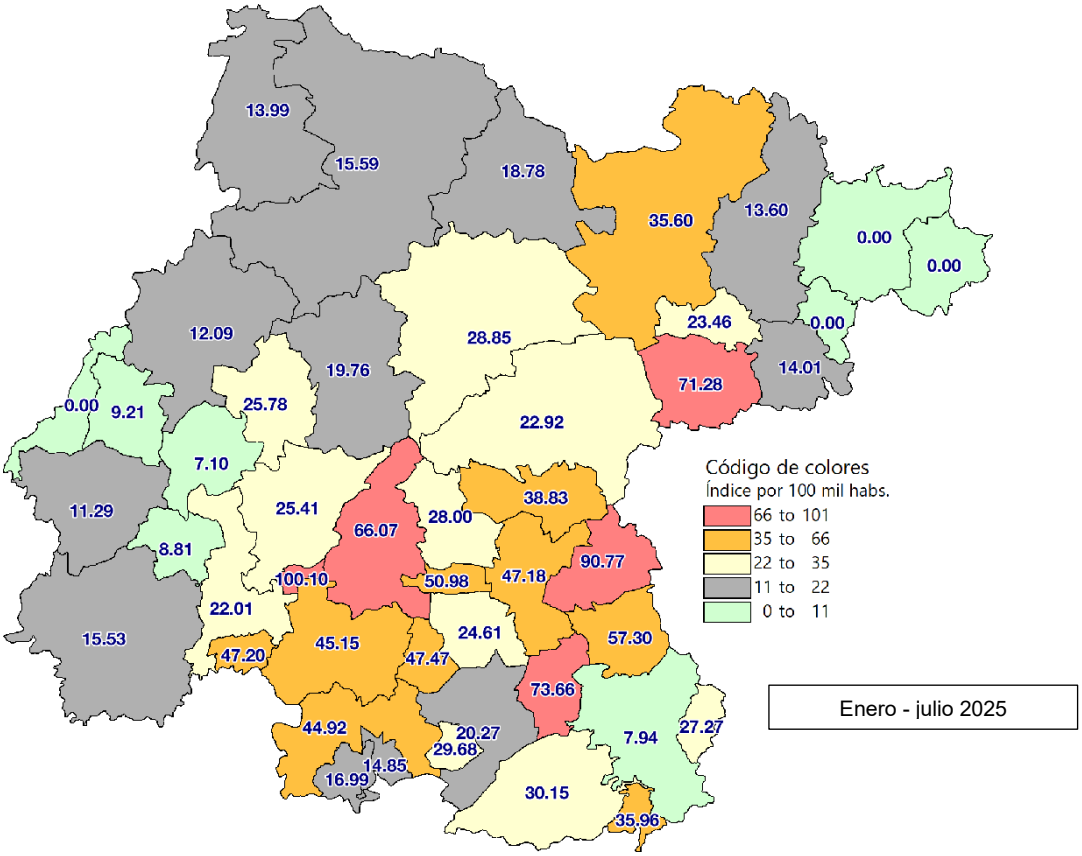

Robo de vehículo

N°	Municipio	Incidencia	Índice
1	PUEBLO NUEVO	13	100.10
2	APASEO EL GRANDE	119	90.77
3	TARIMORO	28	73.66
4	SAN JOSÉ ITURBIDE	71	71.28
5	SALAMANCA	182	66.07
6	APASEO EL ALTO	36	57.30
7	VILLAGRÁN	36	50.98
8	JARAL DEL PROGRESO	19	47.47
9	HUANÍMARO	10	47.20
10	CELAYA	263	47.18
11	VALLE DE SANTIAGO	70	45.15
12	YURIRIA	31	44.92
13	COMONFORT	32	38.83
14	TARANDACUAO	4	35.96
15	SAN LUIS DE LA PAZ	49	35.60
16	ACÁMBARO	33	30.15
17	SANTIAGO MARAVATIO	2	29.68
18	DOLORES HIDALGO CIN	51	28.85
19	SANTA CRUZ DE JUVENTINO ROSAS	23	28.00
20	CORONEO	3	27.27
21	SILAO	57	25.78
22	IRAPUATO	157	25.41
23	CORTAZAR	25	24.61

N°	Municipio	Incidencia	Índice
24	DOCTOR MORA	7	23.46
25	SAN MIGUEL DE ALLENDE	41	22.92
26	ABASOLO	21	22.01
27	SALVATIERRA	19	20.27
28	GUANAJUATO	41	19.76
29	SAN DIEGO DE LA UNIÓN	8	18.78
30	MOROLEÓN	8	16.99
31	SAN FELIPE	20	15.59
32	PÉNJAMO	25	15.53
33	URIANGATO	9	14.85
34	TIERRA BLANCA	3	14.01
35	OCAMPO	4	13.99
36	VICTORIA	3	13.60
37	LEÓN	227	12.09
38	MANUEL DOBLADO	5	11.29
39	SAN FRANCISCO DEL RINCÓN	13	9.21
40	CUERÁMARO	3	8.81
41	JERÉCUARO	4	7.94
42	ROMITA	5	7.10
43	ATARJEA	0	0.00
44	XICHÚ	0	0.00
45	SANTA CATARINA	0	0.00
46	PURÍSIMA DEL RINCÓN	0	0.00

Fuente: Secretariado Ejecutivo del Sistema Nacional de Seguridad Pública.
Índice por cada 100 mil habitantes, con proyecciones de población de CONAPO.

ROBO DE GANADO

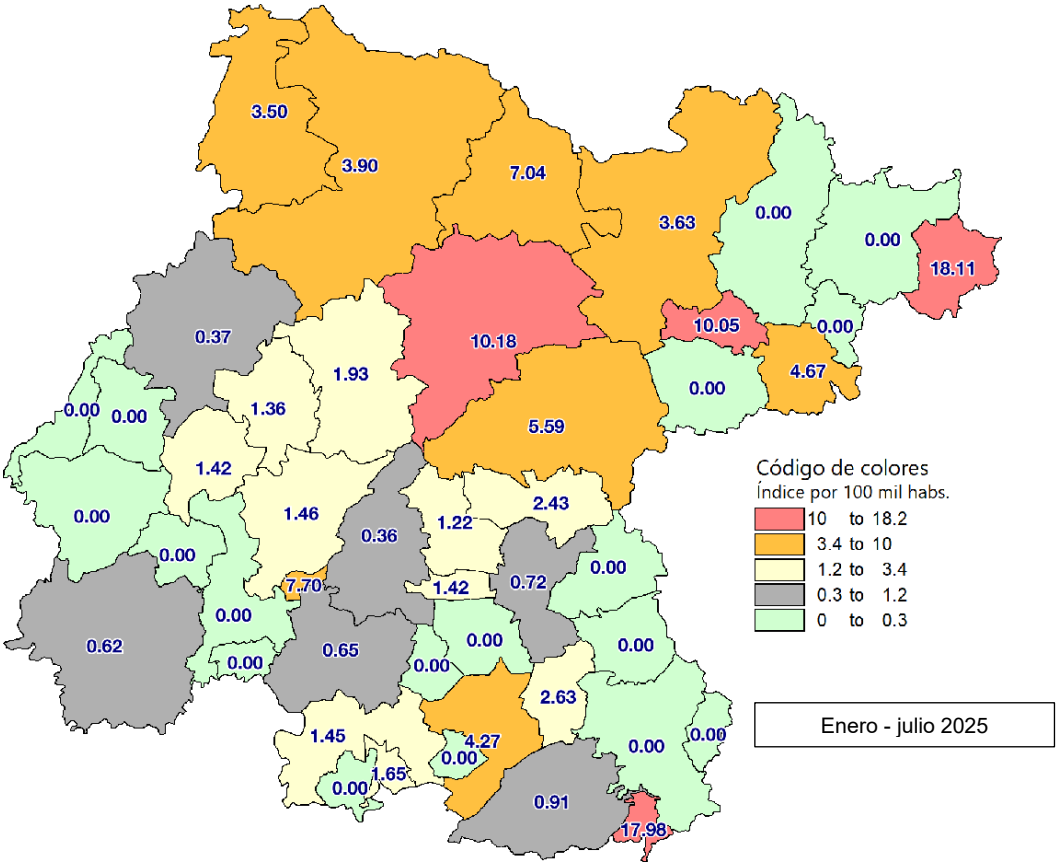

Robo de ganado

N°	Municipio	Incidencia	Índice
1	ATARJEA	1	18.11
2	TARANDACUAO	2	17.98
3	DOLORES HIDALGO CIN	18	10.18
4	DOCTOR MORA	3	10.05
5	PUEBLO NUEVO	1	7.70
6	SAN DIEGO DE LA UNIÓN	3	7.04
7	SAN MIGUEL DE ALLENDE	10	5.59
8	TIERRA BLANCA	1	4.67
9	SALVATIERRA	4	4.27
10	SAN FELIPE	5	3.90
11	SAN LUIS DE LA PAZ	5	3.63
12	OCAMPO	1	3.50
13	TARIMORO	1	2.63
14	COMONFORT	2	2.43
15	GUANAJUATO	4	1.93
16	URIANGATO	1	1.65
17	IRAPUATO	9	1.46
18	YURIRIA	1	1.45
19	ROMITA	1	1.42
20	VILLAGRÁN	1	1.42
21	SILAO	3	1.36
22	SANTA CRUZ DE JUVENTINO ROSAS	1	1.22
23	ACÁMBARO	1	0.91

N°	Municipio	Incidencia	Índice
24	CELAYA	4	0.72
25	VALLE DE SANTIAGO	1	0.65
26	PÉNJAMO	1	0.62
27	LEÓN	7	0.37
28	SALAMANCA	1	0.36
29	CORTAZAR	0	0.00
30	PURÍSIMA DEL RINCÓN	0	0.00
31	APASEO EL GRANDE	0	0.00
32	SAN FRANCISCO DEL RINCÓN	0	0.00
33	HUANÍMARO	0	0.00
34	SAN JOSÉ ITURBIDE	0	0.00
35	JARAL DEL PROGRESO	0	0.00
36	CUERÁMARO	0	0.00
37	ABASOLO	0	0.00
38	MANUEL DOBLADO	0	0.00
39	CORONEO	0	0.00
40	SANTA CATARINA	0	0.00
41	VICTORIA	0	0.00
42	MOROLEÓN	0	0.00
43	XICHÚ	0	0.00
44	SANTIAGO MARAVATIO	0	0.00
45	JERÉCUARO	0	0.00
46	APASEO EL ALTO	0	0.00

Fuente: Secretariado Ejecutivo del Sistema Nacional de Seguridad Pública.
Índice por cada 100 mil habitantes, con proyecciones de población de CONAPO.

SECUESTRO

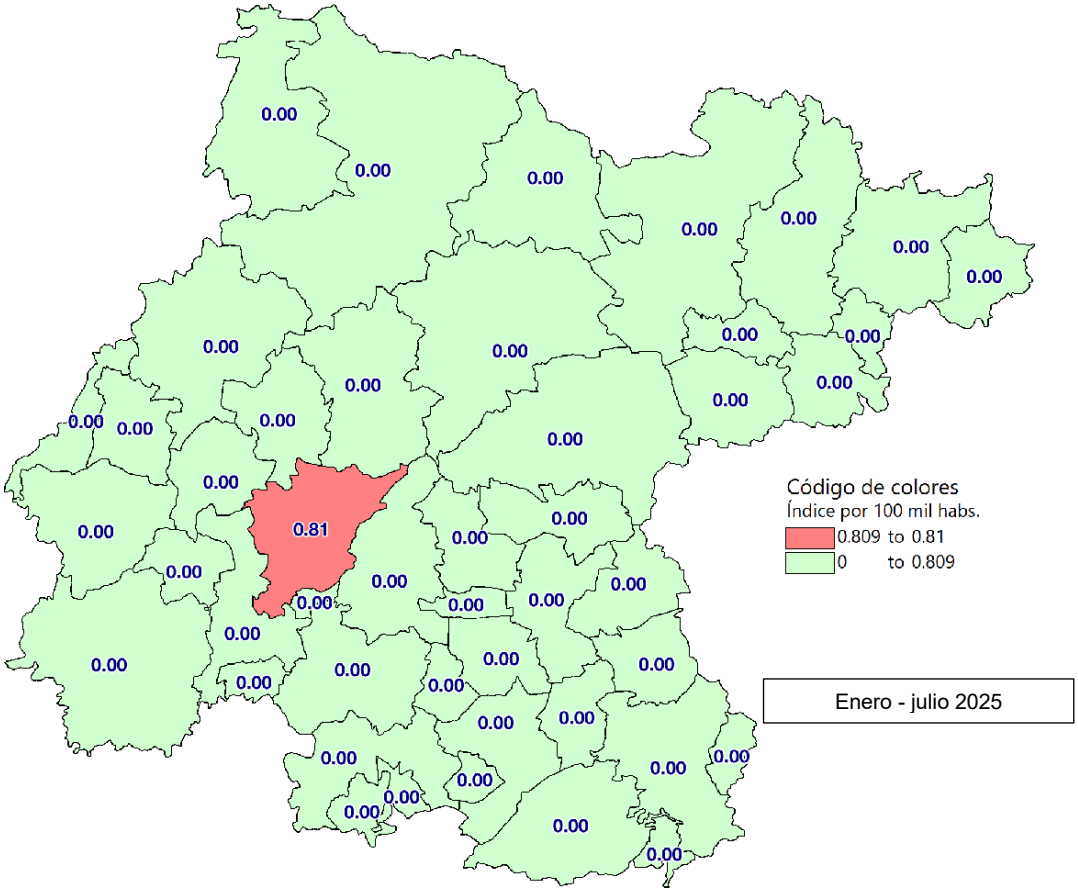

Secuestro

N°	Municipio	Incidencia	Índice
1	IRAPUATO	5	0.81
2	SANTA CATARINA	0	0.00
3	ROMITA	0	0.00
4	VALLE DE SANTIAGO	0	0.00
5	APASEO EL ALTO	0	0.00
6	SAN FELIPE	0	0.00
7	APASEO EL GRANDE	0	0.00
8	TARANDACUAO	0	0.00
9	ATARJEA	0	0.00
10	YURIRIA	0	0.00
11	CELAYA	0	0.00
12	SALVATIERRA	0	0.00
13	COMONFORT	0	0.00
14	ACÁMBARO	0	0.00
15	CORONEO	0	0.00
16	SANTIAGO MARAVATIO	0	0.00
17	CORTAZAR	0	0.00
18	TIERRA BLANCA	0	0.00
19	CUERÁMARO	0	0.00
20	VILLAGRÁN	0	0.00
21	DOCTOR MORA	0	0.00
22	PURÍSIMA DEL RINCÓN	0	0.00
23	DOLORES HIDALGO CIN	0	0.00

N°	Municipio	Incidencia	Índice
24	SALAMANCA	0	0.00
25	GUANAJUATO	0	0.00
26	SAN DIEGO DE LA UNIÓN	0	0.00
27	HUANÍMARO	0	0.00
28	SAN FRANCISCO DEL RINCÓN	0	0.00
29	SAN JOSÉ ITURBIDE	0	0.00
30	SAN LUIS DE LA PAZ	0	0.00
31	SAN MIGUEL DE ALLENDE	0	0.00
32	JARAL DEL PROGRESO	0	0.00
33	SANTA CRUZ DE JUVENTINO ROSAS	0	0.00
34	JERÉCUARO	0	0.00
35	SILAO	0	0.00
36	LEÓN	0	0.00
37	TARIMORO	0	0.00
38	MANUEL DOBLADO	0	0.00
39	URIANGATO	0	0.00
40	MOROLEÓN	0	0.00
41	VICTORIA	0	0.00
42	OCAMPO	0	0.00
43	XICHÚ	0	0.00
44	PÉNJAMO	0	0.00
45	ABASOLO	0	0.00
46	PUEBLO NUEVO	0	0.00

Fuente: Secretariado Ejecutivo del Sistema Nacional de Seguridad Pública.
Índice por cada 100 mil habitantes, con proyecciones de población de CONAPO.

VIOLACIÓN

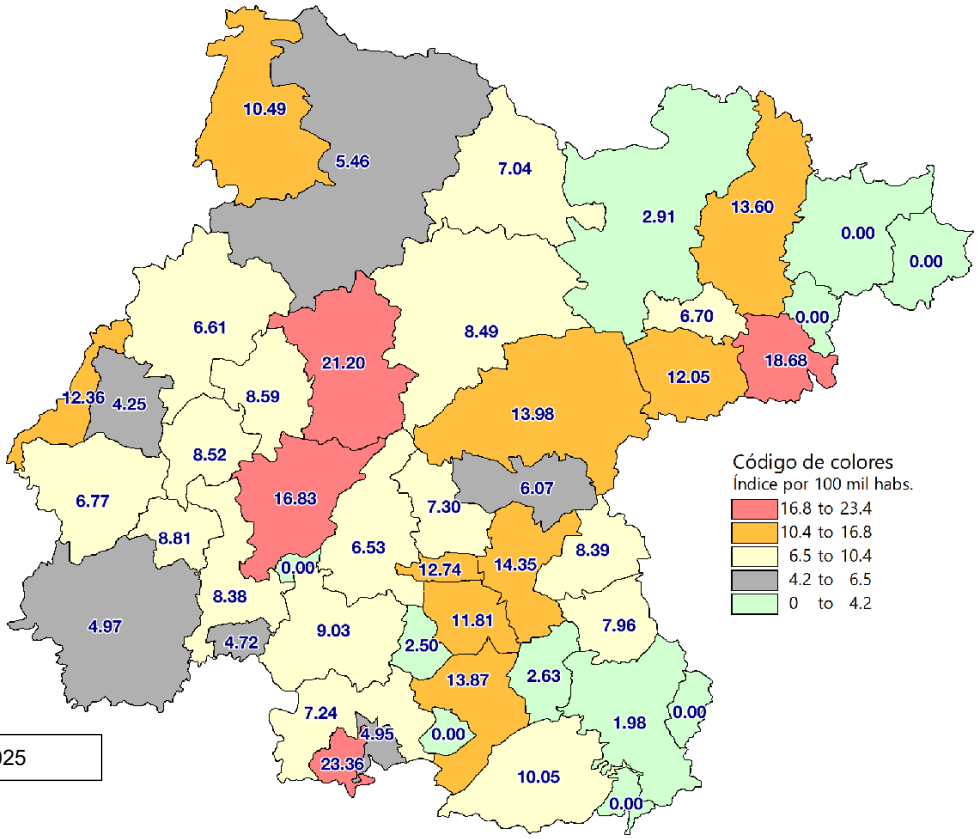

Enero - julio 2025

Violación

N°	Municipio	Incidencia	Índice
1	MOROLEÓN	11	23.36
2	GUANAJUATO	44	21.20
3	TIERRA BLANCA	4	18.68
4	IRAPUATO	104	16.83
5	CELAYA	80	14.35
6	SAN MIGUEL DE ALLENDE	25	13.98
7	SALVATIERRA	13	13.87
8	VICTORIA	3	13.60
9	VILLAGRÁN	9	12.74
10	PURÍSIMA DEL RINCÓN	11	12.36
11	SAN JOSÉ ITURBIDE	12	12.05
12	CORTAZAR	12	11.81
13	OCAMPO	3	10.49
14	ACÁMBARO	11	10.05
15	VALLE DE SANTIAGO	14	9.03
16	CUERÁMARO	3	8.81
17	SILAO	19	8.59
18	ROMITA	6	8.52
19	DOLORES HIDALGO CIN	15	8.49
20	APASEO EL GRANDE	11	8.39
21	ABASOLO	8	8.38
22	APASEO EL ALTO	5	7.96
23	SANTA CRUZ DE JUVENTINO ROSAS	6	7.30

N°	Municipio	Incidencia	Índice
24	YURIRIA	5	7.24
25	SAN DIEGO DE LA UNIÓN	3	7.04
26	MANUEL DOBLADO	3	6.77
27	DOCTOR MORA	2	6.70
28	LEÓN	124	6.61
29	SALAMANCA	18	6.53
30	COMONFORT	5	6.07
31	SAN FELIPE	7	5.46
32	PÉNJAMO	8	4.97
33	URIANGATO	3	4.95
34	HUANÍMARO	1	4.72
35	SAN FRANCISCO DEL RINCÓN	6	4.25
36	SAN LUIS DE LA PAZ	4	2.91
37	TARIMORO	1	2.63
38	JARAL DEL PROGRESO	1	2.50
39	JERÉCUARO	1	1.98
40	TARANDACUAO	0	0.00
41	ATARJEA	0	0.00
42	SANTA CATARINA	0	0.00
43	XICHÚ	0	0.00
44	CORONEO	0	0.00
45	SANTIAGO MARAVATIO	0	0.00
46	PUEBLO NUEVO	0	0.00

Fuente: Secretariado Ejecutivo del Sistema Nacional de Seguridad Pública.
Índice por cada 100 mil habitantes, con proyecciones de población de CONAPO.

VIOLENCIA FAMLIAR

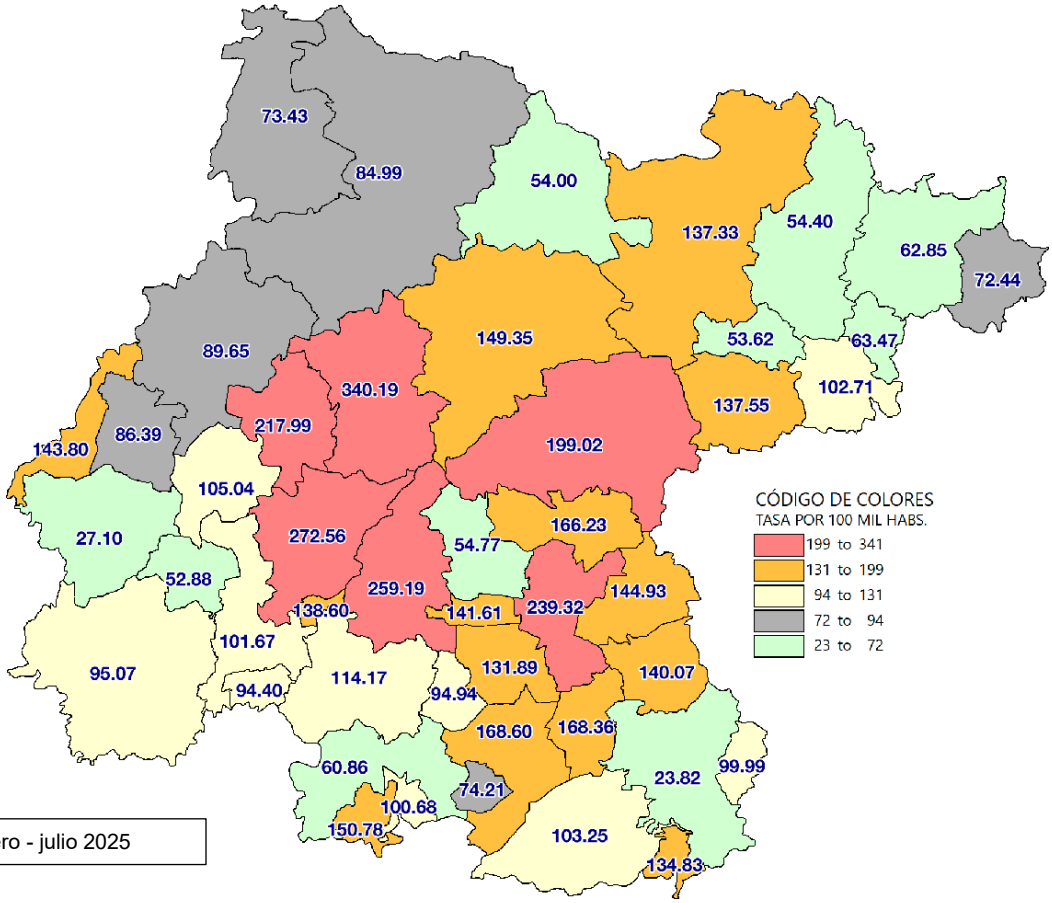

Enero - julio 2025

Violencia familiar

Nº	Municipio	Incidencia	Índice
1	GUANAJUATO	706	340.19
2	IRAPUATO	1684	272.56
3	SALAMANCA	714	259.19
4	CELAYA	1334	239.32
5	SILAO	482	217.99
6	SAN MIGUEL DE ALLENDE	356	199.02
7	SALVATIERRA	158	168.60
8	TARIMORO	64	168.36
9	COMONFORT	137	166.23
10	MOROLEÓN	71	150.78
11	DOLORES HIDALGO CIN	264	149.35
12	APASEO EL GRANDE	190	144.93
13	PURÍSIMA DEL RINCÓN	128	143.80
14	VILLAGRÁN	100	141.61
15	APASEO EL ALTO	88	140.07
16	PUEBLO NUEVO	18	138.60
17	SAN JOSÉ ITURBIDE	137	137.55
18	SAN LUIS DE LA PAZ	189	137.33
19	TARANDACUAO	15	134.83
20	CORTAZAR	134	131.89
21	VALLE DE SANTIAGO	177	114.17
22	ROMITA	74	105.04
23	ACÁMBARO	113	103.25

Nº	Municipio	Incidencia	Índice
24	TIERRA BLANCA	22	102.71
25	ABASOLO	97	101.67
26	URIANGATO	61	100.68
27	CORONEO	11	99.99
28	PÉNJAMO	153	95.07
29	JARAL DEL PROGRESO	38	94.94
30	HUANÍMARO	20	94.40
31	LEÓN	1683	89.65
32	SAN FRANCISCO DEL RINCÓN	122	86.39
33	SAN FELIPE	109	84.99
34	SANTIAGO MARAVATIO	5	74.21
35	OCAMPO	21	73.43
36	ATARJEA	4	72.44
37	SANTA CATARINA	4	63.47
38	XICHÚ	7	62.85
39	YURIRIA	42	60.86
40	SANTA CRUZ DE JUVENTINO ROSAS	45	54.77
41	VICTORIA	12	54.40
42	SAN DIEGO DE LA UNIÓN	23	54.00
43	DOCTOR MORA	16	53.62
44	CUERÁMARO	18	52.88
45	MANUEL DOBLADO	12	27.10
46	JERÉCUARO	12	23.82

Fuente: Secretariado Ejecutivo del Sistema Nacional de Seguridad Pública.
Índice por cada 100 mil habitantes, con proyecciones de población de CONAPO.

NARCOMENUDEO

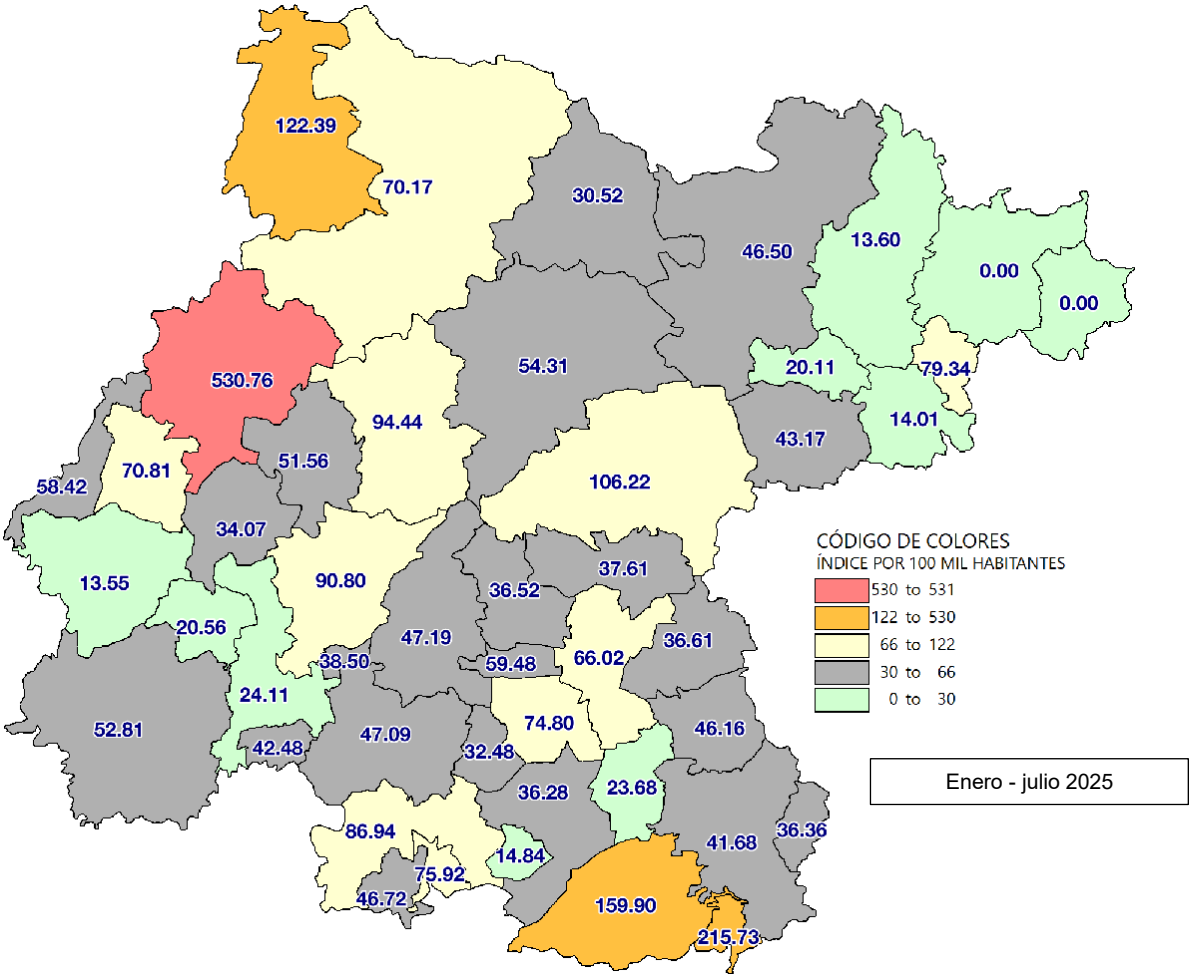

Narcomenudeo

N°	Municipio	Incidencia	Índice
1	LEÓN	9964	530.76
2	TARANDACUAO	24	215.73
3	ACÁMBARO	175	159.90
4	OCAMPO	35	122.39
5	SAN MIGUEL DE ALLENDE	190	106.22
6	GUANAJUATO	196	94.44
7	IRAPUATO	561	90.80
8	YURIRIA	60	86.94
9	SANTA CATARINA	5	79.34
10	URIANGATO	46	75.92
11	CORTAZAR	76	74.80
12	SAN FRANCISCO DEL RINCÓN	100	70.81
13	SAN FELIPE	90	70.17
14	CELAYA	368	66.02
15	VILLAGRÁN	42	59.48
16	PURÍSIMA DEL RINCÓN	52	58.42
17	DOLORES HIDALGO CIN	96	54.31
18	PÉNJAMO	85	52.81
19	SILAO	114	51.56
20	SALAMANCA	130	47.19
21	VALLE DE SANTIAGO	73	47.09
22	MOROLEÓN	22	46.72
23	SAN LUIS DE LA PAZ	64	46.50

N°	Municipio	Incidencia	Índice
24	APASEO EL ALTO	29	46.16
25	SAN JOSÉ ITURBIDE	43	43.17
26	HUANÍMARO	9	42.48
27	JERÉCUARO	21	41.68
28	PUEBLO NUEVO	5	38.50
29	COMONFORT	31	37.61
30	APASEO EL GRANDE	48	36.61
31	SANTA CRUZ DE JUVENTINO ROSAS	30	36.52
32	CORONEO	4	36.36
33	SALVATIERRA	34	36.28
34	ROMITA	24	34.07
35	JARAL DEL PROGRESO	13	32.48
36	SAN DIEGO DE LA UNIÓN	13	30.52
37	ABASOLO	23	24.11
38	TARIMORO	9	23.68
39	CUERÁMARO	7	20.56
40	DOCTOR MORA	6	20.11
41	SANTIAGO MARAVATIO	1	14.84
42	TIERRA BLANCA	3	14.01
43	VICTORIA	3	13.60
44	MANUEL DOBLADO	6	13.55
45	ATARJEA	0	0.00
46	XICHÚ	0	0.00

Fuente: Secretariado Ejecutivo del Sistema Nacional de Seguridad Pública.
Índice por cada 100 mil habitantes, con proyecciones de población de CONAPO.