



**SEGURIDAD**  
SECRETARÍA DE SEGURIDAD Y PAZ

# **REPORTE DE INCIDENCIAS ÍNDICES MUNICIPALES**

**ENERO - FEBRERO 2025**



**GUANAJUATO**

**GOBIERNO DE LA GENTE**

SECRETARÍA DE SEGURIDAD Y PAZ

# DELITOS DE ALTO IMPACTO

MAPA NACIONAL



## TODOS LOS DELITOS DE ALTO IMPACTO

Periodo de análisis enero - febrero 2025

Posición	Estado	Índice
1	México	123.02
2	Aguascalientes	110.84
3	Baja California	93.26
4	Quintana Roo	91.88
5	Querétaro	91.66

Índice (denuncias x 100,000 habitantes)		Nivel delictivo	Código de color	Número de Estados
Desde	Hasta			
4.5	45.1	Muy bajo	Verde	14
45.1	52.2	Bajo	Verde claro	1
52.2	59.4	Medio	Amarillo	4
59.4	66.5	Alto	Naranja	1
66.5	123.0	Muy Alto	Rojo	12

**Guanajuato ocupa el lugar 8 por índice, en el contexto nacional**

con una incidencia de 5,190

con un índice de 79.39

Fuente: SESNSP

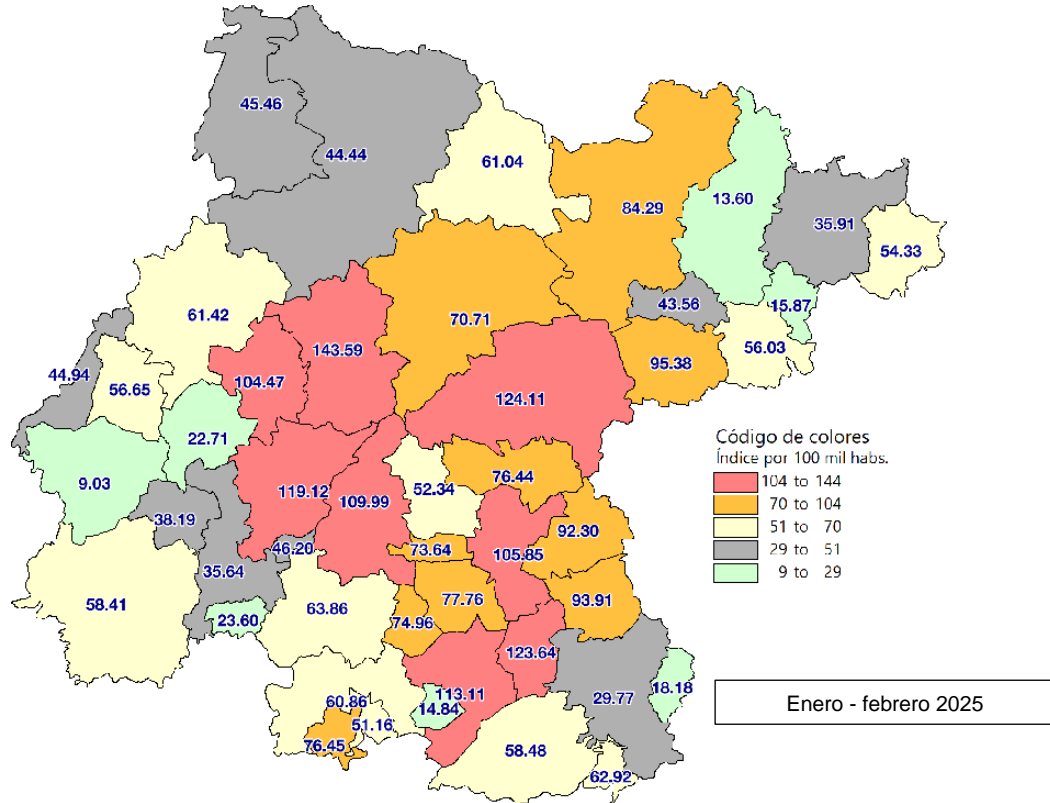
\*Índices calculados con base en la estimación de población de CONAPO para medio año de 2025.



# ÍNDICE DE DELITOS DE ALTO IMPACTO



## ÍNDICE DE DELITOS DE ALTO IMPACTO



DAI

N°	Municipio	Índice	N°	Municipio	Índice
1	GUANAJUATO	143.59	24	ACÁMBARO	58.48
2	SAN MIGUEL DE ALLENDE	124.11	25	PÉNJAMO	58.41
3	TARIMORO	123.64	26	SAN FRANCISCO DEL RINCÓN	56.65
4	IRAPUATO	119.12	27	TIERRA BLANCA	56.03
5	SALVATIERRA	113.11	28	ATARJEA	54.33
6	SALAMANCA	109.99	29	SANTA CRUZ DE JUVENTINO ROSAS	52.34
7	CELAYA	105.85	30	URIANGATO	51.16
8	SILAO	104.47	31	PUEBLO NUEVO	46.20
9	SAN JOSÉ ITURBIDE	95.38	32	OCAMPO	45.46
10	APASEO EL ALTO	93.91	33	PURÍSIMA DEL RINCÓN	44.94
11	APASEO EL GRANDE	92.30	34	SAN FELIPE	44.44
12	SAN LUIS DE LA PAZ	84.29	35	DOCTOR MORA	43.56
13	CORTAZAR	77.76	36	CUERÁMARO	38.19
14	MOROLEÓN	76.45	37	XICHÚ	35.91
15	COMONFORT	76.44	38	ABASOLO	35.64
16	JARAL DEL PROGRESO	74.96	39	JERÉCUARO	29.77
17	VILLAGRÁN	73.64	40	HUANÍMARO	23.60
18	DOLORES HIDALGO CIN	70.71	41	ROMITA	22.71
19	VALLE DE SANTIAGO	63.86	42	CORONEO	18.18
20	TARANDACUAO	62.92	43	SANTA CATARINA	15.87
21	LEÓN	61.42	44	SANTIAGO MARAVATIO	14.84
22	SAN DIEGO DE LA UNIÓN	61.04	45	VICTORIA	13.60
23	YURIRIA	60.86	46	MANUEL DOBLADO	9.03



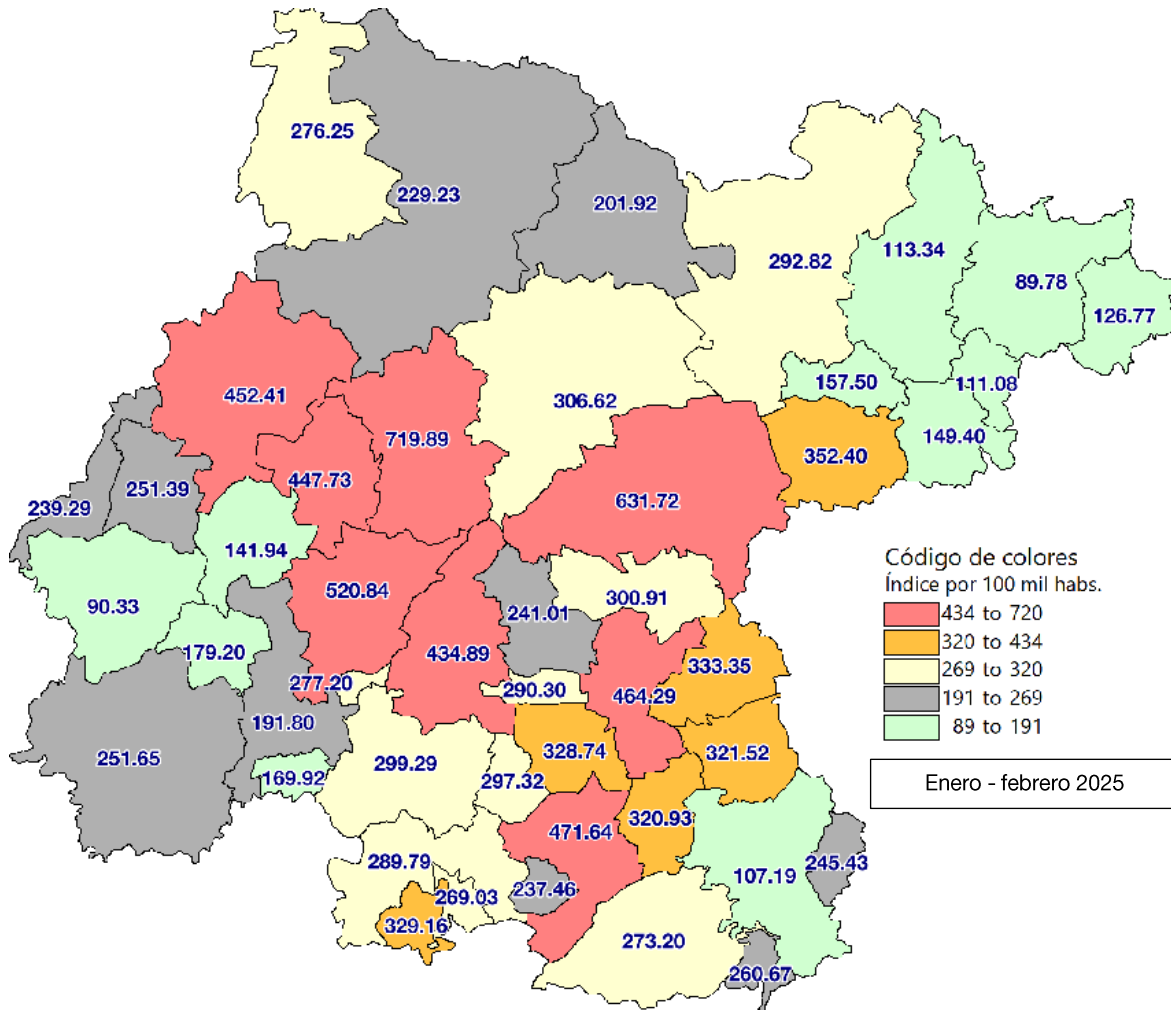
# **ÍNDICE DE DELITOS DEL FUERO COMÚN Y HOMICIDIO**



# SEGURIDAD

SECRETARÍA DE SEGURIDAD Y PAZ

## ÍNDICE DELICTIVO DEL FUERO COMUN

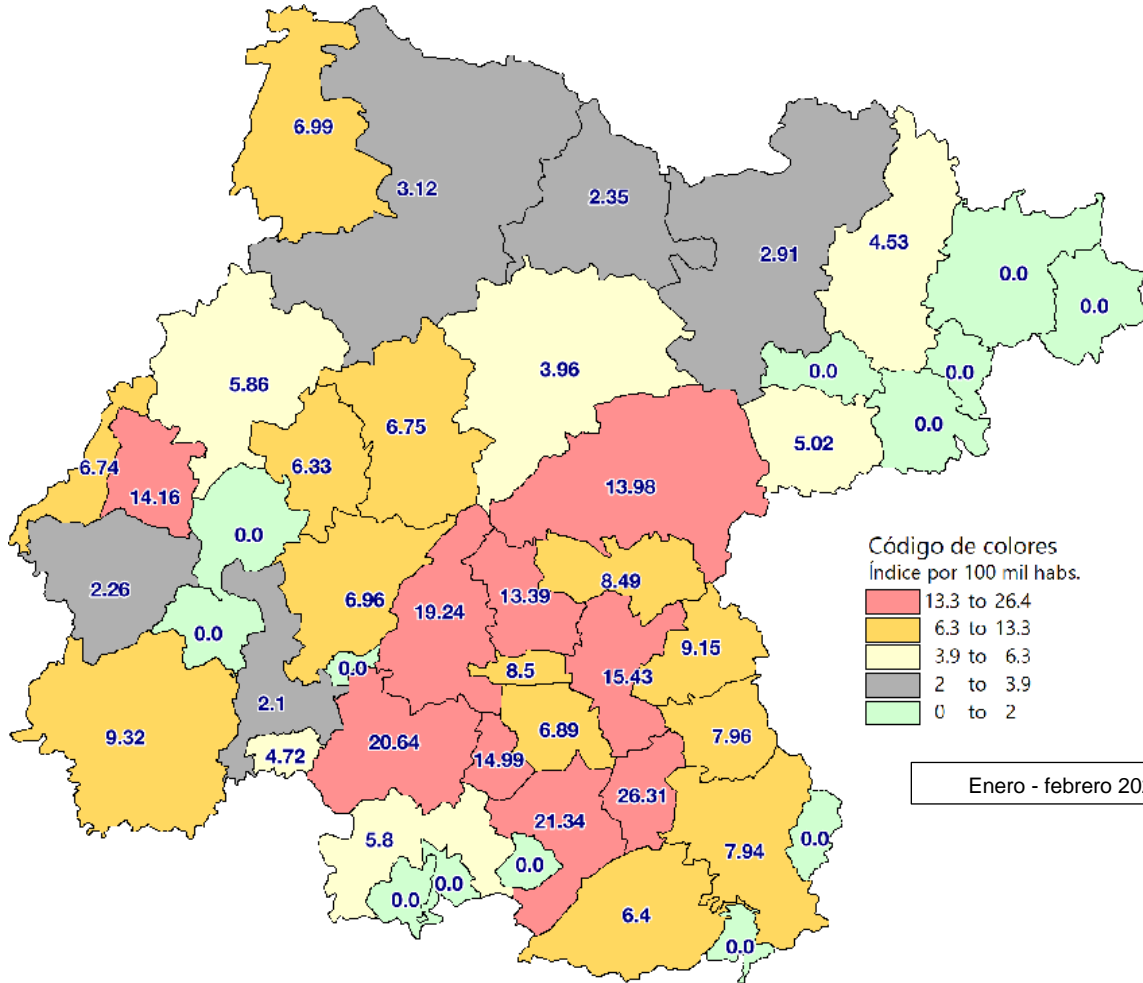


Índice delictivo

N°	Municipio	Índice	N°	Municipio	Índice
1	GUANAJUATO	719.89	24	ACÁMBARO	273.20
2	SAN MIGUEL DE ALLENDE	631.72	25	URIANGATO	269.03
3	IRAPUATO	520.84	26	TARANDACUAO	260.67
4	SALVATIERRA	471.64	27	PÉNJAMO	251.65
5	CELAYA	464.29	28	SAN FRANCISCO DEL RINCÓN	251.39
6	LEÓN	452.41	29	CORONEO	245.43
7	SILAO	447.73	30	SANTA CRUZ DE JUVENTINO ROSAS	241.01
8	SALAMANCA	434.89	31	PURÍSIMA DEL RINCÓN	239.29
9	SAN JOSÉ ITURBIDE	352.40	32	SANTIAGO MARAVATIO	237.46
10	APASEO EL GRANDE	333.35	33	SAN FELIPE	229.23
11	MOROLEÓN	329.16	34	SAN DIEGO DE LA UNIÓN	201.92
12	CORTAZAR	328.74	35	ABASOLO	191.80
13	APASEO EL ALTO	321.52	36	CUERÁMARO	179.20
14	TARIMORO	320.93	37	HUANÍMARO	169.92
15	DOLORES HIDALGO CIN	306.62	38	DOCTOR MORA	157.50
16	COMONFORT	300.91	39	TIERRA BLANCA	149.40
17	VALLE DE SANTIAGO	299.29	40	ROMITA	141.94
18	JARAL DEL PROGRESO	297.32	41	ATARJEJA	126.77
19	SAN LUIS DE LA PAZ	292.82	42	VICTORIA	113.34
20	VILLAGRÁN	290.30	43	SANTA CATARINA	111.08
21	YURIRIA	289.79	44	JERÉCUARO	107.19
22	PUEBLO NUEVO	277.20	45	MANUEL DOBLADO	90.33
23	OCAMPO	276.25	46	XICHÚ	89.78



## ÍNDICE DE HOMICIDIO DOLOSO



Homicidio doloso

Nº	Municipio	Incidencia	Índice
1	TARIMORO	10	26.31
2	SALVATIERRA	20	21.34
3	VALLE DE SANTIAGO	32	20.64
4	SALAMANCA	53	19.24
5	CELAYA	86	15.43
6	JARAL DEL PROGRESO	6	14.99
7	SAN FRANCISCO DEL RINCÓN	20	14.16
8	SAN MIGUEL DE ALLENDE	25	13.98
9	SANTA CRUZ DE JUVENTINO ROSAS	11	13.39
10	PÉNJAMO	15	9.32
11	APASEO EL GRANDE	12	9.15
12	VILLAGRÁN	6	8.50
13	COMONFORT	7	8.49
14	APASEO EL ALTO	5	7.96
15	JERÉCUARO	4	7.94
16	OCAMPO	2	6.99
17	IRAPUATO	43	6.96
18	CORTAZAR	7	6.89
19	GUANAJUATO	14	6.75
20	PURÍSIMA DEL RINCÓN	6	6.74
21	ACÁMBARO	7	6.40
22	SILAO	14	6.33
23	LEÓN	110	5.86

Nº	Municipio	Incidencia	Índice
24	YURIRIA	4	5.80
25	SAN JOSÉ ITURBIDE	5	5.02
26	HUANÍMARO	1	4.72
27	VICTORIA	1	4.53
28	DOLORES HIDALGO CIN	7	3.96
29	SAN FELIPE	4	3.12
30	SAN LUIS DE LA PAZ	4	2.91
31	SAN DIEGO DE LA UNIÓN	1	2.35
32	MANUEL DOBLADO	1	2.26
33	ABASOLO	2	2.10
34	URIANGATO	0	0.00
35	XICHÚ	0	0.00
36	MOROLEÓN	0	0.00
37	ATARJEJA	0	0.00
38	TIERRA BLANCA	0	0.00
39	SANTIAGO MARAVATIO	0	0.00
40	ROMITA	0	0.00
41	CUERÁMARO	0	0.00
42	CORONEO	0	0.00
43	TARANDACUAO	0	0.00
44	SANTA CATARINA	0	0.00
45	DOCTOR MORA	0	0.00
46	PUEBLO NUEVO	0	0.00

Fuente: Secretariado Ejecutivo del Sistema Nacional de Seguridad Pública.  
Índice por cada 100 mil habitantes, con proyecciones de población de CONAPO.



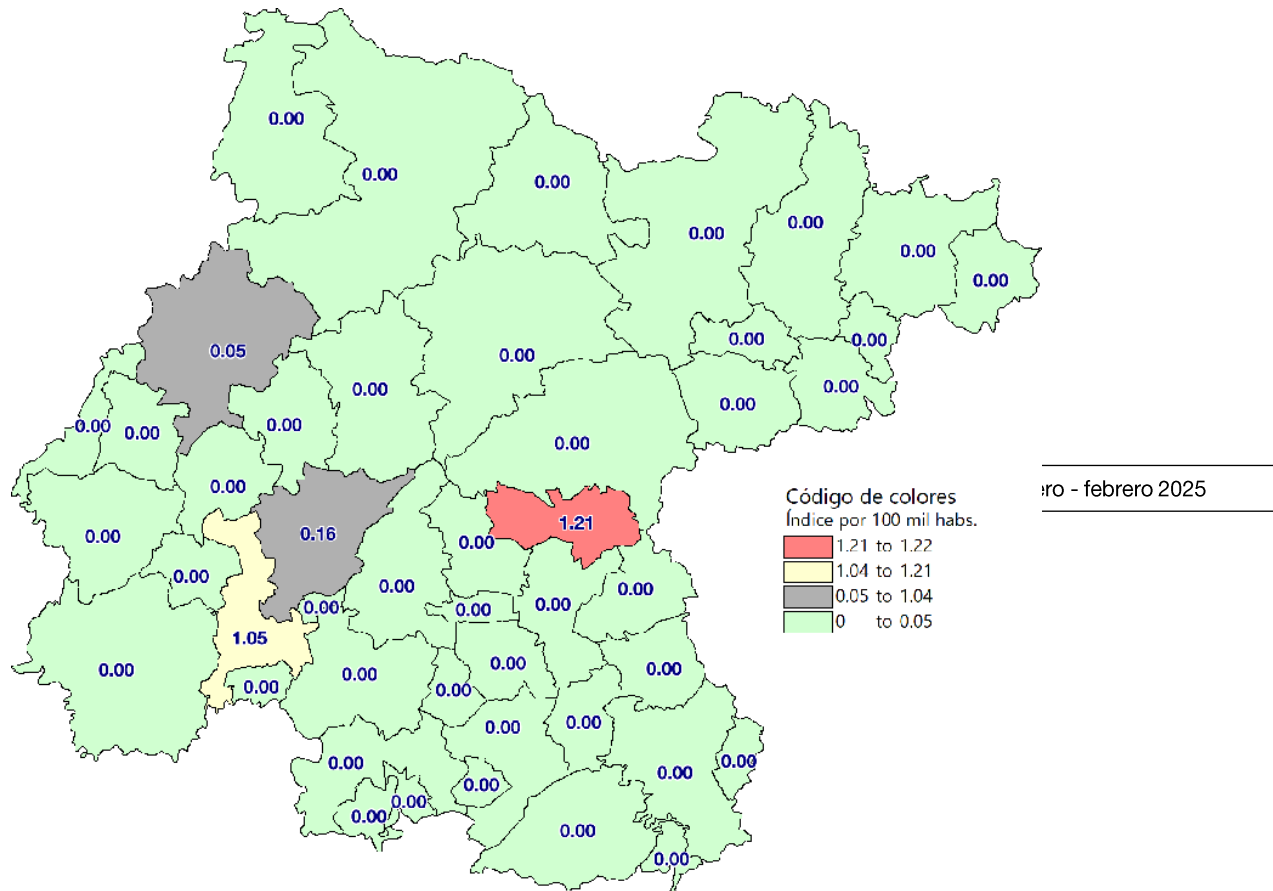


# **DELITOS DE ALTO IMPACTO POR MUNICIPIO**

INCIDENCIA E ÍNDICE



## FEMINICIDIO



Feminicidio

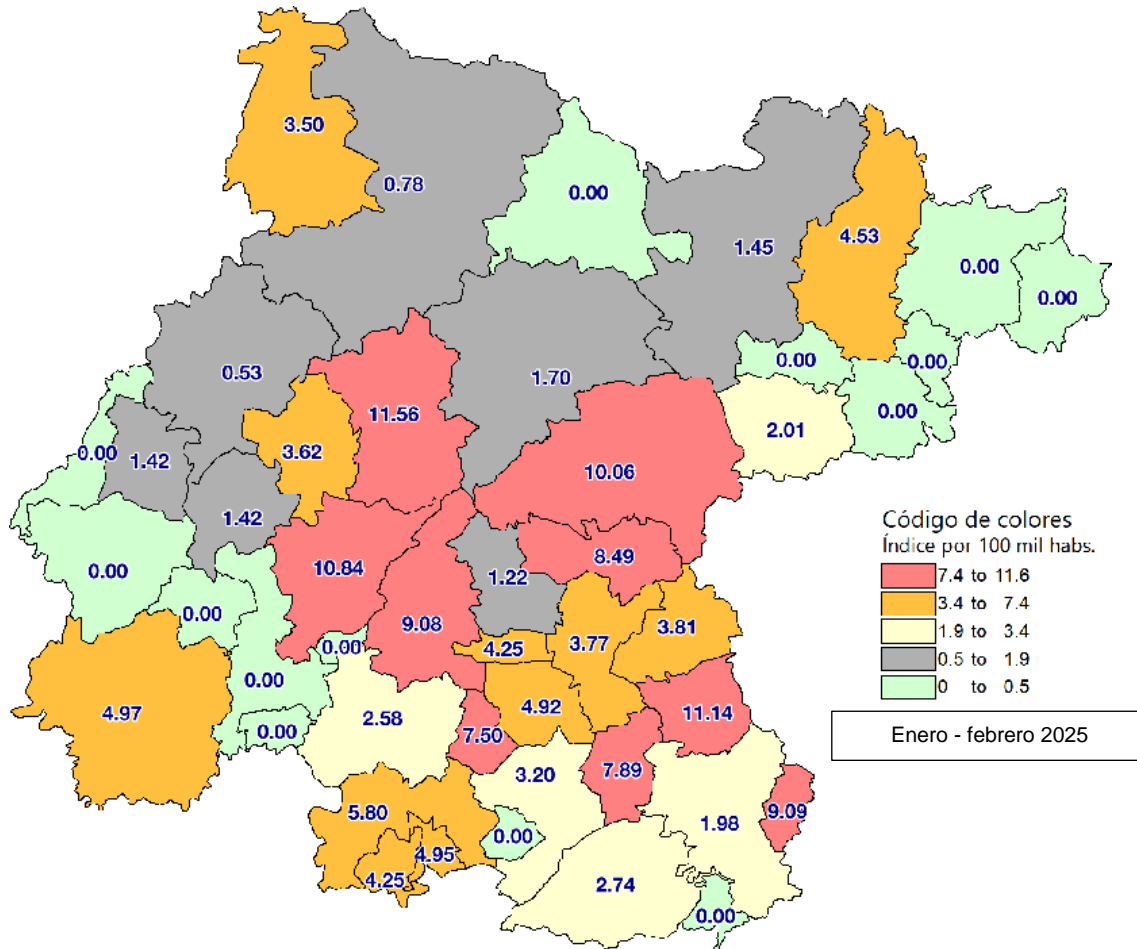
N°	Municipio	Incidencia	Índice
1	COMONFORT	1	1.21
2	ABASOLO	1	1.05
3	IRAPUATO	1	0.16
4	LEÓN	1	0.05
5	TARANDACUAO	0	0.00
6	SAN DIEGO DE LA UNIÓN	0	0.00
7	APASEO EL ALTO	0	0.00
8	CELAYA	0	0.00
9	SAN LUIS DE LA PAZ	0	0.00
10	ACÁMBARO	0	0.00
11	VALLE DE SANTIAGO	0	0.00
12	CORONEO	0	0.00
13	SALAMANCA	0	0.00
14	CORTAZAR	0	0.00
15	SAN FRANCISCO DEL RINCÓN	0	0.00
16	CUERÁMARO	0	0.00
17	SANTA CATARINA	0	0.00
18	DOCTOR MORA	0	0.00
19	TIERRA BLANCA	0	0.00
20	DOLORES HIDALGO CIN	0	0.00
21	VILLAGRÁN	0	0.00
22	GUANAJUATO	0	0.00
23	ROMITA	0	0.00

N°	Municipio	Incidencia	Índice
24	HUANIMARO	0	0.00
25	SALVATIERRA	0	0.00
26	APASEO EL GRANDE	0	0.00
27	SAN FELIPE	0	0.00
28	JARAL DEL PROGRESO	0	0.00
29	SAN JOSÉ ITURBIDE	0	0.00
30	JERÉCUARO	0	0.00
31	SAN MIGUEL DE ALLENDE	0	0.00
32	SANTA CRUZ DE JUVENTINO ROSAS	0	0.00
33	ATARJEJA	0	0.00
34	SANTIAGO MARAVATIO	0	0.00
35	SILAO	0	0.00
36	MANUEL DOBLADO	0	0.00
37	TARIMORO	0	0.00
38	MOROLEÓN	0	0.00
39	URIANGATO	0	0.00
40	OCAMPO	0	0.00
41	VICTORIA	0	0.00
42	PÉNJAMO	0	0.00
43	XICHÚ	0	0.00
44	YURIRIA	0	0.00
45	PURÍSIMA DEL RINCÓN	0	0.00
46	PUEBLO NUEVO	0	0.00

Fuente: Secretariado Ejecutivo del Sistema Nacional de Seguridad Pública.  
Índice por cada 100 mil habitantes, con proyecciones de población de CONAPO.



## EXTORSIÓN



Extorsión

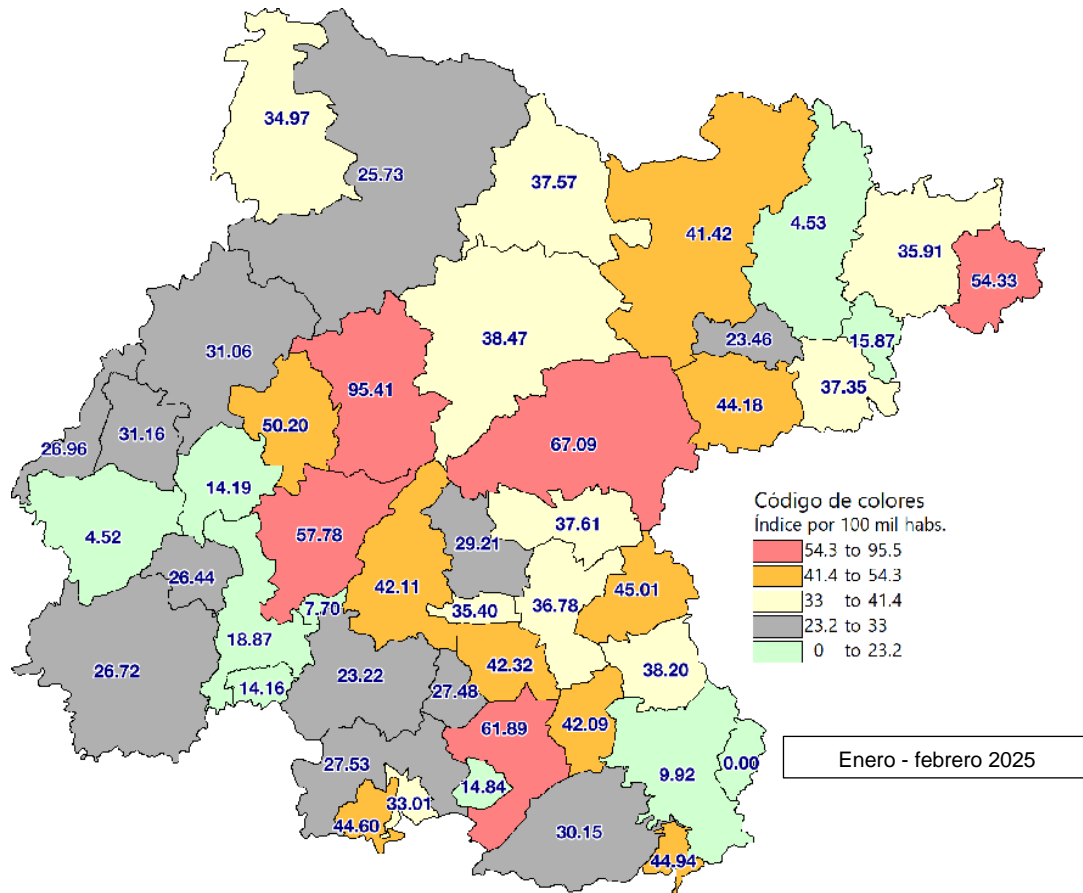
Nº	Municipio	Incidencia	Índice
1	GUANAJUATO	24	11.56
2	APASEO EL ALTO	7	11.14
3	IRAPUATO	67	10.84
4	SAN MIGUEL DE ALLENDE	18	10.06
5	CORONEO	1	9.09
6	SALAMANCA	25	9.08
7	COMONFORT	7	8.49
8	TARIMORO	3	7.89
9	JARAL DEL PROGRESO	3	7.50
10	YURIRIA	4	5.80
11	PÉNJAMO	8	4.97
12	URIANGATO	3	4.95
13	CORTAZAR	5	4.92
14	VICTORIA	1	4.53
15	VILLAGRÁN	3	4.25
16	MOROLEÓN	2	4.25
17	APASEO EL GRANDE	5	3.81
18	CELAYA	21	3.77
19	SILAO	8	3.62
20	OCAMPO	1	3.50
21	SALVATIERRA	3	3.20
22	ACÁMBARO	3	2.74
23	VALLE DE SANTIAGO	4	2.58

Nº	Municipio	Incidencia	Índice
24	SAN JOSÉ ITURBIDE	2	2.01
25	JERÉCUARO	1	1.98
26	DOLORES HIDALGO CIN	3	1.70
27	SAN LUIS DE LA PAZ	2	1.45
28	ROMITA	1	1.42
29	SAN FRANCISCO DEL RINCÓN	2	1.42
30	SANTA CRUZ DE JUVENTINO ROSAS	1	1.22
31	SAN FELIPE	1	0.78
32	LEÓN	10	0.53
33	TIERRA BLANCA	0	0.00
34	TARANDACUAO	0	0.00
35	PURÍSIMA DEL RINCÓN	0	0.00
36	SANTA CATARINA	0	0.00
37	DOCTOR MORA	0	0.00
38	HUANÍMARO	0	0.00
39	CUERÁMARO	0	0.00
40	XICHÚ	0	0.00
41	ATARJEJA	0	0.00
42	SANTIAGO MARAVATIO	0	0.00
43	MANUEL DOBLADO	0	0.00
44	SAN DIEGO DE LA UNIÓN	0	0.00
45	ABASOLO	0	0.00
46	PUEBLO NUEVO	0	0.00

Fuente: Secretariado Ejecutivo del Sistema Nacional de Seguridad Pública.  
Índice por cada 100 mil habitantes, con proyecciones de población de CONAPO.



## LESIONES DOLOSAS



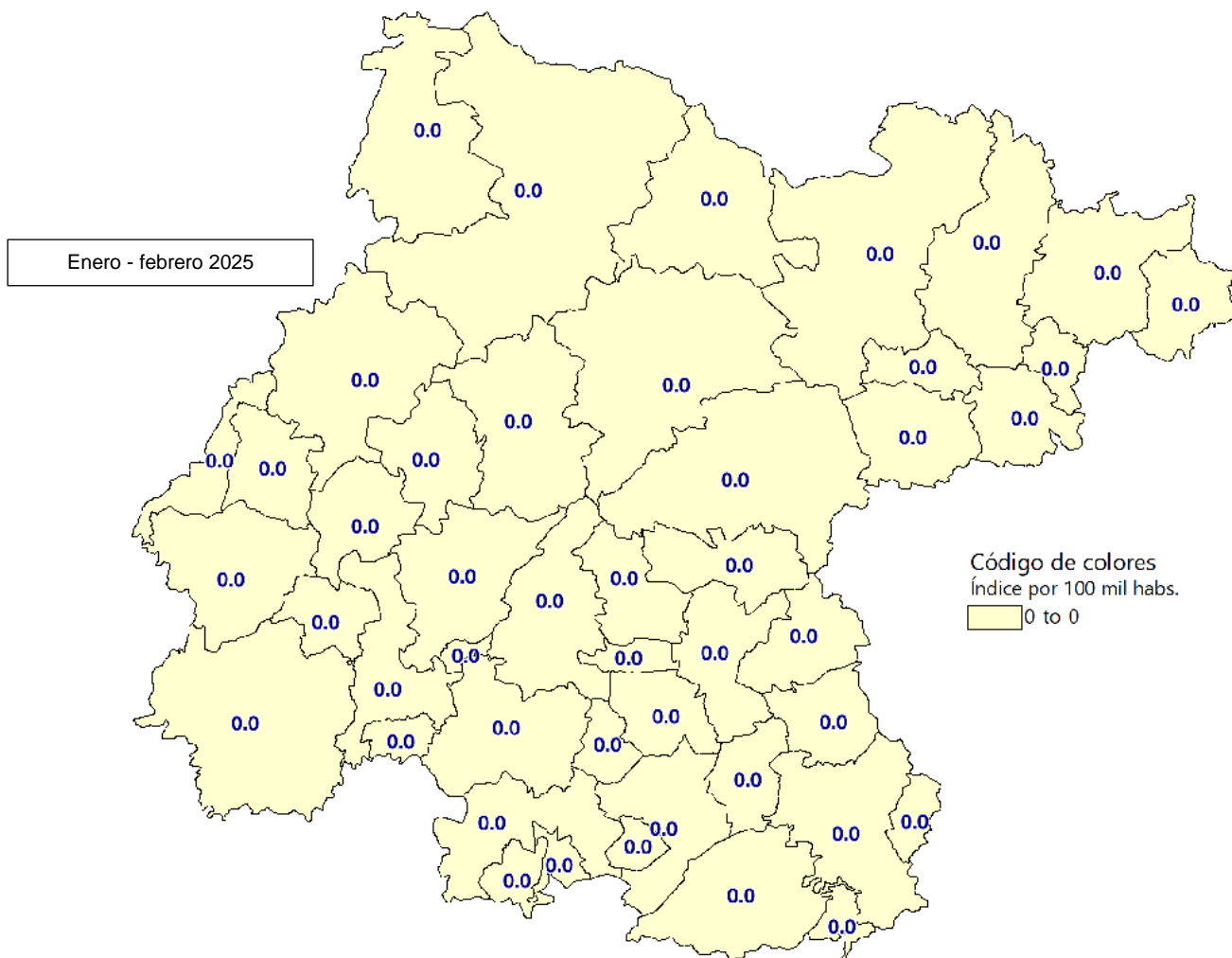
Lesiones dolosas

N°	Municipio	Incidencia	Índice	N°	Municipio	Incidencia	Índice
1	GUANAJUATO	198	95.41	24	URIANGATO	20	2.01
2	SAN MIGUEL DE ALLENDE	120	67.09	25	SAN FRANCISCO DEL RINCÓN	44	1.98
3	SALVATIERRA	58	61.89	26	LEÓN	583	1.70
4	IRAPUATO	357	57.78	27	ACÁMBARO	33	1.45
5	ATARJEJA	3	54.33	28	SANTA CRUZ DE JUVENTINO ROSAS	24	1.42
6	SILAO	111	50.20	29	YURIRIA	19	1.42
7	APASEO EL GRANDE	59	45.01	30	JARAL DEL PROGRESO	11	1.22
8	TARANDACUAO	5	44.94	31	PURÍSIMA DEL RINCÓN	24	0.78
9	MOROLEÓN	21	44.60	32	PÉNJAMO	43	0.53
10	SAN JOSÉ ITURBIDE	44	44.18	33	CUERÁMARO	9	0.00
11	CORTAZAR	43	42.32	34	SAN FELIPE	33	0.00
12	SALAMANCA	116	42.11	35	DOCTOR MORA	7	0.00
13	TARIMORO	16	42.09	36	VALLE DE SANTIAGO	36	0.00
14	SAN LUIS DE LA PAZ	57	41.42	37	ABASOLO	18	0.00
15	DOLORES HIDALGO CIN	68	38.47	38	SANTA CATARINA	1	0.00
16	APASEO EL ALTO	24	38.20	39	SANTIAGO MARAVATIO	1	0.00
17	COMONFORT	31	37.61	40	ROMITA	10	0.00
18	SAN DIEGO DE LA UNIÓN	16	37.57	41	HUANÍMARO	3	0.00
19	TIERRA BLANCA	8	37.35	42	JERÉCUARO	5	0.00
20	CELAYA	205	36.78	43	PUEBLO NUEVO	1	0.00
21	XICHÚ	4	35.91	44	VICTORIA	1	0.00
22	VILLAGRÁN	25	35.40	45	MANUEL DOBLADO	2	0.00
23	OCAMPO	10	34.97	46	CORONEO	0	0.00

Fuente: Secretariado Ejecutivo del Sistema Nacional de Seguridad Pública.  
Índice por cada 100 mil habitantes, con proyecciones de población de CONAPO.



## ROBO A BANCO

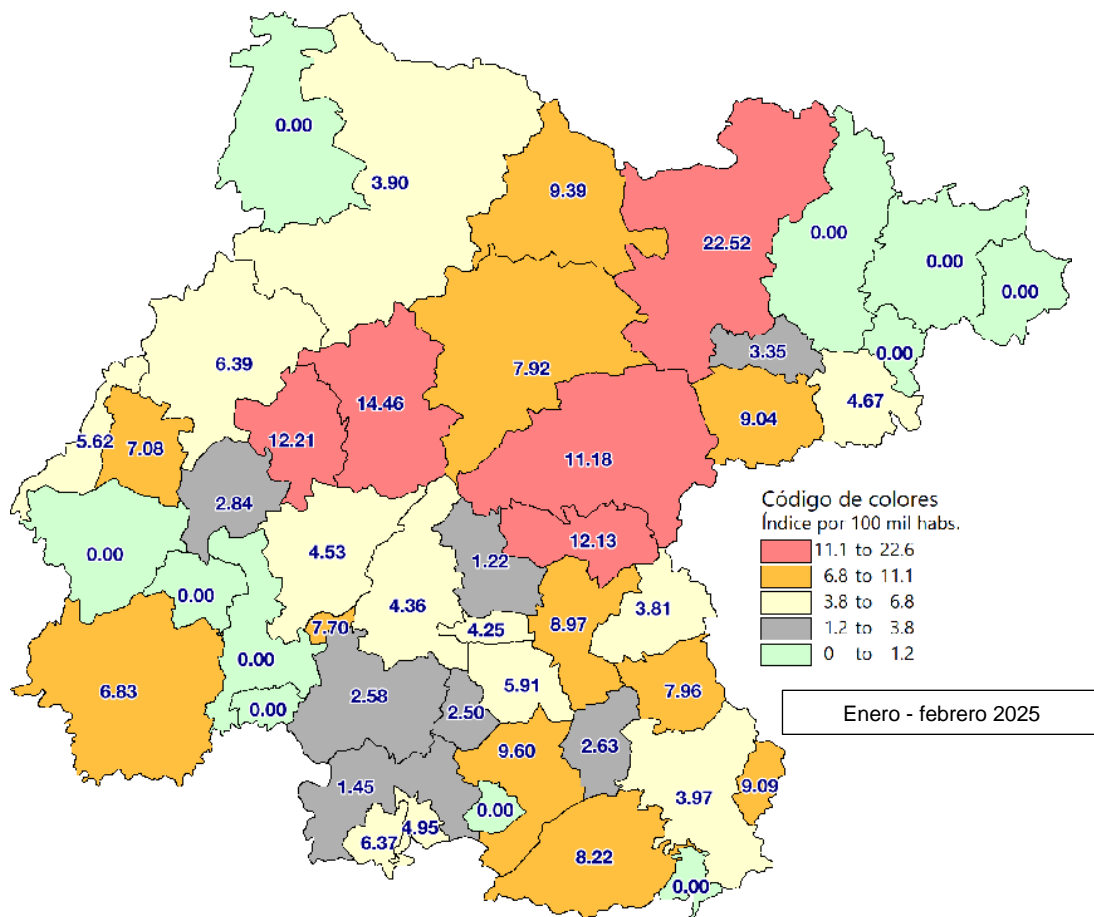


Robo a bancos

N°	Municipio	Incidencia	Índice	N°	Municipio	Incidencia	Índice
1	SAN LUIS DE LA PAZ	0	0.00	24	DOLORES HIDALGO CIN	0	0.00
2	PURÍSIMA DEL RINCÓN	0	0.00	25	SALVATIERRA	0	0.00
3	TIERRA BLANCA	0	0.00	26	GUANAJUATO	0	0.00
4	ACÁMBARO	0	0.00	27	SAN FELIPE	0	0.00
5	SAN DIEGO DE LA UNIÓN	0	0.00	28	HUANÍMARO	0	0.00
6	APASEO EL ALTO	0	0.00	29	SAN JOSÉ ITURBIDE	0	0.00
7	SANTIAGO MARAVATIO	0	0.00	30	IRAPUATO	0	0.00
8	APASEO EL GRANDE	0	0.00	31	SAN MIGUEL DE ALLENDE	0	0.00
9	VILLAGRÁN	0	0.00	32	JARAL DEL PROGRESO	0	0.00
10	ATARJEJA	0	0.00	33	SANTA CRUZ DE JUVENTINO ROSAS	0	0.00
11	SALAMANCA	0	0.00	34	JERÉCUARO	0	0.00
12	CELAYA	0	0.00	35	SILAO	0	0.00
13	SAN FRANCISCO DEL RINCÓN	0	0.00	36	LEÓN	0	0.00
14	COMONFORT	0	0.00	37	TARIMORO	0	0.00
15	SANTA CATARINA	0	0.00	38	MANUEL DOBLADO	0	0.00
16	CORONEO	0	0.00	39	URIANGATO	0	0.00
17	TARANDACUAO	0	0.00	40	MOROLEÓN	0	0.00
18	CORTAZAR	0	0.00	41	VICTORIA	0	0.00
19	VALLE DE SANTIAGO	0	0.00	42	OCAMPO	0	0.00
20	CUERÁMARO	0	0.00	43	XICHÚ	0	0.00
21	YURIRIA	0	0.00	44	PÉNJAMO	0	0.00
22	DOCTOR MORA	0	0.00	45	ABASOLO	0	0.00
23	ROMITA	0	0.00	46	PUEBLO NUEVO	0	0.00

Fuente: Secretariado Ejecutivo del Sistema Nacional de Seguridad Pública.  
Índice por cada 100 mil habitantes, con proyecciones de población de CONAPO.

## ROBO A CASA HABITACIÓN



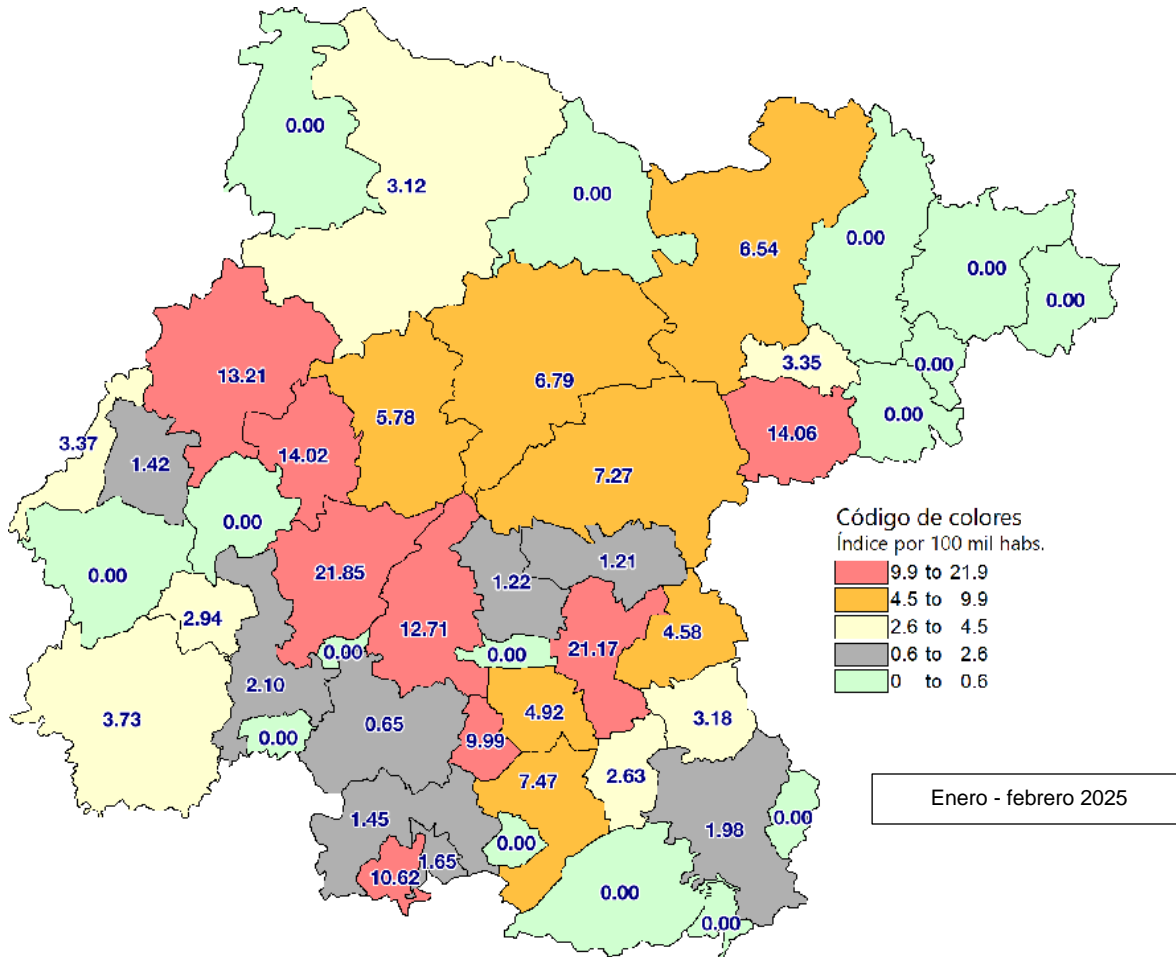
Robo a casa habitación

N°	Municipio	Incidencia	Índice	N°	Municipio	Incidencia	Índice
1	SAN LUIS DE LA PAZ	31	22.52	24	SALAMANCA	12	4.36
2	GUANAJUATO	30	14.46	25	VILLAGRÁN	3	4.25
3	SILAO	27	12.21	26	JERÉCUARO	2	3.97
4	COMONFORT	10	12.13	27	SAN FELIPE	5	3.90
5	SAN MIGUEL DE ALLENDE	20	11.18	28	APASEO EL GRANDE	5	3.81
6	SALVATIERRA	9	9.60	29	DOCTOR MORA	1	3.35
7	SAN DIEGO DE LA UNIÓN	4	9.39	30	ROMITA	2	2.84
8	CORONEO	1	9.09	31	TARIMORO	1	2.63
9	SAN JOSÉ ITURBIDE	9	9.04	32	VALLE DE SANTIAGO	4	2.58
10	CELAYA	50	8.97	33	JARAL DEL PROGRESO	1	2.50
11	ACÁMBARO	9	8.22	34	YURIRIA	1	1.45
12	APASEO EL ALTO	5	7.96	35	SANTA CRUZ DE JUVENTINO ROSAS	1	1.22
13	DOLORES HIDALGO CIN	14	7.92	36	VICTORIA	0	0.00
14	PUEBLO NUEVO	1	7.70	37	CUERÁMARO	0	0.00
15	SAN FRANCISCO DEL RINCÓN	10	7.08	38	ABASOLO	0	0.00
16	PÉNJAMO	11	6.83	39	XICHÚ	0	0.00
17	LEÓN	120	6.39	40	SANTA CATARINA	0	0.00
18	MOROLEÓN	3	6.37	41	ATARJEJA	0	0.00
19	CORTAZAR	6	5.91	42	SANTIAGO MARAVATIO	0	0.00
20	PURÍSIMA DEL RINCÓN	5	5.62	43	OCAMPO	0	0.00
21	URIANGATO	3	4.95	44	MANUEL DOBLADO	0	0.00
22	TIERRA BLANCA	1	4.67	45	HUANÍMARO	0	0.00
23	IRAPUATO	28	4.53	46	TARANDACUAO	0	0.00

Fuente: Secretariado Ejecutivo del Sistema Nacional de Seguridad Pública.  
Índice por cada 100 mil habitantes, con proyecciones de población de CONAPO.



## ROBO A NEGOCIO



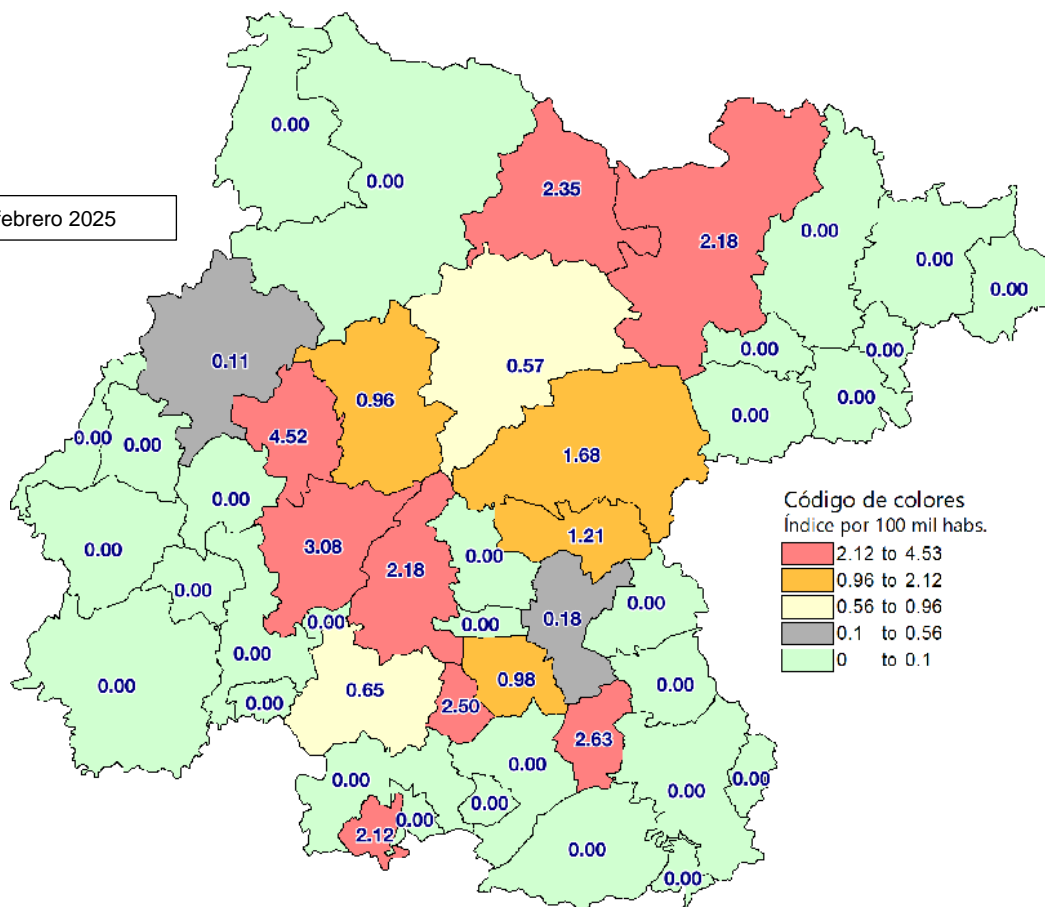
Robo a negocio

N°	Municipio	Incidencia	Índice	N°	Municipio	Incidencia	Índice
1	IRAPUATO	135	21.85	24	JERÉCUARO	1	1.98
2	CELAYA	118	21.17	25	URIANGATO	1	1.65
3	SAN JOSÉ ITURBIDE	14	14.06	26	YURIRIA	1	1.45
4	SILAO	31	14.02	27	SAN FRANCISCO DEL RINCÓN	2	1.42
5	LEÓN	248	13.21	28	SANTA CRUZ DE JUVENTINO ROSAS	1	1.22
6	SALAMANCA	35	12.71	29	COMONFORT	1	1.21
7	MOROLEÓN	5	10.62	30	VALLE DE SANTIAGO	1	0.65
8	JARAL DEL PROGRESO	4	9.99	31	TARANDACUAO	0	0.00
9	SALVATIERRA	7	7.47	32	SANTIAGO MARAVATIO	0	0.00
10	SAN MIGUEL DE ALLENDE	13	7.27	33	TIERRA BLANCA	0	0.00
11	DOLORES HIDALGO CIN	12	6.79	34	SAN DIEGO DE LA UNIÓN	0	0.00
12	SAN LUIS DE LA PAZ	9	6.54	35	HUANÍMARO	0	0.00
13	GUANAJUATO	12	5.78	36	VICTORIA	0	0.00
14	CORTAZAR	5	4.92	37	ROMITA	0	0.00
15	APASEO EL GRANDE	6	4.58	38	XICHÚ	0	0.00
16	PÉNJAMO	6	3.73	39	MANUEL DOBLADO	0	0.00
17	PURÍSIMA DEL RINCÓN	3	3.37	40	CORONEO	0	0.00
18	DOCTOR MORA	1	3.35	41	ATARJEJA	0	0.00
19	APASEO EL ALTO	2	3.18	42	VILLAGRÁN	0	0.00
20	SAN FELIPE	4	3.12	43	OCAMPO	0	0.00
21	CUERÁMARO	1	2.94	44	ACÁMBARO	0	0.00
22	TARIMORO	1	2.63	45	SANTA CATARINA	0	0.00
23	ABASOLO	2	2.10	46	PUEBLO NUEVO	0	0.00

Fuente: Secretariado Ejecutivo del Sistema Nacional de Seguridad Pública.  
Índice por cada 100 mil habitantes, con proyecciones de población de CONAPO.

## ROBO A TRANSEÚNTE

Enero - febrero 2025



Robo a transeúnte

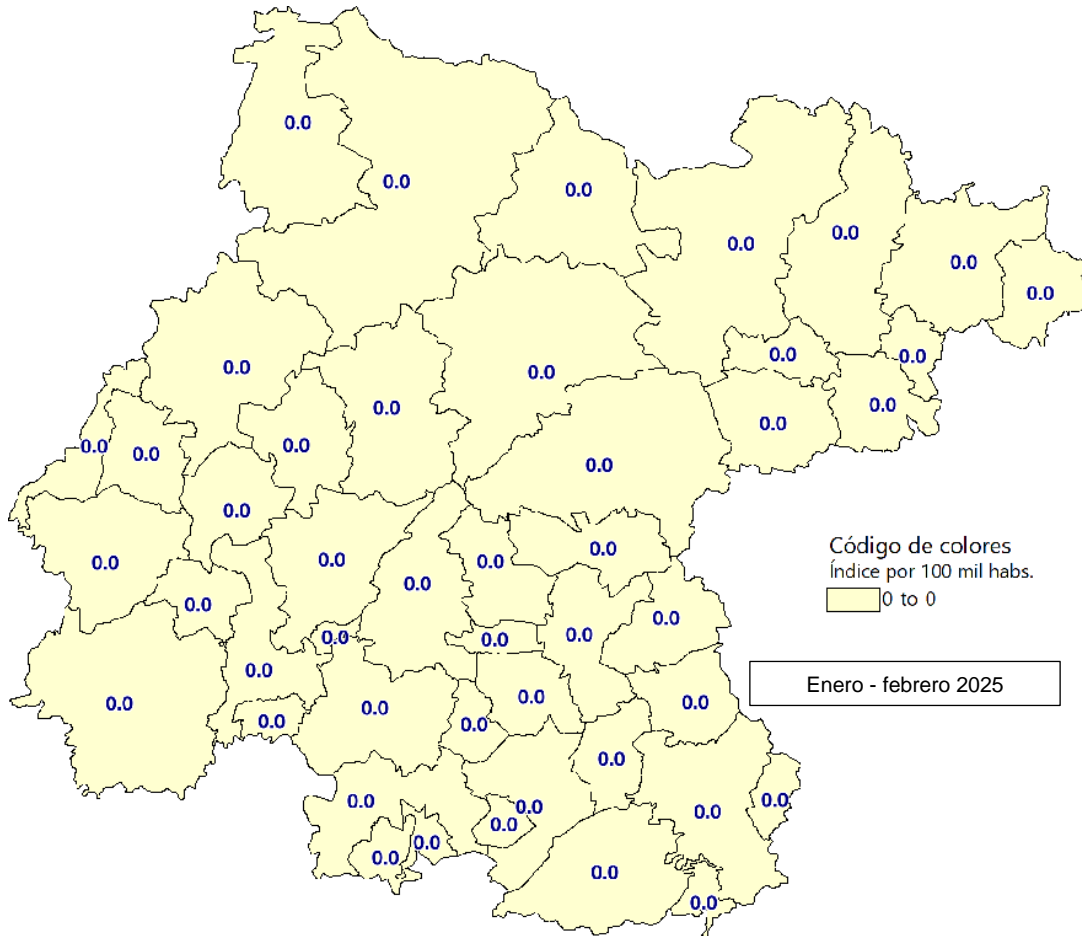
N°	Municipio	Incidencia	Índice	N°	Municipio	Incidencia	Índice
1	SILAO	10	4.52	24	MANUEL DOBLADO	0	0.00
2	IRAPUATO	19	3.08	25	SALVATIERRA	0	0.00
3	TARIMORO	1	2.63	26	URIANGATO	0	0.00
4	JARAL DEL PROGRESO	1	2.50	27	SAN FELIPE	0	0.00
5	SAN DIEGO DE LA UNIÓN	1	2.35	28	HUANÍMARO	0	0.00
6	SAN LUIS DE LA PAZ	3	2.18	29	SAN JOSÉ ITURBIDE	0	0.00
7	SALAMANCA	6	2.18	30	VILLAGRÁN	0	0.00
8	MOROLEÓN	1	2.12	31	CUERÁMARO	0	0.00
9	SAN MIGUEL DE ALLENDE	3	1.68	32	YURIRIA	0	0.00
10	COMONFORT	1	1.21	33	SANTA CRUZ DE JUVENTINO ROSAS	0	0.00
11	CORTAZAR	1	0.98	34	TIERRA BLANCA	0	0.00
12	GUANAJUATO	2	0.96	35	DOCTOR MORA	0	0.00
13	VALLE DE SANTIAGO	1	0.65	36	CORONEO	0	0.00
14	DOLORES HIDALGO CIN	1	0.57	37	ACÁMBARO	0	0.00
15	CELAYA	1	0.18	38	APASEO EL GRANDE	0	0.00
16	LEÓN	2	0.11	39	ROMITA	0	0.00
17	TARANDACUAO	0	0.00	40	PURÍSIMA DEL RINCÓN	0	0.00
18	SAN FRANCISCO DEL RINCÓN	0	0.00	41	VICTORIA	0	0.00
19	ATARJEJA	0	0.00	42	OCAMPO	0	0.00
20	APASEO EL ALTO	0	0.00	43	XICHÚ	0	0.00
21	JERÉCUARO	0	0.00	44	PÉNJAMO	0	0.00
22	SANTA CATARINA	0	0.00	45	ABASOLO	0	0.00
23	SANTIAGO MARAVATIO	0	0.00	46	PUEBLO NUEVO	0	0.00

Fuente: Secretariado Ejecutivo del Sistema Nacional de Seguridad Pública.  
Índice por cada 100 mil habitantes, con proyecciones de población de CONAPO.





## ROBO A TRANSPORTISTA

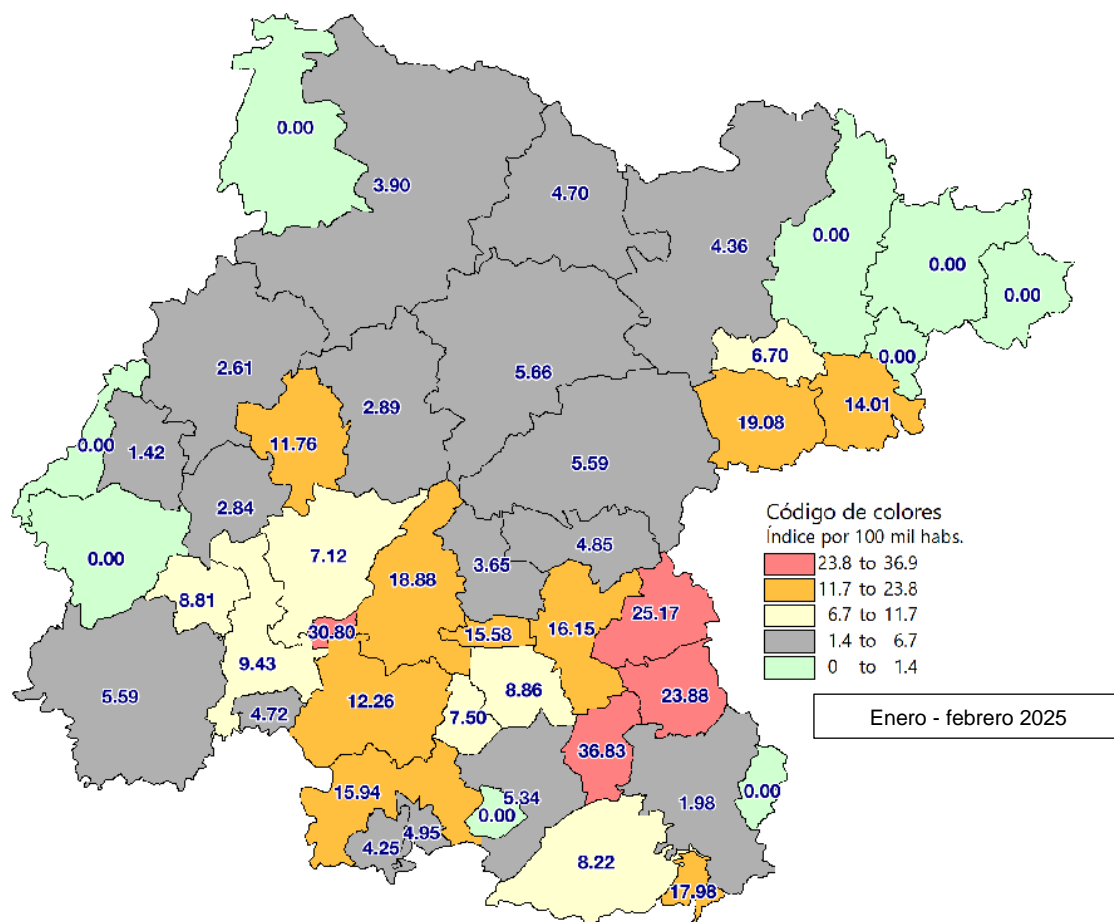


Robo a transportista

N°	Municipio	Incidencia	Índice	N°	Municipio	Incidencia	Índice
1	SAN LUIS DE LA PAZ	0	0.00	24	DOLORES HIDALGO CIN	0	0.00
2	PURÍSIMA DEL RINCÓN	0	0.00	25	SALVATIERRA	0	0.00
3	TIERRA BLANCA	0	0.00	26	GUANAJUATO	0	0.00
4	ACÁMBARO	0	0.00	27	SAN FELIPE	0	0.00
5	SAN DIEGO DE LA UNIÓN	0	0.00	28	HUANÍMARO	0	0.00
6	APASEO EL ALTO	0	0.00	29	SAN JOSÉ ITURBIDE	0	0.00
7	SANTIAGO MARAVATIO	0	0.00	30	IRAPUATO	0	0.00
8	APASEO EL GRANDE	0	0.00	31	SAN MIGUEL DE ALLENDE	0	0.00
9	VILLAGRÁN	0	0.00	32	JARAL DEL PROGRESO	0	0.00
10	ATARJEÁ	0	0.00	33	SANTA CRUZ DE JUVENTINO ROSAS	0	0.00
11	SALAMANCA	0	0.00	34	JERÉCUARO	0	0.00
12	CELAYA	0	0.00	35	SILAO	0	0.00
13	SAN FRANCISCO DEL RINCÓN	0	0.00	36	LEÓN	0	0.00
14	COMONFORT	0	0.00	37	TARIMORO	0	0.00
15	SANTA CATARINA	0	0.00	38	MANUEL DOBLADO	0	0.00
16	CORONEO	0	0.00	39	URIANGATO	0	0.00
17	TARANDACUAO	0	0.00	40	MOROLEÓN	0	0.00
18	CORTAZAR	0	0.00	41	VICTORIA	0	0.00
19	VALLE DE SANTIAGO	0	0.00	42	OCAMPO	0	0.00
20	CUERÁMARO	0	0.00	43	XICHÚ	0	0.00
21	YURIRIA	0	0.00	44	PÉNJAMO	0	0.00
22	DOCTOR MORA	0	0.00	45	ABASOLO	0	0.00
23	ROMITA	0	0.00	46	PUEBLO NUEVO	0	0.00

Fuente: Secretariado Ejecutivo del Sistema Nacional de Seguridad Pública.  
Índice por cada 100 mil habitantes, con proyecciones de población de CONAPO.

## ROBO DE VEHÍCULO

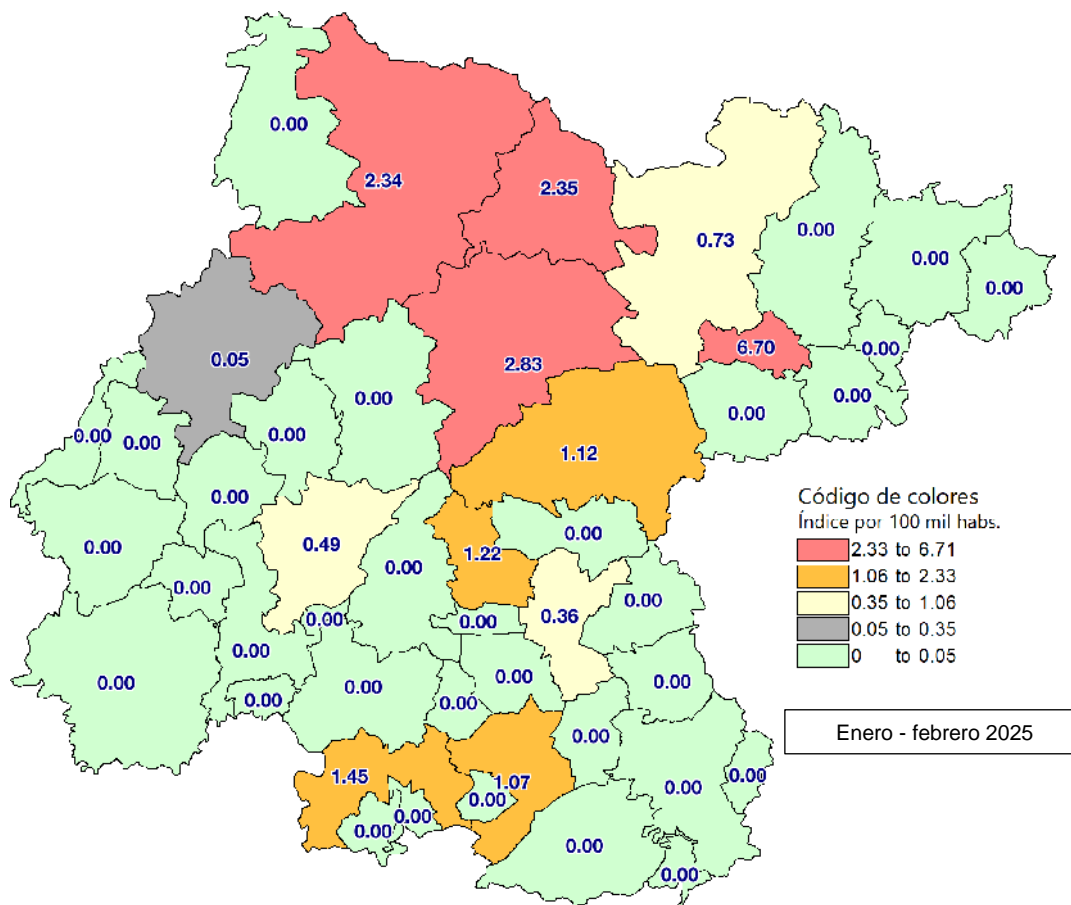


Robo de vehículo

N°	Municipio	Incidencia	Índice	N°	Municipio	Incidencia	Índice
1	TARIMORO	14	36.83	24	SALVATIERRA	5	5.34
2	PUEBLO NUEVO	4	30.80	25	URIANGATO	3	4.95
3	APASEO EL GRANDE	33	25.17	26	COMONFORT	4	4.85
4	APASEO EL ALTO	15	23.88	27	HUANÍMARO	1	4.72
5	SAN JOSÉ ITURBIDE	19	19.08	28	SAN DIEGO DE LA UNIÓN	2	4.70
6	SALAMANCA	52	18.88	29	SAN LUIS DE LA PAZ	6	4.36
7	TARANDACUAO	2	17.98	30	MOROLEÓN	2	4.25
8	CELAYA	90	16.15	31	SAN FELIPE	5	3.90
9	YURIRIA	11	15.94	32	SANTA CRUZ DE JUVENTINO ROSAS	3	3.65
10	VILLAGRÁN	11	15.58	33	GUANAJUATO	6	2.89
11	TIERRA BLANCA	3	14.01	34	ROMITA	2	2.84
12	VALLE DE SANTIAGO	19	12.26	35	LEÓN	49	2.61
13	SILAO	26	11.76	36	JERÉCUARO	1	1.98
14	ABASOLO	9	9.43	37	SAN FRANCISCO DEL RINCÓN	2	1.42
15	CORTAZAR	9	8.86	38	SANTIAGO MARAVATIO	0	0.00
16	CUERÁMARO	3	8.81	39	VICTORIA	0	0.00
17	ACÁMBARO	9	8.22	40	CORONEO	0	0.00
18	JARAL DEL PROGRESO	3	7.50	41	XICHÚ	0	0.00
19	IRAPUATO	44	7.12	42	SANTA CATARINA	0	0.00
20	DOCTOR MORA	2	6.70	43	OCAMPO	0	0.00
21	DOLORES HIDALGO CIN	10	5.66	44	ATARJEJA	0	0.00
22	PÉNJAMO	9	5.59	45	MANUEL DOBLADO	0	0.00
23	SAN MIGUEL DE ALLENDE	10	5.59	46	PURÍSIMA DEL RINCÓN	0	0.00

Fuente: Secretariado Ejecutivo del Sistema Nacional de Seguridad Pública.  
Índice por cada 100 mil habitantes, con proyecciones de población de CONAPO.

## ROBO DE GANADO



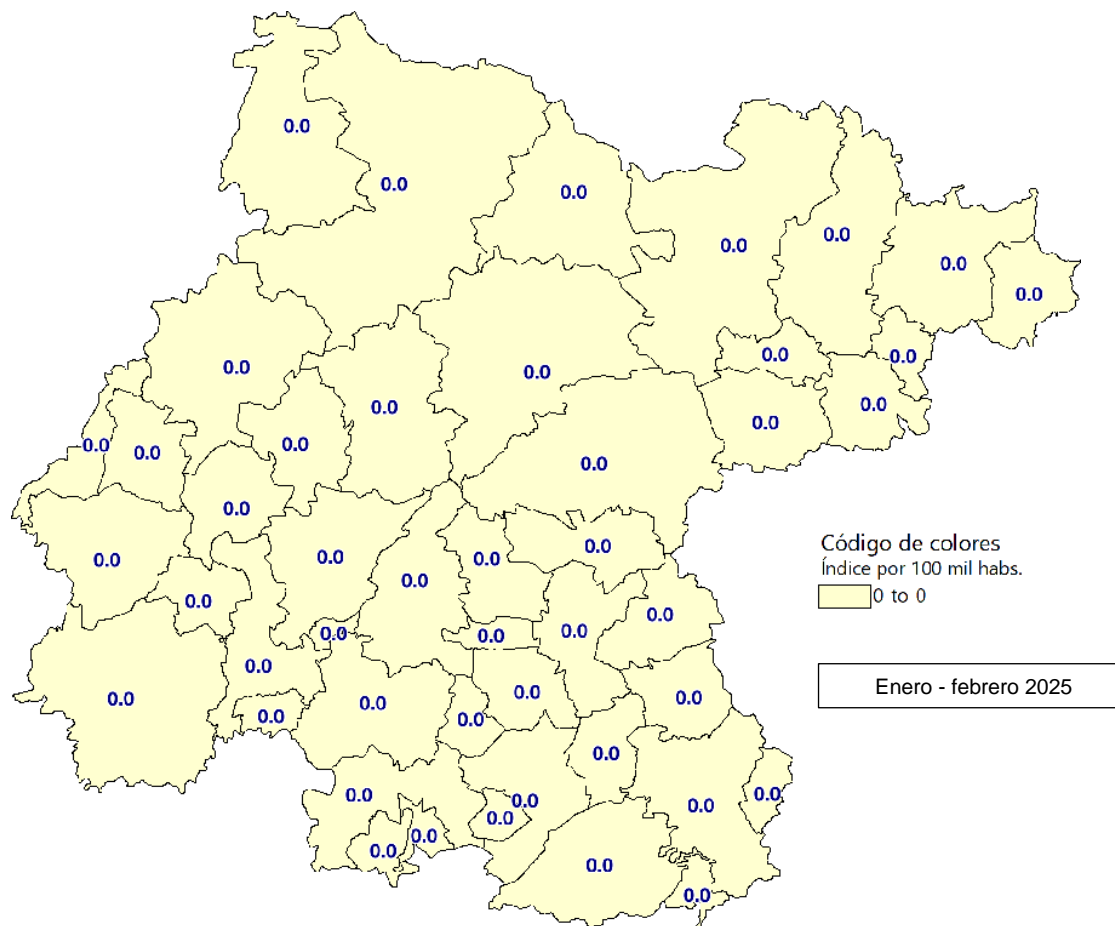
### Robo de ganado

N°	Municipio	Incidencia	Índice
1	DOCTOR MORA	2	6.70
2	DOLORES HIDALGO CIN	5	2.83
3	SAN DIEGO DE LA UNIÓN	1	2.35
4	SAN FELIPE	3	2.34
5	YURIRIA	1	1.45
6	SANTA CRUZ DE JUVENTINO ROSAS	1	1.22
7	SAN MIGUEL DE ALLENDE	2	1.12
8	SALVATIERRA	1	1.07
9	SAN LUIS DE LA PAZ	1	0.73
10	IRAPUATO	3	0.49
11	CELAYA	2	0.36
12	LEÓN	1	0.05
13	CORONEO	0	0.00
14	SANTIAGO MARAVATIO	0	0.00
15	CUERÁMARO	0	0.00
16	HUANÍMARO	0	0.00
17	SALAMANCA	0	0.00
18	ATARJEJA	0	0.00
19	SAN FRANCISCO DEL RINCÓN	0	0.00
20	JARAL DEL PROGRESO	0	0.00
21	SANTA CATARINA	0	0.00
22	JERÉCUARO	0	0.00
23	ROMITA	0	0.00

N°	Municipio	Incidencia	Índice
24	SILAO	0	0.00
25	COMONFORT	0	0.00
26	TARANDACUAO	0	0.00
27	CORTAZAR	0	0.00
28	TIERRA BLANCA	0	0.00
29	SAN JOSÉ ITURBIDE	0	0.00
30	VALLE DE SANTIAGO	0	0.00
31	APASEO EL ALTO	0	0.00
32	VILLAGRÁN	0	0.00
33	APASEO EL GRANDE	0	0.00
34	ACAMBARO	0	0.00
35	GUANAJUATO	0	0.00
36	PURÍSIMA DEL RINCÓN	0	0.00
37	TARIMORO	0	0.00
38	MANUEL DOBLADO	0	0.00
39	URIANGATO	0	0.00
40	MOROLEÓN	0	0.00
41	VICTORIA	0	0.00
42	OCAMPO	0	0.00
43	XICHÚ	0	0.00
44	PÉNJAMO	0	0.00
45	ABASOLO	0	0.00
46	PUEBLO NUEVO	0	0.00

Fuente: Secretariado Ejecutivo del Sistema Nacional de Seguridad Pública.  
Índice por cada 100 mil habitantes, con proyecciones de población de CONAPO.

## SECUESTRO

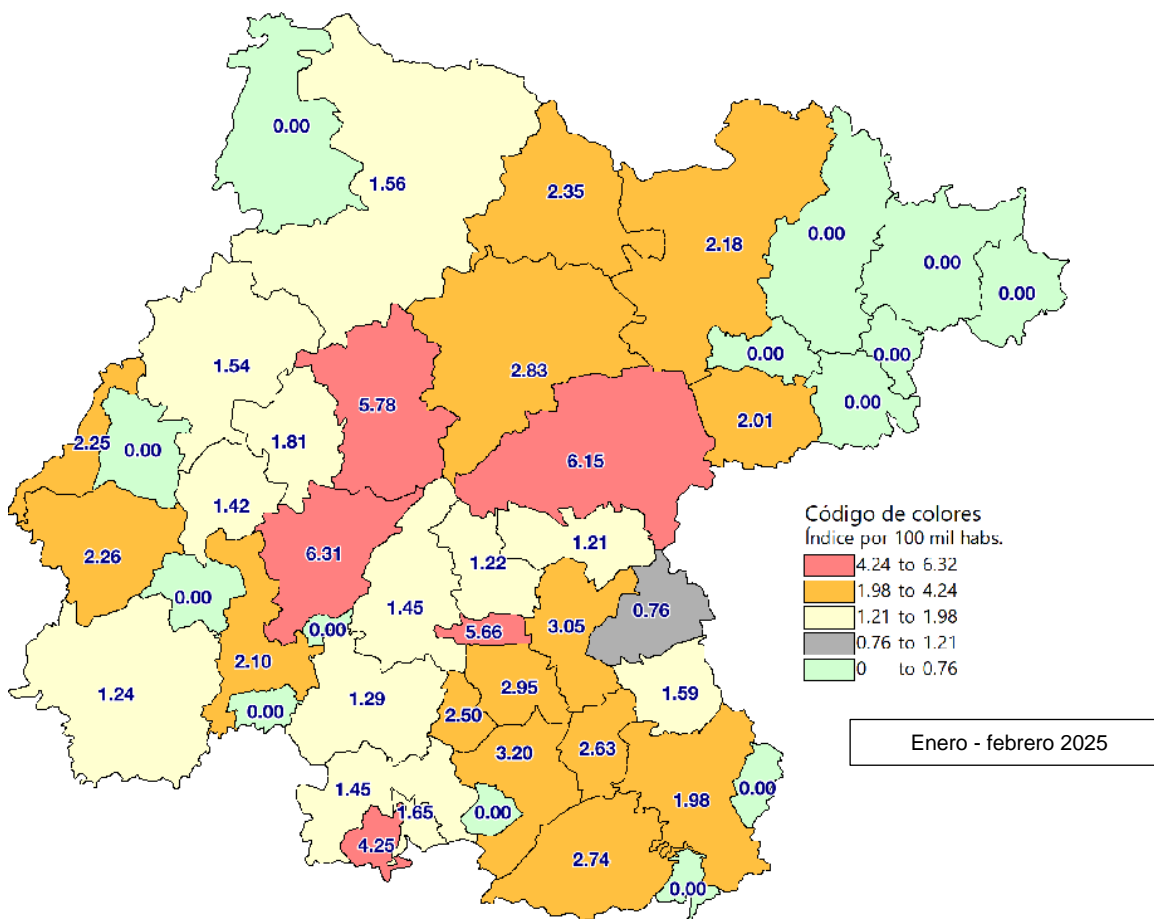


Secuestro

N°	Municipio	Incidencia	Índice	N°	Municipio	Incidencia	Índice
1	SAN LUIS DE LA PAZ	0	0.00	24	DOLORES HIDALGO CIN	0	0.00
2	PURÍSIMA DEL RINCÓN	0	0.00	25	SALVATIERRA	0	0.00
3	TIERRA BLANCA	0	0.00	26	GUANAJUATO	0	0.00
4	ACÁMBARO	0	0.00	27	SAN FELIPE	0	0.00
5	SAN DIEGO DE LA UNIÓN	0	0.00	28	HUANÍMARO	0	0.00
6	APASEO EL ALTO	0	0.00	29	SAN JOSÉ ITURBIDE	0	0.00
7	SANTIAGO MARAVATIO	0	0.00	30	IRAPUATO	0	0.00
8	APASEO EL GRANDE	0	0.00	31	SAN MIGUEL DE ALLENDE	0	0.00
9	VILLAGRÁN	0	0.00	32	JARAL DEL PROGRESO	0	0.00
10	ATARJEJA	0	0.00	33	SANTA CRUZ DE JUVENTINO ROSAS	0	0.00
11	SALAMANCA	0	0.00	34	JERÉCUARO	0	0.00
12	CELAYA	0	0.00	35	SILAO	0	0.00
13	SAN FRANCISCO DEL RINCÓN	0	0.00	36	LEÓN	0	0.00
14	COMONFORT	0	0.00	37	TARIMORO	0	0.00
15	SANTA CATARINA	0	0.00	38	MANUEL DOBLADO	0	0.00
16	CORONEO	0	0.00	39	URIANGATO	0	0.00
17	TARANDACUAO	0	0.00	40	MOROLEÓN	0	0.00
18	CORTAZAR	0	0.00	41	VICTORIA	0	0.00
19	VALLE DE SANTIAGO	0	0.00	42	OCAMPO	0	0.00
20	CUERÁMARO	0	0.00	43	XICHÚ	0	0.00
21	YURIRIA	0	0.00	44	PÉNJAMO	0	0.00
22	DOCTOR MORA	0	0.00	45	ABASOLO	0	0.00
23	ROMITA	0	0.00	46	PUEBLO NUEVO	0	0.00

Fuente: Secretariado Ejecutivo del Sistema Nacional de Seguridad Pública.  
Índice por cada 100 mil habitantes, con proyecciones de población de CONAPO.

## VIOLACIÓN



Violación

N°	Municipio	Incidencia	Índice	N°	Municipio	Incidencia	Índice
1	IRAPUATO	39	6.31	24	LEÓN	29	0.45
2	SAN MIGUEL DE ALLENDE	11	6.15	25	SALAMANCA	4	0.36
3	GUANAJUATO	12	5.78	26	YURIRIA	1	0.00
4	VILLAGRÁN	4	5.66	27	ROMITA	1	0.00
5	MOROLEÓN	2	4.25	28	VALLE DE SANTIAGO	2	0.00
6	SALVATIERRA	3	3.20	29	PÉNJAMO	2	0.00
7	CELAYA	17	3.05	30	SANTA CRUZ DE JUVENTINO ROSAS	1	0.00
8	CORTAZAR	3	2.95	31	COMONFORT	1	0.00
9	DOLORES HIDALGO CIN	5	2.83	32	APASEO EL GRANDE	1	0.00
10	ACÁMBARO	3	2.74	33	TIERRA BLANCA	0	0.00
11	TARIMORO	1	2.63	34	SAN FRANCISCO DEL RINCÓN	0	0.00
12	JARAL DEL PROGRESO	1	2.50	35	XICHÚ	0	0.00
13	SAN DIEGO DE LA UNIÓN	1	2.35	36	TARANDACUAO	0	0.00
14	MANUEL DOBLADO	1	2.26	37	CORONEO	0	0.00
15	PURÍSIMA DEL RINCÓN	2	2.25	38	DOCTOR MORA	0	0.00
16	SAN LUIS DE LA PAZ	3	2.18	39	ATARJEJA	0	0.00
17	ABASOLO	2	2.10	40	CUERÁMARO	0	0.00
18	SAN JOSÉ ITURBIDE	2	2.01	41	VICTORIA	0	0.00
19	JERÉCUARO	1	1.98	42	SANTIAGO MARAVATIO	0	0.00
20	SILAO	4	1.81	43	OCAMPO	0	0.00
21	URIANGATO	1	1.65	44	SANTA CATARINA	0	0.00
22	APASEO EL ALTO	1	1.59	45	HUANÍMARO	0	0.00
23	SAN FELIPE	2	1.56	46	PUEBLO NUEVO	0	0.00

Fuente: Secretariado Ejecutivo del Sistema Nacional de Seguridad Pública.  
Índice por cada 100 mil habitantes, con proyecciones de población de CONAPO.