



SEGURIDAD
SECRETARÍA DE SEGURIDAD Y PAZ

REPORTE DE INCIDENCIAS ÍNDICES MUNICIPALES

ENERO 2025



GUANAJUATO

GOBIERNO DE LA GENTE

SECRETARÍA DE SEGURIDAD Y PAZ

DELITOS DE ALTO IMPACTO

MAPA NACIONAL



TODOS LOS DELITOS DE ALTO IMPACTO

Periodo de análisis enero 2025

Posición	Estado	Índice
1	México	63.70
2	Aguascalientes	55.39
3	Baja California	49.45
4	Quintana Roo	47.82
5	Querétaro	47.13

Índice (denuncias x 100,000 habitantes)		Nivel delictivo	Código de color	Número de Estados
Desde	Hasta			
2.7	23.1	Muy bajo	14	14
23.1	26.8	Bajo	0	0
26.8	30.4	Medio	4	4
30.4	34.1	Alto	3	3
34.1	63.7	Muy Alto	11	11

Guanajuato ocupa el lugar 9 por índice, en el contexto nacional

con una incidencia de 2,514

con un índice de 38.45

Fuente: SESNSP

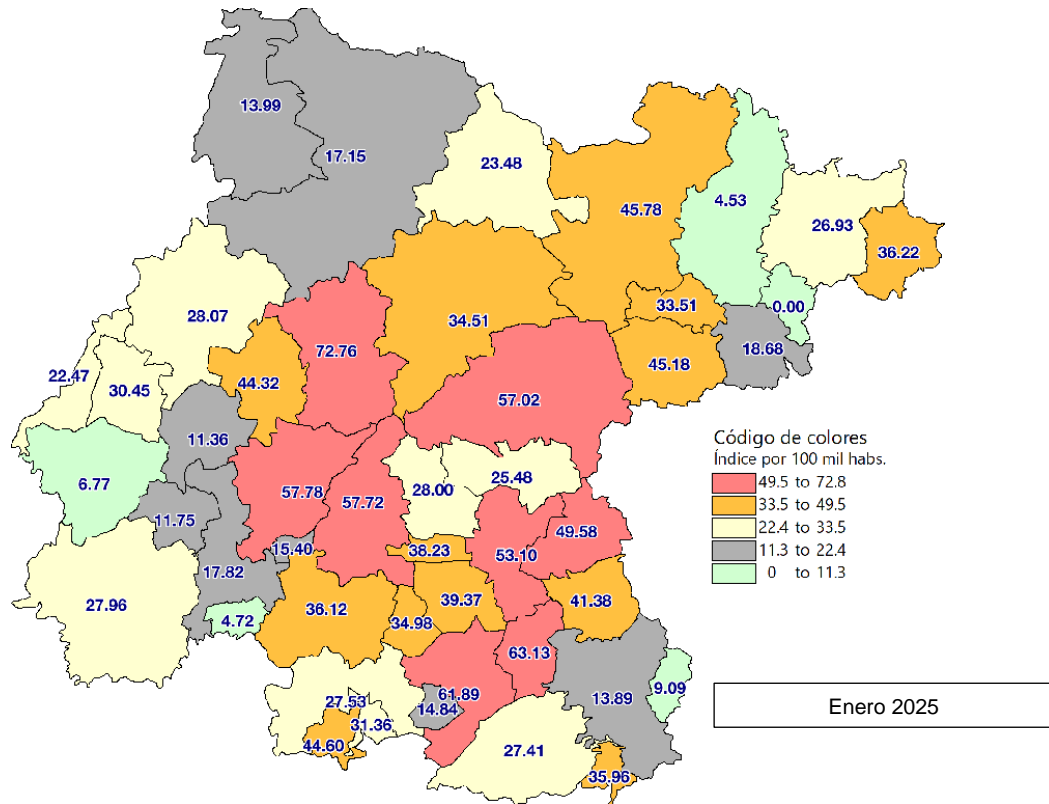
*Índices calculados con base en la estimación de población de CONAPO para medio año de 2025.



ÍNDICE DE DELITOS DE ALTO IMPACTO



ÍNDICE DE DELITOS DE ALTO IMPACTO



DAI			DAI		
N°	Municipio	Índice	N°	Municipio	Índice
1	GUANAJUATO	72.76	24	LEÓN	28.07
2	TARIMORO	63.13	25	SANTA CRUZ DE JUVENTINO ROSAS	28.00
3	SALVATIERRA	61.89	26	PÉNJAMO	27.96
4	IRAPUATO	57.78	27	YURIRIA	27.53
5	SALAMANCA	57.72	28	ACÁMBARO	27.41
6	SAN MIGUEL DE ALLENDE	57.02	29	XICHÚ	26.93
7	CELAYA	53.10	30	COMONFORT	25.48
8	APASEO EL GRANDE	49.58	31	SAN DIEGO DE LA UNIÓN	23.48
9	SAN LUIS DE LA PAZ	45.78	32	PURÍSIMA DEL RINCÓN	22.47
10	SAN JOSÉ ITURBIDE	45.18	33	TIERRA BLANCA	18.68
11	MOROLEÓN	44.60	34	ABASOLO	17.82
12	SILAO	44.32	35	SAN FELIPE	17.15
13	APASEO EL ALTO	41.38	36	PUEBLO NUEVO	15.40
14	CORTAZAR	39.37	37	SANTIAGO MARAVATIO	14.84
15	VILLAGRÁN	38.23	38	OCAMPO	13.99
16	ATARJEA	36.22	39	JERÉCUARO	13.89
17	VALLE DE SANTIAGO	36.12	40	CUERÁMARO	11.75
18	TARANDACUAO	35.96	41	ROMITA	11.36
19	JARAL DEL PROGRESO	34.98	42	CORONEO	9.09
20	DOLORES HIDALGO CIN	34.51	43	MANUEL DOBLADO	6.77
21	DOCTOR MORA	33.51	44	HUANÍMARO	4.72
22	URIANGATO	31.36	45	VICTORIA	4.53
23	SAN FRANCISCO DEL RINCÓN	30.45	46	SANTA CATARINA	0.00



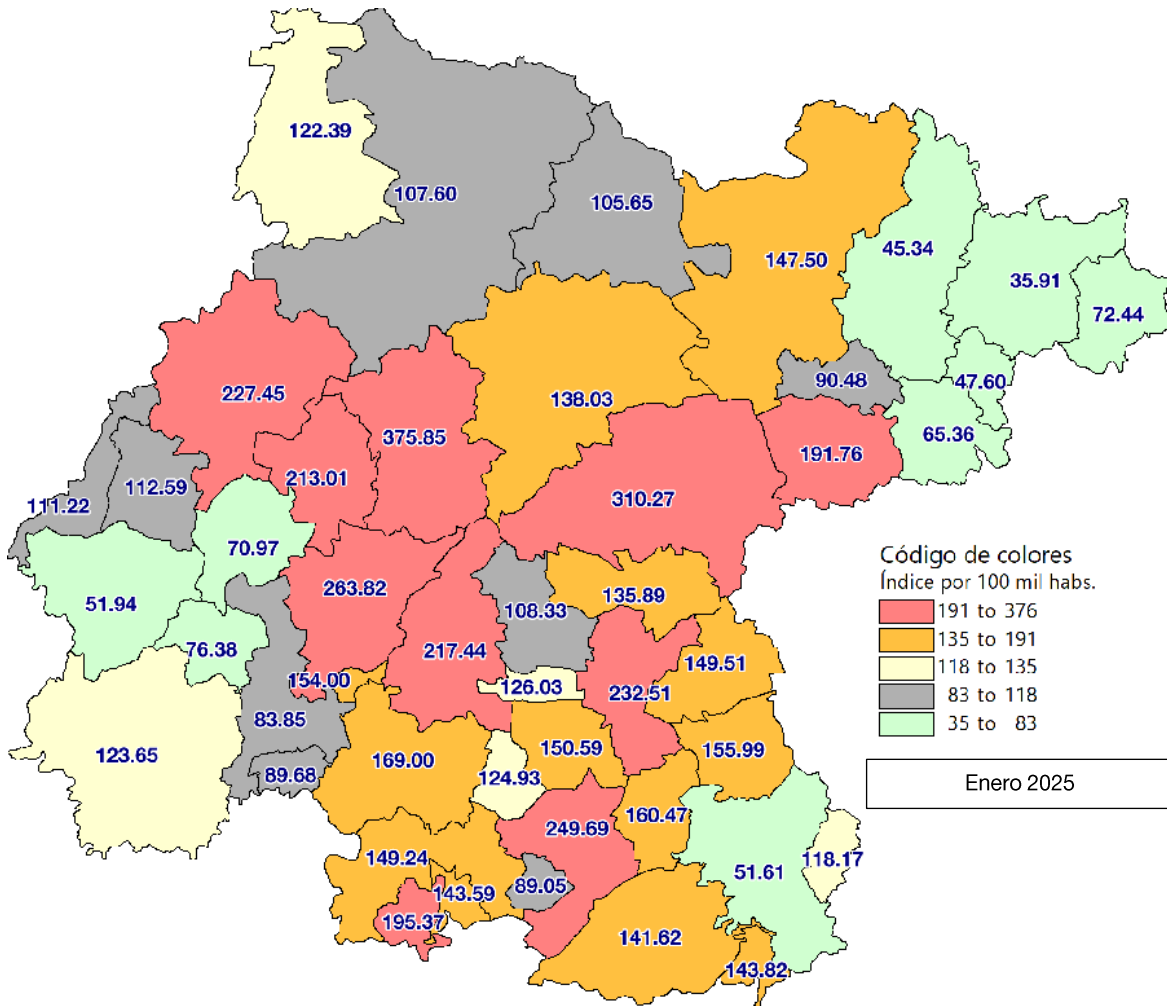
ÍNDICE DE DELITOS DEL FUERO COMÚN Y HOMICIDIO



SEGURIDAD

SECRETARÍA DE SEGURIDAD Y PAZ

ÍNDICE DELICTIVO DEL FUERO COMUN

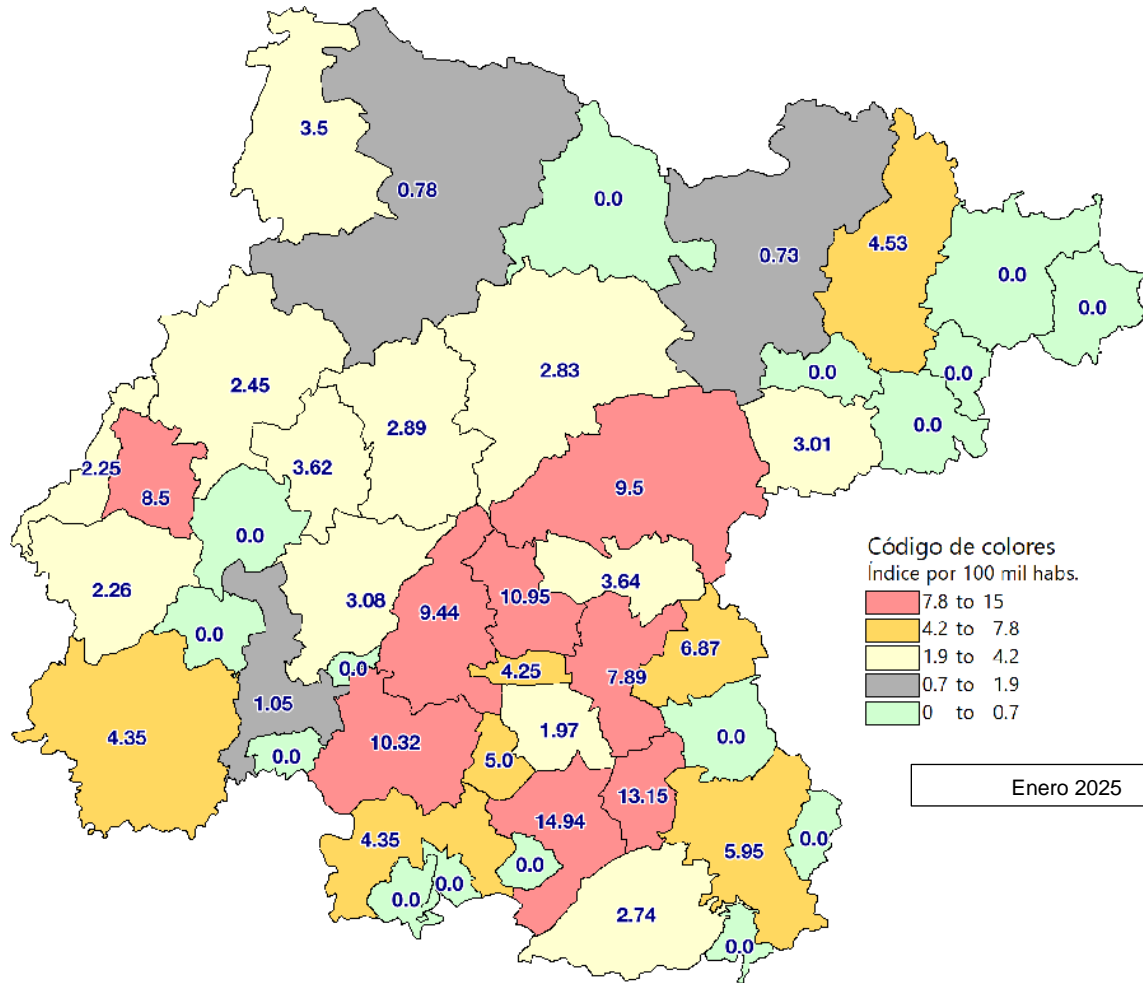


Índice delictivo

N°	Municipio	Índice	N°	Municipio	Índice
1	GUANAJUATO	375.85	24	VILLAGRÁN	126.03
2	SAN MIGUEL DE ALLENDE	310.27	25	JARAL DEL PROGRESO	124.93
3	IRAPUATO	263.82	26	PÉNJAMO	123.65
4	SALVATIERRA	249.69	27	OCAMPO	122.39
5	CELAYA	232.51	28	CORONEO	118.17
6	LEÓN	227.45	29	SAN FRANCISCO DEL RINCÓN	112.59
7	SALAMANCA	217.44	30	PURÍSIMA DEL RINCÓN	111.22
8	SILAO	213.01	31	SANTA CRUZ DE JUVENTINO ROSAS	108.33
9	MOROLEÓN	195.37	32	SAN FELIPE	107.60
10	SAN JOSÉ ITURBIDE	191.76	33	SAN DIEGO DE LA UNIÓN	105.65
11	VALLE DE SANTIAGO	169.00	34	DOCTOR MORA	90.48
12	TARIMORO	160.47	35	HUANÍMARO	89.68
13	APASEO EL ALTO	155.99	36	SANTIAGO MARAVATIO	89.05
14	PUEBLO NUEVO	154.00	37	ABASOLO	83.85
15	CORTAZAR	150.59	38	CUERÁMARO	76.38
16	APASEO EL GRANDE	149.51	39	ATARJEA	72.44
17	YURIRIA	149.24	40	ROMITA	70.97
18	SAN LUIS DE LA PAZ	147.50	41	TIERRA BLANCA	65.36
19	TARANDACUAO	143.82	42	MANUEL DOBLADO	51.94
20	URIANGATO	143.59	43	JERÉCUARO	51.61
21	ACÁMBARO	141.62	44	SANTA CATARINA	47.60
22	DOLORES HIDALGO CIN	138.03	45	VICTORIA	45.34
23	COMONFORT	135.89	46	XICHU	35.91



ÍNDICE DE HOMICIDIO DOLOSO



Homicidio doloso

N°	Municipio	Incidencia	Índice
1	SALVATIERRA	14	14.94
2	TARIMORO	5	13.15
3	SANTA CRUZ DE JUVENTINO ROSAS	9	10.95
4	VALLE DE SANTIAGO	16	10.32
5	SAN MIGUEL DE ALLENDE	17	9.50
6	SALAMANCA	26	9.44
7	SAN FRANCISCO DEL RINCÓN	12	8.50
8	CELAYA	44	7.89
9	APASEO EL GRANDE	9	6.87
10	JERÉCUARO	3	5.95
11	JARAL DEL PROGRESO	2	5.00
12	VICTORIA	1	4.53
13	PÉNJAMO	7	4.35
14	YURIRIA	3	4.35
15	VILLAGRÁN	3	4.25
16	COMONFORT	3	3.64
17	SILAO	8	3.62
18	OCAMPO	1	3.50
19	IRAPUATO	19	3.08
20	SAN JOSÉ ITURBIDE	3	3.01
21	GUANAJUATO	6	2.89
22	DOLORES HIDALGO CIN	5	2.83
23	ACÁMBARO	3	2.74

N°	Municipio	Incidencia	Índice
24	LEÓN	46	2.45
25	MANUEL DOBLADO	1	2.26
26	PURÍSIMA DEL RINCÓN	2	2.25
27	CORTAZAR	2	1.97
28	ABASOLO	1	1.05
29	SAN FELIPE	1	0.78
30	SAN LUIS DE LA PAZ	1	0.73
31	TIERRA BLANCA	0	0.00
32	SAN DIEGO DE LA UNIÓN	0	0.00
33	ATARJEJA	0	0.00
34	MOROLEÓN	0	0.00
35	HUANIMARO	0	0.00
36	TARANDACUJO	0	0.00
37	ROMITA	0	0.00
38	APASEO EL ALTO	0	0.00
39	URIANGATO	0	0.00
40	SANTA CATARINA	0	0.00
41	CORONEO	0	0.00
42	CUERÁMARO	0	0.00
43	XICHÚ	0	0.00
44	SANTIAGO MARAVATIO	0	0.00
45	DOCTOR MORA	0	0.00
46	PUEBLO NUEVO	0	0.00

Fuente: Secretariado Ejecutivo del Sistema Nacional de Seguridad Pública.
Índice por cada 100 mil habitantes, con proyecciones de población de CONAPO.

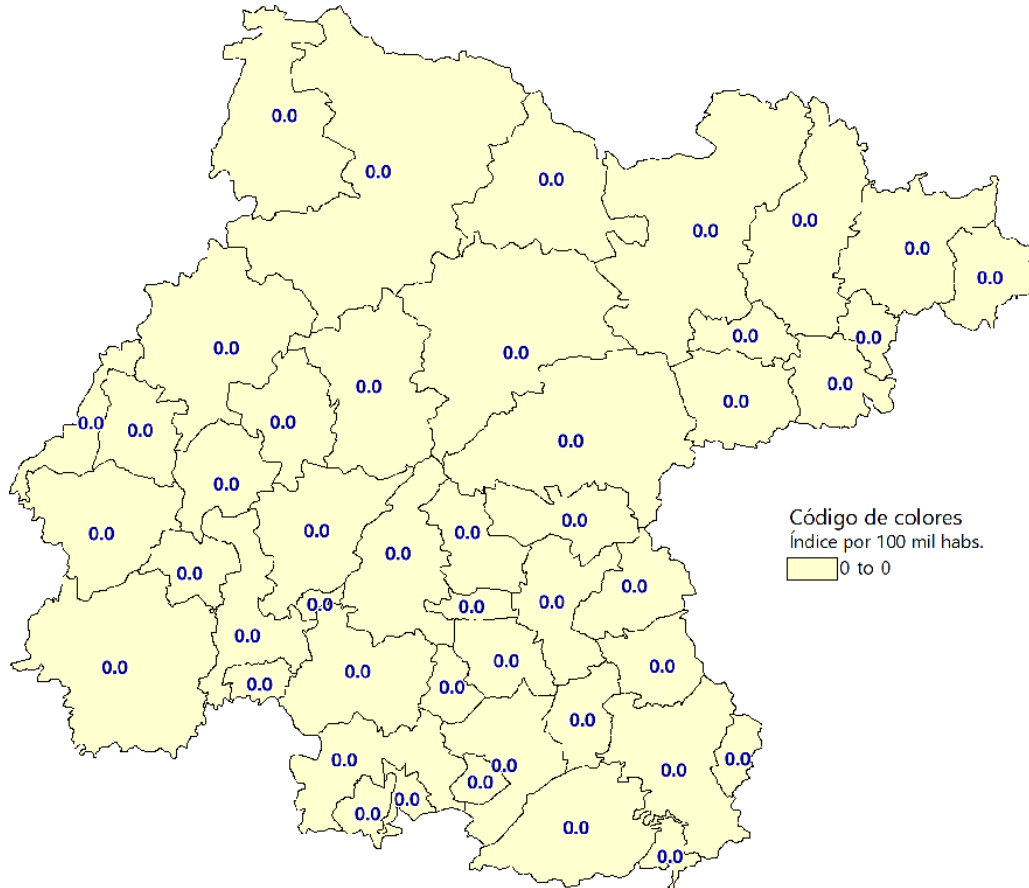


DELITOS DE ALTO IMPACTO POR MUNICIPIO

INCIDENCIA E ÍNDICE



FEMINICIDIO



Enero 2025

Código de colores
Índice por 100 mil habs.
0 to 0

Feminicidio

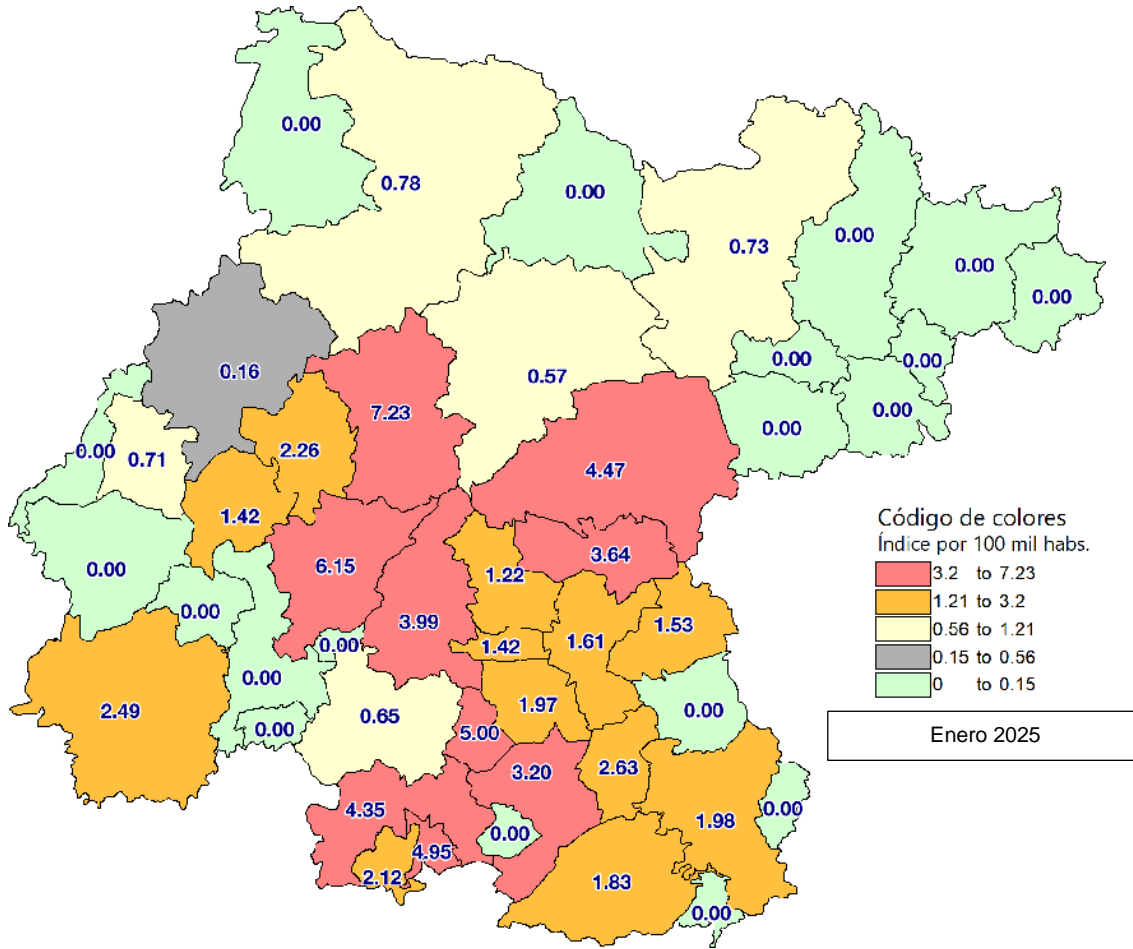
N°	Municipio	Incidencia	Índice
1	SAN LUIS DE LA PAZ	0	0.00
2	PURÍSIMA DEL RINCÓN	0	0.00
3	TIERRA BLANCA	0	0.00
4	ACÁMBARO	0	0.00
5	SAN DIEGO DE LA UNIÓN	0	0.00
6	APASEO EL ALTO	0	0.00
7	SANTIAGO MARAVATIO	0	0.00
8	APASEO EL GRANDE	0	0.00
9	VILLAGRÁN	0	0.00
10	ATARJEJA	0	0.00
11	SALAMANCA	0	0.00
12	CELAYA	0	0.00
13	SAN FRANCISCO DEL RINCÓN	0	0.00
14	COMONFORT	0	0.00
15	SANTA CATARINA	0	0.00
16	CORONEO	0	0.00
17	TARANDACUAO	0	0.00
18	CORTAZAR	0	0.00
19	VALLE DE SANTIAGO	0	0.00
20	CUERÁMARO	0	0.00
21	YURIRIA	0	0.00
22	DOCTOR MORA	0	0.00
23	ROMITA	0	0.00

N°	Municipio	Incidencia	Índice
24	DOLORES HIDALGO CIN	0	0.00
25	SALVATIERRA	0	0.00
26	GUANAJUATO	0	0.00
27	SAN FELIPE	0	0.00
28	HUANIMARO	0	0.00
29	SAN JOSÉ ITURBIDE	0	0.00
30	IRAPUATO	0	0.00
31	SAN MIGUEL DE ALLENDE	0	0.00
32	JARAL DEL PROGRESO	0	0.00
33	SANTA CRUZ DE JUVENTINO ROSAS	0	0.00
34	JERÉCUARO	0	0.00
35	SILAO	0	0.00
36	LEÓN	0	0.00
37	TARIMORO	0	0.00
38	MANUEL DOBLADO	0	0.00
39	URIANGATO	0	0.00
40	MOROLEÓN	0	0.00
41	VICTORIA	0	0.00
42	OCAMPO	0	0.00
43	XICHÚ	0	0.00
44	PÉNJAMO	0	0.00
45	ABASOLO	0	0.00
46	PUEBLO NUEVO	0	0.00

Fuente: Secretariado Ejecutivo del Sistema Nacional de Seguridad Pública.
Índice por cada 100 mil habitantes, con proyecciones de población de CONAPO.



EXTORSIÓN



Extorsión

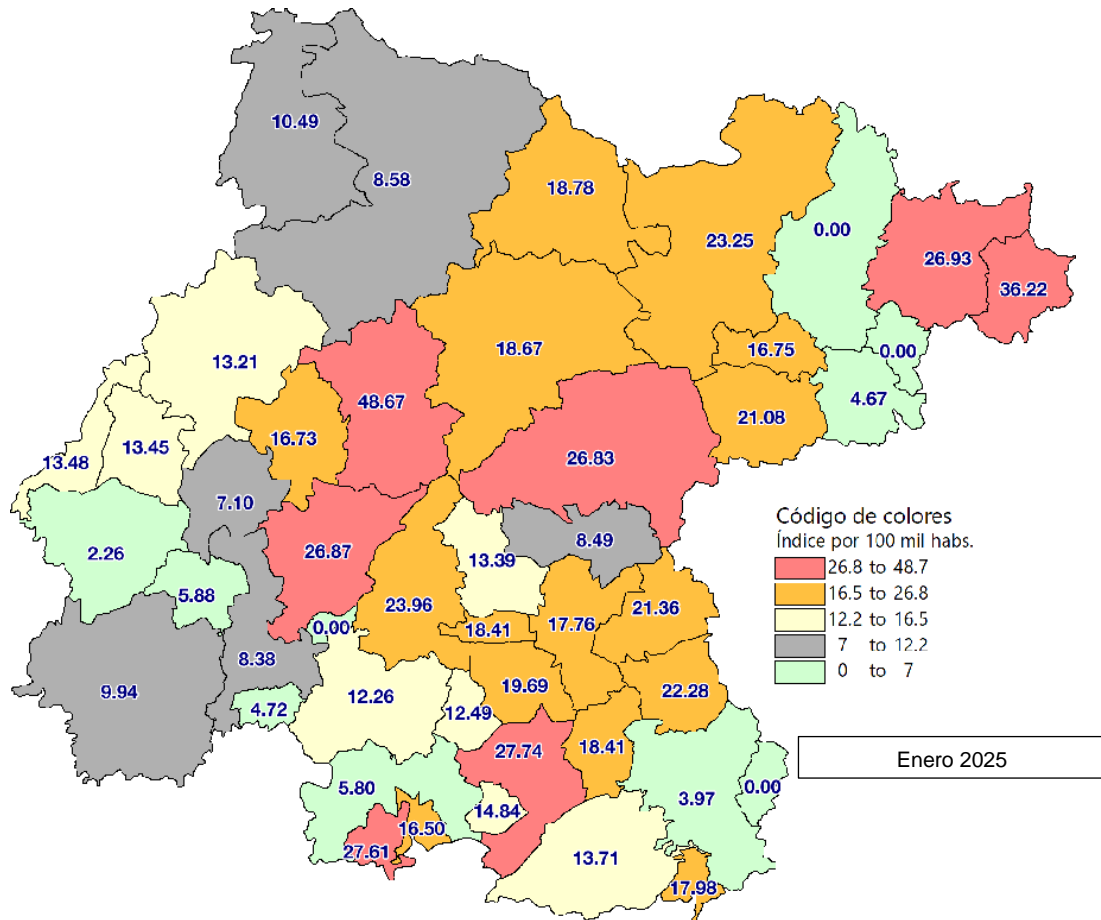
N°	Municipio	Incidencia	Índice
1	GUANAJUATO	15	7.23
2	IRAPUATO	38	6.15
3	JARAL DEL PROGRESO	2	5.00
4	URIANGATO	3	4.95
5	SAN MIGUEL DE ALLENDE	8	4.47
6	YURIRIA	3	4.35
7	SALAMANCA	11	3.99
8	COMONFORT	3	3.64
9	SALVATIERRA	3	3.20
10	TARIMORO	1	2.63
11	PÉNJAMO	4	2.49
12	SILAO	5	2.26
13	MOROLEÓN	1	2.12
14	JERÉCUARO	1	1.98
15	CORTAZAR	2	1.97
16	ACÁMBARO	2	1.83
17	CELAYA	9	1.61
18	APASEO EL GRANDE	2	1.53
19	ROMITA	1	1.42
20	VILLAGRÁN	1	1.42
21	SANTA CRUZ DE JUVENTINO ROSAS	1	1.22
22	SAN FELIPE	1	0.78
23	SAN LUIS DE LA PAZ	1	0.73

N°	Municipio	Incidencia	Índice
24	SAN FRANCISCO DEL RINCÓN	1	0.71
25	VALLE DE SANTIAGO	1	0.65
26	DOLORES HIDALGO CIN	1	0.57
27	LEÓN	3	0.16
28	APASEO EL ALTO	0	0.00
29	PURÍSIMA DEL RINCÓN	0	0.00
30	VICTORIA	0	0.00
31	MANUEL DOBLADO	0	0.00
32	SANTA CATARINA	0	0.00
33	XICHÚ	0	0.00
34	SANTIAGO MARAVATIO	0	0.00
35	DOCTOR MORA	0	0.00
36	TARANDACUAO	0	0.00
37	CUERÁMARO	0	0.00
38	TIERRA BLANCA	0	0.00
39	HUANÍMARO	0	0.00
40	ATARJEJA	0	0.00
41	OCAMPO	0	0.00
42	SAN JOSÉ ITURBIDE	0	0.00
43	CORONEO	0	0.00
44	SAN DIEGO DE LA UNIÓN	0	0.00
45	ABASOLO	0	0.00
46	PUEBLO NUEVO	0	0.00

Fuente: Secretariado Ejecutivo del Sistema Nacional de Seguridad Pública.
Índice por cada 100 mil habitantes, con proyecciones de población de CONAPO.



LESIONES DOLOSAS



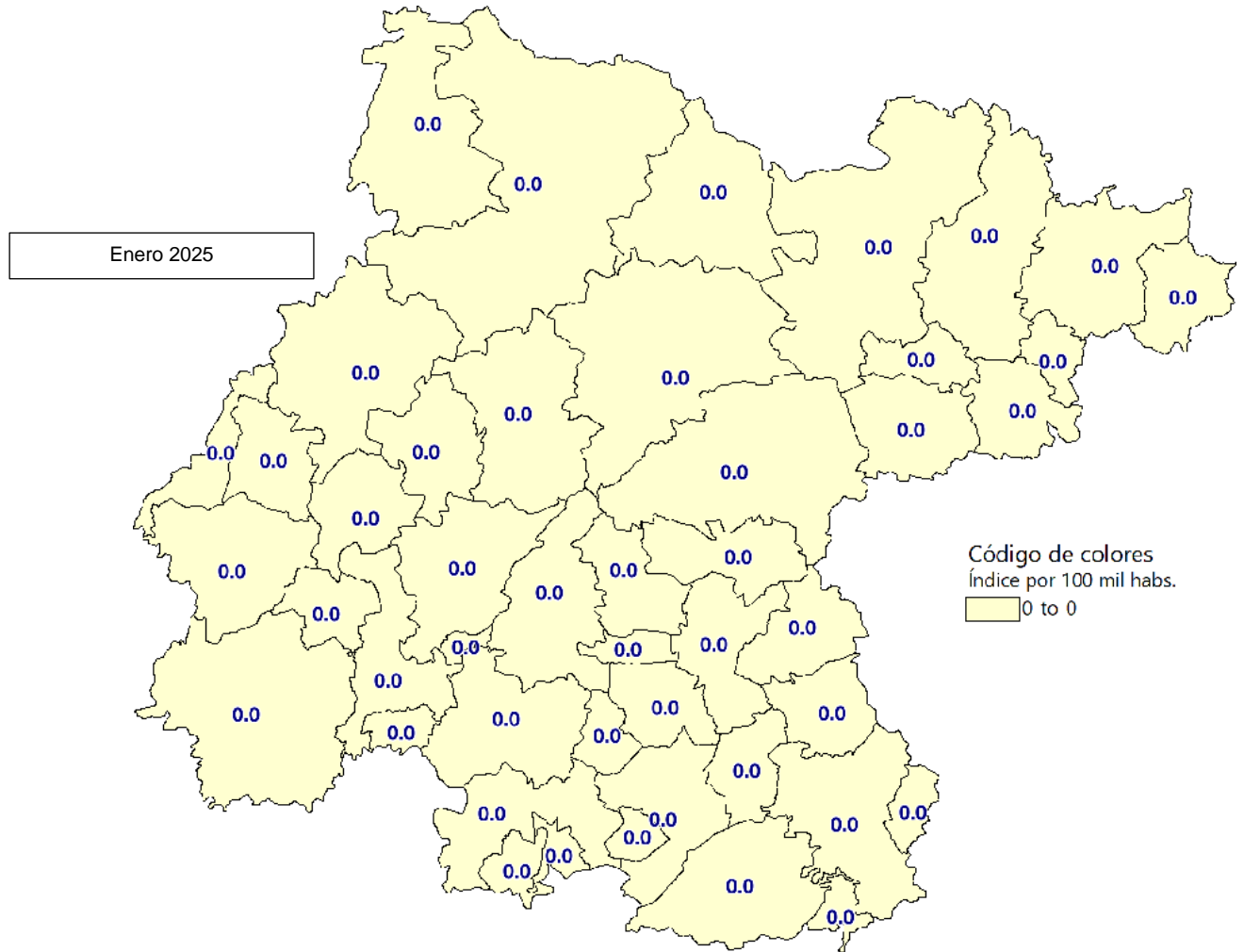
Lesiones dolosas

N°	Municipio	Incidencia	Índice	N°	Municipio	Incidencia	Índice
1	GUANAJUATO	101	48.67	24	ACÁMBARO	15	13.71
2	ATARJEJA	2	36.22	25	PURÍSIMA DEL RINCÓN	12	13.48
3	SALVATIERRA	26	27.74	26	SAN FRANCISCO DEL RINCÓN	19	13.45
4	MOROLEÓN	13	27.61	27	SANTA CRUZ DE JUVENTINO ROSAS	11	13.39
5	XICHÚ	3	26.93	28	LEÓN	248	13.21
6	IRAPUATO	166	26.87	29	JARAL DEL PROGRESO	5	12.49
7	SAN MIGUEL DE ALLENDE	48	26.83	30	VALLE DE SANTIAGO	19	12.26
8	SALAMANCA	66	23.96	31	OCAMPO	3	10.49
9	SAN LUIS DE LA PAZ	32	23.25	32	PÉNJAMO	16	9.94
10	APASEO EL ALTO	14	22.28	33	SAN FELIPE	11	8.58
11	APASEO EL GRANDE	28	21.36	34	COMONFORT	7	8.49
12	SAN JOSÉ ITURBIDE	21	21.08	35	ABASOLO	8	8.38
13	CORTAZAR	20	19.69	36	ROMITA	5	7.10
14	SAN DIEGO DE LA UNIÓN	8	18.78	37	CUERÁMARO	2	5.88
15	DOLORES HIDALGO CIN	33	18.67	38	YURIRIA	4	5.80
16	TARIMORO	7	18.41	39	HUANÍMARO	1	4.72
17	VILLAGRÁN	13	18.41	40	TIERRA BLANCA	1	4.67
18	TARANDACUAO	2	17.98	41	JERÉCUARO	2	3.97
19	CELAYA	99	17.76	42	MANUEL DOBLADO	1	2.26
20	DOCTOR MORA	5	16.75	43	SANTA CATARINA	0	0.00
21	SILAO	37	16.73	44	CORONEO	0	0.00
22	URIANGATO	10	16.50	45	VICTORIA	0	0.00
23	SANTIAGO MARAVATIO	1	14.84	46	PUEBLO NUEVO	0	0.00

Fuente: Secretariado Ejecutivo del Sistema Nacional de Seguridad Pública.
Índice por cada 100 mil habitantes, con proyecciones de población de CONAPO.



ROBO A BANCO



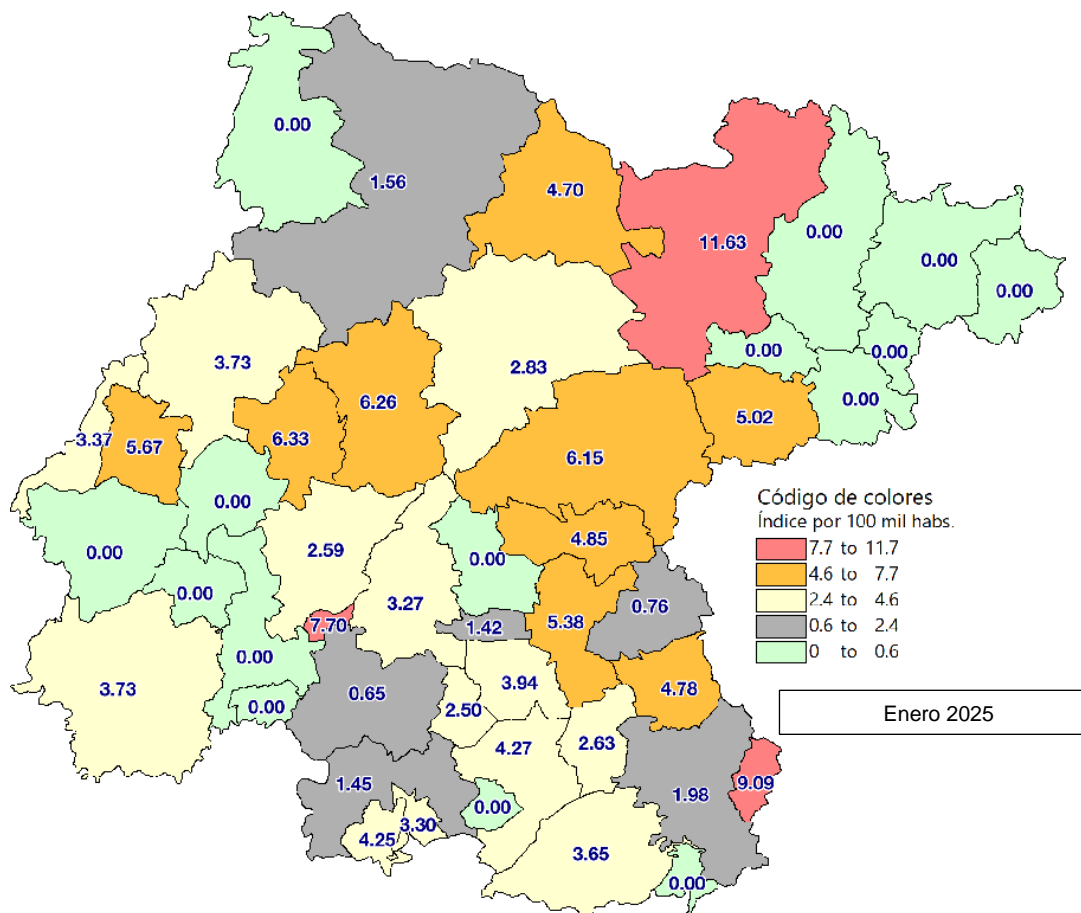
Robo a bancos

N°	Municipio	Incidencia	Índice
1	SAN LUIS DE LA PAZ	0	0.00
2	PURÍSIMA DEL RINCÓN	0	0.00
3	TIERRA BLANCA	0	0.00
4	ACÁMBARO	0	0.00
5	SAN DIEGO DE LA UNIÓN	0	0.00
6	APASEO EL ALTO	0	0.00
7	SANTIAGO MARAVATIO	0	0.00
8	APASEO EL GRANDE	0	0.00
9	VILLAGRÁN	0	0.00
10	ATARJEJA	0	0.00
11	SALAMANCA	0	0.00
12	CELAYA	0	0.00
13	SAN FRANCISCO DEL RINCÓN	0	0.00
14	COMONFORT	0	0.00
15	SANTA CATARINA	0	0.00
16	CORONEO	0	0.00
17	TARANDACUAO	0	0.00
18	CORTAZAR	0	0.00
19	VALLE DE SANTIAGO	0	0.00
20	CUERÁMARO	0	0.00
21	YURIRIA	0	0.00
22	DOCTOR MORA	0	0.00
23	ROMITA	0	0.00

N°	Municipio	Incidencia	Índice
24	DOLORES HIDALGO CIN	0	0.00
25	SALVATIERRA	0	0.00
26	GUANAJUATO	0	0.00
27	SAN FELIPE	0	0.00
28	HUANIMARO	0	0.00
29	SAN JOSÉ ITURBIDE	0	0.00
30	IRAPUATO	0	0.00
31	SAN MIGUEL DE ALLENDE	0	0.00
32	JARAL DEL PROGRESO	0	0.00
33	SANTA CRUZ DE JUVENTINO ROSAS	0	0.00
34	JERÉCUARO	0	0.00
35	SILAO	0	0.00
36	LEÓN	0	0.00
37	TARIMORO	0	0.00
38	MANUEL DOBLADO	0	0.00
39	URIANGATO	0	0.00
40	MOROLEÓN	0	0.00
41	VICTORIA	0	0.00
42	OCAMPO	0	0.00
43	XICHÚ	0	0.00
44	PÉNJAMO	0	0.00
45	ABASOLO	0	0.00
46	PUEBLO NUEVO	0	0.00

Fuente: Secretariado Ejecutivo del Sistema Nacional de Seguridad Pública.
Índice por cada 100 mil habitantes, con proyecciones de población de CONAPO.

ROBO A CASA HABITACIÓN

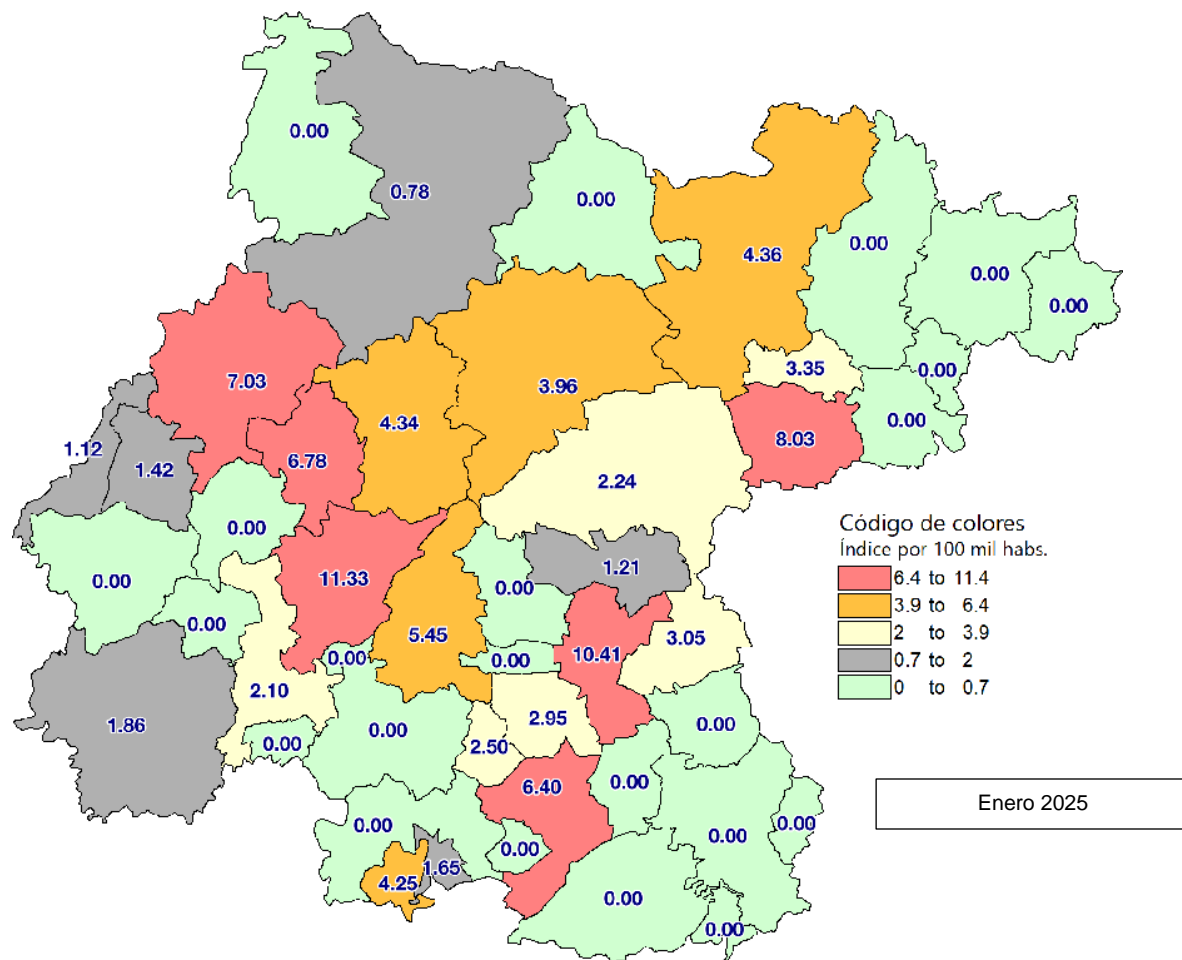


Robo a casa habitación

N°	Municipio	Incidencia	Índice	N°	Municipio	Incidencia	Índice
1	SAN LUIS DE LA PAZ	16	11.63	24	IRAPUATO	16	2.59
2	CORONEO	1	9.09	25	JARAL DEL PROGRESO	1	2.50
3	PUEBLO NUEVO	1	7.70	26	JERÉCUARO	1	1.98
4	SILAO	14	6.33	27	SAN FELIPE	2	1.56
5	GUANAJUATO	13	6.26	28	YURIRIA	1	1.45
6	SAN MIGUEL DE ALLENDE	11	6.15	29	VILLAGRÁN	1	1.42
7	SAN FRANCISCO DEL RINCÓN	8	5.67	30	APASEO EL GRANDE	1	0.76
8	CELAYA	30	5.38	31	VALLE DE SANTIAGO	1	0.65
9	SAN JOSÉ ITURBIDE	5	5.02	32	ABASOLO	0	0.00
10	COMONFORT	4	4.85	33	MANUEL DOBLADO	0	0.00
11	APASEO EL ALTO	3	4.78	34	ATARJEA	0	0.00
12	SAN DIEGO DE LA UNIÓN	2	4.70	35	TIERRA BLANCA	0	0.00
13	SALVATIERRA	4	4.27	36	TARANDACUAO	0	0.00
14	MOROLEÓN	2	4.25	37	HUANÍMARO	0	0.00
15	CÓRTAZAR	4	3.94	38	DOCTOR MORA	0	0.00
16	LEÓN	70	3.73	39	OCAMPO	0	0.00
17	PÉNJAMO	6	3.73	40	CUERÁMARO	0	0.00
18	ACÁMBARO	4	3.65	41	VICTORIA	0	0.00
19	PURÍSIMA DEL RINCÓN	3	3.37	42	SANTA CATARINA	0	0.00
20	URIANGATO	2	3.30	43	XICHÚ	0	0.00
21	SALAMANCA	9	3.27	44	SANTA CRUZ DE JUVENTINO ROSAS	0	0.00
22	DOLORES HIDALGO CIN	5	2.83	45	SANTIAGO MARAVATIO	0	0.00
23	TARIMORO	1	2.63	46	ROMITA	0	0.00

Fuente: Secretariado Ejecutivo del Sistema Nacional de Seguridad Pública.
Índice por cada 100 mil habitantes, con proyecciones de población de CONAPO.

ROBO A NEGOCIO

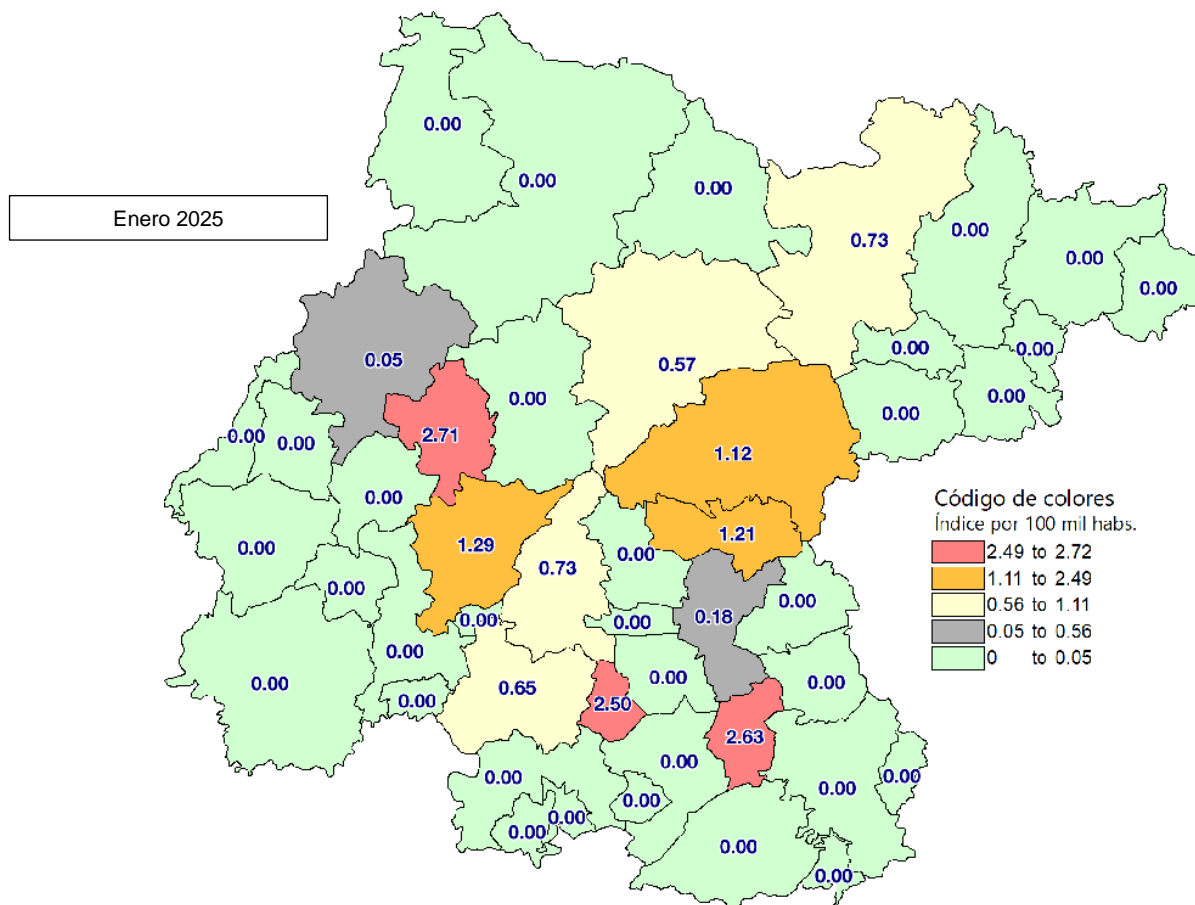


Robo a negocio

N°	Municipio	Incidencia	Índice	N°	Municipio	Incidencia	Índice
1	IRAPUATO	70	11.33	24	MANUEL DOBLADO	0	0.00
2	CELAYA	58	10.41	25	SANTA CRUZ DE JUVENTINO ROSAS	0	0.00
3	SAN JOSÉ ITURBIDE	8	8.03	26	ACÁMBARO	0	0.00
4	LEÓN	132	7.03	27	ROMITA	0	0.00
5	SILAO	15	6.78	28	JERÉCUARO	0	0.00
6	SALVATIERRA	6	6.40	29	APASEO EL ALTO	0	0.00
7	SALAMANCA	15	5.45	30	OCAMPO	0	0.00
8	SAN LUIS DE LA PAZ	6	4.36	31	YURIRIA	0	0.00
9	GUANAJUATO	9	4.34	32	SANTA CATARINA	0	0.00
10	MOROLEÓN	2	4.25	33	SAN DIEGO DE LA UNIÓN	0	0.00
11	DOLORES HIDALGO CIN	7	3.96	34	SANTIAGO MARAVATIO	0	0.00
12	DOCTOR MORA	1	3.35	35	TARIMORO	0	0.00
13	APASEO EL GRANDE	4	3.05	36	TARANDACUAO	0	0.00
14	CORTAZAR	3	2.95	37	TIERRA BLANCA	0	0.00
15	JARAL DEL PROGRESO	1	2.50	38	VALLE DE SANTIAGO	0	0.00
16	SAN MIGUEL DE ALLENDE	4	2.24	39	ATARJEJA	0	0.00
17	ABASOLO	2	2.10	40	VILLAGRÁN	0	0.00
18	PÉNJAMO	3	1.86	41	VICTORIA	0	0.00
19	URIANGATO	1	1.65	42	XICHÚ	0	0.00
20	SAN FRANCISCO DEL RINCÓN	2	1.42	43	CORONEO	0	0.00
21	COMONFORT	1	1.21	44	CUERÁMARO	0	0.00
22	PURÍSIMA DEL RINCÓN	1	1.12	45	HUANÍMARO	0	0.00
23	SAN FELIPE	1	0.78	46	PUEBLO NUEVO	0	0.00

Fuente: Secretariado Ejecutivo del Sistema Nacional de Seguridad Pública.
Índice por cada 100 mil habitantes, con proyecciones de población de CONAPO.

ROBO A TRANSEÚNTE



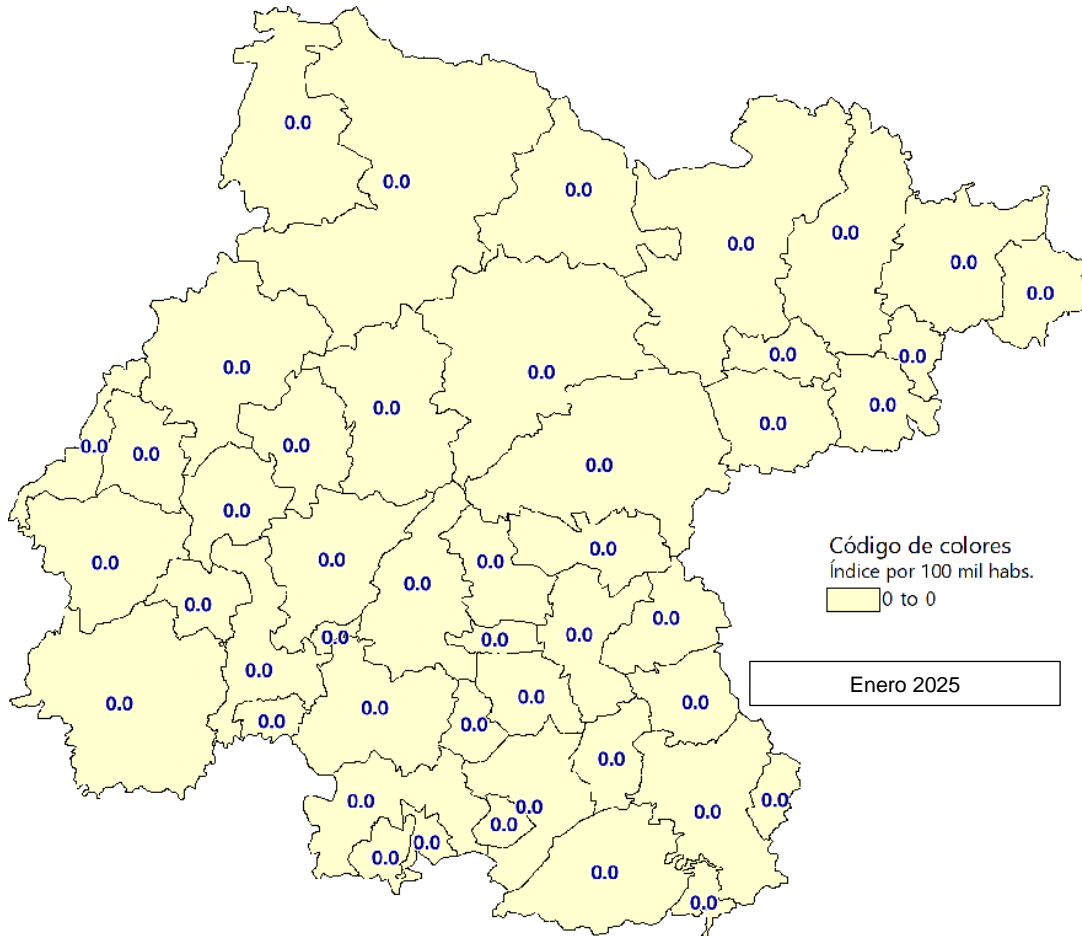
Robo a transeúnte

N°	Municipio	Incidencia	Índice	N°	Municipio	Incidencia	Índice
1	SILAO	6	2.71	24	SANTA CRUZ DE JUVENTINO ROSAS	0	0.00
2	TARIMORO	1	2.63	25	SALVATIERRA	0	0.00
3	JARAL DEL PROGRESO	1	2.50	26	SANTIAGO MARAVATIO	0	0.00
4	IRAPUATO	8	1.29	27	SAN FELIPE	0	0.00
5	COMONFORT	1	1.21	28	APASEO EL ALTO	0	0.00
6	SAN MIGUEL DE ALLENDE	2	1.12	29	SAN JOSÉ ITURBIDE	0	0.00
7	SAN LUIS DE LA PAZ	1	0.73	30	CORTAZAR	0	0.00
8	SALAMANCA	2	0.73	31	APASEO EL GRANDE	0	0.00
9	VALLE DE SANTIAGO	1	0.65	32	VILLAGRÁN	0	0.00
10	DOLORES HIDALGO CIN	1	0.57	33	GUANAJUATO	0	0.00
11	CELAYA	1	0.18	34	YURIRIA	0	0.00
12	LEÓN	1	0.05	35	ACÁMBARO	0	0.00
13	SAN DIEGO DE LA UNIÓN	0	0.00	36	TARANDACUAO	0	0.00
14	PURÍSIMA DEL RINCÓN	0	0.00	37	TIERRA BLANCA	0	0.00
15	DOCTOR MORA	0	0.00	38	MANUEL DOBLADO	0	0.00
16	HUANÍMARO	0	0.00	39	URIANGATO	0	0.00
17	CUERÁMARO	0	0.00	40	MOROLEÓN	0	0.00
18	ÁTARJEJA	0	0.00	41	VICTORIA	0	0.00
19	SAN FRANCISCO DEL RINCÓN	0	0.00	42	OCAMPO	0	0.00
20	CORONEO	0	0.00	43	XICHÚ	0	0.00
21	SANTA CATARINA	0	0.00	44	PÉNJAMO	0	0.00
22	JERÉCUARO	0	0.00	45	ABASOLO	0	0.00
23	ROMITA	0	0.00	46	PUEBLO NUEVO	0	0.00

Fuente: Secretariado Ejecutivo del Sistema Nacional de Seguridad Pública.
Índice por cada 100 mil habitantes, con proyecciones de población de CONAPO.



ROBO A TRANSPORTISTA

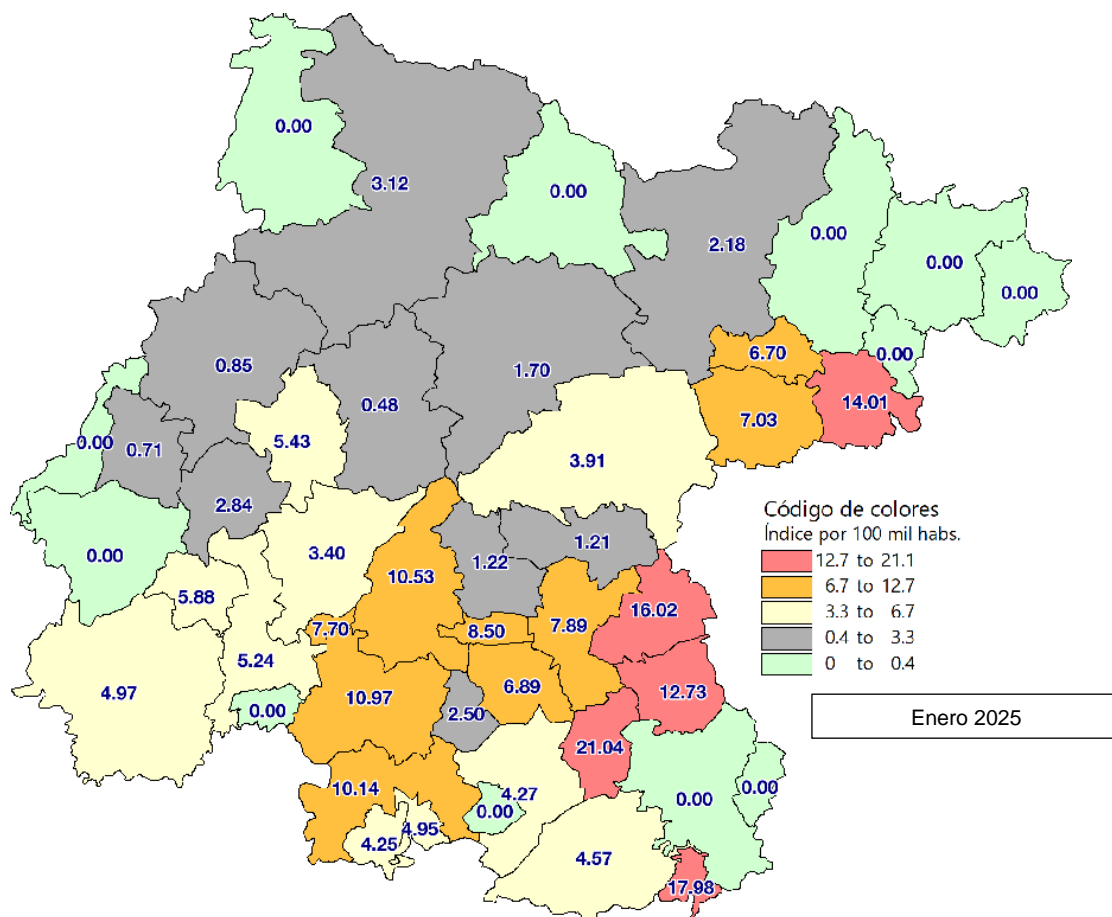


Robo a transportista

N°	Municipio	Incidencia	Índice	N°	Municipio	Incidencia	Índice
1	SAN LUIS DE LA PAZ	0	0.00	24	DOLORES HIDALGO CIN	0	0.00
2	PURÍSIMA DEL RINCÓN	0	0.00	25	SALVATIERRA	0	0.00
3	TIERRA BLANCA	0	0.00	26	GUANAJUATO	0	0.00
4	ACÁMBARO	0	0.00	27	SAN FELIPE	0	0.00
5	SAN DIEGO DE LA UNIÓN	0	0.00	28	HUANÍMARO	0	0.00
6	APASEO EL ALTO	0	0.00	29	SAN JOSÉ ITURBIDE	0	0.00
7	SANTIAGO MARAVATIO	0	0.00	30	IRAPUATO	0	0.00
8	APASEO EL GRANDE	0	0.00	31	SAN MIGUEL DE ALLENDE	0	0.00
9	VILLAGRÁN	0	0.00	32	JARAL DEL PROGRESO	0	0.00
10	ATARJEÁ	0	0.00	33	SANTA CRUZ DE JUVENTINO ROSAS	0	0.00
11	SALAMANCA	0	0.00	34	JERÉCUARO	0	0.00
12	CELAYA	0	0.00	35	SILAO	0	0.00
13	SAN FRANCISCO DEL RINCÓN	0	0.00	36	LEÓN	0	0.00
14	COMONFORT	0	0.00	37	TARIMORO	0	0.00
15	SANTA CATARINA	0	0.00	38	MANUEL DOBLADO	0	0.00
16	CORONEO	0	0.00	39	URIANGATO	0	0.00
17	TARANDACUAO	0	0.00	40	MOROLEÓN	0	0.00
18	CORTAZAR	0	0.00	41	VICTORIA	0	0.00
19	VALLE DE SANTIAGO	0	0.00	42	OCAMPO	0	0.00
20	CUERÁMARO	0	0.00	43	XICHÚ	0	0.00
21	YURIRIA	0	0.00	44	PÉNJAMO	0	0.00
22	DOCTOR MORA	0	0.00	45	ABASOLO	0	0.00
23	ROMITA	0	0.00	46	PUEBLO NUEVO	0	0.00

Fuente: Secretariado Ejecutivo del Sistema Nacional de Seguridad Pública.
Índice por cada 100 mil habitantes, con proyecciones de población de CONAPO.

ROBO DE VEHÍCULO

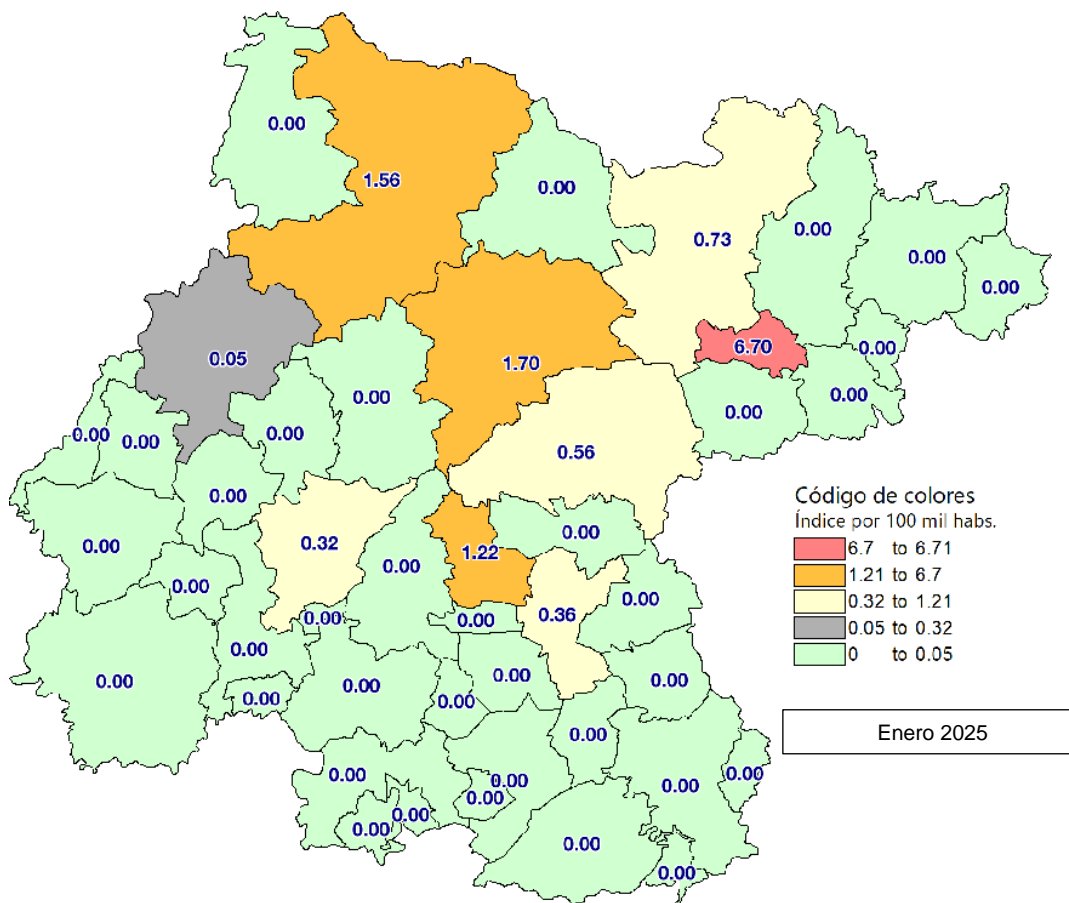


Robo de vehículo

N°	Municipio	Incidencia	Índice	N°	Municipio	Incidencia	Índice
1	TARIMORO	8	21.04	24	IRAPUATO	21	3.40
2	TARANDACUAO	2	17.98	25	SAN FELIPE	4	3.12
3	APASEO EL GRANDE	21	16.02	26	ROMITA	2	2.84
4	TIERRA BLANCA	3	14.01	27	JARAL DEL PROGRESO	1	2.50
5	APASEO EL ALTO	8	12.73	28	SAN LUIS DE LA PAZ	3	2.18
6	VALLE DE SANTIAGO	17	10.97	29	DOLORES HIDALGO CIN	3	1.70
7	SALAMANCA	29	10.53	30	SANTA CRUZ DE JUVENTINO ROSAS	1	1.22
8	YURIRIA	7	10.14	31	COMONFORT	1	1.21
9	VILLAGRÁN	6	8.50	32	LEÓN	16	0.85
10	CELAYA	44	7.89	33	SAN FRANCISCO DEL RINCÓN	1	0.71
11	PUEBLO NUEVO	1	7.70	34	GUANAJUATO	1	0.48
12	SAN JOSÉ ITURBIDE	7	7.03	35	MANUEL DOBLADO	0	0.00
13	CORTAZAR	7	6.89	36	CORONEO	0	0.00
14	DOCTOR MORA	2	6.70	37	SANTA CATARINA	0	0.00
15	CUERÁMARO	2	5.88	38	SAN DIEGO DE LA UNIÓN	0	0.00
16	SILAO	12	5.43	39	PURÍSIMA DEL RINCÓN	0	0.00
17	ABASOLO	5	5.24	40	JERÉCUARO	0	0.00
18	PÉNJAMO	8	4.97	41	VICTORIA	0	0.00
19	URIANGATO	3	4.95	42	ATARJEJA	0	0.00
20	ACÁMBARO	5	4.57	43	XICHÚ	0	0.00
21	SALVATIERRA	4	4.27	44	HUANÍMARO	0	0.00
22	MOROLEÓN	2	4.25	45	OCAMPO	0	0.00
23	SAN MIGUEL DE ALLENDE	7	3.91	46	SANTIAGO MARAVATIO	0	0.00

Fuente: Secretariado Ejecutivo del Sistema Nacional de Seguridad Pública.
Índice por cada 100 mil habitantes, con proyecciones de población de CONAPO.

ROBO DE GANADO

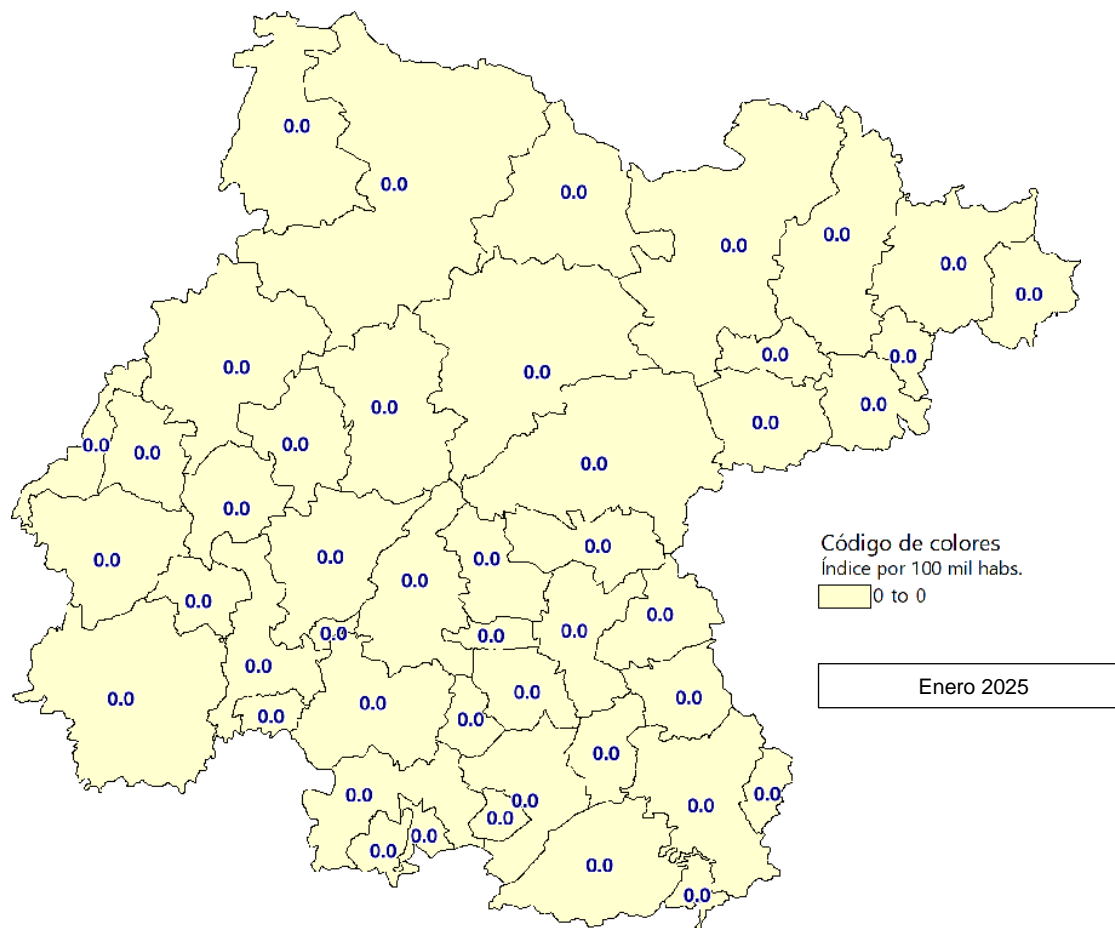


Robo de ganado

N°	Municipio	Incidencia	Índice	N°	Municipio	Incidencia	Índice
1	DOCTOR MORA	2	6.70	24	SALAMANCA	0	0.00
2	DOLORES HIDALGO CIN	3	1.70	25	JERÉCUARO	0	0.00
3	SAN FELIPE	2	1.56	26	SAN DIEGO DE LA UNIÓN	0	0.00
4	SANTA CRUZ DE JUVENTINO ROSAS	1	1.22	27	SILAO	0	0.00
5	SAN LUIS DE LA PAZ	1	0.73	28	SAN FRANCISCO DEL RINCÓN	0	0.00
6	SAN MIGUEL DE ALLENDE	1	0.56	29	TARANDACUAO	0	0.00
7	CELAYA	2	0.36	30	COMONFORT	0	0.00
8	IRAPUATO	2	0.32	31	TIERRA BLANCA	0	0.00
9	LEÓN	1	0.05	32	SANTA CATARINA	0	0.00
10	ROMITA	0	0.00	33	VALLE DE SANTIAGO	0	0.00
11	CORONEO	0	0.00	34	SANTIAGO MARAVATIO	0	0.00
12	ACÁMBARO	0	0.00	35	VILLAGRÁN	0	0.00
13	APASEO EL ALTO	0	0.00	36	YURIRIA	0	0.00
14	CUERÁMARO	0	0.00	37	TARIMORO	0	0.00
15	APASEO EL GRANDE	0	0.00	38	MANUEL DOBLADO	0	0.00
16	SALVATIERRA	0	0.00	39	URIANGATO	0	0.00
17	GUANAJUATO	0	0.00	40	MOROLEÓN	0	0.00
18	SAN JOSÉ ITURBIDE	0	0.00	41	VICTORIA	0	0.00
19	HUANÍMARO	0	0.00	42	OCAMPO	0	0.00
20	CORTAZAR	0	0.00	43	XICHÚ	0	0.00
21	ATARJEÁ	0	0.00	44	PÉNJAMO	0	0.00
22	PURÍSIMA DEL RINCÓN	0	0.00	45	ABASOLO	0	0.00
23	JARAL DEL PROGRESO	0	0.00	46	PUEBLO NUEVO	0	0.00

Fuente: Secretariado Ejecutivo del Sistema Nacional de Seguridad Pública.
Índice por cada 100 mil habitantes, con proyecciones de población de CONAPO.

SECUESTRO

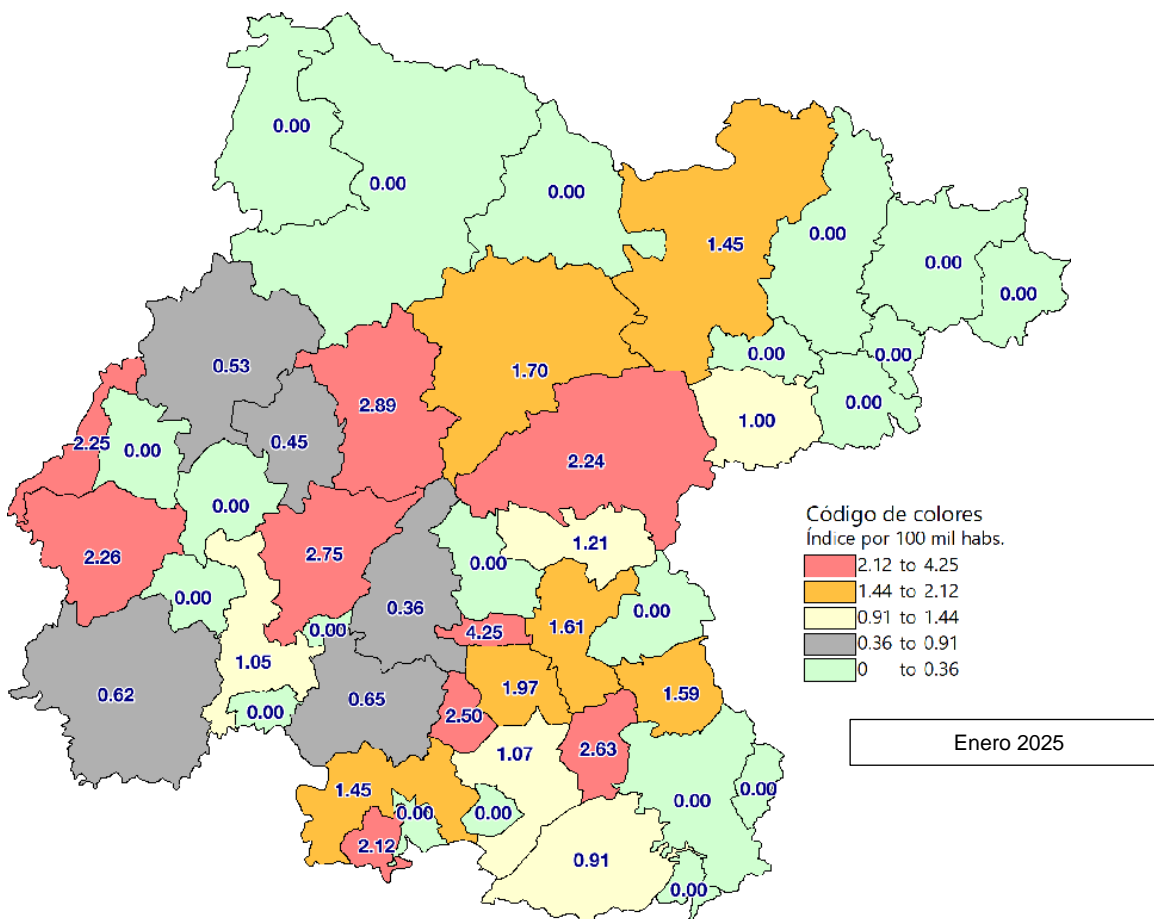


Secuestro

N°	Municipio	Incidencia	Índice	N°	Municipio	Incidencia	Índice
1	SAN LUIS DE LA PAZ	0	0.00	24	DOLORES HIDALGO CIN	0	0.00
2	PURÍSIMA DEL RINCÓN	0	0.00	25	SALVATIERRA	0	0.00
3	TIERRA BLANCA	0	0.00	26	GUANAJUATO	0	0.00
4	ACÁMBARO	0	0.00	27	SAN FELIPE	0	0.00
5	SAN DIEGO DE LA UNIÓN	0	0.00	28	HUANÍMARO	0	0.00
6	APASEO EL ALTO	0	0.00	29	SAN JOSÉ ITURBIDE	0	0.00
7	SANTIAGO MARAVATIO	0	0.00	30	IRAPUATO	0	0.00
8	APASEO EL GRANDE	0	0.00	31	SAN MIGUEL DE ALLENDE	0	0.00
9	VILLAGRÁN	0	0.00	32	JARAL DEL PROGRESO	0	0.00
10	ATARJEJA	0	0.00	33	SANTA CRUZ DE JUVENTINO ROSAS	0	0.00
11	SALAMANCA	0	0.00	34	JERÉCUARO	0	0.00
12	CELAYA	0	0.00	35	SILAO	0	0.00
13	SAN FRANCISCO DEL RINCÓN	0	0.00	36	LEÓN	0	0.00
14	COMONFORT	0	0.00	37	TARIMORO	0	0.00
15	SANTA CATARINA	0	0.00	38	MANUEL DOBLADO	0	0.00
16	CORONEO	0	0.00	39	URIANGATO	0	0.00
17	TARANDACUAO	0	0.00	40	MOROLEÓN	0	0.00
18	CORTAZAR	0	0.00	41	VICTORIA	0	0.00
19	VALLE DE SANTIAGO	0	0.00	42	OCAMPO	0	0.00
20	CUERÁMARO	0	0.00	43	XICHÚ	0	0.00
21	YURIRIA	0	0.00	44	PÉNJAMO	0	0.00
22	DOCTOR MORA	0	0.00	45	ABASOLO	0	0.00
23	ROMITA	0	0.00	46	PUEBLO NUEVO	0	0.00

Fuente: Secretariado Ejecutivo del Sistema Nacional de Seguridad Pública.
Índice por cada 100 mil habitantes, con proyecciones de población de CONAPO.

VIOLACIÓN



Violación

N°	Municipio	Incidencia	Índice	N°	Municipio	Incidencia	Índice
1	VILLAGRÁN	3	4.25	24	SILAO	1	0.45
2	GUANAJUATO	6	2.89	25	SALAMANCA	1	0.36
3	IRAPUATO	17	2.75	26	SANTA CRUZ DE JUVENTINO ROSAS	0	0.00
4	TARIMORO	1	2.63	27	APASEO EL GRANDE	0	0.00
5	JARAL DEL PROGRESO	1	2.50	28	ROMITA	0	0.00
6	MANUEL DOBLADO	1	2.26	29	JERÉCUARO	0	0.00
7	PURÍSIMA DEL RINCÓN	2	2.25	30	URIANGATO	0	0.00
8	SAN MIGUEL DE ALLENDE	4	2.24	31	HUANÍMARO	0	0.00
9	MOROLEÓN	1	2.12	32	SANTA CATARINA	0	0.00
10	CORTAZAR	2	1.97	33	SAN DIEGO DE LA UNIÓN	0	0.00
11	DOLORES HIDALGO CIN	3	1.70	34	SANTIAGO MARAVATIO	0	0.00
12	CELAYA	9	1.61	35	SAN FELIPE	0	0.00
13	APASEO EL ALTO	1	1.59	36	TARANDACUAO	0	0.00
14	SAN LUIS DE LA PAZ	2	1.45	37	SAN FRANCISCO DEL RINCÓN	0	0.00
15	YURIRIA	1	1.45	38	TIERRA BLANCA	0	0.00
16	COMONFORT	1	1.21	39	VICTORIA	0	0.00
17	SALVATIERRA	1	1.07	40	OCAMPO	0	0.00
18	ABASOLO	1	1.05	41	DOCTOR MORA	0	0.00
19	SAN JOSÉ ITURBIDE	1	1.00	42	ATARJEJA	0	0.00
20	ACÁMBARO	1	0.91	43	XICHÚ	0	0.00
21	VALLE DE SANTIAGO	1	0.65	44	CUERÁMARO	0	0.00
22	PÉNJAMO	1	0.62	45	CORONEO	0	0.00
23	LEÓN	10	0.53	46	PUEBLO NUEVO	0	0.00

Fuente: Secretariado Ejecutivo del Sistema Nacional de Seguridad Pública.
Índice por cada 100 mil habitantes, con proyecciones de población de CONAPO.