



SEGURIDAD
SECRETARÍA DE SEGURIDAD Y PAZ

REPORTE DE INCIDENCIAS

ÍNDICES MUNICIPALES

ENERO - NOVIEMBRE DE 2024



GUANAJUATO

GOBIERNO DE LA GENTE

SECRETARÍA DE SEGURIDAD Y PAZ

DELITOS DE ALTO IMPACTO

MAPA NACIONAL



SEGURIDAD

SECRETARÍA DE SEGURIDAD Y PAZ



TODOS LOS DELITOS DE ALTO IMPACTO

Periodo de análisis enero - noviembre 2024

Posición	Estado	Índice
1	Baja California	763.85
2	Aguaascalientes	721.47
3	México	700.51
4	Quintana Roo	619.00
5	Querétaro	615.66

Índice (denuncias x 100,000 habitantes)		Nivel delictivo	Código de color	Número de Estados
Desde	Hasta			
24.7	288.9	Muy bajo		13
288.9	334.0	Bajo		3
334.0	379.0	Medio		4
379.0	424.2	Alto		3
424.2	763.9	Muy Alto		9

Guanajuato ocupa el lugar 9 por índice, en el contexto nacional

con una incidencia de 80,101

con un índice de 468.41

Fuente: SESKSP

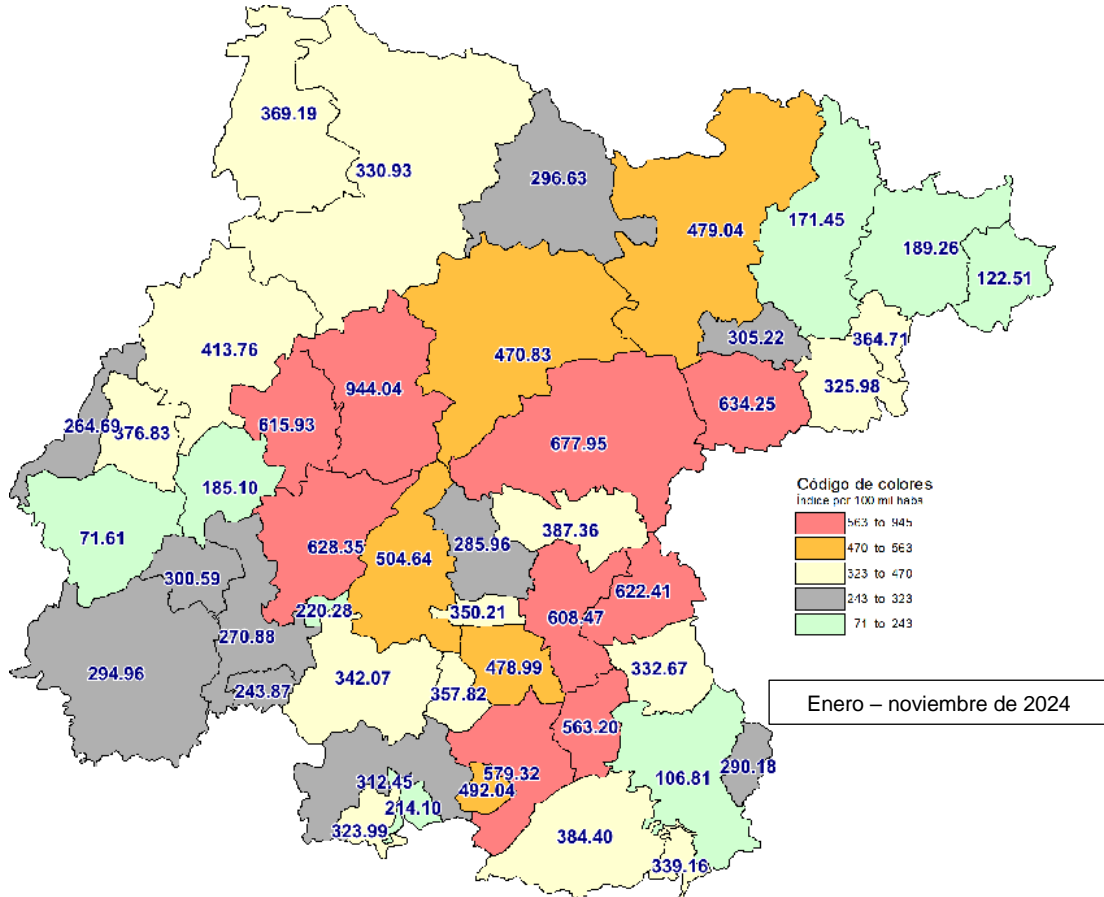
*Índices calculados con base en la estimación de población de CONAPO para medio año de 2024.



ÍNDICE DE DELITOS DE ALTO IMPACTO



ÍNDICE DE DELITOS DE ALTO IMPACTO



DAI

Nº	Municipio	Índice	Nº	Municipio	Índice
1	GUANAJUATO	944.04	24	TARANDACUAO	339.16
2	SAN MIGUEL DE ALLENDE	677.95	25	APASEO EL ALTO	332.67
3	SAN JOSÉ (TURBIDE)	634.25	26	SAN FELIPE	330.93
4	IRAPUATO	628.35	27	TIERRA BLANCA	325.98
5	APASEO EL GRANDE	622.41	28	MOROLEÓN	323.99
6	SILAO	615.93	29	YURIRIA	312.45
7	CELAYA	608.47	30	DOCTOR MORA	305.22
8	SALVATIERRA	579.32	31	CUERÁMARO	300.59
9	TARIMORO	563.20	32	SAN DIEGO DE LA UNIÓN	296.63
10	SALAMANCA	504.64	33	PENJAMO	294.96
11	SANTIAGO MARAVATIO	492.04	34	CORONEO	290.18
12	SAN LUIS DE LA PAZ	479.04	35	SANTA CRUZ DE JUVENTINO RÍO	285.96
13	CORTAZAR	478.99	36	ABASOLO	270.88
14	DOLORES HIDALGO CIN	470.83	37	PURÍSIMA DEL RINCÓN	264.69
15	LEÓN	413.76	38	HUANÍMARO	243.87
16	COMONFORT	387.36	39	PUEBLO NUEVO	220.28
17	ACÁMBARO	384.40	40	URIANGATO	214.10
18	SAN FRANCISCO DEL RINCÓN	376.83	41	XICHÚ	189.26
19	OCAMPO	369.19	42	ROMITA	185.10
20	SANTA CATARINA	364.71	43	VICTORIA	171.45
21	JARAL DEL PROGRESO	357.82	44	ATARJEÁ	122.51
22	VILLAGRÁN	350.21	45	JERÉCUARO	106.81
23	VALLE DE SANTIAGO	342.07	46	MANUEL DOBLADO	71.61



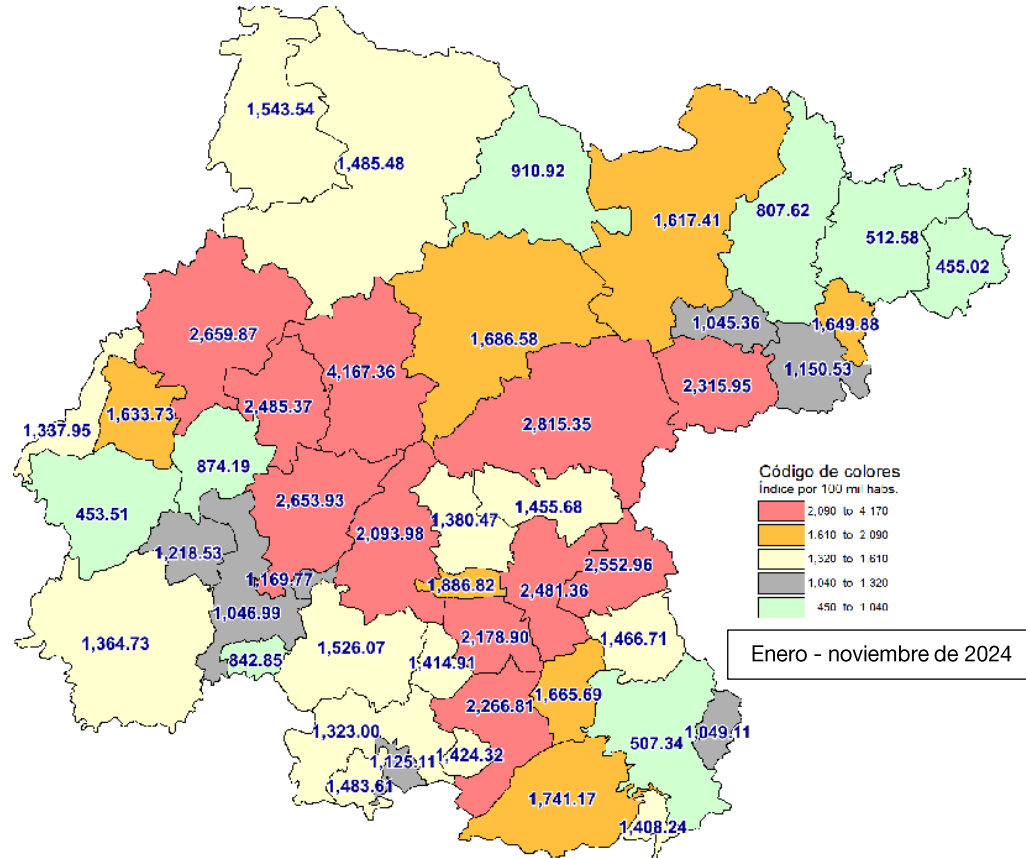
ÍNDICE DE DELITOS DEL FUERO COMÚN Y HOMICIDIO DOLOSO



SEGURIDAD

SECRETARÍA DE SEGURIDAD Y PAZ

ÍNDICE DELICTIVO DEL FUERO COMUN



Índice delictivo

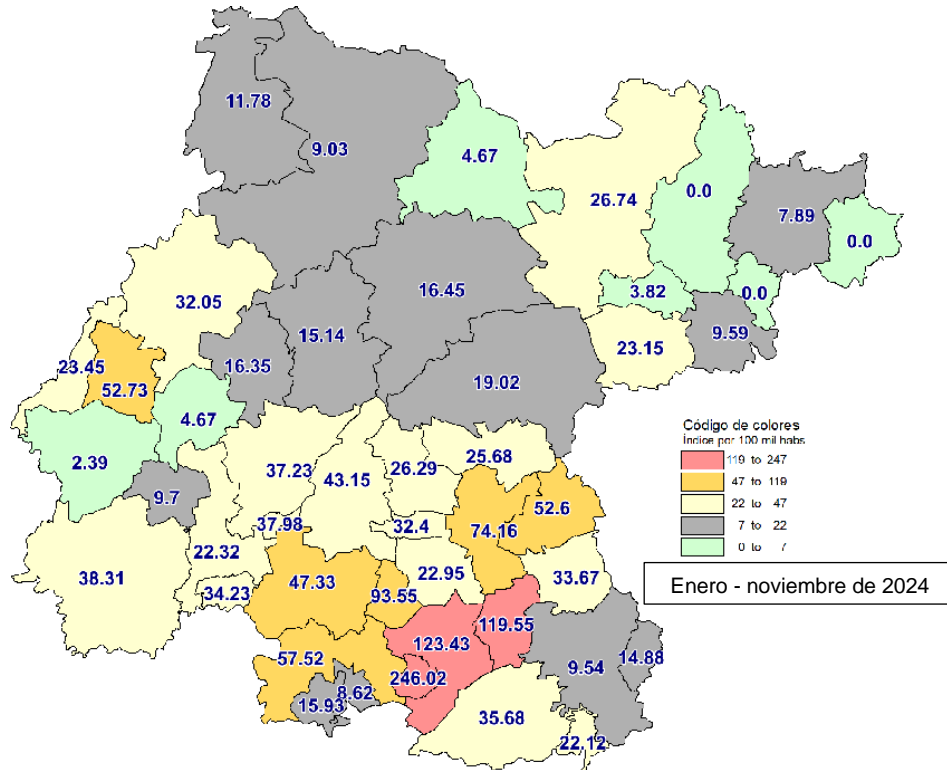
Nº	Municipio	Índice	Nº	Municipio	Índice
1	GUANAJUATO	4,167.36	24	COMONFORT	1,455.68
2	SAN MIGUEL DE ALLENÉ	2,815.35	25	SANTIAGO MARAVATIO	1,424.32
3	LEÓN	2,659.87	26	JARAL DEL PROGRESO	1,414.91
4	IRAPUATO	2,653.93	27	TARANDACUAD	1,408.24
5	APASEO EL GRANDE	2,552.96	28	SANTA CRUZ DE JUVENTINO RC	1,380.47
6	SILAO	2,485.37	29	PENJAMO	1,364.73
7	CELAYA	2,481.36	30	PURÍSIMA DEL RINCÓN	1,337.95
8	SAN JOSÉ ITURBIDE	2,315.95	31	YURIRIA	1,323.00
9	SALVATIERRA	2,266.81	32	CUERÁMARO	1,218.53
10	CORTAZAR	2,178.90	33	PUEBLO NUEVO	1,169.77
11	SALAMANCA	2,093.98	34	TIERRA BLANCA	1,150.53
12	VILLAGRAN	1,886.82	35	URIANGATO	1,125.11
13	ACÁMBARO	1,741.17	36	CORONEO	1,049.11
14	DOLORES HIDALGO CIN	1,686.58	37	ABASOLO	1,046.99
15	TARIMORO	1,665.69	38	DOCTOR MORA	1,045.36
16	SANTA CATARINA	1,649.88	39	SAN DIEGO DE LA UNIÓN	910.92
17	SAN FRANCISCO DEL RI	1,633.73	40	ROMITA	874.19
18	SAN LUIS DE LA PAZ	1,617.41	41	HUANIMARO	842.85
19	OCAMPO	1,543.54	42	VICTORIA	807.62
20	VALLE DE SANTIAGO	1,526.07	43	XICHÚ	512.58
21	SAN FELIPE	1,485.48	44	JERÉCUARO	507.34
22	MOROLEÓN	1,483.61	45	ATARJEA	455.02
23	APASEO EL ALTO	1,466.71	46	MANUEL DOBLADO	453.51



SEGURIDAD

SECRETARÍA DE SEGURIDAD Y PAZ

ÍNDICE DE HOMICIDIO DOLOSO



Homicidio doloso

N°	Municipio	Incidencia	Índice	N°	Municipio	Incidencia	Índice
1	SANTIAGO MARAVATIO	19	246.02	24	CORTAZAR	24	22.95
2	SALVATIERRA	137	123.43	25	ABASOLO	22	22.32
3	TARIMORO	45	119.55	26	TARANDACUAO	3	22.12
4	JARAL DEL PROGRESO	40	93.55	27	SAN MIGUEL DE ALLENDE	36	19.02
5	CELAYA	406	74.16	28	DOLORES HIDALGO CIN	27	16.45
6	YURIRIA	44	57.52	29	SILAO	34	16.35
7	SAN FRANCISCO DEL RINCÓN	65	52.73	30	MOROLEÓN	9	15.93
8	APASEO EL GRANDE	54	52.60	31	GUANAJUATO	31	15.14
9	VALLE DE SANTIAGO	75	47.33	32	GORNEO	2	14.88
10	SALAMANCA	131	43.15	33	OCAMPO	3	11.78
11	PÉNJAMO	63	38.31	34	CUERAMARO	3	9.70
12	PUEBLO NUEVO	5	37.98	35	TIERRA BLANCA	2	9.59
13	IRAPUATO	235	37.23	36	JERÉCUARO	5	9.54
14	ACÁMBARO	44	35.68	37	SAN FELIPE	11	9.03
15	HUANIMARO	8	34.23	38	URIANGATO	6	8.62
16	APASEO EL ALTO	25	33.67	39	XICHÚ	1	7.89
17	VILLAGRAN	21	32.40	40	SAN DIEGO DE LA UNIÓN	2	4.67
18	LEÓN	555	32.05	41	ROMITA	3	4.67
19	SAN LUIS DE LA PAZ	35	26.74	42	DOCTOR MORA	1	3.82
20	SANTA CRUZ DE JUVENTINO	24	26.29	43	MANUEL DOBLADO	1	2.39
21	COMONFORT	23	25.68	44	SANTA CATARINA	0	0.00
22	PURÍSIMA DEL RINCÓN	21	23.45	45	VICTORIA	0	0.00
23	SAN JOSÉ ITURBIDE	20	23.15	46	ATARJEJA	0	0.00

Fuente: Secretariado Ejecutivo del Sistema Nacional de Seguridad Pública.
Índice por cada 100 mil habitantes, con proyecciones de población de CONAPO.

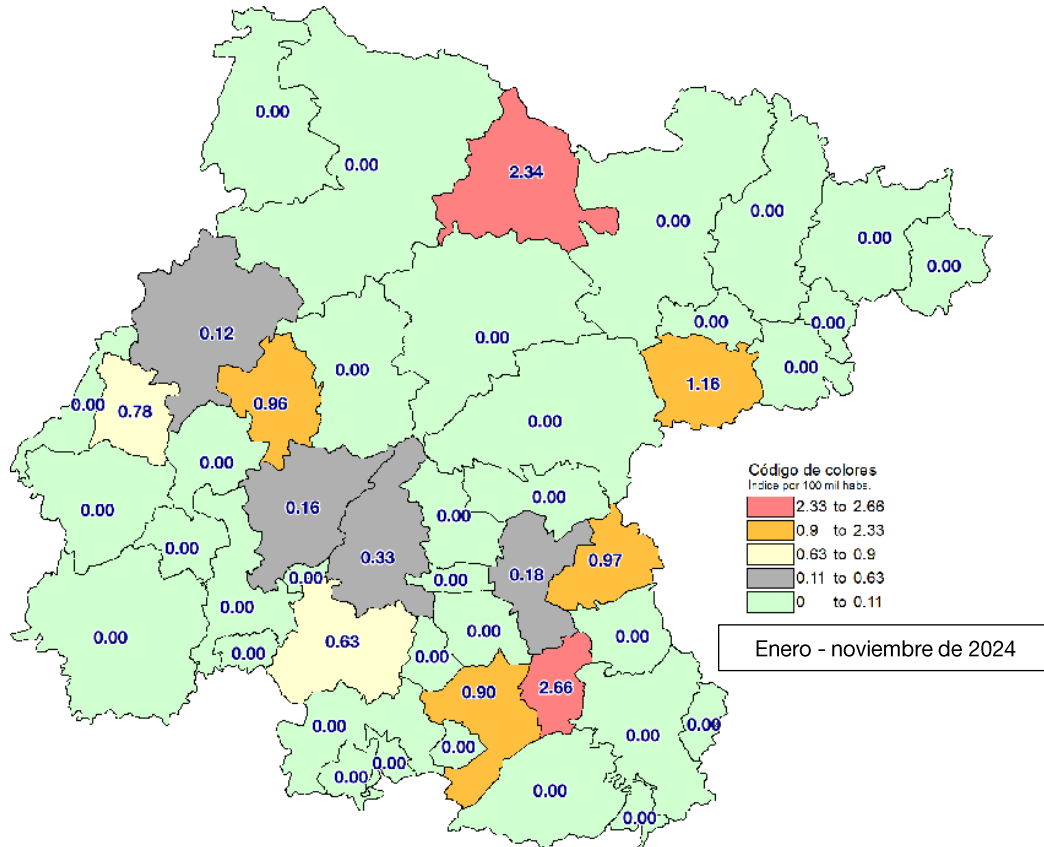


DELITOS DE ALTO IMPACTO POR MUNICIPIO

INCIDENCIA E ÍNDICE



FEMINICIDIO



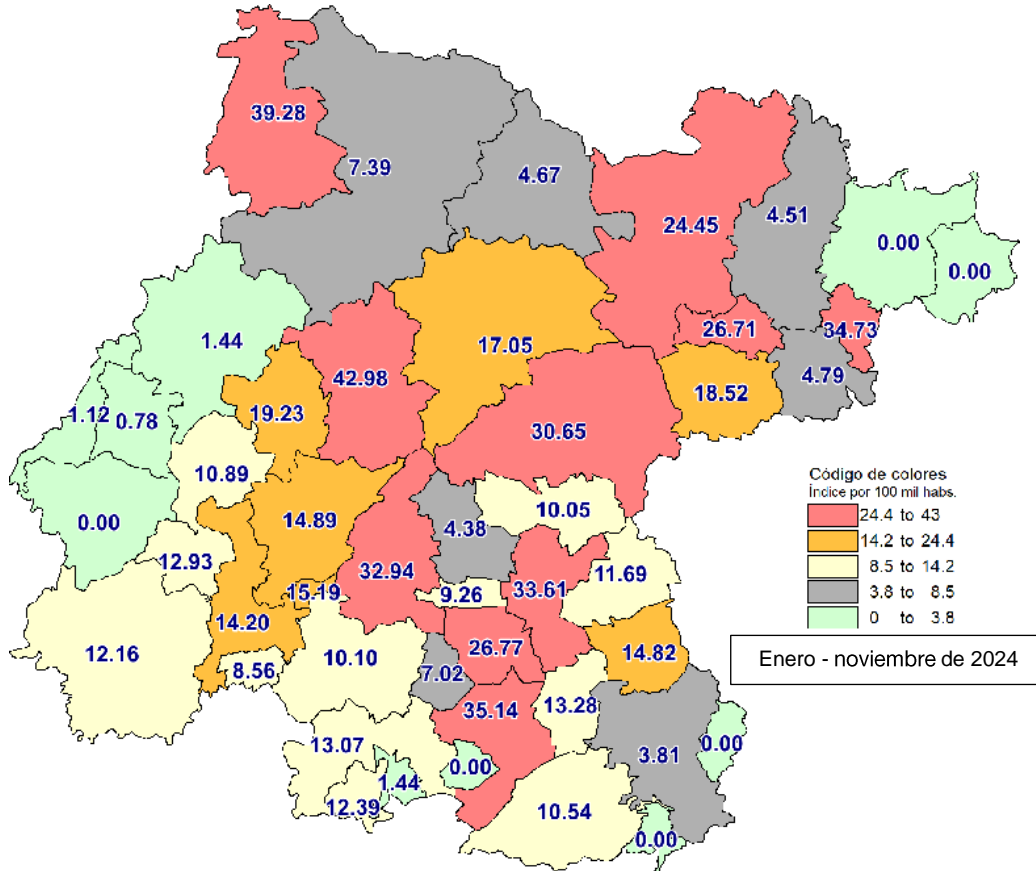
Feminicidio

N°	Municipio	Incidencia	Índice	N°	Municipio	Incidencia	Índice
1	TARIMORO	1	2.66	24	SANTIAGO MARAVATIO	0	0.00
2	SAN DIEGO DE LA UNIÓN	1	2.34	25	CORTAZAR	0	0.00
3	SAN JOSÉ ITURBIDE	1	1.16	26	APASEO EL ALTO	0	0.00
4	APASEO EL GRANDE	1	0.97	27	SAN FELIPE	0	0.00
5	SILAO	2	0.96	28	TIERRA BLANCA	0	0.00
6	SALVATIERRA	1	0.90	29	DOLORES HIDALGO CIN	0	0.00
7	SAN FRANCISCO DEL RINCÓN	1	0.78	30	COMONFORT	0	0.00
8	VALLE DE SANTIAGO	1	0.63	31	SAN MIGUEL DE ALLENDE	0	0.00
9	SALAMANCA	1	0.33	32	VILLAGRÁN	0	0.00
10	CELAYA	1	0.18	33	SANTA CRUZ DE JUVEN	0	0.00
11	IRAPUATO	1	0.16	34	YURIRIA	0	0.00
12	LEÓN	2	0.12	35	PURISIMA DEL RINCÓN	0	0.00
13	CUERÁMARO	0	0.00	36	ACÁMBARO	0	0.00
14	GUANAJUATO	0	0.00	37	TARANDACUAO	0	0.00
15	SAN LUIS DE LA PAZ	0	0.00	38	MANUEL DOBLADO	0	0.00
16	HUANIMARO	0	0.00	39	URIANGATO	0	0.00
17	CORONEO	0	0.00	40	MOROLEÓN	0	0.00
18	ATARJEJA	0	0.00	41	VICTORIA	0	0.00
19	DOCTOR MORA	0	0.00	42	OCAMPO	0	0.00
20	JARAL DEL PROGRESO	0	0.00	43	XICHÚ	0	0.00
21	SANTA CATARINA	0	0.00	44	PENJAMO	0	0.00
22	JERÉCUARO	0	0.00	45	ABASOLO	0	0.00
23	ROMITA	0	0.00	46	PUEBLO NUEVO	0	0.00

Fuente: Secretariado Ejecutivo del Sistema Nacional de Seguridad Pública.
Índice por cada 100 mil habitantes, con proyecciones de población de CONAPO.



EXTORSIÓN



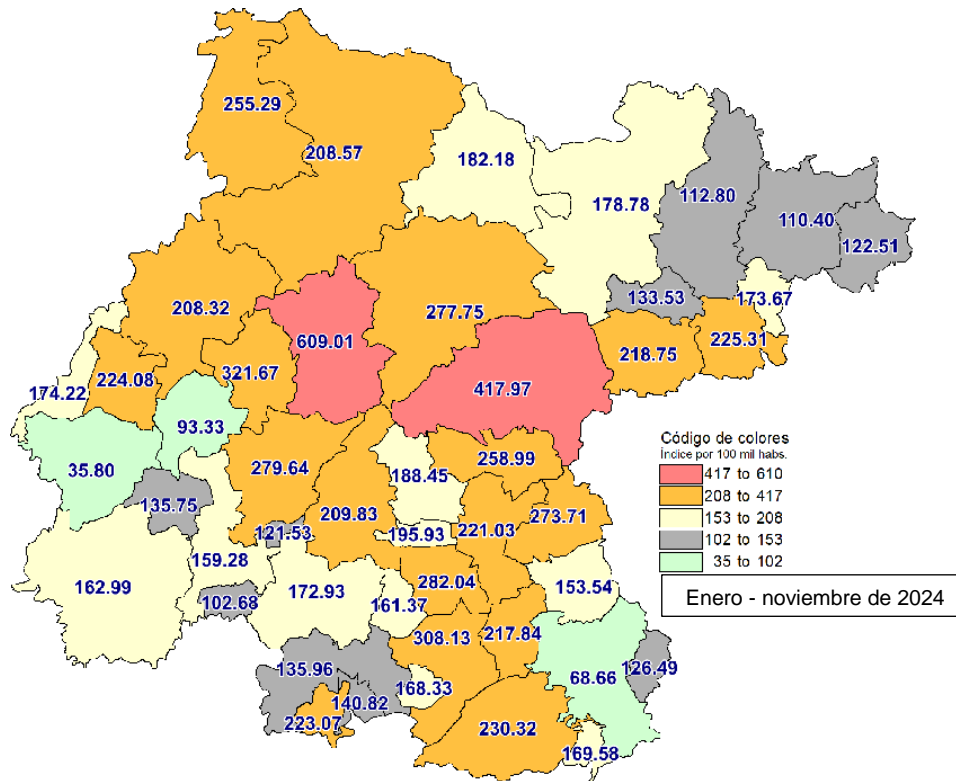
Extorsión

Nº	Municipio	Incidenca	Índice	Nº	Municipio	Incidenca	Índice
1	GUANAJUATO	88	42.38	24	ROMITA	7	10.89
2	OCAMPO	10	39.28	25	ACÁMBARO	13	10.54
3	SALVATIERRA	39	35.14	26	VALLE DE SANTIAGO	16	10.10
4	SANTA CATARINA	2	34.73	27	COMONFORT	9	10.05
5	CELAYA	184	33.61	28	VILLAGRÁN	6	9.26
6	SALAMANCA	100	32.94	29	HUANÍMARO	2	8.56
7	SAN MIGUEL DE ALLENDE	58	30.65	30	SAN FELIPE	9	7.39
8	CORTAZAR	28	26.77	31	JARAL DEL PROGRESO	3	7.02
9	DOCTOR MORA	7	26.71	32	TIERRA BLANCA	1	4.79
10	SAN LUIS DE LA PAZ	32	24.45	33	SAN DIEGO DE LA UNIÓN	2	4.67
11	SILAO	40	19.23	34	VICTORIA	1	4.51
12	SAN JOSÉ ITURBIDE	16	18.52	35	SANTA CRUZ DE JUVEN	4	4.38
13	DOLORES HIDALGO CIN	28	17.05	36	JERECUARO	2	3.81
14	PUEBLO NUEVO	2	15.19	37	LEÓN	25	1.44
15	IRAPUATO	94	14.89	38	URIANGATO	1	1.44
16	APASEO EL ALTO	11	14.82	39	PURÍSIMA DEL RINCÓN	1	1.12
17	ABASOLO	14	14.20	40	SAN FRANCISCO DEL RI	1	0.78
18	TARIMORO	5	13.28	41	MANUEL DOBLADO	0	0.00
19	YURIRÍA	10	13.07	42	CORONEO	0	0.00
20	CUERÁMARO	4	12.93	43	XICHÚ	0	0.00
21	MOROLEÓN	7	12.39	44	ATARJEJA	0	0.00
22	PÉNJAMO	20	12.16	45	SANTIAGO MARAVATIO	0	0.00
23	APASEO EL GRANDE	12	11.69	46	TARANDACUAO	0	0.00

Fuente: Secretariado Ejecutivo del Sistema Nacional de Seguridad Pública.
Índice por cada 100 mil habitantes, con proyecciones de población de CONAPO.



LESIONES DOLOSAS



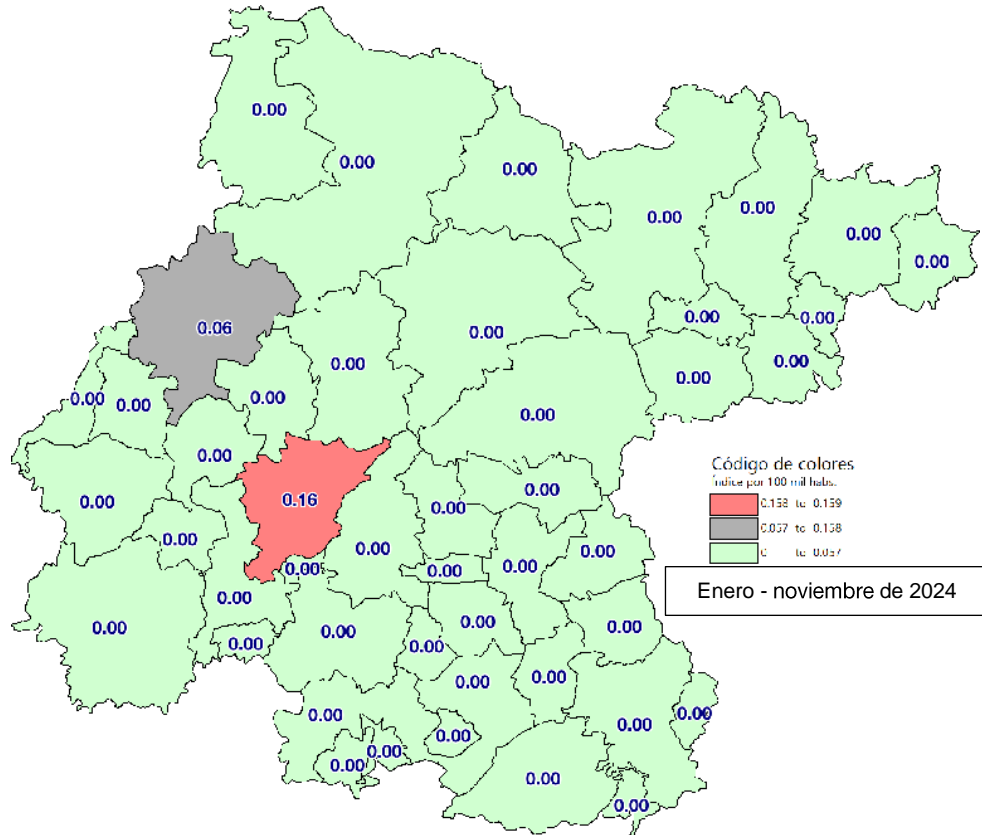
Lesiones dolosas

Nº	Municipio	Incidencia	Índice	Nº	Municipio	Incidencia	Índice
1	GUANAJUATO	1,247	609.01	24	SAN LUIS DE LA PAZ	234	178.78
2	SAN MIGUEL DE ALLENDE	791	417.97	25	PURÍSIMA DEL RINCÓN	156	174.22
3	SILAO	699	321.67	26	SANTA CATARINA	10	173.67
4	SALVATIERRA	342	308.13	27	VALLE DE SANTIAGO	274	172.93
5	CORTAZAR	295	282.04	28	TARANDACUAC	23	169.58
6	IRAPUATO	1,765	279.64	29	SANTIAGO MARAVATIO	13	168.33
7	DOLORES HIDALGO CIN.	456	277.75	30	PENJAMO	268	162.99
8	APASEO EL GRANDE	281	273.71	31	JARAL DEL PROGRESO	69	161.37
9	COMONFORT	232	258.99	32	ABASOLO	157	159.28
10	OCAMPO	65	255.29	33	APASEO EL ALTO	114	153.54
11	ACÁMBARO	284	230.32	34	URIANGATO	98	140.82
12	TIERRA BLANCA	47	225.31	35	YURIRIA	104	135.96
13	SAN FRANCISCO DEL RINCÓN	289	224.08	36	CUERAMARO	42	135.75
14	MORLEÓN	126	223.07	37	DOCTOR MORA	35	133.53
15	CELAYA	1,210	221.03	38	CORONEO	17	126.49
16	SAN JOSÉ ITURBIDE	189	218.75	39	ATARJEJA	7	122.51
17	TARIMORO	82	217.84	40	PUEBLO NUEVO	16	121.53
18	SALAMANCA	637	209.83	41	VICTORIA	25	112.80
19	SAN FELIPE	254	208.57	42	XICHŪ	14	110.40
20	LEÓN	3,608	208.32	43	HUANIMARO	24	102.68
21	VILLAGRAN	127	195.93	44	ROMITA	60	93.33
22	SANTA CRUZ DE JUVENTINO	172	188.45	45	JERÉCUARO	36	68.66
23	SAN DIEGO DE LA UNIÓN	78	182.18	46	MANUEL DOBLADO	15	35.80

Fuente: Secretariado Ejecutivo del Sistema Nacional de Seguridad Pública.
Índice por cada 100 mil habitantes, con proyecciones de población de CONAPO.



ROBO A BANCO



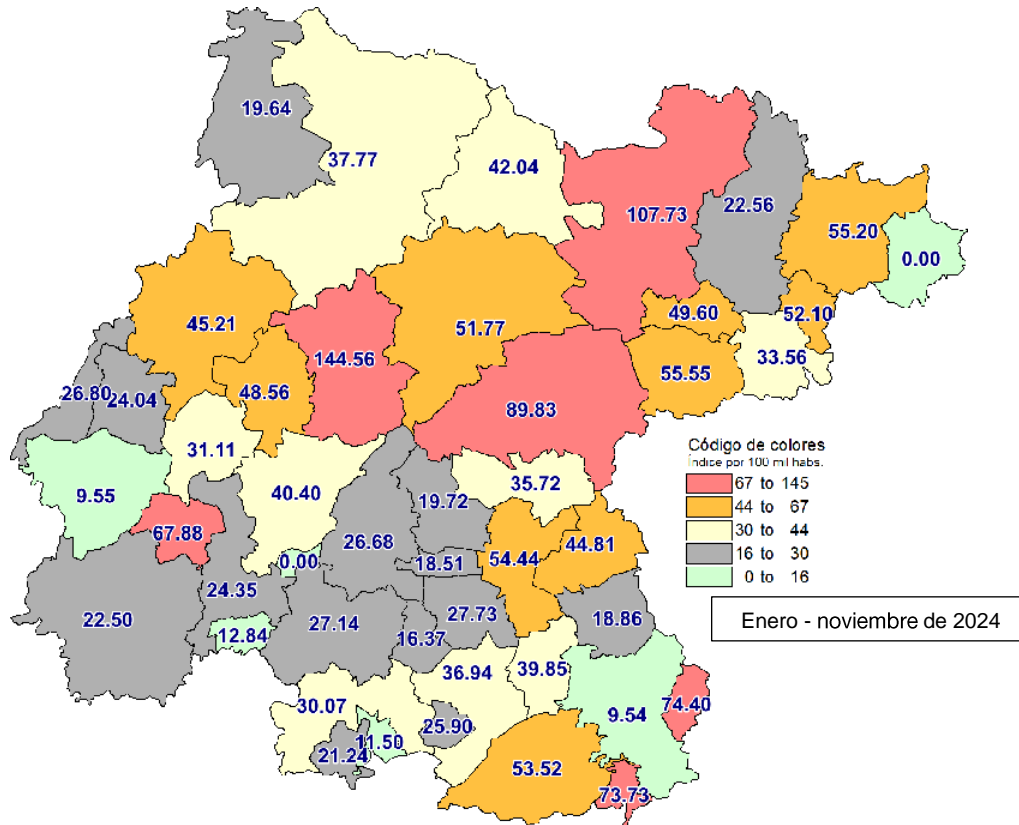
Robo a bancos

Nº	Municipio	Incidencia	Índice	Nº	Municipio	Incidencia	Índice
1	IRAPUATO	1	0.16	24	GUANAJUATO	0	0.00
2	LEÓN	1	0.06	25	SALVATIERRA	0	0.00
3	SANTA CATARINA	0	0.00	26	HUANIMARO	0	0.00
4	SALAMANCA	0	0.00	27	SAN FELIPE	0	0.00
5	VILLAGRÁN	0	0.00	28	ACÁMBARO	0	0.00
6	APASEO EL GRANDE	0	0.00	29	SAN JOSÉ ITURBIDE	0	0.00
7	SAN FRANCISCO DEL RINCÓN	0	0.00	30	JARAL DEL PROGRESO	0	0.00
8	ATARJEJA	0	0.00	31	SAN MIGUEL DE ALLENDE	0	0.00
9	TIERRA BLANCA	0	0.00	32	JERÉCUARO	0	0.00
10	CELAYA	0	0.00	33	SANTA CRUZ DE JUVENTIN	0	0.00
11	PURÍSIMA DEL RINCÓN	0	0.00	34	SILAO	0	0.00
12	COMONFORT	0	0.00	35	APASEO EL ALTO	0	0.00
13	SAN DIEGO DE LA UNIÓN	0	0.00	36	TARANDACUARO	0	0.00
14	CORONEO	0	0.00	37	TARIMORO	0	0.00
15	SAN LUIS DE LA PAZ	0	0.00	38	MANUEL DOBLADO	0	0.00
16	CORTAZAR	0	0.00	39	URIANGATO	0	0.00
17	SANTIAGO MARAVATIO	0	0.00	40	MOROLEÓN	0	0.00
18	CUERÁMARO	0	0.00	41	VICTORIA	0	0.00
19	VALLE DE SANTIAGO	0	0.00	42	OCAMPO	0	0.00
20	DOCTOR MORA	0	0.00	43	XICHÚ	0	0.00
21	YURIRIA	0	0.00	44	PENJAMO	0	0.00
22	DOLORES HIDALGO GIN	0	0.00	45	ABASOLO	0	0.00
23	ROMITA	0	0.00	46	PUEBLO NUEVO	0	0.00

Fuente: Secretariado Ejecutivo del Sistema Nacional de Seguridad Pública.
Índice por cada 100 mil habitantes, con proyecciones de población de CONAPO.



ROBO A CASA HABITACIÓN



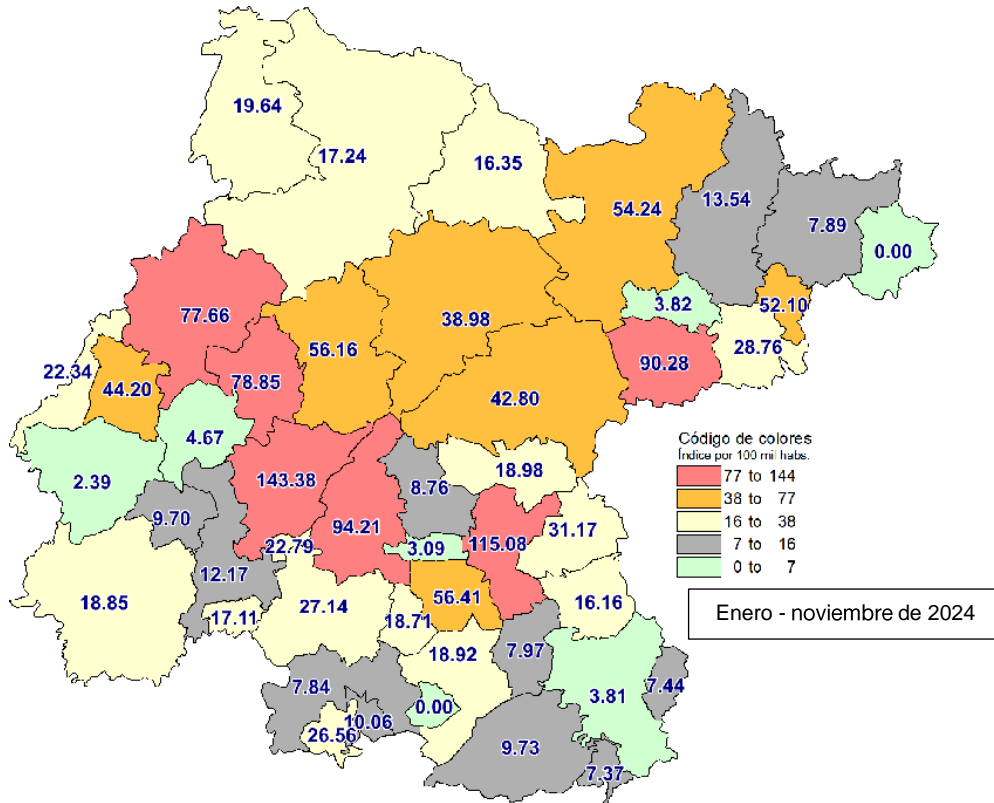
Robo a casa habitación

N°	Municipio	Incidencia	Índice	N°	Municipio	Incidencia	Índice
1	GUANAJUATO	296	144.56	24	ROMITA	20	31.11
2	SAN LUIS DE LA PAZ	141	107.73	25	YURIRIA	23	30.07
3	SAN MIGUEL DE ALLENDE	170	89.83	26	CORTAZAR	29	27.73
4	CORONEO	10	74.40	27	VALLE DE SANTIAGO	43	27.14
5	TARANDACUAO	10	73.73	28	PURISIMA DEL RINCÓN	24	26.80
6	CUERÁMARO	21	67.88	29	SALAMANCA	51	26.68
7	SAN JOSE ITURBIDE	45	55.55	30	SANTIAGO MARAVATIO	2	25.90
8	XICHÚ	7	55.20	31	ABASOLO	24	24.35
9	CELAYA	298	54.44	32	SAN FRANCISCO DEL RI	31	24.04
10	ACÁMBARO	66	53.52	33	VICTORIA	5	22.56
11	SANTA CATARINA	3	52.10	34	PENJAMO	37	22.50
12	DOLORES HIDALGO GIN	85	51.77	35	MOROLEÓN	12	21.24
13	DOCTOR MORA	13	49.60	36	SANTA CRUZ DE JUVEN	18	19.72
14	SILAO	101	48.56	37	OCAMPO	5	19.64
15	LEÓN	783	45.21	38	APASEO EL ALTO	14	18.86
16	APASEO EL GRANDE	46	44.81	39	VILLAGRAN	12	18.51
17	SAN DIEGO DE LA UNIÓN	15	42.04	40	JARAL DEL PROGRESO	7	16.37
18	IRAPUATO	255	40.40	41	HUANIMARO	3	12.84
19	TARIMORO	15	39.85	42	URIANGATO	8	11.50
20	SAN FELIPE	46	37.77	43	MANUEL DOBLADO	4	9.55
21	SALVATIERRA	41	36.94	44	JERÉCUARO	5	9.54
22	COMONFORT	32	35.72	45	ATARJEJA	0	0.00
23	TIERRA BLANCA	7	33.56	46	PUEBLO NUEVO	0	0.00

Fuente: Secretariado Ejecutivo del Sistema Nacional de Seguridad Pública.
Índice por cada 100 mil habitantes, con proyecciones de población de CONAPO.



ROBO A NEGOCIO



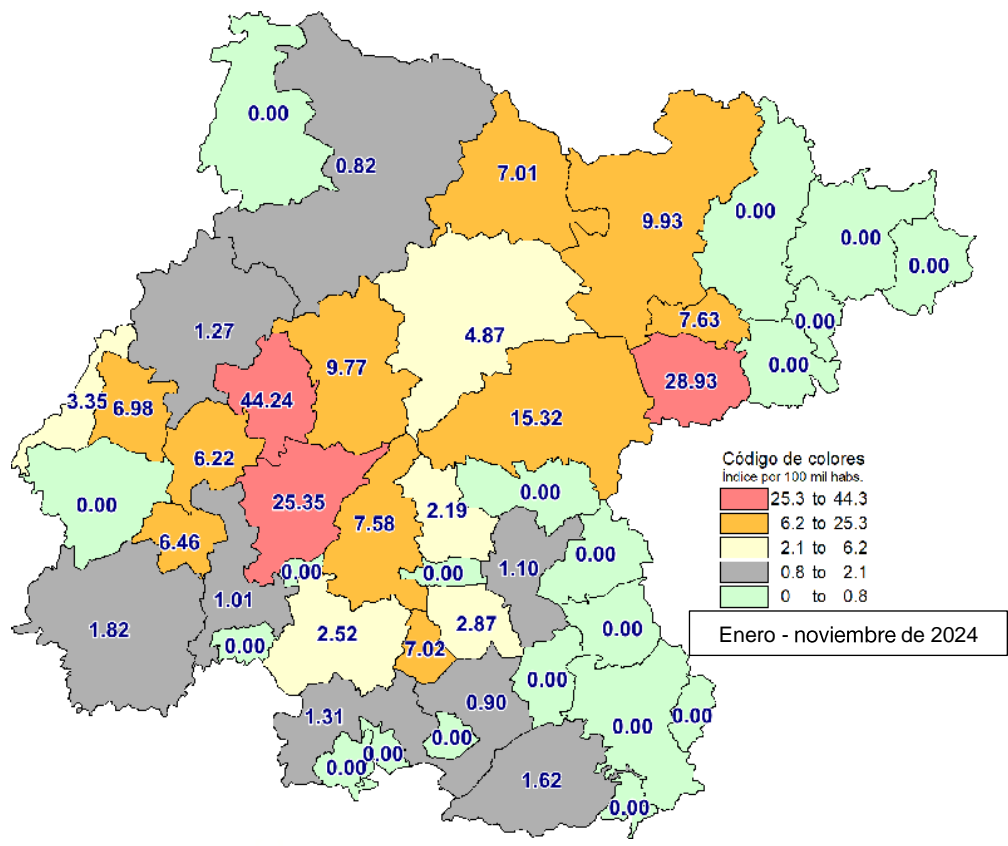
Robo a negocio

Nº	Municipio	incidencia	Índice	Nº	Municipio	incidencia	Índice
1	IRAPUATO	905	143.38	24	JARAL DEL PROGRESO	8	18.71
2	CELAYA	630	115.08	25	SAN FELIPE	21	17.24
3	SALAMANCA	286	94.21	26	HUANIMARO	4	17.11
4	SAN JOSÉ ITURBIDE	78	90.28	27	SAN DIEGO DE LA UNIÓN	7	16.35
5	SILAO	164	78.85	28	APASEO EL ALTO	12	16.16
6	LEÓN	1,345	77.66	29	VICTORIA	3	13.54
7	CORTAZAR	59	56.41	30	ABASOLO	12	12.17
8	GUANAJUATO	115	56.16	31	URIANGATO	7	10.06
9	SAN LUIS DE LA PAZ	71	54.24	32	ACÁMBARO	12	9.73
10	SANTA CATARINA	3	52.10	33	CUERAMARO	3	9.70
11	SAN FRANCISCO DEL RINCÓN	57	44.20	34	SANTA CRUZ DE JUVEN	8	8.76
12	SAN MIGUEL DE ALLENDE	81	42.80	35	TARIMORO	3	7.97
13	DOLORES HIDALGO CIN	64	38.98	36	XICHÚ	1	7.89
14	APASEO EL GRANDE	32	31.17	37	YURIRIA	6	7.84
15	TIERRA BLANCA	6	28.76	38	CORONEO	1	7.44
16	VALLE DE SANTIAGO	43	27.14	39	TARANDACUAO	1	7.37
17	MOROLEÓN	15	26.56	40	ROMITA	3	4.67
18	PUEBLO NUEVO	3	22.79	41	DOCTOR MORA	1	3.82
19	PURÍSIMA DEL RINCÓN	20	22.34	42	JERÉCUARO	2	3.81
20	OCAMPO	5	19.64	43	VILLAGRÁN	2	3.09
21	COMONFORT	17	18.98	44	MANUEL DOBLADO	1	2.39
22	SALVATIERRA	21	18.92	45	SANTIAGO MARAVATIO	0	0.00
23	PÉNJAMO	31	18.85	46	ATARJEJA	0	0.00

Fuente: Secretariado Ejecutivo del Sistema Nacional de Seguridad Pública.
Índice por cada 100 mil habitantes, con proyecciones de población de CONAPO.



ROBO A TRANSEÚNTE



Robo a transeúnte

N°	Municipio	Incidencia	Índice	N°	Municipio	Incidencia	Índice
1	SILAO	92	44.24	24	ABASOLO	1	1.01
2	SAN JOSÉ ITURBIDE	25	28.93	25	SALVATIERRA	1	0.90
3	IRAPUATO	160	25.35	26	SAN FELIPE	1	0.82
4	SAN MIGUEL DE ALLENDE	29	15.32	27	VILLAGRÁN	0	0.00
5	SAN LUIS DE LA PAZ	13	9.93	28	TIERRA BLANCA	0	0.00
6	GUANAJUATO	20	9.77	29	TARANDACUARO	0	0.00
7	DOCTOR MORA	2	7.63	30	JERECUARO	0	0.00
8	SALAMANCA	23	7.58	31	HUANIMARO	0	0.00
9	JARAL DEL PROGRESO	3	7.02	32	APASEO EL GRANDE	0	0.00
10	SAN DIEGO DE LA UNIÓN	3	7.01	33	ATARJEJA	0	0.00
11	SAN FRANCISCO DEL RINCÓN	9	6.98	34	SANTIAGO MARAVATIO	0	0.00
12	CUERÁMARO	2	6.46	35	CORONEO	0	0.00
13	ROMITA	4	6.22	36	APASEO EL ALTO	0	0.00
14	DOLORES HIDALGO CIN	8	4.87	37	TARIMORO	0	0.00
15	PURÍSIMA DEL RINCÓN	3	3.35	38	MANUEL DOBLADO	0	0.00
16	CORTAZAR	3	2.87	39	URIANGATO	0	0.00
17	VALLE DE SANTIAGO	4	2.52	40	MOROLEÓN	0	0.00
18	SANTA CRUZ DE JUVENTINO	2	2.19	41	VICTORIA	0	0.00
19	PÉNJAMO	3	1.82	42	OCAMPO	0	0.00
20	ACÁMBARO	2	1.62	43	XICHÚ	0	0.00
21	YURIRIA	1	1.31	44	SANTA CATARINA	0	0.00
22	LEÓN	22	1.27	45	COMONFORT	0	0.00
23	CELAYA	6	1.10	46	PUEBLO NUEVO	0	0.00

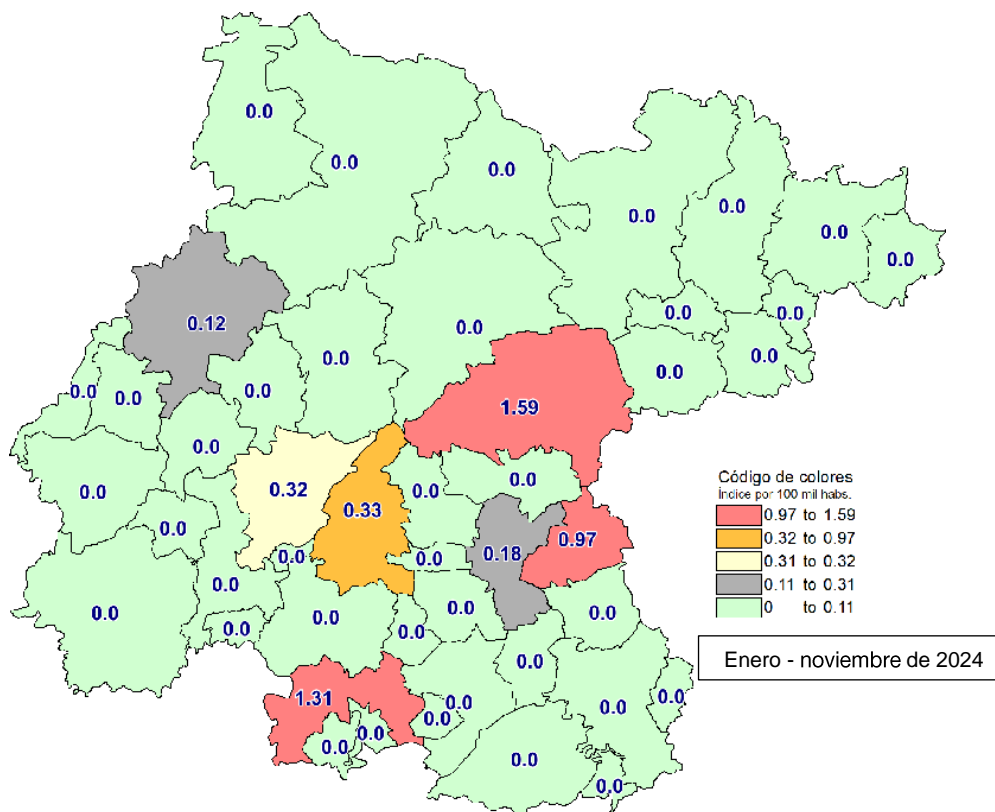
Fuente: Secretariado Ejecutivo del Sistema Nacional de Seguridad Pública.
Índice por cada 100 mil habitantes, con proyecciones de población de CONAPO.



SEGURIDAD

SECRETARÍA DE SEGURIDAD Y PAZ

ROBO A TRANSPORTISTA



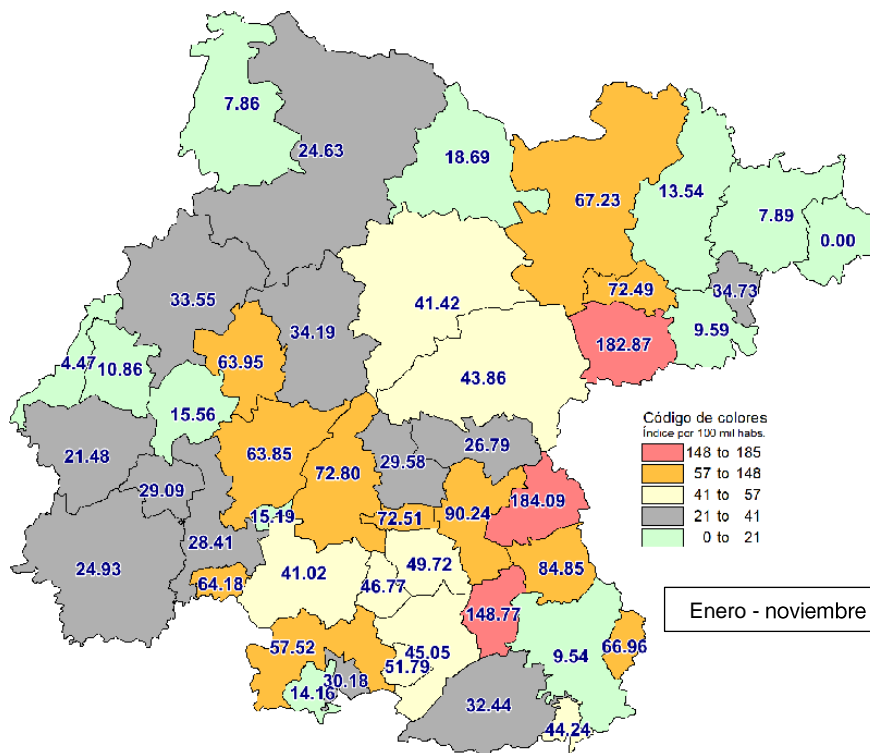
Robo a transportista

N°	Municipio	Incidencia	Índice	N°	Municipio	Incidencia	Índice
1	SAN MIGUEL DE ALLENDE	3	1.59	24	APASEO EL ALTO	0	0.00
2	YURIRIA	1	1.31	25	JARAL DEL PROGRESO	0	0.00
3	APASEO EL GRANDE	1	0.97	26	SAN DIEGO DE LA UNIÓN	0	0.00
4	SALAMANCA	1	0.33	27	JERÉCUARO	0	0.00
5	IRAPUATO	2	0.32	28	SAN FRANCISCO DEL RI	0	0.00
6	CELAYA	1	0.18	29	SILAO	0	0.00
7	LEÓN	2	0.12	30	SAN LUIS DE LA PAZ	0	0.00
8	ATARJEJA	0	0.00	31	TARANDACUAO	0	0.00
9	SAN JOSÉ ITURBIDE	0	0.00	32	SANTA CATARINA	0	0.00
10	SALVATIERRA	0	0.00	33	TIERRA BLANCA	0	0.00
11	CORTAZAR	0	0.00	34	SANTIAGO MARAVATIO	0	0.00
12	SANTA CRUZ DE JUVENTINO	0	0.00	35	VALLE DE SANTIAGO	0	0.00
13	CUERÁMARO	0	0.00	36	VILLAGRAN	0	0.00
14	ROMITA	0	0.00	37	TARIMORO	0	0.00
15	DOCTOR MORA	0	0.00	38	MANUEL DOBLADO	0	0.00
16	SAN FELIPE	0	0.00	39	URIANGATO	0	0.00
17	DOLORES HIDALGO CIN	0	0.00	40	MOROLEÓN	0	0.00
18	COMONFORT	0	0.00	41	VICTORIA	0	0.00
19	GUANAJUATO	0	0.00	42	OCAMPO	0	0.00
20	CORONEO	0	0.00	43	XICHÚ	0	0.00
21	HUANIMARO	0	0.00	44	PENJAMO	0	0.00
22	PURÍSIMA DEL RINCÓN	0	0.00	45	ABASCOLO	0	0.00
23	ACÁMBARO	0	0.00	46	PUEBLO NUEVO	0	0.00

Fuente: Secretariado Ejecutivo del Sistema Nacional de Seguridad Pública.
Índice por cada 100 mil habitantes, con proyecciones de población de CONAPO.



ROBO DE VEHÍCULO



Enero - noviembre de 2024

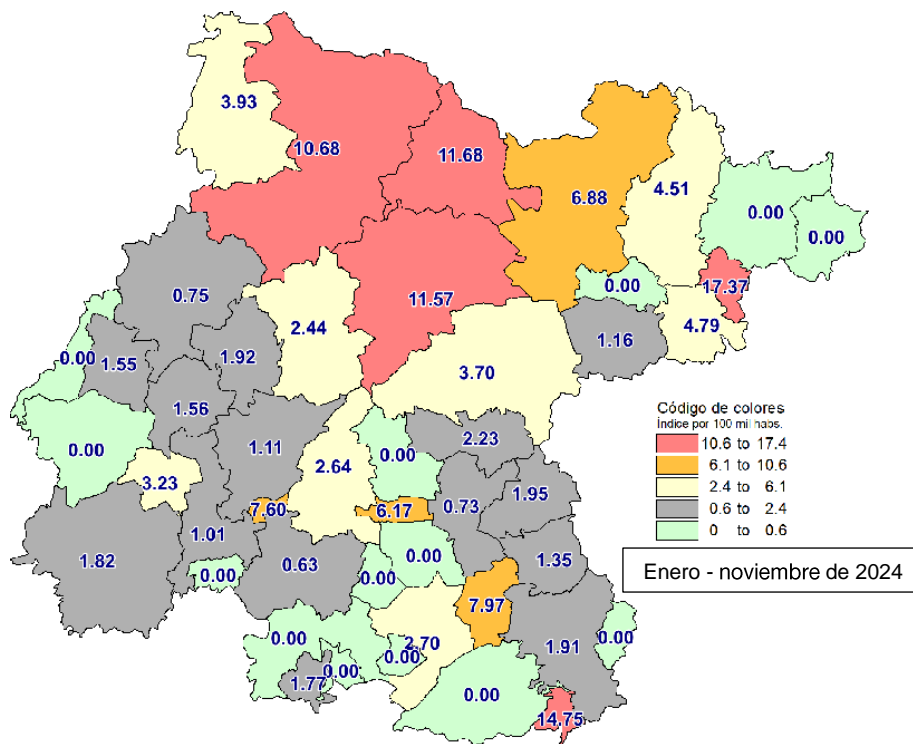
Robo de vehículo

N°	Municipio	Incidenia	Índice	N°	Municipio	Incidenia	Índice
1	APASEO EL GRANDE	189	184.09	24	GUANAJUATO	70	34.19
2	SAN JOSÉ ITURBIDE	158	182.87	25	LEÓN	581	33.55
3	TARIMORO	56	148.77	26	ACÁMBARO	40	32.44
4	CELAYA	494	90.24	27	URIANGATO	21	30.18
5	APASEO EL ALTO	63	84.85	28	SANTA CRUZ DE JUVEN	27	29.58
6	SALAMANCA	221	72.80	29	CUERÁMARO	9	29.09
7	VILLAGRAN	47	72.51	30	ABASOLO	28	28.41
8	DOCTOR MORA	19	72.49	31	COMONFORT	24	26.79
9	SAN LUIS DE LA PAZ	88	67.23	32	PÉNJAMO	41	24.93
10	CORONEO	9	66.96	33	SAN FELIPE	30	24.63
11	HUANIMARO	15	64.18	34	MANUEL DOBLADO	9	21.48
12	SILAO	133	63.95	35	SAN DIEGO DE LA UNIÓN	8	18.69
13	IRAPUATO	403	63.85	36	ROMITA	10	15.56
14	YURIRIA	44	57.52	37	PUEBLO NUEVO	2	15.19
15	SANTIAGO MARAVATIO	4	51.79	38	MOROLEÓN	8	14.16
16	CORTÁZAR	52	49.72	39	VICTORIA	3	13.54
17	JARAL DEL PROGRESO	20	46.77	40	SAN FRANCISCO DEL RI	14	10.86
18	SALVATIERRA	50	45.05	41	TIERRA BLANCA	2	9.59
19	TARANDACUAO	6	44.24	42	JERECUARO	5	9.54
20	SAN MIGUEL DE ALLENDE	83	43.86	43	XICHÚ	1	7.89
21	DOLORES HIDALGO GIN	68	41.42	44	OCAMPO	2	7.86
22	VALLE DE SANTIAGO	65	41.02	45	PURÍSIMA DEL RINCÓN	4	4.47
23	SANTA CATARINA	2	34.73	46	ATARJEJA	0	0.00

Fuente: Secretariado Ejecutivo del Sistema Nacional de Seguridad Pública.
Índice por cada 100 mil habitantes, con proyecciones de población de CONAPO.



ROBO DE GANADO



Robo de ganado

N°	Municipio	Incidencia	Índice	N°	Municipio	Incidencia	Índice
1	SANTA CATARINA	1	17.37	24	ROMITA	1	1.56
2	TARANDACUAD	2	14.75	25	SAN FRANCISCO DEL RI	2	1.56
3	SAN DIEGO DE LA UNIÓN	5	11.68	26	APASEO EL ALTO	1	1.35
4	DOLORES HIDALGO CIN	19	11.57	27	SAN JOSÉ ITURBIDE	1	1.16
5	SAN FELIPE	13	10.68	28	IRAPUATO	7	1.11
6	TARIMORO	3	7.97	29	ABASOLO	1	1.01
7	PUEBLO NUEVO	1	7.60	30	LEÓN	13	0.75
8	SAN LUIS DE LA PAZ	9	6.88	31	CELAYA	4	0.73
9	VILLAGRÁN	4	6.17	32	VALLE DE SANTIAGO	1	0.63
10	TIERRA BLANCA	1	4.79	33	CORONEO	0	0.00
11	VICTORIA	1	4.51	34	XICHÚ	0	0.00
12	OCAMPO	1	3.93	35	HUANÍMARO	0	0.00
13	SAN MIGUEL DE ALLENDE	7	3.70	36	ATARJEJA	0	0.00
14	CUERÁMARO	1	3.23	37	DOCTOR MORA	0	0.00
15	SALVATIERRA	3	2.70	38	SANTA CRUZ DE JUVEN	0	0.00
16	SALAMANCA	2	2.64	39	ACÁMBARO	0	0.00
17	GUANAJUATO	5	2.44	40	URIANGATO	0	0.00
18	COMONFORT	2	2.23	41	SANTIAGO MARAVATIO	0	0.00
19	APASEO EL GRANDE	2	1.95	42	PURÍSIMA DEL RINCÓN	0	0.00
20	SILAO	4	1.92	43	MANUEL DOBLADO	0	0.00
21	JERÉCUARO	1	1.91	44	YURIRIA	0	0.00
22	PÉNJAMO	3	1.82	45	JARAL DEL PROGRESO	0	0.00
23	MORCLEÓN	1	1.77	46	CORTAZAR	0	0.00

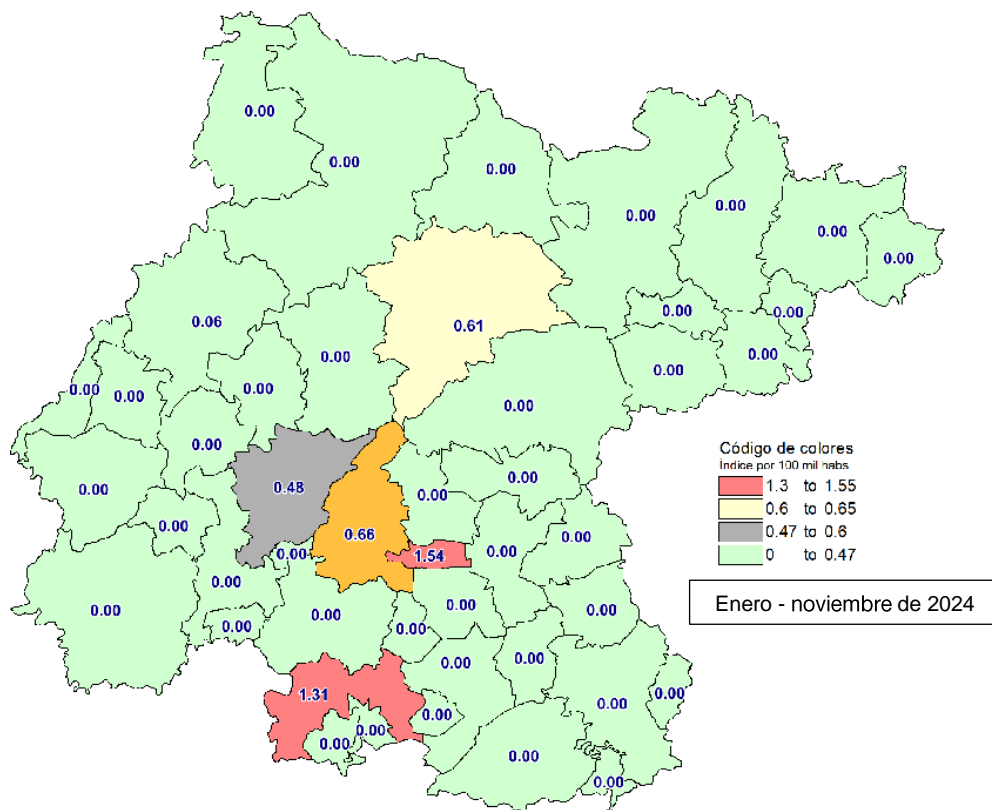
Fuente: Secretariado Ejecutivo del Sistema Nacional de Seguridad Pública.
Índice por cada 100 mil habitantes, con proyecciones de población de CONAPO.



SEGURIDAD

SECRETARÍA DE SEGURIDAD Y PAZ

SECUESTRO



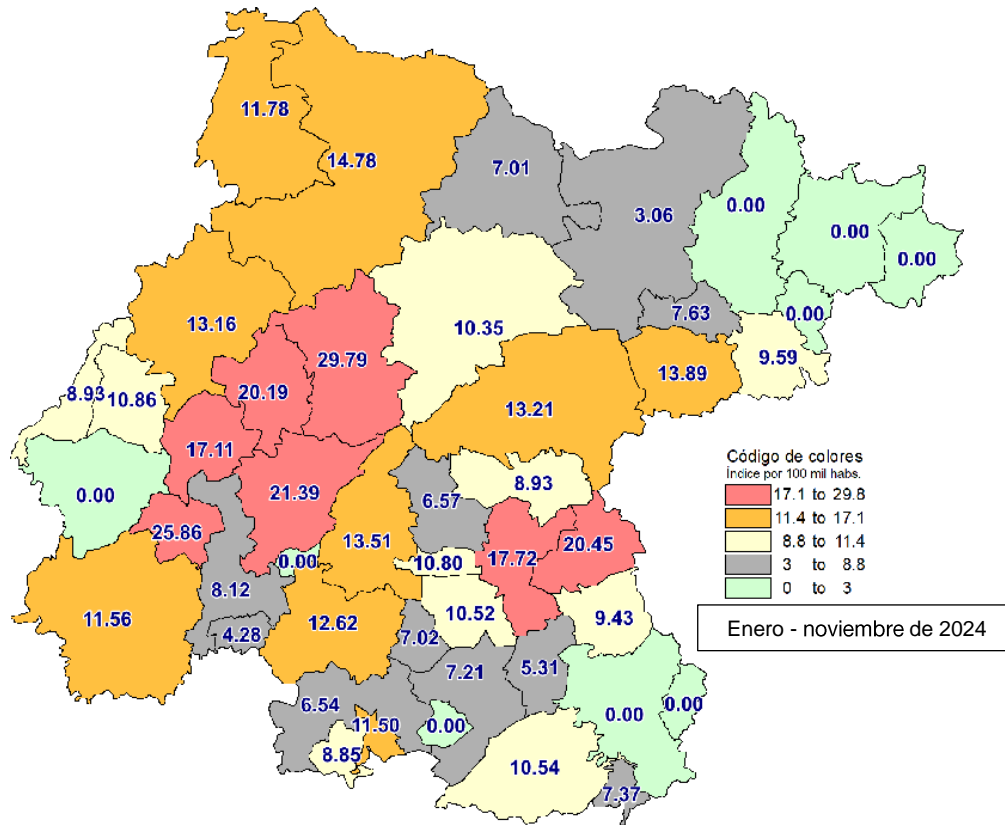
Secuestro

N°	Municipio	Incidencia	Índice	N°	Municipio	Incidencia	Índice
1	VILLAGRAN	1	1.54	24	APASEO EL ALTO	0	0.00
2	YURIRIA	1	1.31	25	SALVATIERRA	0	0.00
3	SALAMANCA	2	0.65	26	JARAL DEL PROGRESO	0	0.00
4	DOLORES HIDALGO CIN	1	0.61	27	SAN FELIPE	0	0.00
5	IRAPUATO	3	0.48	28	JERECUARO	0	0.00
6	LEÓN	1	0.06	29	SAN JOSÉ ITURBIDE	0	0.00
7	APASEO EL GRANDE	0	0.00	30	SILAO	0	0.00
8	SAN FRANCISCO DEL RINCÓN	0	0.00	31	SAN MIGUEL DE ALLENDE	0	0.00
9	CELAYA	0	0.00	32	TARANDACUARO	0	0.00
10	CORONEO	0	0.00	33	SANTA CRUZ DE JUVEN	0	0.00
11	SANTA CATARINA	0	0.00	34	TIERRA BLANCA	0	0.00
12	CORTAZAR	0	0.00	35	COMONFORT	0	0.00
13	PURISIMA DEL RINCÓN	0	0.00	36	VALLE DE SANTIAGO	0	0.00
14	CUERAMARO	0	0.00	37	TARIMORO	0	0.00
15	SAN DIEGO DE LA UNIÓN	0	0.00	38	MANUEL DOBLADO	0	0.00
16	DOCTOR MORA	0	0.00	39	URIANGATO	0	0.00
17	SAN LUIS DE LA PAZ	0	0.00	40	MOROLEÓN	0	0.00
18	AGAMBARO	0	0.00	41	VICTORIA	0	0.00
19	SANTIAGO MARAVATIO	0	0.00	42	OCAMPO	0	0.00
20	GUANAJUATO	0	0.00	43	XICHU	0	0.00
21	ATARJEJA	0	0.00	44	PENJAMO	0	0.00
22	HUANIMARO	0	0.00	45	ABASOLO	0	0.00
23	ROMITA	0	0.00	46	PUEBLO NUEVO	0	0.00

Fuente: Secretariado Ejecutivo del Sistema Nacional de Seguridad Pública.
Índice por cada 100 mil habitantes, con proyecciones de población de CONAPO.



VIOLACIÓN



Violación

N°	Municipio	Incidencia	Índice	N°	Municipio	Incidencia	Índice
1	GUANAJUATO	61	20.79	24	PURÍSIMA DEL RINCÓN	8	8.93
2	CUERÁMARO	8	25.86	25	COMONFORT	8	8.93
3	IRAPUATO	135	21.39	26	MOROLEÓN	5	8.85
4	APASEO EL GRANDE	21	20.45	27	ABASOLO	8	8.12
5	SILAO	42	20.19	28	DOCTOR MORA	2	7.63
6	CELAYA	97	17.72	29	TARANDACUARO	1	7.37
7	ROMITA	11	17.11	30	SALVATIERRA	8	7.21
8	SAN FELIPE	18	14.78	31	JARAL DEL PROGRESO	3	7.02
9	SAN JOSÉ ITURBIDE	12	13.89	32	SAN DIEGO DE LA UNIÓN	3	7.01
10	SALAMANCA	41	13.51	33	SANTA CRUZ DE JUVEN	6	6.57
11	SAN MIGUEL DE ALLENDE	25	13.21	34	YURIRIA	5	6.54
12	LEÓN	228	13.16	35	TARIMORO	2	5.31
13	VALLE DE SANTIAGO	20	12.62	36	HUANIMARO	1	4.28
14	OCAMPO	3	11.78	37	SAN LUIS DE LA PAZ	4	3.06
15	PENJAMO	19	11.56	38	JERÉCUARO	0	0.00
16	URIANGATO	8	11.50	39	SANTA CATARINA	0	0.00
17	SAN FRANCISCO DEL RINCÓN	14	10.86	40	ATARJEJA	0	0.00
18	VILLAGRÁN	7	10.80	41	XICHÚ	0	0.00
19	ACÁMBARO	13	10.54	42	VICTORIA	0	0.00
20	CORTAZAR	11	10.52	43	MANUEL DOBLADO	0	0.00
21	DOLORES HIDALGO CIN	17	10.35	44	CORONEO	0	0.00
22	TIERRA BLANCA	2	9.59	45	SANTIAGO MARAVATIO	0	0.00
23	APASEO EL ALTO	7	9.43	46	PUEBLO NUEVO	0	0.00

Fuente: Secretariado Ejecutivo del Sistema Nacional de Seguridad Pública.
Índice por cada 100 mil habitantes, con proyecciones de población de CONAPO.