



SEGURIDAD
SECRETARÍA DE SEGURIDAD Y PAZ

REPORTE DE INCIDENCIAS ÍNDICES MUNICIPALES

ENERO - DICIEMBRE DE 2024



GUANAJUATO

GOBIERNO DE LA GENTE

SECRETARÍA DE SEGURIDAD Y PAZ

DELITOS DE ALTO IMPACTO

MAPA NACIONAL



TODOS LOS DELITOS DE ALTO IMPACTO

Periodo de análisis enero - diciembre 2024

Posición	Estado	Índice
1	Baja California	817.52
2	Aguascalientes	778.85
3	México	761.05
4	Quintana Roo	669.59
5	Querétaro	667.85

Índice (denuncias x 100,000 habitantes)		Nivel delictivo	Código de color	Número de Estados
Desde	Hasta			
27.0	312.2	Muy bajo		13
312.2	361.0	Bajo		4
361.0	409.6	Medio		3
409.6	458.4	Alto		3
458.4	817.5	Muy Alto		9

Guanajuato ocupa el lugar 9 por índice, en el contexto nacional

con una incidencia de 32,860

con un índice de 511.34

Fuente: SESNSP

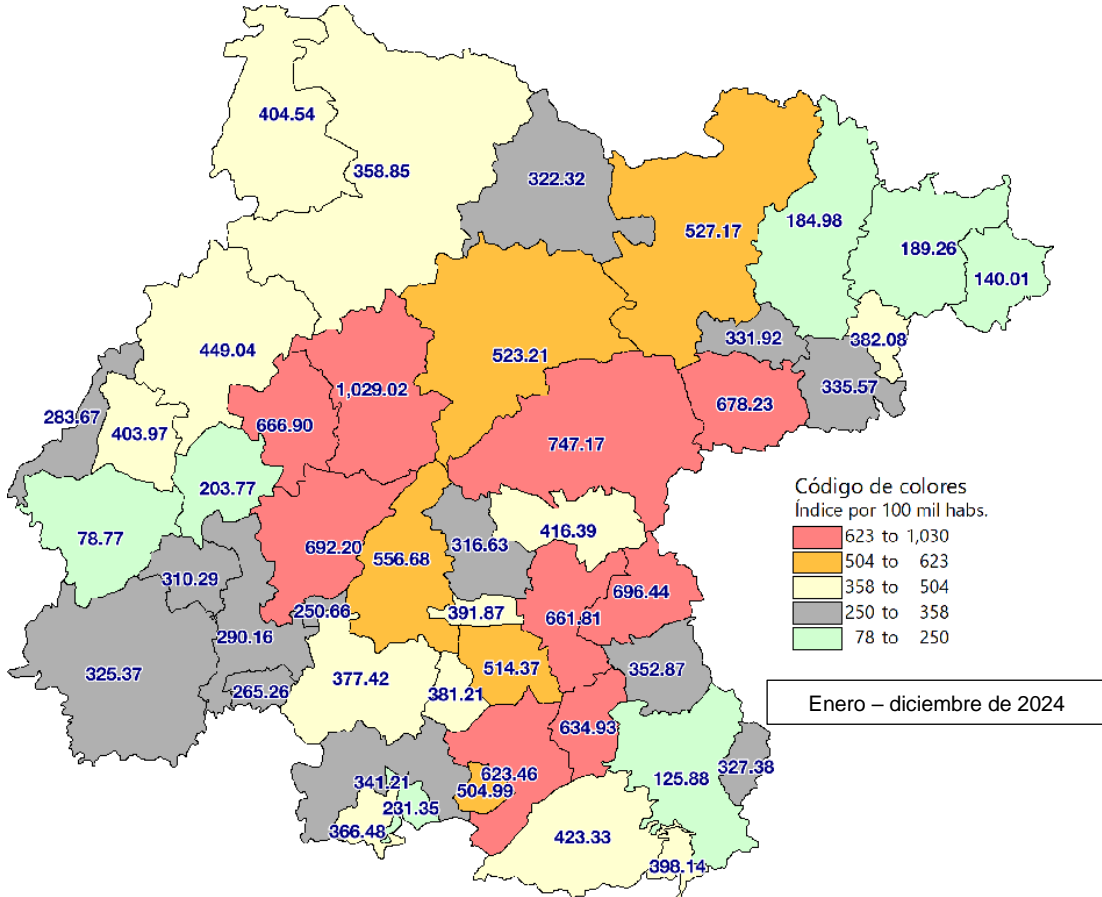
*Índices calculados con base en la estimación de población de CONAPO para medio año de 2024.



ÍNDICE DE DELITOS DE ALTO IMPACTO



ÍNDICE DE DELITOS DE ALTO IMPACTO



DAI

N°	Municipio	Índice	N°	Municipio	Índice
1	GUANAJUATO	1,029.02	24	VALLE DE SANTIAGO	377.42
2	SAN MIGUEL DE ALLENDE	747.17	25	MOROLEÓN	366.48
3	APASEO EL GRANDE	696.44	26	SAN FELIPE	358.85
4	IRAPUATO	692.20	27	APASEO EL ALTO	352.87
5	SAN JOSÉ ITURBIDE	678.23	28	YURIRIA	341.21
6	SILAO	666.90	29	TIERRA BLANCA	335.57
7	CELAYA	661.81	30	DOCTOR MORA	331.92
8	TARIMORO	634.93	31	CORONEO	327.38
9	SALVATIERRA	623.46	32	PÉNJAMO	325.37
10	SALAMANCA	556.68	33	SAN DIEGO DE LA UNIÓN	322.32
11	SAN LUIS DE LA PAZ	527.17	34	SANTA CRUZ DE JUVENTINO	316.63
12	DOLORES HIDALGO CIN	523.21	35	ROSAS	310.29
13	CORTAZAR	514.37	36	CUERÁMARO	310.29
14	SANTIAGO MARAVATIO	504.99	37	ABASOLO	290.16
15	LEÓN	449.04	38	PURÍSIMA DEL RINCÓN	283.67
16	ACÁMBARO	423.33	39	HUANÍMARO	265.26
17	COMONFORT	416.39	40	PUEBLO NUEVO	250.66
18	OCAMPO	404.54	41	URIANGATO	231.35
19	SAN FRANCISCO DEL RINCÓN	403.97	42	ROMITA	203.77
20	TARANDACUAO	398.14	43	XICHÚ	189.26
21	VILLAGRÁN	391.87	44	VICTORIA	184.98
22	SANTA CATARINA	382.08	45	ATARJEA	140.01
23	JARAL DEL PROGRESO	381.21	46	JERÉCUARO	125.88
				MANUEL DOBLADO	78.77



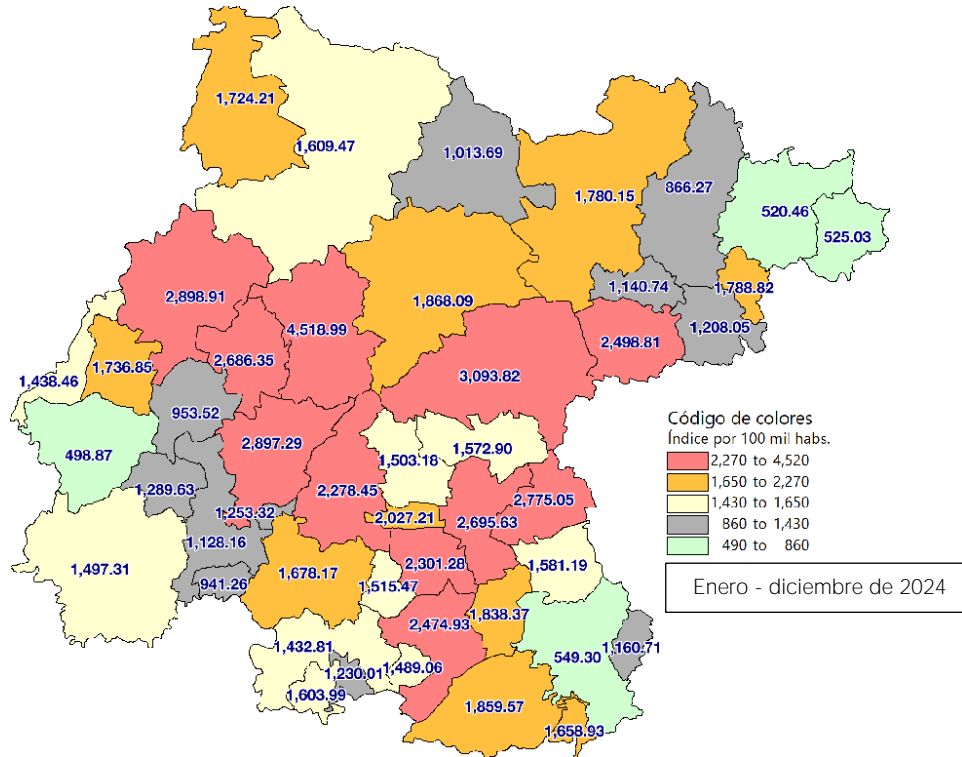
ÍNDICE DE DELITOS DEL FUERO COMÚN Y HOMICIDIO



SEGURIDAD

SECRETARÍA DE SEGURIDAD Y PAZ

ÍNDICE DELICTIVO DEL FUERO COMUN

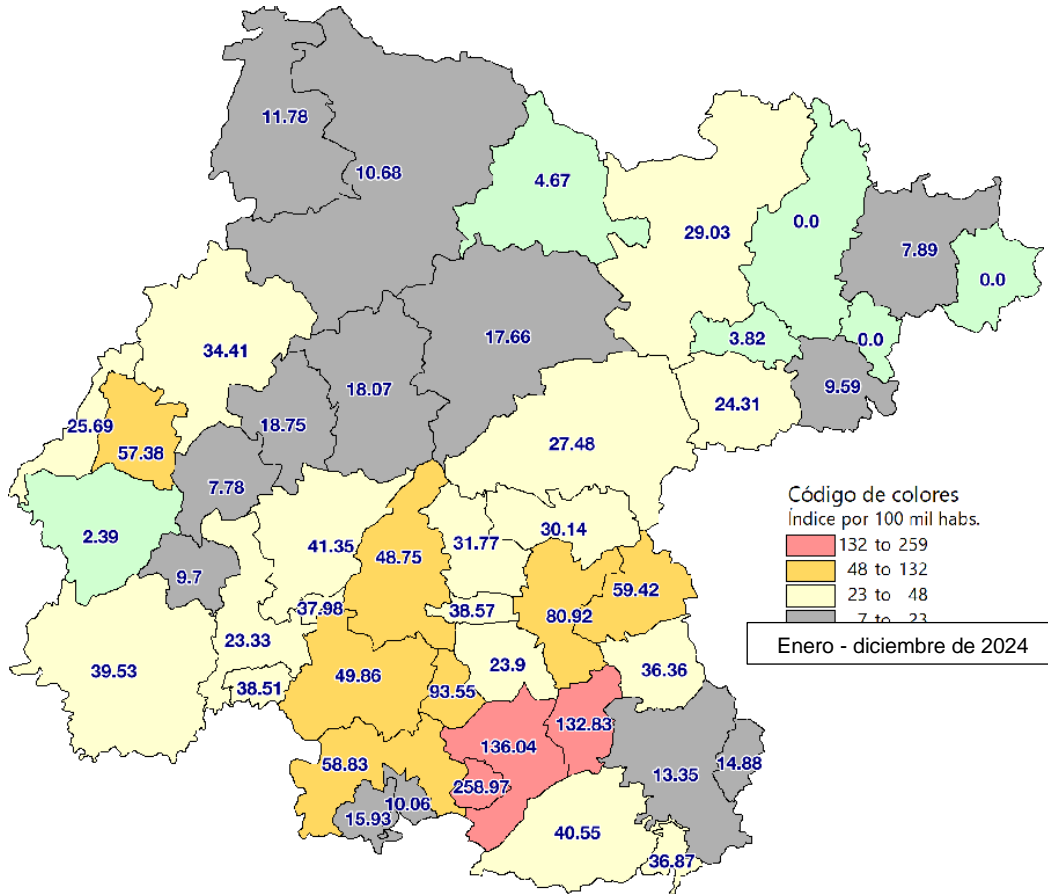


Índice delictivo

N°	Municipio	Índice	N°	Municipio	Índice
1	GUANAJUATO	4,518.99	24	APASEO EL ALTO	1,581.19
2	SAN MIGUEL DE ALLENDE	3,093.82	25	COMONFORT	1,572.90
3	LEÓN	2,898.91	26	JARAL DEL PROGRESO	1,515.47
4	IRAPUATO	2,897.29	27	SANTA CRUZ DE JUVENTINO ROSAS	1,503.18
5	APASEO EL GRANDE	2,775.05	28	PÉNJAMO	1,497.31
6	CELAYA	2,695.63	29	SANTIAGO MARAVATIO	1,489.06
7	SILAO	2,686.35	30	PURISIMA DEL RINCÓN	1,438.46
8	SAN JOSÉ ITURBIDE	2,498.81	31	YURIRIA	1,432.81
9	SALVATIERRA	2,474.93	32	CUERÁMARO	1,289.63
10	CORTAZAR	2,301.28	33	PUEBLO NUEVO	1,253.32
11	SALAMANCA	2,278.45	34	URIANGATO	1,230.01
12	VILLAGRÁN	2,027.21	35	TIERRA BLANCA	1,208.05
13	DOLORES HIDALGO CIN	1,868.09	36	CORONEO	1,160.71
14	ACÁMBARO	1,859.57	37	DOCTOR MORA	1,140.74
15	TARIMORO	1,838.37	38	ABASOLO	1,128.16
16	SANTA CATARINA	1,788.82	39	SAN DIEGO DE LA UNIÓN	1,013.69
17	SAN LUIS DE LA PAZ	1,780.15	40	ROMITA	953.52
18	SAN FRANCISCO DEL RINCÓN	1,736.85	41	HUANIMARO	941.26
19	OCAMPO	1,724.21	42	VICTORIA	866.27
20	VALLE DE SANTIAGO	1,678.17	43	JERÉCUARO	549.30
21	TARANDACUAO	1,658.93	44	ATARJEJA	525.03
22	SAN FELIPE	1,609.47	45	XICHÚ	520.46
23	MOROLEÓN	1,603.99	46	MANUEL DOBLADO	498.87



ÍNDICE DE HOMICIDIO DOLOSO



Homicidio doloso

N°	Municipio	Incidencia	Índice	N°	Municipio	Incidencia	Índice
1	SANTIAGO MARAVATIO	20	258.97	24	PURÍSIMA DEL RINCÓN	23	25.69
2	SALVATIERRA	151	136.04	25	SAN JOSÉ ITURBIDE	21	24.31
3	TARIMORO	50	132.83	26	CORTAZAR	25	23.90
4	JARAL DEL PROGRESO	40	93.55	27	ABASOLO	23	23.33
5	CELAYA	443	80.92	28	SILAO	39	18.75
6	APASEO EL GRANDE	61	59.42	29	GUANAJUATO	37	18.07
7	YURIRIA	45	58.83	30	DOLORES HIDALGO CIN	29	17.66
8	SAN FRANCISCO DEL RINCÓN	74	57.38	31	MOROLEÓN	9	15.93
9	VALLE DE SANTIAGO	79	49.86	32	CORONEO	2	14.88
10	SALAMANCA	148	48.75	33	JERÉCUARO	7	13.35
11	IRAPUATO	261	41.35	34	OCAMPO	3	11.78
12	ACÁMBARO	50	40.55	35	SAN FELIPE	13	10.68
13	PENJAMO	65	39.53	36	URIANGATO	7	10.06
14	VILLAGRÁN	25	38.57	37	CUERÁMARO	3	9.70
15	HUANÍMARO	9	38.51	38	TIERRA BLANCA	2	9.59
16	PUEBLO NUEVO	5	37.98	39	XICHÚ	1	7.89
17	TARANDACUAO	5	36.87	40	ROMITA	5	7.78
18	APASEO EL ALTO	27	36.36	41	SAN DIEGO DE LA UNIÓN	2	4.67
19	LEÓN	596	34.41	42	DOCTOR MORA	1	3.82
20	SANTA CRUZ DE JUVENTINO ROSAS	29	31.77	43	MANUEL DOBLADO	1	2.39
21	COMONFORT	27	30.14	44	SANTA CATARINA	0	0.00
22	SAN LUIS DE LA PAZ	38	29.03	45	VICTORIA	0	0.00
23	SAN MIGUEL DE ALLENDE	52	27.48	46	ATARJEJA	0	0.00

Fuente: Secretariado Ejecutivo del Sistema Nacional de Seguridad Pública.
Índice por cada 100 mil habitantes, con proyecciones de población de CONAPO.

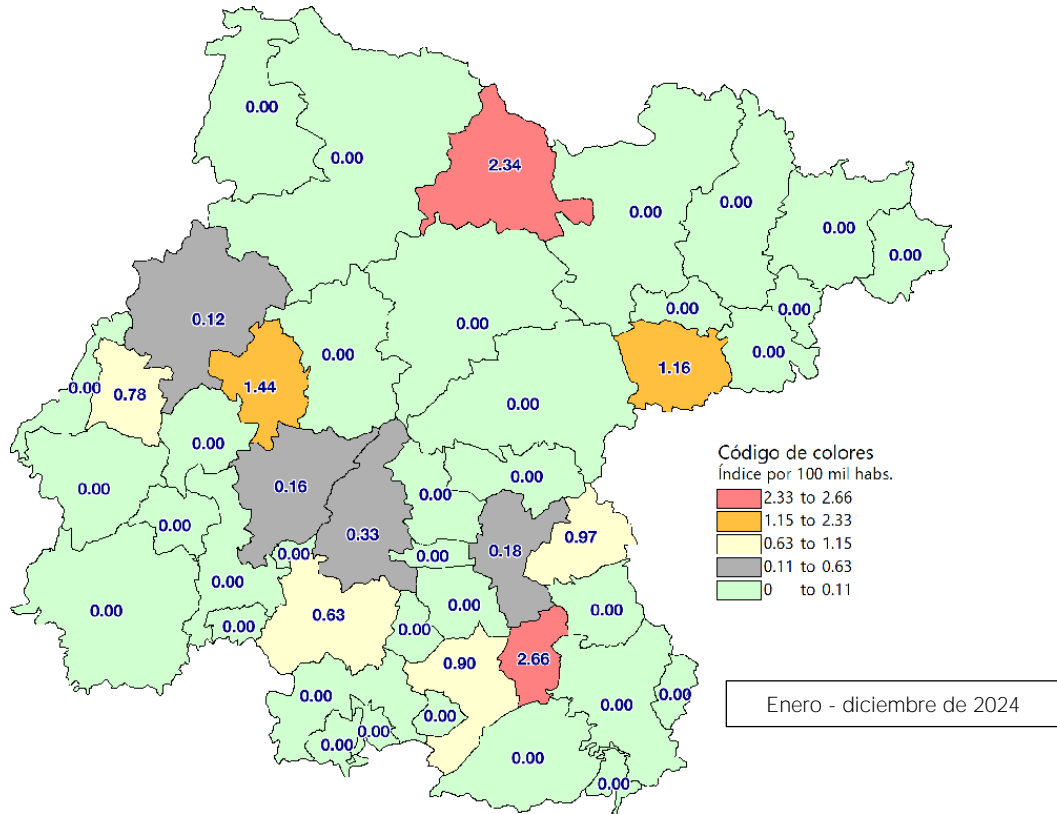


DELITOS DE ALTO IMPACTO POR MUNICIPIO

INCIDENCIA E ÍNDICE



FEMINICIDIO



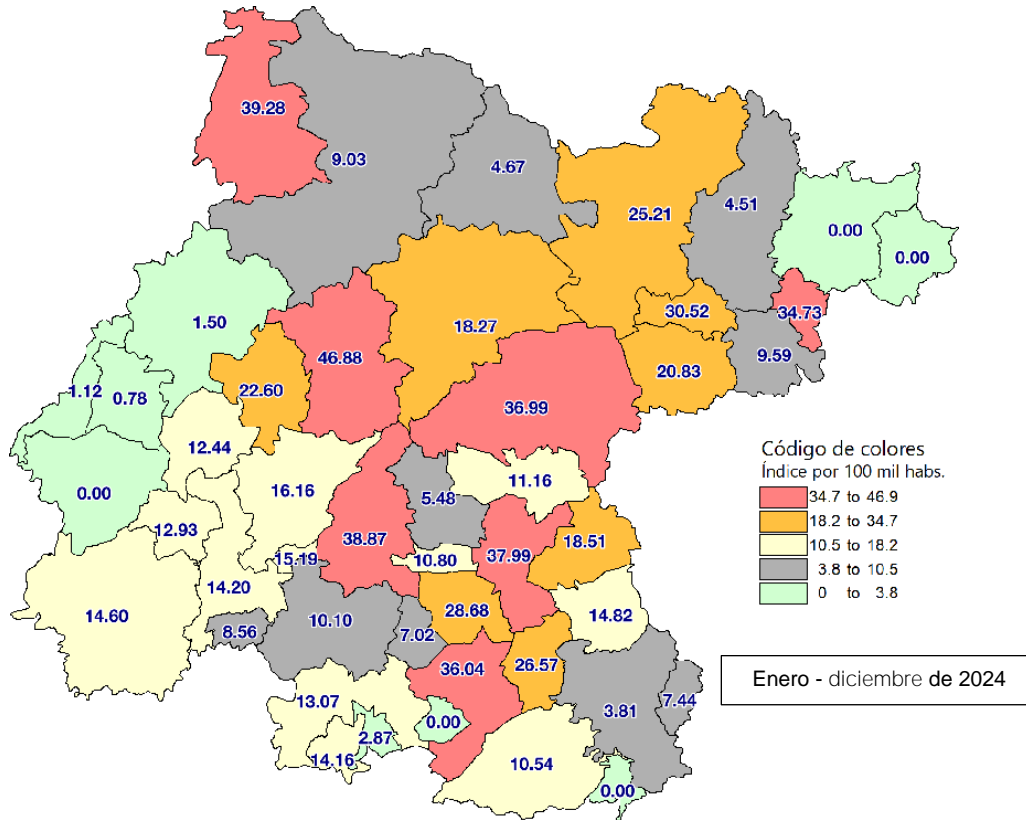
Feminicidio

N°	Municipio	Incidencia	Índice
1	TARIMORO	1	2.66
2	SAN DIEGO DE LA UNIÓN	1	2.34
3	SILAO	3	1.44
4	SAN JOSÉ ITURBIDE	1	1.16
5	APASEO EL GRANDE	1	0.97
6	SALVATIERRA	1	0.90
7	SAN FRANCISCO DEL RINCÓN	1	0.78
8	VALLE DE SANTIAGO	1	0.63
9	SALAMANCA	1	0.33
10	CELAYA	1	0.18
11	IRAPUATO	1	0.16
12	LEÓN	2	0.12
13	CUERÁMARO	0	0.00
14	GUANAJUATO	0	0.00
15	SAN LUIS DE LA PAZ	0	0.00
16	HUANÍMARO	0	0.00
17	CORONEO	0	0.00
18	ATARJEJA	0	0.00
19	DOCTOR MORA	0	0.00
20	JARAL DEL PROGRESO	0	0.00
21	SANTA CATARINA	0	0.00
22	JERÉCUARO	0	0.00
23	ROMITA	0	0.00

N°	Municipio	Incidencia	Índice
24	SANTIAGO MARAVATIO	0	0.00
25	CORTAZAR	0	0.00
26	APASEO EL ALTO	0	0.00
27	SAN FELIPE	0	0.00
28	TIERRA BLANCA	0	0.00
29	DOLORES HIDALGO CIN	0	0.00
30	COMONFORT	0	0.00
31	SAN MIGUEL DE ALLENDE	0	0.00
32	VILLAGRÁN	0	0.00
33	SANTA CRUZ DE JUVENTINO ROSAS	0	0.00
34	YURIRIA	0	0.00
35	PURÍSIMA DEL RINCÓN	0	0.00
36	ACÁMBARO	0	0.00
37	TARANDACUAO	0	0.00
38	MANUEL DOBLADO	0	0.00
39	URIANGATO	0	0.00
40	MOROLEÓN	0	0.00
41	VICTORIA	0	0.00
42	OCAMPO	0	0.00
43	XICHÚ	0	0.00
44	PÉNJAMO	0	0.00
45	ABASOLO	0	0.00
46	PUEBLO NUEVO	0	0.00



EXTORSIÓN



Extorsión

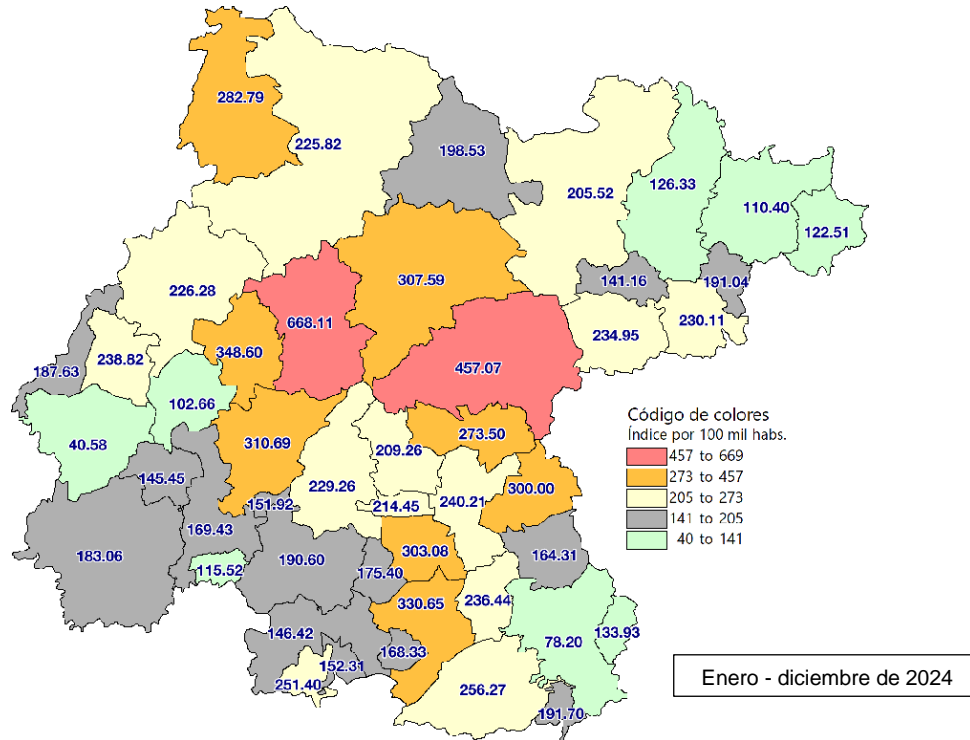
N°	Municipio	Incidencia	Índice
1	GUANAJUATO	96	46.88
2	OCAMPO	10	39.28
3	SALAMANCA	118	38.87
4	CELAYA	208	37.99
5	SAN MIGUEL DE ALLENDE	70	36.99
6	SALVATIERRA	40	36.04
7	SANTA CATARINA	2	34.73
8	DOCTOR MORA	8	30.52
9	CORTAZAR	30	28.68
10	TARIMORO	10	26.57
11	SAN LUIS DE LA PAZ	33	25.21
12	SILAO	47	22.60
13	SAN JOSÉ ITURBIDE	18	20.83
14	APASEO EL GRANDE	19	18.51
15	DOLORES HIDALGO CIN	30	18.27
16	IRAPUATO	102	16.16
17	PUEBLO NUEVO	2	15.19
18	APASEO EL ALTO	11	14.82
19	PÉNJAMO	24	14.60
20	ABASOLO	14	14.20
21	MOROLEÓN	8	14.16
22	YURIRIA	10	13.07
23	CUERÁMARO	4	12.93

N°	Municipio	Incidencia	Índice
24	ROMITA	8	12.44
25	COMONFORT	10	11.16
26	VILLAGRÁN	7	10.80
27	ACÁMBARO	13	10.54
28	VALLE DE SANTIAGO	16	10.10
29	TIERRA BLANCA	2	9.59
30	SAN FELIPE	11	9.03
31	HUANÍMARO	2	8.56
32	CORONEO	1	7.44
33	JARAL DEL PROGRESO	3	7.02
34	SANTA CRUZ DE JUVENTINO ROSAS	5	5.48
35	SAN DIEGO DE LA UNIÓN	2	4.67
36	VICTORIA	1	4.51
37	JERÉCUARO	2	3.81
38	URIANGATO	2	2.87
39	LEÓN	26	1.50
40	PURÍSIMA DEL RINCÓN	1	1.12
41	SAN FRANCISCO DEL RINCÓN	1	0.78
42	ATARJEJA	0	0.00
43	XICHÚ	0	0.00
44	MANUEL DOBLADO	0	0.00
45	TARANDACUAO	0	0.00
46	SANTIAGO MARAVATIO	0	0.00

Fuente: Secretariado Ejecutivo del Sistema Nacional de Seguridad Pública.
Índice por cada 100 mil habitantes, con proyecciones de población de CONAPO.



LESIONES DOLOSAS



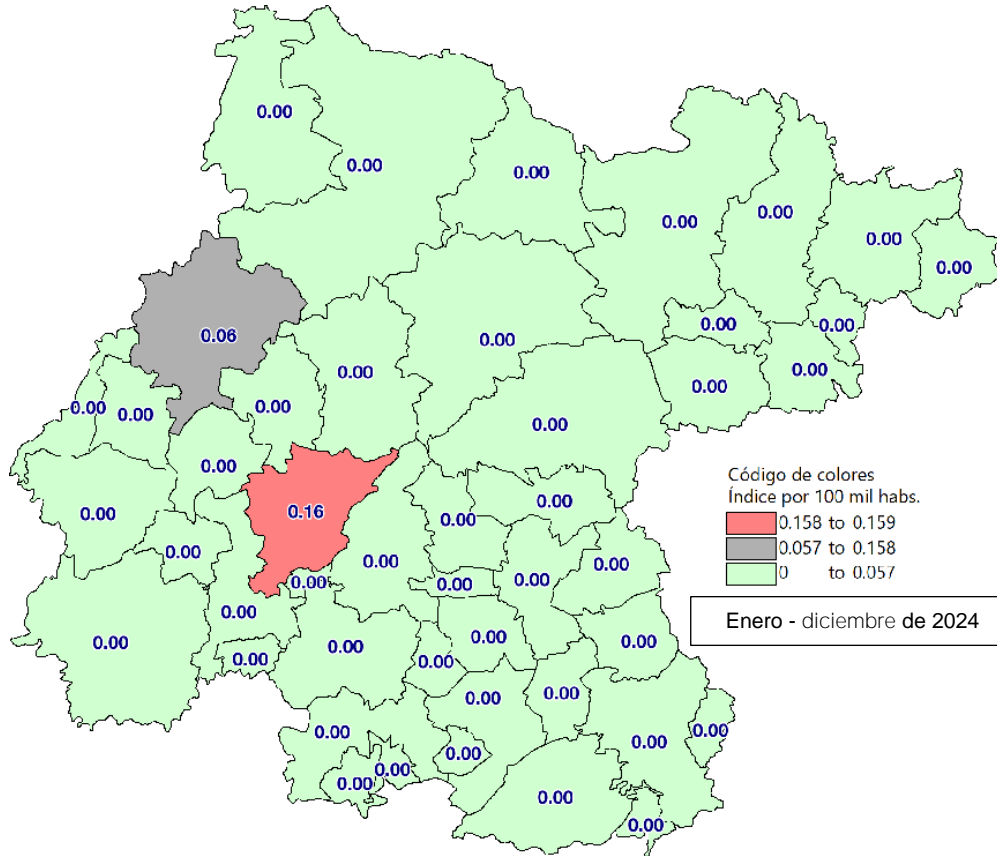
Lesiones dolosas

N°	Municipio	Incidencia	Índice	N°	Municipio	Incidencia	Índice
1	GUANAJUATO	1,368	668.11	24	SAN DIEGO DE LA UNIÓN	85	198.53
2	SAN MIGUEL DE ALLENDE	865	457.07	25	TARANDACUAO	26	191.70
3	SILAO	725	348.60	26	SANTA CATARINA	11	191.04
4	SALVATIERRA	367	330.65	27	VALLE DE SANTIAGO	302	190.60
5	IRAPUATO	1,961	310.69	28	PURÍSIMA DEL RINCÓN	168	187.63
6	DOLORES HIDALGO CIN	505	307.59	29	PÉNJAMO	301	183.06
7	CORTAZAR	317	303.08	30	JARAL DEL PROGRESO	75	175.40
8	APASEO EL GRANDE	308	300.00	31	ABASOLO	167	169.43
9	OCAMPO	72	282.79	32	SANTIAGO MARAVATIO	13	168.33
10	COMONFORT	245	273.50	33	APASEO EL ALTO	122	164.31
11	ACÁMBARO	316	256.27	34	URIANGATO	106	152.31
12	MOROLEÓN	142	251.40	35	PUEBLO NUEVO	20	151.92
13	CELAYA	1,315	240.21	36	YURIRIA	112	146.42
14	SAN FRANCISCO DEL RINCÓN	308	238.82	37	CUERÁMARO	45	145.45
15	TARIMORO	89	236.44	38	DOCTOR MORA	37	141.16
16	SAN JOSÉ ITURBIDE	203	234.95	39	CORONEO	18	133.93
17	TIERRA BLANCA	48	230.11	40	VICTORIA	28	126.33
18	SALAMANCA	696	229.26	41	ATARJEA	7	122.51
19	LEÓN	3,919	226.28	42	HUANÍMARO	27	115.52
20	SAN FELIPE	275	225.82	43	XICHÚ	14	110.40
21	VILLAGRÁN	139	214.45	44	ROMITA	66	102.66
22	SANTA CRUZ DE JUVENTINO ROSAS	191	209.26	45	JERÉCUARO	41	78.20
23	SAN LUIS DE LA PAZ	269	205.52	46	MANUEL DOBLADO	17	40.58

Fuente: Secretariado Ejecutivo del Sistema Nacional de Seguridad Pública.
Índice por cada 100 mil habitantes, con proyecciones de población de CONAPO.



ROBO A BANCO

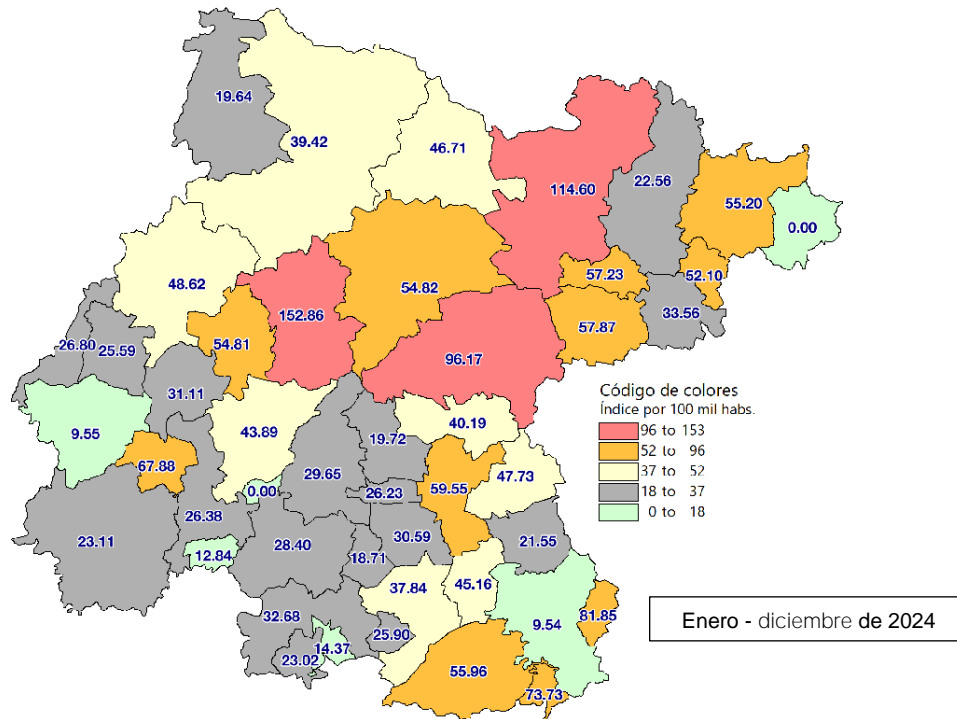


Robo a bancos

N°	Municipio	Incidencia	Índice	N°	Municipio	Incidencia	Índice
1	IRAPUATO	1	0.16	24	GUANAJUATO	0	0.00
2	LEÓN	1	0.06	25	SALVATIERRA	0	0.00
3	SANTA CATARINA	0	0.00	26	HUANÍMARO	0	0.00
4	SALAMANCA	0	0.00	27	SAN FELIPE	0	0.00
5	VILLAGRÁN	0	0.00	28	ACÁMBARO	0	0.00
6	APASEO EL GRANDE	0	0.00	29	SAN JOSÉ ITURBIDE	0	0.00
7	SAN FRANCISCO DEL RINCÓN	0	0.00	30	JARAL DEL PROGRESO	0	0.00
8	ATARJEJA	0	0.00	31	SAN MIGUEL DE ALLENDE	0	0.00
9	TIERRA BLANCA	0	0.00	32	JERÉCUARO	0	0.00
10	CELAYA	0	0.00	33	SANTA CRUZ DE JUVENTINO ROSAS	0	0.00
11	PURÍSIMA DEL RINCÓN	0	0.00	34	SILAO	0	0.00
12	COMONFORT	0	0.00	35	APASEO EL ALTO	0	0.00
13	SAN DIEGO DE LA UNIÓN	0	0.00	36	TARANDACUAO	0	0.00
14	CORONEO	0	0.00	37	TARIMORO	0	0.00
15	SAN LUIS DE LA PAZ	0	0.00	38	MANUEL DOBLADO	0	0.00
16	CORTAZAR	0	0.00	39	URIANGATO	0	0.00
17	SANTIAGO MARAVATIO	0	0.00	40	MOROLEÓN	0	0.00
18	CUERÁMARO	0	0.00	41	VICTORIA	0	0.00
19	VALLE DE SANTIAGO	0	0.00	42	OCAMPO	0	0.00
20	DOCTOR MORA	0	0.00	43	XICHÚ	0	0.00
21	YURIRIA	0	0.00	44	PÉNJAMO	0	0.00
22	DOLORES HIDALGO CIN	0	0.00	45	ABASOLO	0	0.00
23	ROMITA	0	0.00	46	PUEBLO NUEVO	0	0.00

Fuente: Secretariado Ejecutivo del Sistema Nacional de Seguridad Pública.
Índice por cada 100 mil habitantes, con proyecciones de población de CONAPO.

ROBO A CASA HABITACIÓN

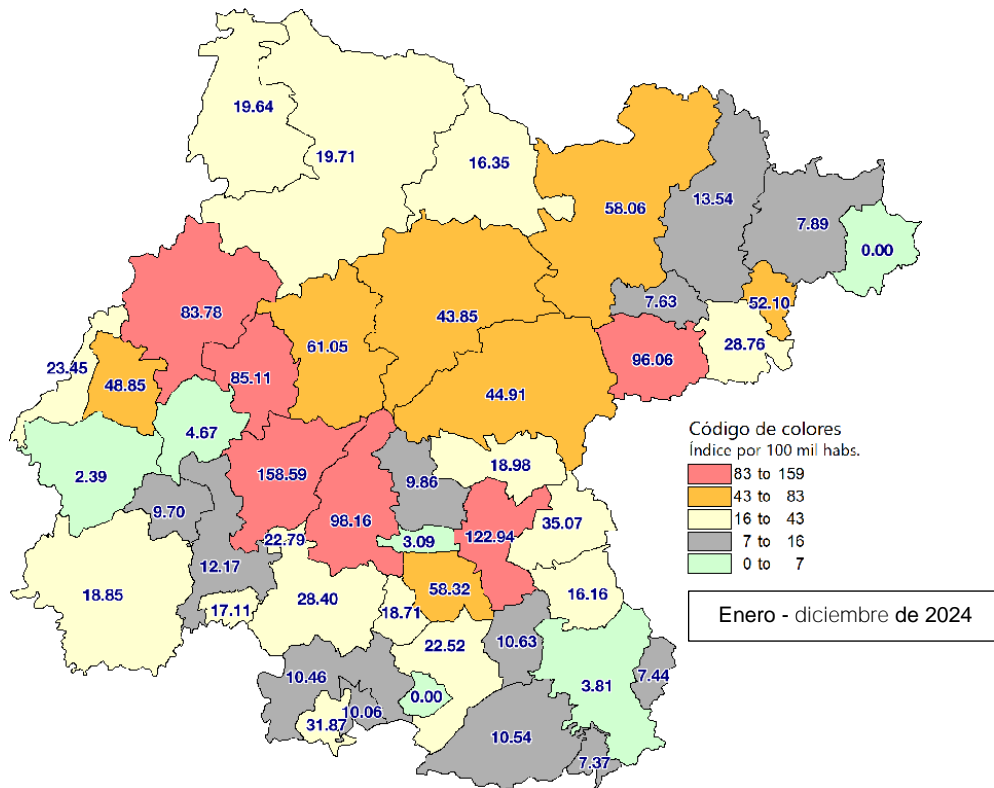


Robo a casa habitación

N°	Municipio	Incidencia	Índice	N°	Municipio	Incidencia	Índice
1	GUANAJUATO	313	152.86	24	YURIRIA	25	32.68
2	SAN LUIS DE LA PAZ	150	114.60	25	ROMITA	20	31.11
3	SAN MIGUEL DE ALLENDE	182	96.17	26	CORTAZAR	32	30.59
4	CORONEO	11	81.85	27	SALAMANCA	90	29.65
5	TARANDACUAO	10	73.73	28	VALLE DE SANTIAGO	45	28.40
6	CUERÁMARO	21	67.88	29	PURÍSIMA DEL RINCÓN	24	26.80
7	CELAYA	326	59.55	30	ABASOLO	26	26.38
8	SAN JOSÉ ITURBIDE	50	57.87	31	VILLAGRÁN	17	26.23
9	DOCTOR MORA	15	57.23	32	SANTIAGO MARAVATIO	2	25.90
10	ACÁMBARO	69	55.96	33	SAN FRANCISCO DEL RINCÓN	33	25.59
11	XICHÚ	7	55.20	34	PÉNJAMO	38	23.11
12	DOLORES HIDALGO CIN	90	54.82	35	MOROLEÓN	13	23.02
13	SILAO	114	54.81	36	VICTORIA	5	22.56
14	SANTA CATARINA	3	52.10	37	APASEO EL ALTO	16	21.55
15	LEÓN	842	48.62	38	SANTA CRUZ DE JUVENTINO ROSAS	18	19.72
16	APASEO EL GRANDE	49	47.73	39	OCAMPO	5	19.64
17	SAN DIEGO DE LA UNIÓN	20	46.71	40	JARAL DEL PROGRESO	8	18.71
18	TARIMORO	17	45.16	41	URIANGATO	10	14.37
19	IRAPUATO	277	43.89	42	HUANÍMARO	3	12.84
20	COMONFORT	36	40.19	43	MANUEL DOBLADO	4	9.55
21	SAN FELIPE	48	39.42	44	JERÉCUARO	5	9.54
22	SALVATIERRA	42	37.84	45	ATARJEA	0	0.00
23	TIERRA BLANCA	7	33.56	46	PUEBLO NUEVO	0	0.00

Fuente: Secretariado Ejecutivo del Sistema Nacional de Seguridad Pública.
Índice por cada 100 mil habitantes, con proyecciones de población de CONAPO.

ROBO A NEGOCIO



Robo a negocio

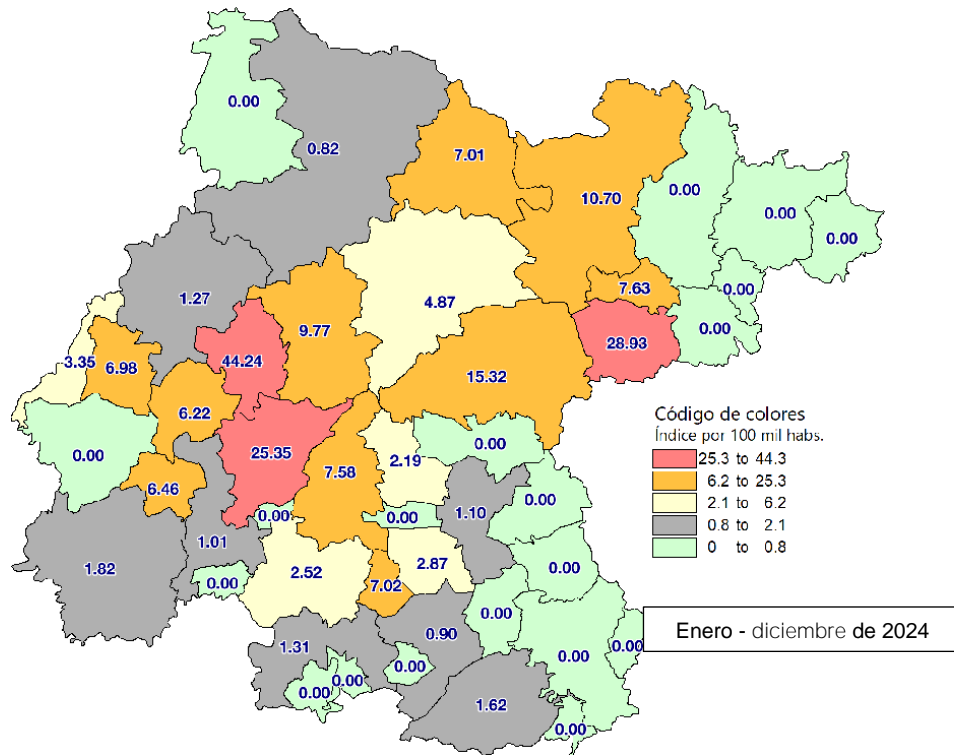
N°	Municipio	Incidencia	Índice
1	IRAPUATO	1,001	158.59
2	CELAYA	673	122.94
3	SALAMANCA	298	98.16
4	SAN JOSÉ ITURBIDE	83	96.06
5	SILAO	177	85.11
6	LEÓN	1,451	83.78
7	GUANAJUATO	125	61.05
8	CORTAZAR	61	58.32
9	SAN LUIS DE LA PAZ	76	58.06
10	SANTA CATARINA	3	52.10
11	SAN FRANCISCO DEL RINCÓN	63	48.85
12	SAN MIGUEL DE ALLENDE	85	44.91
13	DOLORES HIDALGO CIN	72	43.85
14	APASEO EL GRANDE	36	35.07
15	MOROLEÓN	18	31.87
16	TIERRA BLANCA	6	28.76
17	VALLE DE SANTIAGO	45	28.40
18	PURÍSIMA DEL RINCÓN	21	23.45
19	PUEBLO NUEVO	3	22.79
20	SALVATIERRA	25	22.52
21	SAN FELIPE	24	19.71
22	OCAMPO	5	19.64
23	COMONFORT	17	18.98

N°	Municipio	Incidencia	Índice
24	PÉNJAMO	31	18.85
25	JARAL DEL PROGRESO	8	18.71
26	HUANIMARO	4	17.11
27	SAN DIEGO DE LA UNIÓN	7	16.35
28	APASEO EL ALTO	12	16.16
29	VICTORIA	3	13.54
30	ABASOLO	12	12.17
31	TARÍMORO	4	10.63
32	ACÁMBARO	13	10.54
33	YURIRIA	8	10.46
34	URIANGATO	7	10.06
35	SANTA CRUZ DE JUVENTINO ROSAS	9	9.86
36	CUERÁMARO	3	9.70
37	XICHÚ	1	7.89
38	DOCTOR MORA	2	7.63
39	CORONEO	1	7.44
40	TARANDACUAO	1	7.37
41	ROMITA	3	4.67
42	JERÉCUARO	2	3.81
43	VILLAGRÁN	2	3.09
44	MANUEL DOBLADO	1	2.39
45	SANTIAGO MARAVATIO	0	0.00
46	ATARJEJA	0	0.00

Fuente: Secretariado Ejecutivo del Sistema Nacional de Seguridad Pública.
Índice por cada 100 mil habitantes, con proyecciones de población de CONAPO.



ROBO A TRANSEÚNTE



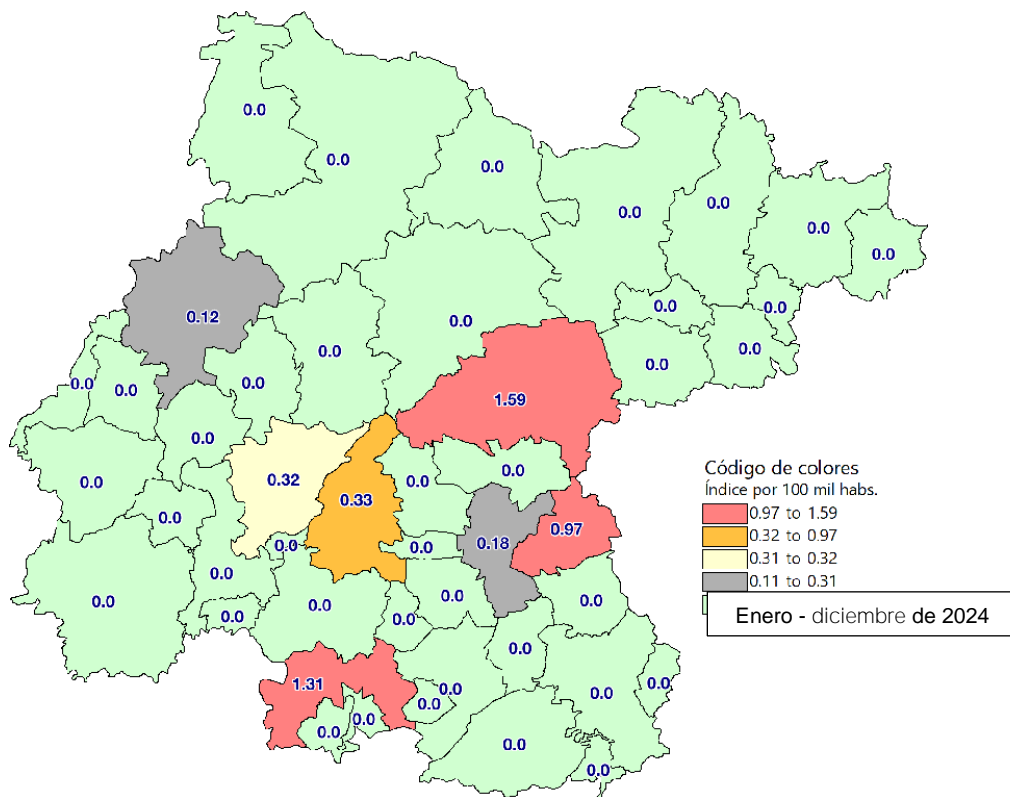
Robo a transeúnte

N°	Municipio	Incidencia	Índice
1	SILAO	92	44.24
2	SAN JOSÉ ITURBIDE	25	28.93
3	IRAPUATO	173	27.41
4	SAN MIGUEL DE ALLENDE	32	16.91
5	JARAL DEL PROGRESO	5	11.69
6	SAN LUIS DE LA PAZ	14	10.70
7	GUANAJUATO	20	9.77
8	SALAMANCA	24	7.91
9	ROMITA	5	7.78
10	SAN FRANCISCO DEL RINCÓN	10	7.75
11	DOCTOR MORA	2	7.63
12	SAN DIEGO DE LA UNIÓN	3	7.01
13	CUERÁMARO	2	6.46
14	DOLORES HIDALGO CIN	10	6.09
15	HUANÍMARO	1	4.28
16	PURÍSIMA DEL RINCÓN	3	3.35
17	VALLE DE SANTIAGO	5	3.16
18	CORTAZAR	3	2.87
19	YURIRIA	2	2.61
20	SANTA CRUZ DE JUVENTINO ROSAS	2	2.19
21	PÉNJAMO	3	1.82
22	ACÁMBARO	2	1.62
23	LEÓN	26	1.50

N°	Municipio	Incidencia	Índice
24	CELAYA	6	1.10
25	ABASOLO	1	1.01
26	SALVATIERRA	1	0.90
27	SAN FELIPE	1	0.82
28	ATARJEA	0	0.00
29	URIANGATO	0	0.00
30	TARIMORO	0	0.00
31	VICTORIA	0	0.00
32	COMONFORT	0	0.00
33	XICHÚ	0	0.00
34	SANTIAGO MARAVATIO	0	0.00
35	MANUEL DOBLADO	0	0.00
36	TARANDACUAO	0	0.00
37	MOROLEÓN	0	0.00
38	TIERRA BLANCA	0	0.00
39	OCAMPO	0	0.00
40	APASEO EL ALTO	0	0.00
41	CORONEO	0	0.00
42	VILLAGRÁN	0	0.00
43	SANTA CATARINA	0	0.00
44	JERÉCUARO	0	0.00
45	APASEO EL GRANDE	0	0.00
46	PUEBLO NUEVO	0	0.00

Fuente: Secretariado Ejecutivo del Sistema Nacional de Seguridad Pública.
Índice por cada 100 mil habitantes, con proyecciones de población de CONAPO.

ROBO A TRANSPORTISTA



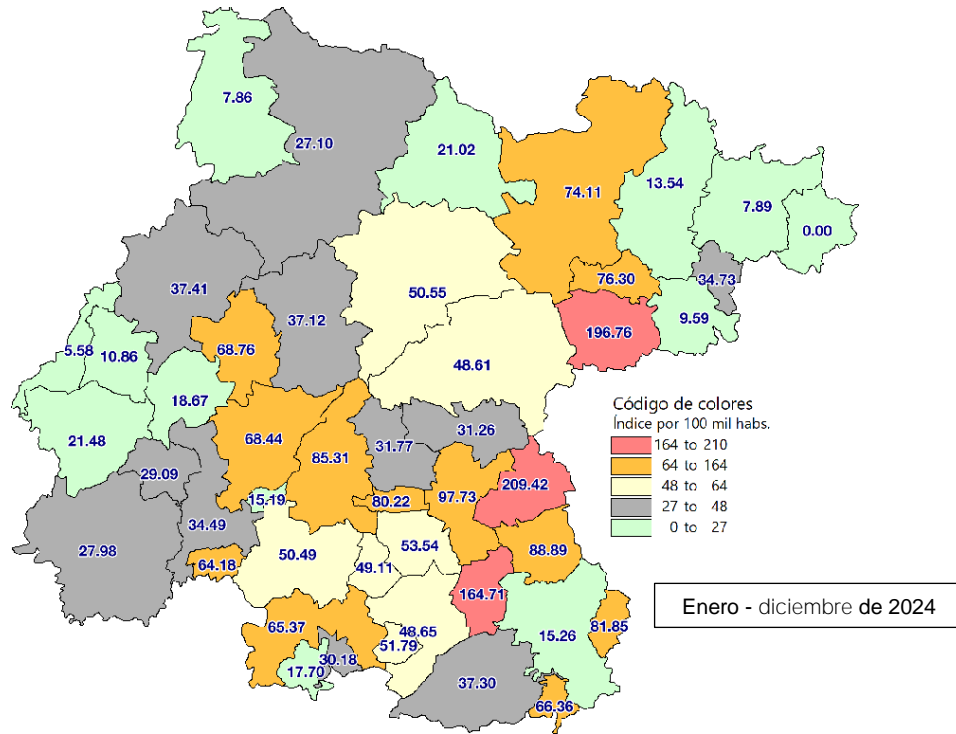
Robo a transportista

N°	Municipio	Incidencia	Índice
1	SAN MIGUEL DE ALLENDE	3	1.59
2	YURIRIA	1	1.31
3	APASEO EL GRANDE	1	0.97
4	SALAMANCA	1	0.33
5	IRAPUATO	2	0.32
6	CELAYA	1	0.18
7	LEÓN	2	0.12
8	ATARJEA	0	0.00
9	SAN JOSÉ ITURBIDE	0	0.00
10	SALVATIERRA	0	0.00
11	CORTAZAR	0	0.00
12	SANTA CRUZ DE JUVENTINO ROSAS	0	0.00
13	CUERAMARO	0	0.00
14	ROMITA	0	0.00
15	DOCTOR MORA	0	0.00
16	SAN FELIPE	0	0.00
17	DOLORES HIDALGO CIN	0	0.00
18	COMONFORT	0	0.00
19	GUANAJUATO	0	0.00
20	CORONEO	0	0.00
21	HUANÍMARO	0	0.00
22	PURÍSIMA DEL RINCÓN	0	0.00
23	ACÁMBARO	0	0.00

N°	Municipio	Incidencia	Índice
24	APASEO EL ALTO	0	0.00
25	JARAL DEL PROGRESO	0	0.00
26	SAN DIEGO DE LA UNIÓN	0	0.00
27	JERÉCUARO	0	0.00
28	SAN FRANCISCO DEL RINCÓN	0	0.00
29	SILAO	0	0.00
30	SAN LUIS DE LA PAZ	0	0.00
31	TARANDACUAO	0	0.00
32	SANTA CATARINA	0	0.00
33	TIERRA BLANCA	0	0.00
34	SANTIAGO MARAVATIO	0	0.00
35	VALLE DE SANTIAGO	0	0.00
36	VILLAGRÁN	0	0.00
37	TARIMORO	0	0.00
38	MANUEL DOBLADO	0	0.00
39	URIANGATO	0	0.00
40	MOROLEÓN	0	0.00
41	VICTORIA	0	0.00
42	OCAMPO	0	0.00
43	XICHÚ	0	0.00
44	PÉNJAMO	0	0.00
45	ABASOLO	0	0.00
46	PUEBLO NUEVO	0	0.00



ROBO DE VEHÍCULO



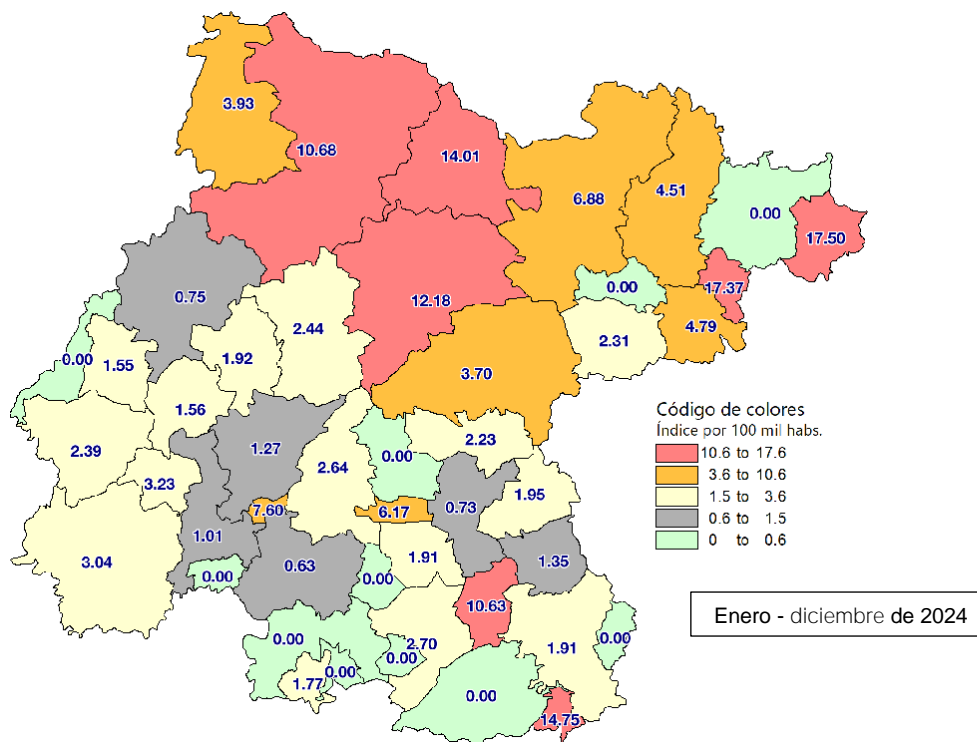
Robo de vehículo

N°	Municipio	Incidencia	Índice
1	APASEO EL GRANDE	215	209.42
2	SAN JOSÉ ITURBIDE	170	196.76
3	TARIMORO	62	164.71
4	CELAYA	535	97.73
5	APASEO EL ALTO	66	88.89
6	SALAMANCA	259	85.31
7	CORONEO	11	81.85
8	VILLAGRÁN	52	80.22
9	DOCTOR MORA	20	76.30
10	SAN LUIS DE LA PAZ	97	74.11
11	SILAO	143	68.76
12	IRAPUATO	432	68.44
13	TARANDACUAO	9	66.36
14	YURIRIA	50	65.37
15	HUANÍMARO	15	64.18
16	CORTAZAR	56	53.54
17	SANTIAGO MARAVATIO	4	51.79
18	DOLORES HIDALGO CIN	83	50.55
19	VALLE DE SANTIAGO	80	50.49
20	JARAL DEL PROGRESO	21	49.11
21	SALVATIERRA	54	48.65
22	SAN MIGUEL DE ALLENDE	92	48.61
23	LEÓN	648	37.41

N°	Municipio	Incidencia	Índice
24	ACÁMBARO	46	37.30
25	GUANAJUATO	76	37.12
26	SANTA CATARINA	2	34.73
27	ABASOLO	34	34.49
28	SANTA CRUZ DE JUVENTINO ROSAS	29	31.77
29	COMONFORT	28	31.26
30	URIANGATO	21	30.18
31	CUERÁMARO	9	29.09
32	PÉNJAMO	46	27.98
33	SAN FELIPE	33	27.10
34	MANUEL DOBLADO	9	21.48
35	SAN DIEGO DE LA UNIÓN	9	21.02
36	ROMITA	12	18.67
37	MOROLEÓN	10	17.70
38	JERÉCUARO	8	15.26
39	PUEBLO NUEVO	2	15.19
40	VICTORIA	3	13.54
41	SAN FRANCISCO DEL RINCÓN	14	10.86
42	TIERRA BLANCA	2	9.59
43	XICHÚ	1	7.89
44	OCAMPO	2	7.86
45	PURÍSIMA DEL RINCÓN	5	5.58
46	ATARJEJA	0	0.00

Fuente: Secretariado Ejecutivo del Sistema Nacional de Seguridad Pública.
Índice por cada 100 mil habitantes, con proyecciones de población de CONAPO.

ROBO DE GANADO

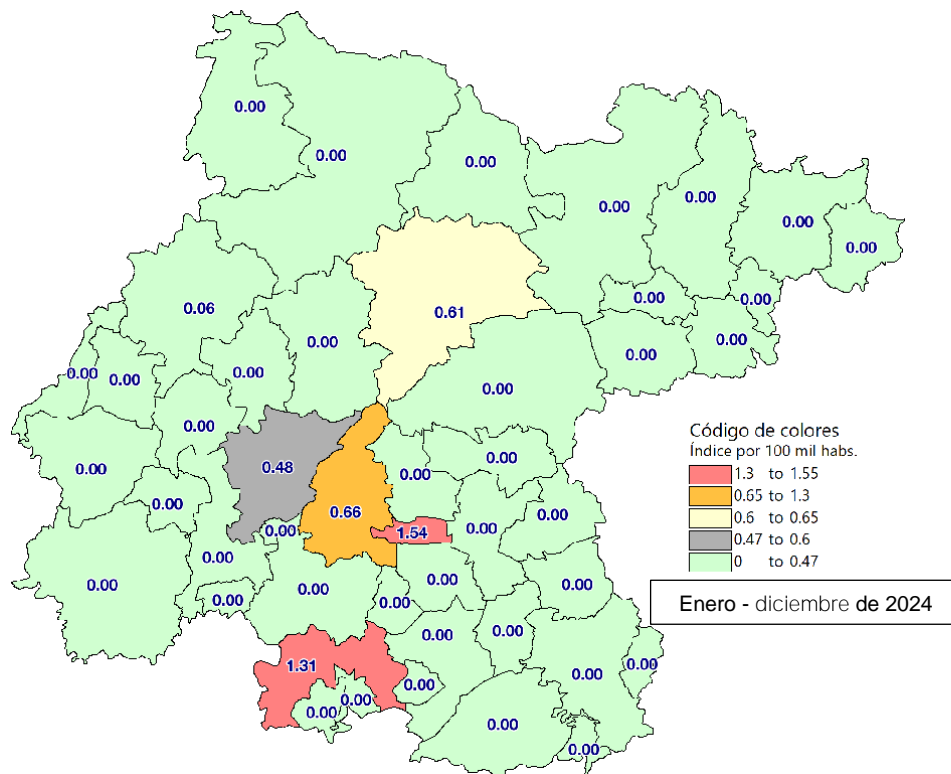


Robo de ganado

N°	Municipio	Incidencia	Índice	N°	Municipio	Incidencia	Índice
1	ATARJEA	1	17.50	24	SILAO	4	1.92
2	SANTA CATARINA	1	17.37	25	CORTAZAR	2	1.91
3	TARANDACUAO	2	14.75	26	JERÉCUARO	1	1.91
4	SAN DIEGO DE LA UNIÓN	6	14.01	27	MOROLEÓN	1	1.77
5	DOLORES HIDALGO CIN	20	12.18	28	ROMITA	1	1.56
6	SAN FELIPE	13	10.68	29	SAN FRANCISCO DEL RINCÓN	2	1.55
7	TARIMORO	4	10.63	30	APASEO EL ALTO	1	1.35
8	PUEBLO NUEVO	1	7.60	31	IRAPUATO	8	1.27
9	SAN LUIS DE LA PAZ	9	6.88	32	ABASOLO	1	1.01
10	VILLAGRÁN	4	6.17	33	LEÓN	13	0.75
11	TIERRA BLANCA	1	4.79	34	CELAYA	4	0.73
12	VICTORIA	1	4.51	35	VALLE DE SANTIAGO	1	0.63
13	OCAMPO	1	3.93	36	YURIRIA	0	0.00
14	SAN MIGUEL DE ALLENDE	7	3.70	37	ACÁMBARO	0	0.00
15	CUERÁMARO	1	3.23	38	SANTIAGO MARAVATIO	0	0.00
16	PÉNJAMO	5	3.04	39	URIANGATO	0	0.00
17	SALVATIERRA	3	2.70	40	DOCTOR MORA	0	0.00
18	SALAMANCA	8	2.64	41	JARAL DEL PROGRESO	0	0.00
19	GUANAJUATO	5	2.44	42	PURÍSIMA DEL RINCÓN	0	0.00
20	MANUEL DOBLADO	1	2.39	43	SANTA CRUZ DE JUVENTINO ROSAS	0	0.00
21	SAN JOSÉ ITURBIDE	2	2.31	44	XICHÚ	0	0.00
22	COMONFORT	2	2.23	45	CORONEO	0	0.00
23	APASEO EL GRANDE	2	1.95	46	HUANÍMARO	0	0.00

Fuente: Secretariado Ejecutivo del Sistema Nacional de Seguridad Pública.
Índice por cada 100 mil habitantes, con proyecciones de población de CONAPO.

SECUESTRO



Secuestro

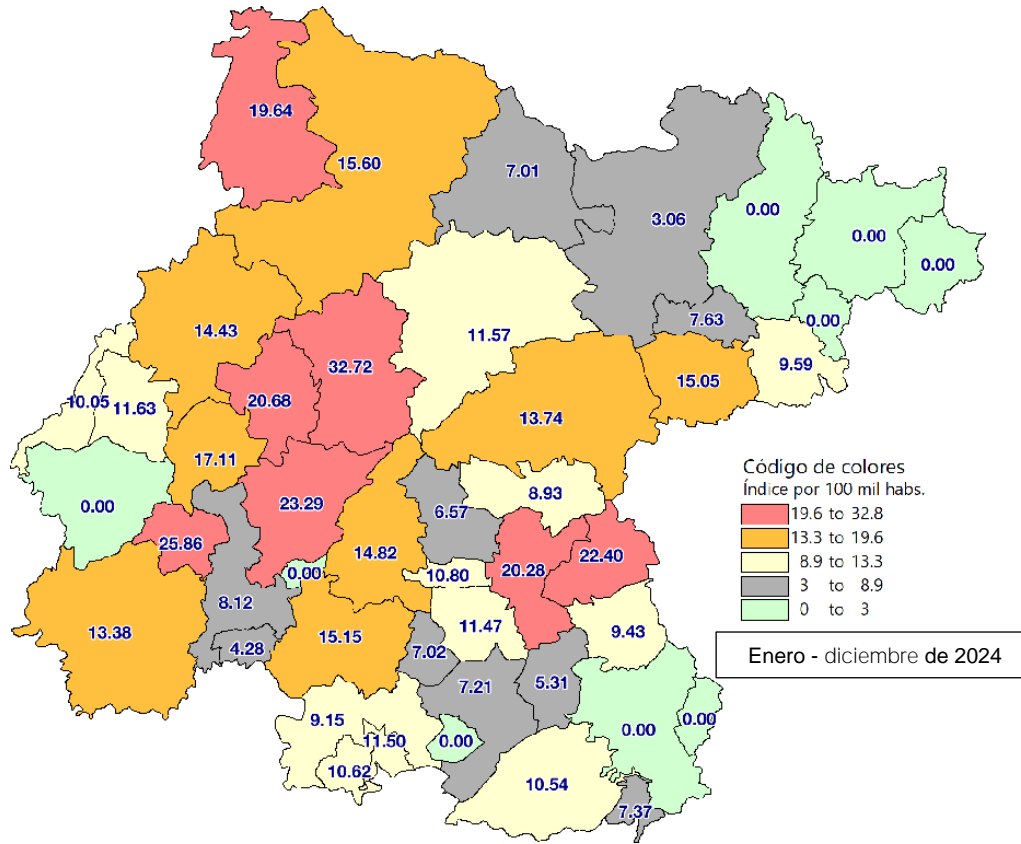
N°	Municipio	Incidencia	Índice
1	VILLAGRÁN	1	1.54
2	YURIRIA	1	1.31
3	SALAMANCA	2	0.66
4	DOLORES HIDALGO CIN	1	0.61
5	IRAPUATO	3	0.48
6	LEÓN	1	0.06
7	APASEO EL GRANDE	0	0.00
8	SAN FRANCISCO DEL RINCÓN	0	0.00
9	CELAYA	0	0.00
10	CORONEO	0	0.00
11	SANTA CATARINA	0	0.00
12	CORTAZAR	0	0.00
13	PURÍSIMA DEL RINCÓN	0	0.00
14	CUERÁMARO	0	0.00
15	SAN DIEGO DE LA UNIÓN	0	0.00
16	DOCTOR MORA	0	0.00
17	SAN LUIS DE LA PAZ	0	0.00
18	ACÁMBARO	0	0.00
19	SANTIAGO MARAVATIO	0	0.00
20	GUANAJUATO	0	0.00
21	ATARJEA	0	0.00
22	HUANÍMARO	0	0.00
23	ROMITA	0	0.00

N°	Municipio	Incidencia	Índice
24	APASEO EL ALTO	0	0.00
25	SALVATIERRA	0	0.00
26	JARAL DEL PROGRESO	0	0.00
27	SAN FELIPE	0	0.00
28	JERÉCUARO	0	0.00
29	SAN JOSÉ ITURBIDE	0	0.00
30	SILAO	0	0.00
31	SAN MIGUEL DE ALLENDE	0	0.00
32	TARANDACUAO	0	0.00
33	SANTA CRUZ DE JUVENTINO ROSAS	0	0.00
34	TIERRA BLANCA	0	0.00
35	COMONFORT	0	0.00
36	VALLE DE SANTIAGO	0	0.00
37	TARIMORO	0	0.00
38	MANUEL DOBLADO	0	0.00
39	URIANGATO	0	0.00
40	MOROLEÓN	0	0.00
41	VICTORIA	0	0.00
42	OCAMPO	0	0.00
43	XICHÚ	0	0.00
44	PÉNJAMO	0	0.00
45	ABASOLO	0	0.00
46	PUEBLO NUEVO	0	0.00

Fuente: Secretariado Ejecutivo del Sistema Nacional de Seguridad Pública.
Índice por cada 100 mil habitantes, con proyecciones de población de CONAPO.



VIOLACIÓN



Violación

N°	Municipio	Incidencia	Índice
1	GUANAJUATO	61	29.79
2	CUERÁMARO	8	25.86
3	IRAPUATO	135	21.39
4	APASEO EL GRANDE	21	20.45
5	SILAO	42	20.19
6	CELAYA	97	17.72
7	ROMITA	11	17.11
8	SAN FELIPE	18	14.78
9	SAN JOSÉ ITURBIDE	12	13.89
10	SALAMANCA	41	13.51
11	SAN MIGUEL DE ALLENDE	25	13.21
12	LEÓN	228	13.16
13	VALLE DE SANTIAGO	20	12.62
14	OCAMPO	3	11.78
15	PENJAMO	19	11.56
16	URIANGATO	8	11.50
17	SAN FRANCISCO DEL RINCÓN	14	10.86
18	VILLAGRÁN	7	10.80
19	ACÁMBARO	13	10.54
20	CORTÁZAR	11	10.52
21	DOLORES HIDALGO CIN	17	10.35
22	TIERRA BLANCA	2	9.59
23	APASEO EL ALTO	7	9.43

N°	Municipio	Incidencia	Índice
24	PURÍSIMA DEL RINCÓN	8	8.93
25	COMONFORT	8	8.93
26	MOROLEÓN	5	8.85
27	ABASOLO	8	8.12
28	DOCTOR MORA	2	7.63
29	TARANDACUAO	1	7.37
30	SALVATIERRA	8	7.21
31	JARAL DEL PROGRESO	3	7.02
32	SAN DIEGO DE LA UNIÓN	3	7.01
33	SANTA CRUZ DE JUVENTINO ROSAS	6	6.57
34	YURIRIA	5	6.54
35	TARIMORO	2	5.31
36	HUANIMARO	1	4.28
37	SAN LUIS DE LA PAZ	4	3.06
38	JERECUARO	0	0.00
39	SANTA CATARINA	0	0.00
40	ATARJEA	0	0.00
41	XICHÚ	0	0.00
42	VICTORIA	0	0.00
43	MANUEL DOBLADO	0	0.00
44	CORONEO	0	0.00
45	SANTIAGO MARAVATIO	0	0.00
46	PUEBLO NUEVO	0	0.00

Fuente: Secretariado Ejecutivo del Sistema Nacional de Seguridad Pública.

Índice por cada 100 mil habitantes, con proyecciones de población de CONAPO.