



**REPORTE DE INCIDENCIAS
ÍNDICES MUNICIPALES
ENERO – FEBRERO DE 2024**

GUANAJUATO
SECRETARÍA DE SEGURIDAD
PÚBLICA



GUANAJUATO
200
AÑOS DE GRANDEZA

DELITOS DE ALTO IMPACTO

MAPA NACIONAL



TODOS LOS DELITOS DE ALTO IMPACTO

Periodo de análisis enero - febrero 2024

Posición	Estado	Índice
1	Baja California	159.21
2	México	130.93
3	Aguascalientes	123.90
4	Querétaro	113.54
5	Quintana Roo	113.30

Índice (denuncias x 100,000 habitantes)		Nivel delictivo	Código de color	Número de Estados
Desde	Hasta			
5.0	51.8	Muy bajo		14
51.8	60.6	Bajo		1
60.6	69.3	Medio		4
69.3	78.0	Alto		3
78.0	159.2	Muy Alto		10

Guanajuato ocupa el lugar 10 por índice, en el contexto nacional

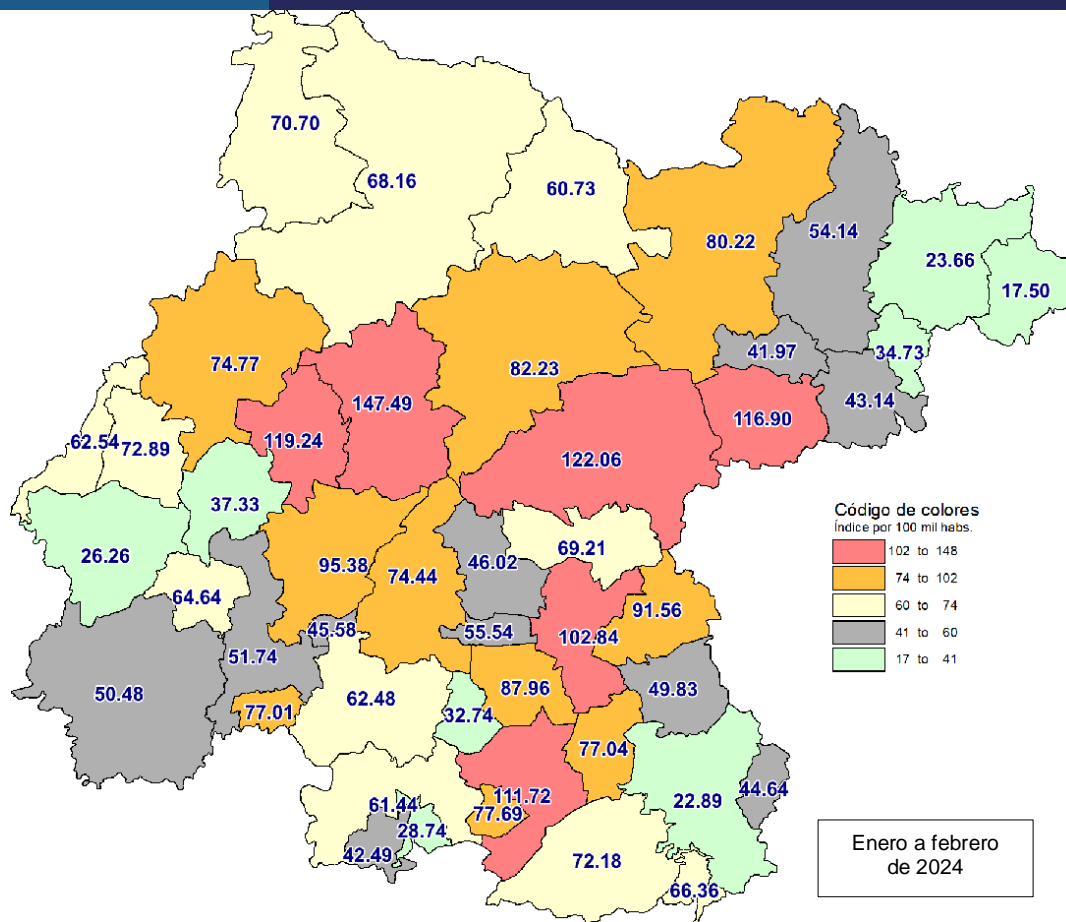
con una incidencia de 5,178

con un índice de 81.16

Fuente: SESNSP

*Índices calculados con base en la estimación de población de CONAPO para medio año de 2024.

ÍNDICE DE DELITOS DE ALTO IMPACTO



DAI

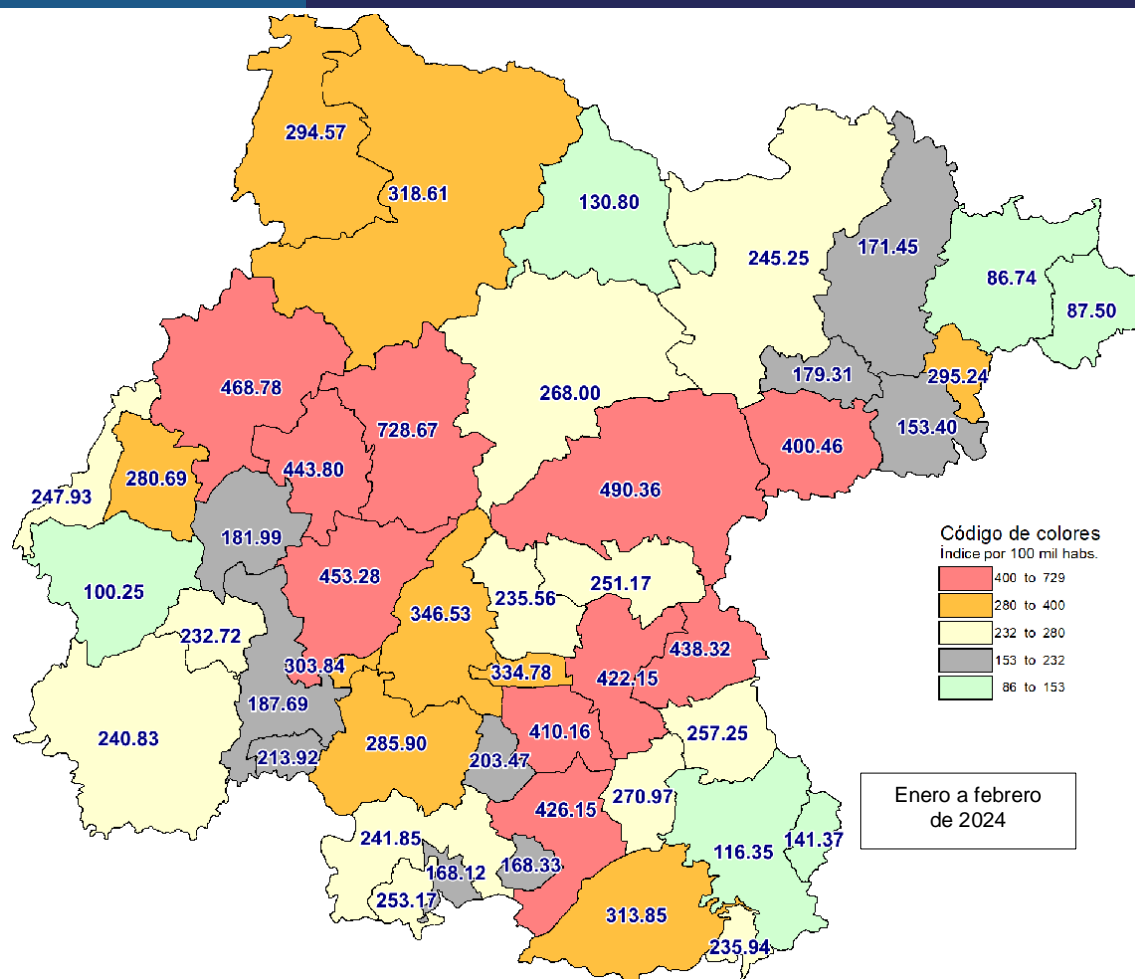
N°	Municipio	Índice	N°	Municipio	Índice
1	GUANAJUATO	147.49	24	PURÍSIMA DEL RINCÓN	62.54
2	SAN MIGUEL DE ALLENDE	122.06	25	VALLE DE SANTIAGO	62.48
3	SILAO	119.24	26	YURIRIA	61.44
4	SAN JOSÉ ITURBIDE	116.90	27	SAN DIEGO DE LA UNIÓN	60.73
5	SALVATIERRA	111.72	28	VILLAGRÁN	55.54
6	CELAYA	102.84	29	VICTORIA	54.14
7	IRAPUATO	95.38	30	ABASOLO	51.74
8	APASEO EL GRANDE	91.56	31	PÉNJAMO	50.48
9	CORTAZAR	87.96	32	APASEO EL ALTO	49.83
10	DOLORES HIDALGO CIN	82.23	33	SANTA CRUZ DE JUVENTINO ROSAS	46.02
11	SAN LUIS DE LA PAZ	80.22	34	PUEBLO NUEVO	45.58
12	SANTIAGO MARAVATIO	77.69	35	CORONEO	44.64
13	TARIMORO	77.04	36	TIERRA BLANCA	43.14
14	HUANÍMARO	77.01	37	MOROLEÓN	42.49
15	LEÓN	74.77	38	DOCTOR MORA	41.97
16	SALAMANCA	74.44	39	ROMITA	37.33
17	SAN FRANCISCO DEL RINCÓN	72.89	40	SANTA CATARINA	34.73
18	ACÁMBARO	72.18	41	JARAL DEL PROGRESO	32.74
19	OCAMPO	70.70	42	URIANGATO	28.74
20	COMONFORT	69.21	43	MANUEL DOBLADO	26.26
21	SAN FELIPE	68.16	44	XICHÚ	23.66
22	TARANDACUAO	66.36	45	JERÉCUARO	22.89
23	CUERÁMARO	64.64	46	ATARJEA	17.50

Fuente: Secretariado Ejecutivo del Sistema Nacional de Seguridad Pública.

Índice por cada 100 mil habitantes, con proyecciones de población de CONAPO.



ÍNDICE DE DELITOS DEL FUERO COMÚN Y HOMICIDIO DOLOSO

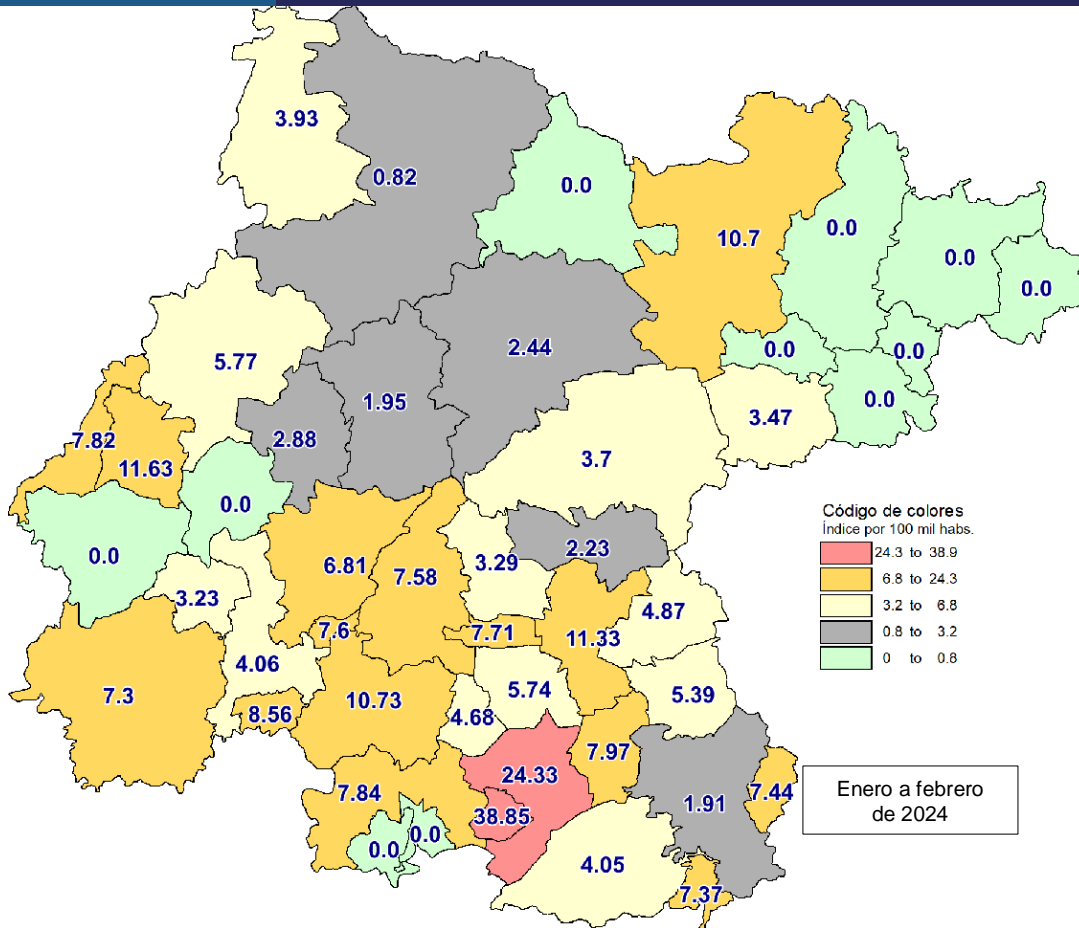


Índice delictivo

N°	Municipio	Índice	N°	Municipio	Índice
1	GUANAJUATO	728.67	24	COMONFORT	251.17
2	SAN MIGUEL DE ALLENDE	490.36	25	PURÍSIMA DEL RINCÓN	247.93
3	LEÓN	468.78	26	SAN LUIS DE LA PAZ	245.25
4	IRAPUATO	453.28	27	YURIRIA	241.85
5	SILAO	443.80	28	PÉNJAMO	240.83
6	APASEO EL GRANDE	438.32	29	TARANDACUAO	235.94
7	SALVATIERRA	426.15	30	SANTA CRUZ DE JUVENTINO ROSAS	235.56
8	CELAYA	422.15	31	CUERÁMARO	232.72
9	CORTAZAR	410.16	32	HUANÍMARO	213.92
10	SAN JOSÉ ITURBIDE	400.46	33	JARAL DEL PROGRESO	203.47
11	SALAMANCA	346.53	34	ABASOLO	187.69
12	VILLAGRÁN	334.78	35	ROMITA	181.99
13	SAN FELIPE	318.61	36	DOCTOR MORA	179.31
14	ACÁMBARO	313.85	37	VICTORIA	171.45
15	PUEBLO NUEVO	303.84	38	SANTIAGO MARAVATIO	168.33
16	SANTA CATARINA	295.24	39	URIANGATO	168.12
17	OCAMPO	294.57	40	TIERRA BLANCA	153.40
18	VALLE DE SANTIAGO	285.90	41	CORONEO	141.37
19	SAN FRANCISCO DEL RINCÓN	280.69	42	SAN DIEGO DE LA UNIÓN	130.80
20	TARIMORO	270.97	43	JERÉCUARO	116.35
21	DOLORES HIDALGO CIN	268.00	44	MANUEL DOBLADO	100.25
22	APASEO EL ALTO	257.25	45	ATARJEÁ	87.50
23	MOROLEÓN	253.17	46	XICHÚ	86.74

Fuente: Secretariado Ejecutivo del Sistema Nacional de Seguridad Pública.

Índice por cada 100 mil habitantes, con proyecciones de población de CONAPO.



Homicidio doloso

N°	Municipio	Incidencia	Índice	N°	Municipio	Incidencia	Índice
1	SANTIAGO MARAVATIO	3	38.85	24	ACÁMBARO	5	4.05
2	SALVATIERRA	27	24.33	25	OCAMPO	1	3.93
3	SAN FRANCISCO DEL RINCÓ	15	11.63	26	SAN MIGUEL DE ALLENDE	7	3.70
4	CELAYA	62	11.33	27	SAN JOSÉ ITURBIDE	3	3.47
5	VALLE DE SANTIAGO	17	10.73	28	SANTA CRUZ DE JUVENTINO	3	3.29
6	SAN LUIS DE LA PAZ	14	10.70	29	CUERÁMARO	1	3.23
7	HUANÍMARO	2	8.56	30	SILAO	6	2.88
8	TARIMORO	3	7.97	31	DOLORES HIDALGO CIN	4	2.44
9	YURIRIA	6	7.84	32	COMONFORT	2	2.23
10	PURÍSIMA DEL RINCÓN	7	7.82	33	GUANAJUATO	4	1.95
11	VILLAGRÁN	5	7.71	34	JERÉCUARO	1	1.91
12	PUEBLO NUEVO	1	7.60	35	SAN FELIPE	1	0.82
13	SALAMANCA	23	7.58	36	VICTORIA	0	0.00
14	CORONEO	1	7.44	37	ROMITA	0	0.00
15	TARANDACUAO	1	7.37	38	XICHÚ	0	0.00
16	PÉNIAMO	12	7.30	39	MANUEL DOBLADO	0	0.00
17	IRAPUATO	43	6.81	40	SANTA CATARINA	0	0.00
18	LEÓN	100	5.77	41	ATARJEA	0	0.00
19	CORTAZAR	6	5.74	42	DOCTOR MORA	0	0.00
20	APASEO EL ALTO	4	5.39	43	SAN DIEGO DE LA UNIÓN	0	0.00
21	APASEO EL GRANDE	5	4.87	44	MOROLEÓN	0	0.00
22	JARAL DEL PROGRESO	2	4.68	45	TIERRA BLANCA	0	0.00
23	ABASOLO	4	4.06	46	URIANGATO	0	0.00

Fuente: Secretariado Ejecutivo del Sistema Nacional de Seguridad Pública.
Índice por cada 100 mil habitantes, con proyecciones de población de CONAPO.

GUANAJUATO
SECRETARÍA DE SEGURIDAD
PÚBLICA

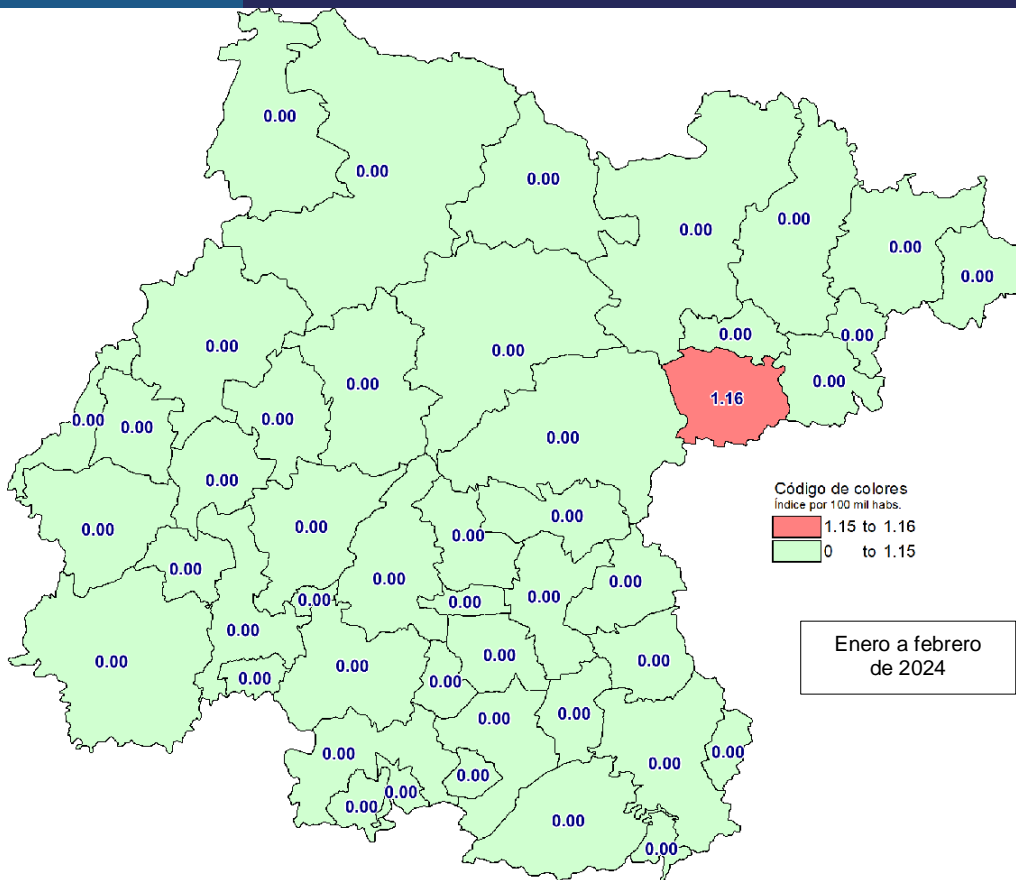


GUANAJUATO
200
AÑOS DE GRANDEZA

DELITOS DE ALTO IMPACTO POR MUNICIPIO INCIDENCIA E ÍNDICE



FEMINICIDIO



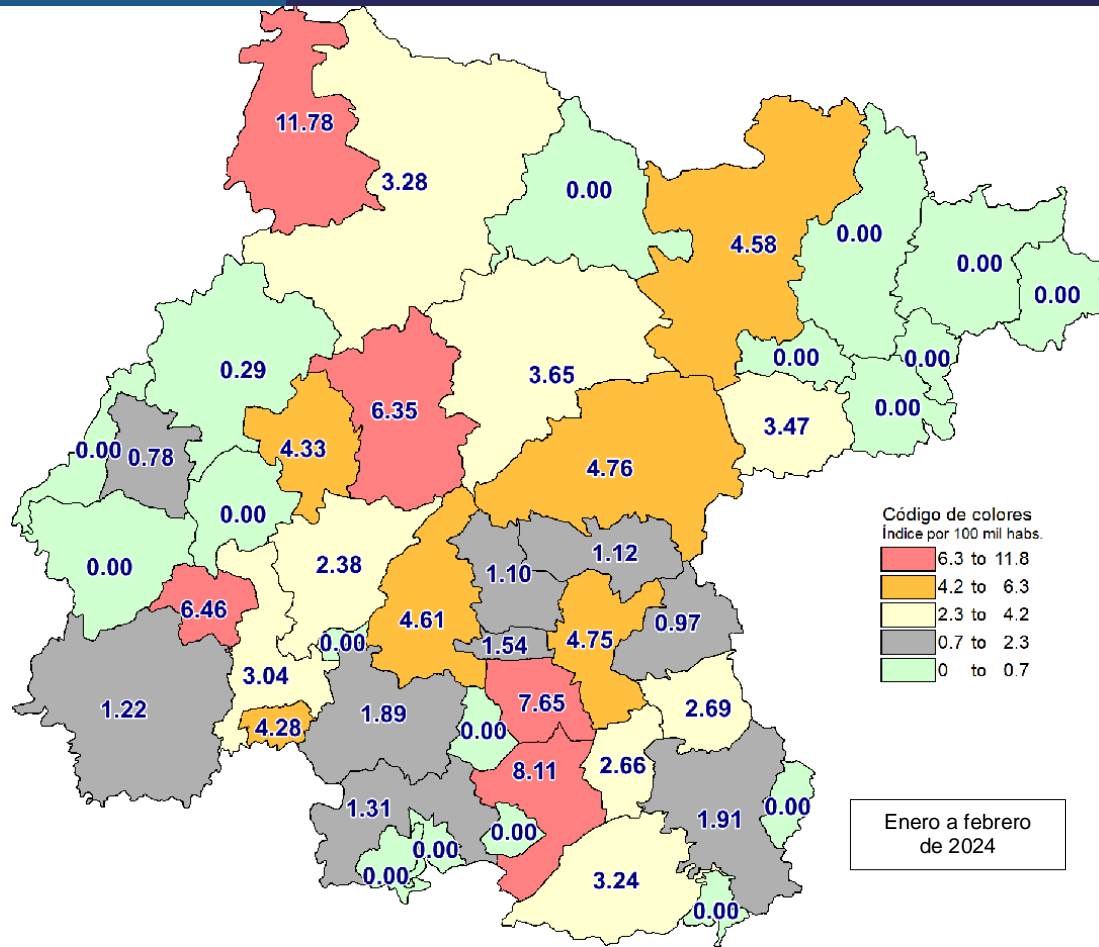
Feminicidio

N°	Municipio	Incidencia	Índice	N°	Municipio	Incidencia	Índice
1	SAN JOSÉ ITURBIDE	1	1.16	24	SALAMANCA	0	0.00
2	SANTA CATARINA	0	0.00	25	GUANAJUATO	0	0.00
3	ROMITA	0	0.00	26	SAN DIEGO DE LA UNIÓN	0	0.00
4	VALLE DE SANTIAGO	0	0.00	27	HUANÍMARO	0	0.00
5	APASEO EL ALTO	0	0.00	28	ACÁMBARO	0	0.00
6	SAN FELIPE	0	0.00	29	SAN FRANCISCO DEL RINCÓN	0	0.00
7	APASEO EL GRANDE	0	0.00	30	IRAPUATO	0	0.00
8	TARANDACUAO	0	0.00	31	SAN MIGUEL DE ALLENDE	0	0.00
9	ATARJEIA	0	0.00	32	JARAL DEL PROGRESO	0	0.00
10	YURIRIA	0	0.00	33	SANTA CRUZ DE JUVENTINO	0	0.00
11	CELAYA	0	0.00	34	JERÉCUARO	0	0.00
12	SALVATIERRA	0	0.00	35	SILAO	0	0.00
13	COMONFORT	0	0.00	36	LEÓN	0	0.00
14	SAN LUIS DE LA PAZ	0	0.00	37	TARIMORO	0	0.00
15	CORONEO	0	0.00	38	MANUEL DOBLADO	0	0.00
16	SANTIAGO MARAVATIO	0	0.00	39	URIANGATO	0	0.00
17	CORTAZAR	0	0.00	40	MOROLEÓN	0	0.00
18	TIERRA BLANCA	0	0.00	41	VICTORIA	0	0.00
19	CUERÁMARO	0	0.00	42	OCAMPO	0	0.00
20	VILLAGRÁN	0	0.00	43	XICHÚ	0	0.00
21	DOCTOR MORA	0	0.00	44	PÉNJAMO	0	0.00
22	PURÍSIMA DEL RINCÓN	0	0.00	45	ABASOLO	0	0.00
23	DOLORES HIDALGO CIN	0	0.00	46	PUEBLO NUEVO	0	0.00

Fuente: Secretariado Ejecutivo del Sistema Nacional de Seguridad Pública.
Índice por cada 100 mil habitantes, con proyecciones de población de CONAPO.



EXTORSIÓN



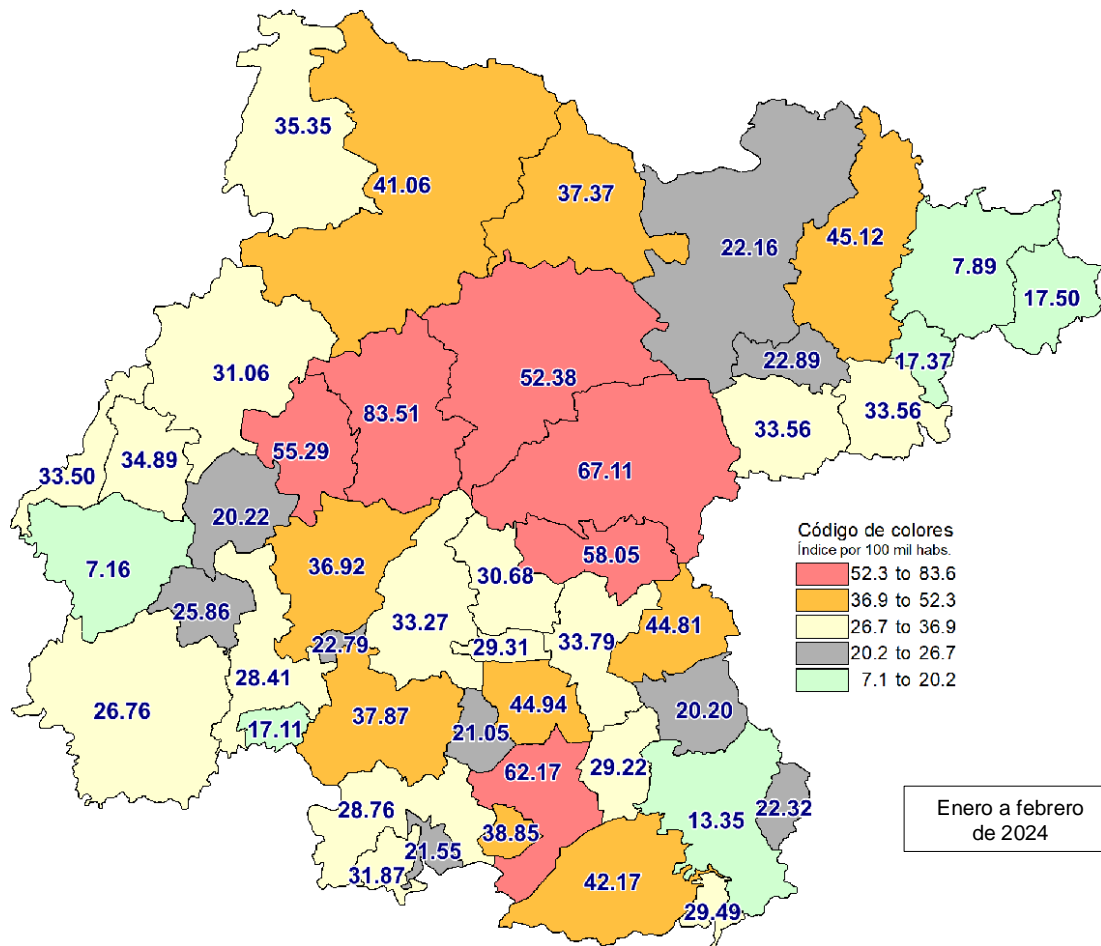
Extorsión

N°	Municipio	Incidenca	Índice	N°	Municipio	Incidenca	Índice
1	OCAMPO	3	11.78	24	PÉNJAMO	2	1.22
2	SALVATIERRA	9	8.11	25	COMONFORT	1	1.12
3	CORTAZAR	8	7.65	26	SANTA CRUZ DE JUVENTINO	1	1.10
4	CUERÁMARO	2	6.46	27	APASEO EL GRANDE	1	0.97
5	GUANAJUATO	13	6.35	28	SAN FRANCISCO DEL RINCÓN	1	0.78
6	SAN MIGUEL DE ALLENDE	9	4.76	29	LEÓN	5	0.29
7	CELAYA	26	4.75	30	JARAL DEL PROGRESO	0	0.00
8	SALAMANCA	14	4.61	31	SAN DIEGO DE LA UNIÓN	0	0.00
9	SAN LUIS DE LA PAZ	6	4.58	32	MANUEL DOBLADO	0	0.00
10	SILAO	9	4.33	33	MOROLEÓN	0	0.00
11	HUANÍMARO	1	4.28	34	DOCTOR MORA	0	0.00
12	DOLORES HIDALGO CIN	6	3.65	35	CORONEO	0	0.00
13	SAN JOSÉ ITURBIDE	3	3.47	36	TARANDACUAO	0	0.00
14	SAN FELIPE	4	3.28	37	URIANGATO	0	0.00
15	ACÁMBARO	4	3.24	38	TIERRA BLANCA	0	0.00
16	ABASOLO	3	3.04	39	PURÍSIMA DEL RINCÓN	0	0.00
17	APASEO EL ALTO	2	2.69	40	ROMITA	0	0.00
18	TARIMORO	1	2.66	41	VICTORIA	0	0.00
19	IRAPUATO	15	2.38	42	SANTA CATARINA	0	0.00
20	JERÉCUARO	1	1.91	43	XICHÚ	0	0.00
21	VALLE DE SANTIAGO	3	1.89	44	ATARJEA	0	0.00
22	VILLAGRÁN	1	1.54	45	SANTIAGO MARAVATIO	0	0.00
23	YURIRIA	1	1.31	46	PUEBLO NUEVO	0	0.00

Fuente: Secretariado Ejecutivo del Sistema Nacional de Seguridad Pública. Índice por cada 100 mil habitantes, con proyecciones de población de CONAPO.



LESIONES DOLOSAS



Lesiones dolosas

N°	Municipio	Incidencia	Índice	N°	Municipio	Incidencia	Índice
1	GUANAJUATO	171	83.51	24	LEÓN	538	31.06
2	SAN MIGUEL DE ALLENDE	127	67.11	25	SANTA CRUZ DE JUVENTIN	28	30.68
3	SALVATIERRA	69	62.17	26	TARANDACUAO	4	29.49
4	COMONFORT	52	58.05	27	VILLAGRÁN	19	29.31
5	SILAO	115	55.29	28	TARIMORO	11	29.22
6	DOLORES HIDALGO CIN	86	52.38	29	YURIRIA	22	28.76
7	VICTORIA	10	45.12	30	ABASOLO	28	28.41
8	CORTAZAR	47	44.94	31	PÉNJAMO	44	26.76
9	APASEO EL GRANDE	46	44.81	32	CUERÁMARO	8	25.86
10	ACÁMBARO	52	42.17	33	DOCTOR MORA	6	22.89
11	SAN FELIPE	50	41.06	34	PUEBLO NUEVO	3	22.79
12	SANTIAGO MARAVATIO	3	38.85	35	CORONEO	3	22.32
13	VALLE DE SANTIAGO	60	37.87	36	SAN LUIS DE LA PAZ	29	22.16
14	SAN DIEGO DE LA UNIÓN	16	37.37	37	URIANGATO	15	21.55
15	IRAPUATO	233	36.92	38	JARAL DEL PROGRESO	9	21.05
16	OCAMPO	9	35.35	39	ROMITA	13	20.22
17	SAN FRANCISCO DEL RINCÓN	45	34.89	40	APASEO EL ALTO	15	20.20
18	CELAYA	185	33.79	41	ATARJEA	1	17.50
19	SAN JOSÉ ITURBIDE	29	33.56	42	SANTA CATARINA	1	17.37
20	TIERRA BLANCA	7	33.56	43	HUANÍMARO	4	17.11
21	PURÍSIMA DEL RINCÓN	30	33.50	44	JERÉCUARO	7	13.35
22	SALAMANCA	101	33.27	45	XICHÚ	1	7.89
23	MOROLEÓN	18	31.87	46	MANUEL DOBLADO	3	7.16

Fuente: Secretariado Ejecutivo del Sistema Nacional de Seguridad Pública.
Índice por cada 100 mil habitantes, con proyecciones de población de CONAPO.



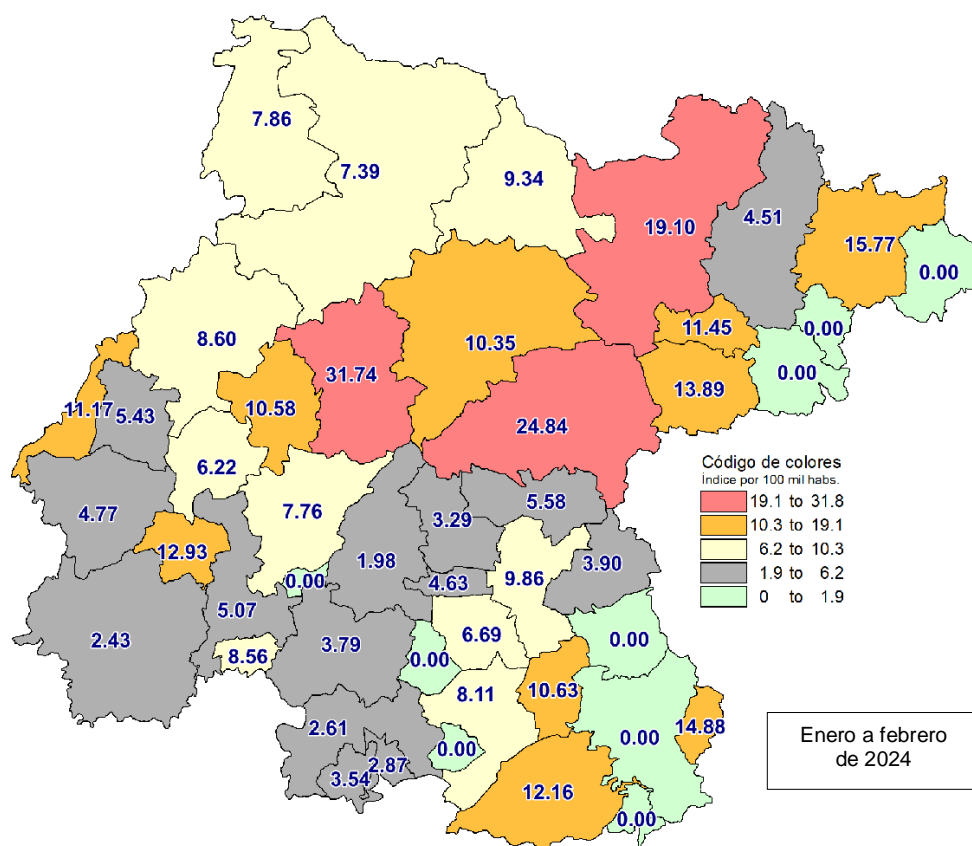
ROBO A BANCO



Robo a bancos

N°	Municipio	Incidencia	Índice	N°	Municipio	Incidencia	Índice
1	SAN LUIS DE LA PAZ	0	0.00	24	DOLORES HIDALGO CIN	0	0.00
2	PURÍSIMA DEL RINCÓN	0	0.00	25	SALVATIERRA	0	0.00
3	TIERRA BLANCA	0	0.00	26	GUANAJUATO	0	0.00
4	ACÁMBARO	0	0.00	27	SAN FELIPE	0	0.00
5	SAN DIEGO DE LA UNIÓN	0	0.00	28	HUANÍMARO	0	0.00
6	APASEO EL ALTO	0	0.00	29	SAN JOSÉ ITURBIDE	0	0.00
7	SANTIAGO MARAVATIO	0	0.00	30	IRAPUATO	0	0.00
8	APASEO EL GRANDE	0	0.00	31	SAN MIGUEL DE ALLENDE	0	0.00
9	VILLAGRÁN	0	0.00	32	JARAL DEL PROGRESO	0	0.00
10	ATARJEJA	0	0.00	33	SANTA CRUZ DE JUVENTUD	0	0.00
11	SALAMANCA	0	0.00	34	JERÉCUARO	0	0.00
12	CELAYA	0	0.00	35	SILAO	0	0.00
13	SAN FRANCISCO DEL RINCÓN	0	0.00	36	LEÓN	0	0.00
14	COMONFORT	0	0.00	37	TARIMORO	0	0.00
15	SANTA CATARINA	0	0.00	38	MANUEL DOBLADO	0	0.00
16	CORONEO	0	0.00	39	URIANGATO	0	0.00
17	TARANDACUAO	0	0.00	40	MOROLEÓN	0	0.00
18	CORTAZAR	0	0.00	41	VICTORIA	0	0.00
19	VALLE DE SANTIAGO	0	0.00	42	OCAMPO	0	0.00
20	CUERÁMARO	0	0.00	43	XICHÚ	0	0.00
21	YURIRIA	0	0.00	44	PÉNJAMO	0	0.00
22	DOCTOR MORA	0	0.00	45	ABASOLO	0	0.00
23	ROMITA	0	0.00	46	PUEBLO NUEVO	0	0.00

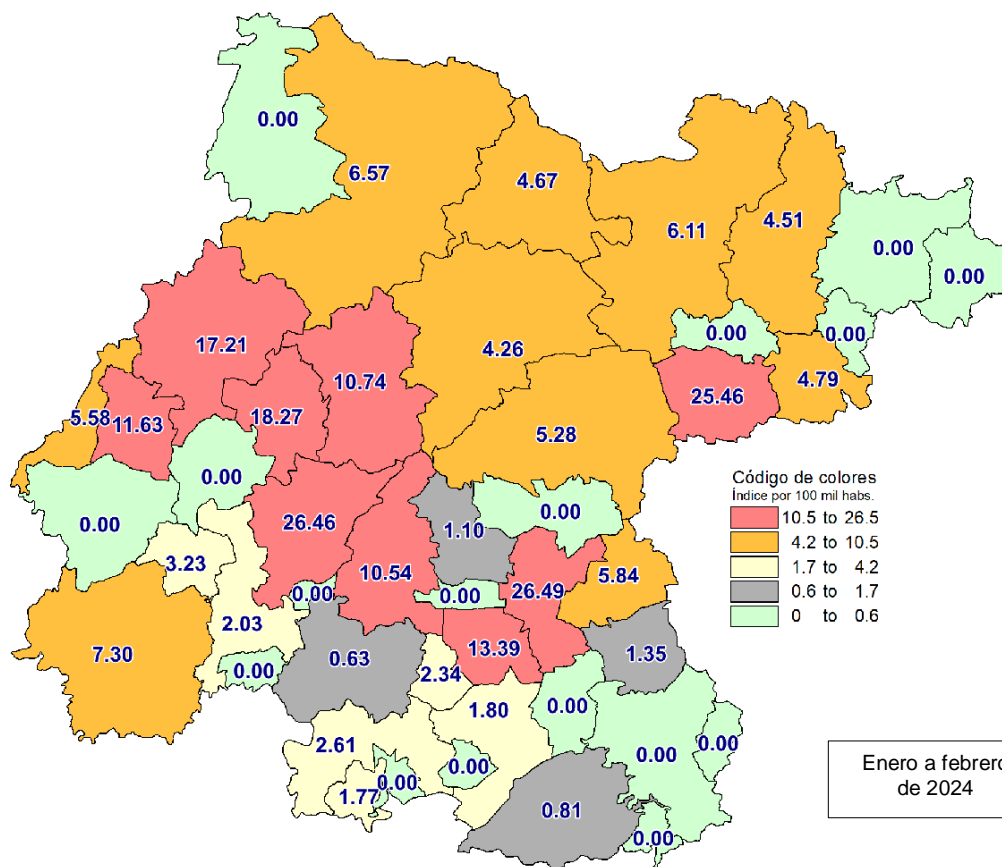
Fuente: Secretariado Ejecutivo del Sistema Nacional de Seguridad Pública.
Índice por cada 100 mil habitantes, con proyecciones de población de CONAPO.



Robo a casa habitación

N°	Municipio	Incidencia	Índice	N°	Municipio	Incidencia	Índice
1	GUANAJUATO	65	31.74	24	COMONFORT	5	5.58
2	SAN MIGUEL DE ALLENDE	47	24.84	25	SAN FRANCISCO DEL RINCÓN	7	5.43
3	SAN LUIS DE LA PAZ	25	19.10	26	ABASOLO	5	5.07
4	XICHÚ	2	15.77	27	MANUEL DOBLADO	2	4.77
5	CORONEO	2	14.88	28	VILLAGRÁN	3	4.63
6	SAN JOSÉ ITURBIDE	12	13.89	29	VICTORIA	1	4.51
7	CUERÁMARO	4	12.93	30	APASEO EL GRANDE	4	3.90
8	ACÁMBARO	15	12.16	31	VALLE DE SANTIAGO	6	3.79
9	DOCTOR MORA	3	11.45	32	MOROLEÓN	2	3.54
10	PURÍSIMA DEL RINCÓN	10	11.17	33	SANTA CRUZ DE JUVENTINO	3	3.29
11	TARIMORO	4	10.63	34	URIANGATO	2	2.87
12	SILAO	22	10.58	35	YURIRIA	2	2.61
13	DOLORES HIDALGO CIN	17	10.35	36	PÉNJAMO	4	2.43
14	CELAYA	54	9.86	37	SALAMANCA	6	1.98
15	SAN DIEGO DE LA UNIÓN	4	9.34	38	APASEO EL ALTO	0	0.00
16	LEÓN	149	8.60	39	TIERRA BLANCA	0	0.00
17	HUANÍMARO	2	8.56	40	ATARJEJA	0	0.00
18	SALVATIERRA	9	8.11	41	JERÉCUARO	0	0.00
19	OCAMPO	2	7.86	42	SANTA CATARINA	0	0.00
20	IRAPUATO	49	7.76	43	TARANDACUAO	0	0.00
21	SAN FELIPE	9	7.39	44	JARAL DEL PROGRESO	0	0.00
22	CORTAZAR	7	6.69	45	SANTIAGO MARAVATIO	0	0.00
23	ROMITA	4	6.22	46	PUEBLO NUEVO	0	0.00

Fuente: Secretariado Ejecutivo del Sistema Nacional de Seguridad Pública.
Índice por cada 100 mil habitantes, con proyecciones de población de CONAPO.



Enero a febrero
de 2024

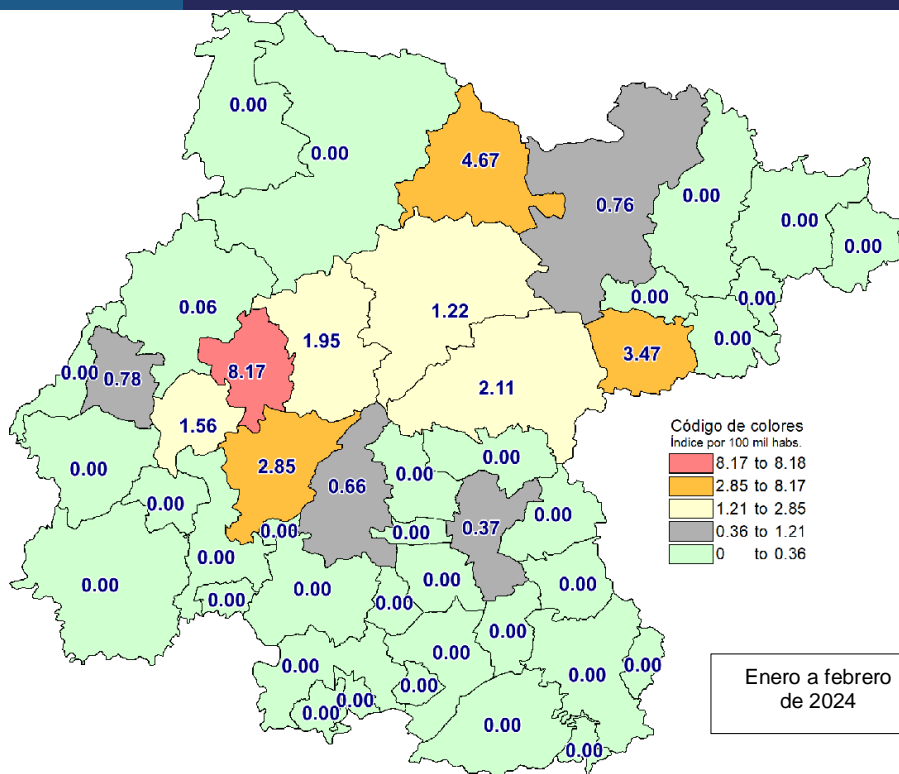
Robo a negocio

N°	Municipio	Incidencia	Índice	N°	Municipio	Incidencia	Índice
1	CELAYA	145	26.49	24	SALVATIERRA	2	1.80
2	IRAPUATO	167	26.46	25	MOROLEÓN	1	1.77
3	SAN JOSÉ ITURBIDE	22	25.46	26	APASEO EL ALTO	1	1.35
4	SILAO	38	18.27	27	SANTA CRUZ DE JUVENTINO	1	1.10
5	LEÓN	298	17.21	28	ACÁMBARO	1	0.81
6	CORTAZAR	14	13.39	29	VALLE DE SANTIAGO	1	0.63
7	SAN FRANCISCO DEL RINCÓN	15	11.63	30	OCAMPO	0	0.00
8	GUANAJUATO	22	10.74	31	JERÉCUARO	0	0.00
9	SALAMANCA	32	10.54	32	TARIMORO	0	0.00
10	PÉNJAMO	12	7.30	33	ATARJEA	0	0.00
11	SAN FELIPE	8	6.57	34	SANTIAGO MARAVATIO	0	0.00
12	SAN LUIS DE LA PAZ	8	6.11	35	MANUEL DOBLADO	0	0.00
13	APASEO EL GRANDE	6	5.84	36	TARANDACUJO	0	0.00
14	PURÍSIMA DEL RINCÓN	5	5.58	37	URIANGATO	0	0.00
15	SAN MIGUEL DE ALLENDE	10	5.28	38	DOCTOR MORA	0	0.00
16	TIERRA BLANCA	1	4.79	39	CORONEO	0	0.00
17	SAN DIEGO DE LA UNIÓN	2	4.67	40	ROMITA	0	0.00
18	VICTORIA	1	4.51	41	VILLAGRÁN	0	0.00
19	DOLORES HIDALGO CIN	7	4.26	42	HUANÍMARO	0	0.00
20	CUERÁMARO	1	3.23	43	XICHÚ	0	0.00
21	YURIRIA	2	2.61	44	COMONFORT	0	0.00
22	JARAL DEL PROGRESO	1	2.34	45	SANTA CATARINA	0	0.00
23	ABASOLO	2	2.03	46	PUEBLO NUEVO	0	0.00

Fuente: Secretariado Ejecutivo del Sistema Nacional de Seguridad Pública.
Índice por cada 100 mil habitantes, con proyecciones de población de CONAPO.



ROBO A TRANSEÚNTE



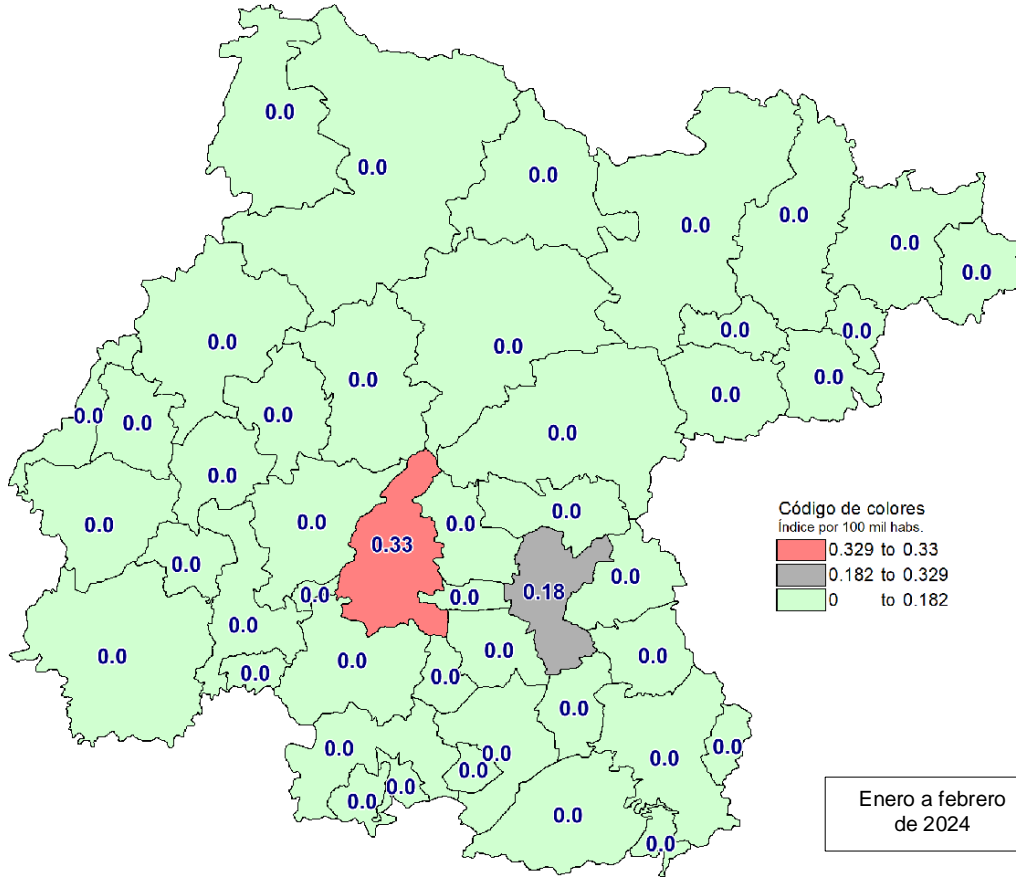
Robo a transeúnte

N°	Municipio	Incidencia	Índice	N°	Municipio	Incidencia	Índice
1	SILAO	17	8.17	24	CORONEO	0	0.00
2	SAN DIEGO DE LA UNIÓN	2	4.67	25	TARANDACUAO	0	0.00
3	SAN JOSÉ ITURBIDE	3	3.47	26	CORTAZAR	0	0.00
4	IRAPUATO	18	2.85	27	TIERRA BLANCA	0	0.00
5	SAN MIGUEL DE ALLENDE	4	2.11	28	CUERÁMARO	0	0.00
6	GUANAJUATO	4	1.95	29	VALLE DE SANTIAGO	0	0.00
7	ROMITA	1	1.56	30	APASEO EL ALTO	0	0.00
8	DOLORES HIDALGO CIN	2	1.22	31	VILLAGRÁN	0	0.00
9	SAN FRANCISCO DEL RINCÓN	1	0.78	32	SANTA CATARINA	0	0.00
10	SAN LUIS DE LA PAZ	1	0.76	33	YURIRIA	0	0.00
11	SALAMANCA	2	0.66	34	SANTIAGO MARAVATIO	0	0.00
12	CELAYA	2	0.37	35	PURÍSIMA DEL RINCÓN	0	0.00
13	LEÓN	1	0.06	36	COMONFORT	0	0.00
14	SAN FELIPE	0	0.00	37	TARIMORO	0	0.00
15	HUANÍMARO	0	0.00	38	MANUEL DOBLADO	0	0.00
16	APASEO EL GRANDE	0	0.00	39	URIANGATO	0	0.00
17	ATARJEA	0	0.00	40	MOROLEÓN	0	0.00
18	SALVATIERRA	0	0.00	41	VICTORIA	0	0.00
19	JARAL DEL PROGRESO	0	0.00	42	OCAMPO	0	0.00
20	DOCTOR MORA	0	0.00	43	XICHÚ	0	0.00
21	JERÉCUARO	0	0.00	44	PÉNJAMO	0	0.00
22	SANTA CRUZ DE JUVENTINO	0	0.00	45	ABASOLO	0	0.00
23	ACÁMBARO	0	0.00	46	PUEBLO NUEVO	0	0.00

Fuente: Secretariado Ejecutivo del Sistema Nacional de Seguridad Pública.
Índice por cada 100 mil habitantes, con proyecciones de población de CONAPO.



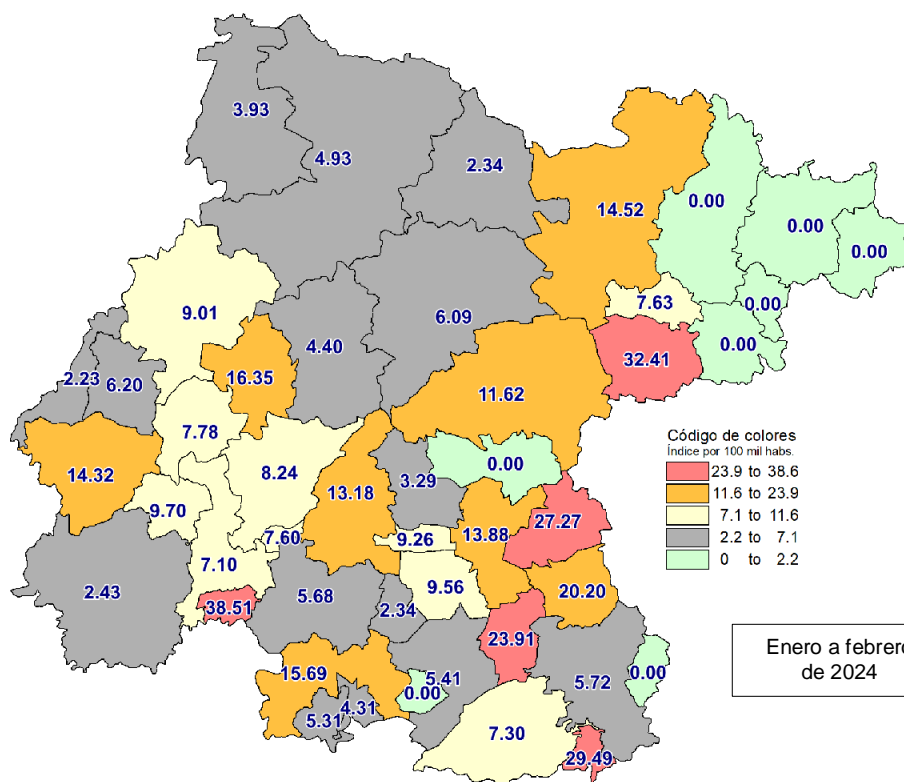
ROBO A TRANSPORTISTA



Robo a transportista

N°	Municipio	Incidencia	Índice	N°	Municipio	Incidencia	Índice
1	SALAMANCA	1	0.33	24	DOLORES HIDALGO CIN	0	0.00
2	CELAYA	1	0.18	25	SALVATIERRA	0	0.00
3	TIERRA BLANCA	0	0.00	26	GUANAJUATO	0	0.00
4	SAN LUIS DE LA PAZ	0	0.00	27	SAN FELIPE	0	0.00
5	PURÍSIMA DEL RINCÓN	0	0.00	28	HUANÍMARO	0	0.00
6	APASEO EL GRANDE	0	0.00	29	SAN JOSÉ ITURBIDE	0	0.00
7	SANTIAGO MARAVATIO	0	0.00	30	IRAPUATO	0	0.00
8	ATARJEJA	0	0.00	31	SAN MIGUEL DE ALLENDE	0	0.00
9	VILLAGRÁN	0	0.00	32	JARAL DEL PROGRESO	0	0.00
10	ACÁMBARO	0	0.00	33	SANTA CRUZ DE JUVENTINO	0	0.00
11	APASEO EL ALTO	0	0.00	34	JERÉCUARO	0	0.00
12	SAN DIEGO DE LA UNIÓN	0	0.00	35	SILAO	0	0.00
13	SAN FRANCISCO DEL RINCÓN	0	0.00	36	LEÓN	0	0.00
14	COMONFORT	0	0.00	37	TARIMORO	0	0.00
15	SANTA CATARINA	0	0.00	38	MANUEL DOBLADO	0	0.00
16	CORONEO	0	0.00	39	URIANGATO	0	0.00
17	TARANDACUAD	0	0.00	40	MOROLEÓN	0	0.00
18	CORTAZAR	0	0.00	41	VICTORIA	0	0.00
19	VALLE DE SANTIAGO	0	0.00	42	OCAMPO	0	0.00
20	CUERÁMARO	0	0.00	43	XICHÚ	0	0.00
21	YURIRIA	0	0.00	44	PÉNJAMO	0	0.00
22	DOCTOR MORA	0	0.00	45	ABASOLO	0	0.00
23	ROMITA	0	0.00	46	PUEBLO NUEVO	0	0.00

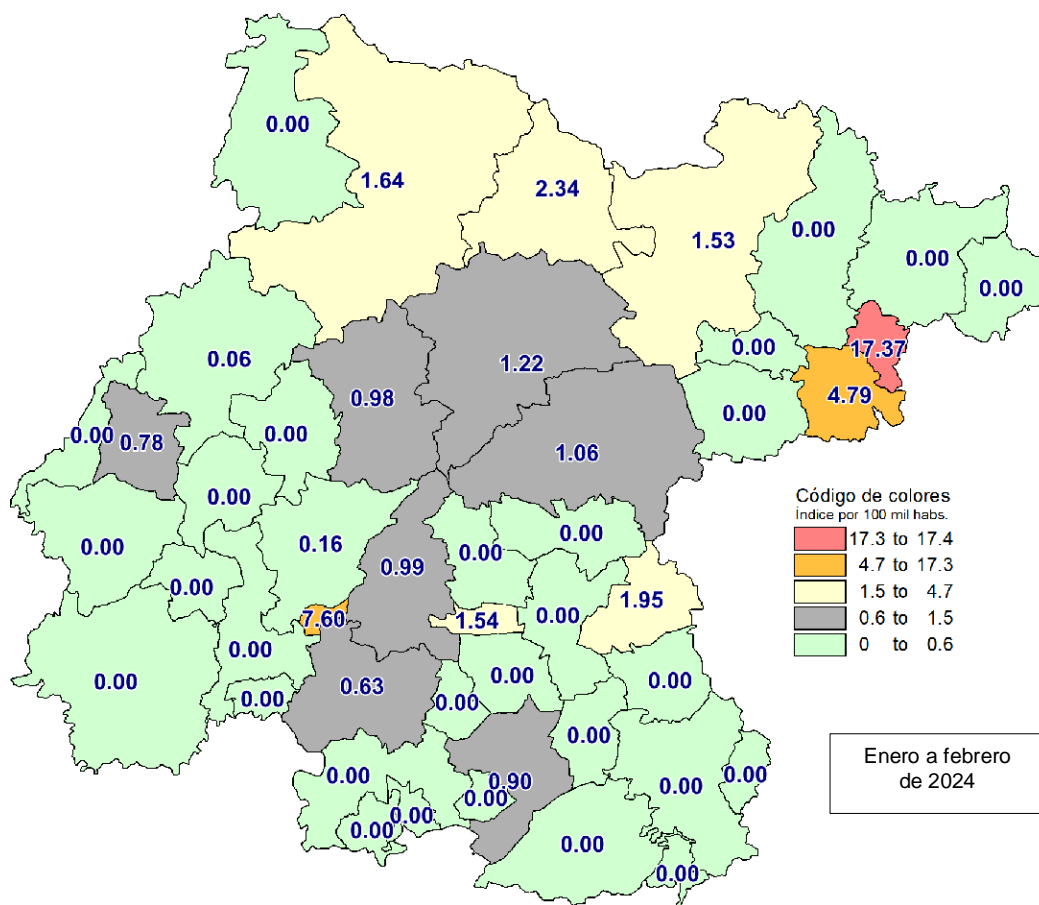
Fuente: Secretariado Ejecutivo del Sistema Nacional de Seguridad Pública.
Índice por cada 100 mil habitantes, con proyecciones de población de CONAPO.



Robo de vehículo

N°	Municipio	Incidencia	Índice	N°	Municipio	Incidencia	Índice
1	HUANÍMARO	9	38.51	24	SAN FRANCISCO DEL RINCÓN	8	6.20
2	SAN JOSÉ ITURBIDE	28	32.41	25	DOLORES HIDALGO CIN	10	6.09
3	TARANDACUAO	4	29.49	26	JERÉCUARO	3	5.72
4	APASEO EL GRANDE	28	27.27	27	VALLE DE SANTIAGO	9	5.68
5	TARIMORO	9	23.91	28	SALVATIERRA	6	5.41
6	APASEO EL ALTO	15	20.20	29	MOROLEÓN	3	5.31
7	SILAO	34	16.35	30	SAN FELIPE	6	4.93
8	YURIRIA	12	15.69	31	GUANAJUATO	9	4.40
9	SAN LUIS DE LA PAZ	19	14.52	32	URIANGATO	3	4.31
10	MANUEL DOBLADO	6	14.32	33	OCAMPO	1	3.93
11	CELAYA	76	13.88	34	SANTA CRUZ DE JUVENTINO	3	3.29
12	SALAMANCA	40	13.18	35	PÉNJAMO	4	2.43
13	SAN MIGUEL DE ALLENDE	22	11.62	36	JARAL DEL PROGRESO	1	2.34
14	CUERÁMARO	3	9.70	37	SAN DIEGO DE LA UNIÓN	1	2.34
15	CORTAZAR	10	9.56	38	PURÍSIMA DEL RINCÓN	2	2.23
16	VILLAGRÁN	6	9.26	39	CORONEO	0	0.00
17	LEÓN	156	9.01	40	SANTIAGO MARAVATIO	0	0.00
18	IRAPUATO	52	8.24	41	VICTORIA	0	0.00
19	ROMITA	5	7.78	42	TIERRA BLANCA	0	0.00
20	DOCTOR MORA	2	7.63	43	COMONFORT	0	0.00
21	PUEBLO NUEVO	1	7.60	44	XICHÚ	0	0.00
22	ACÁMBARO	9	7.30	45	ATARJEA	0	0.00
23	ABASOLO	7	7.10	46	SANTA CATARINA	0	0.00

Fuente: Secretariado Ejecutivo del Sistema Nacional de Seguridad Pública.
Índice por cada 100 mil habitantes, con proyecciones de población de CONAPO.



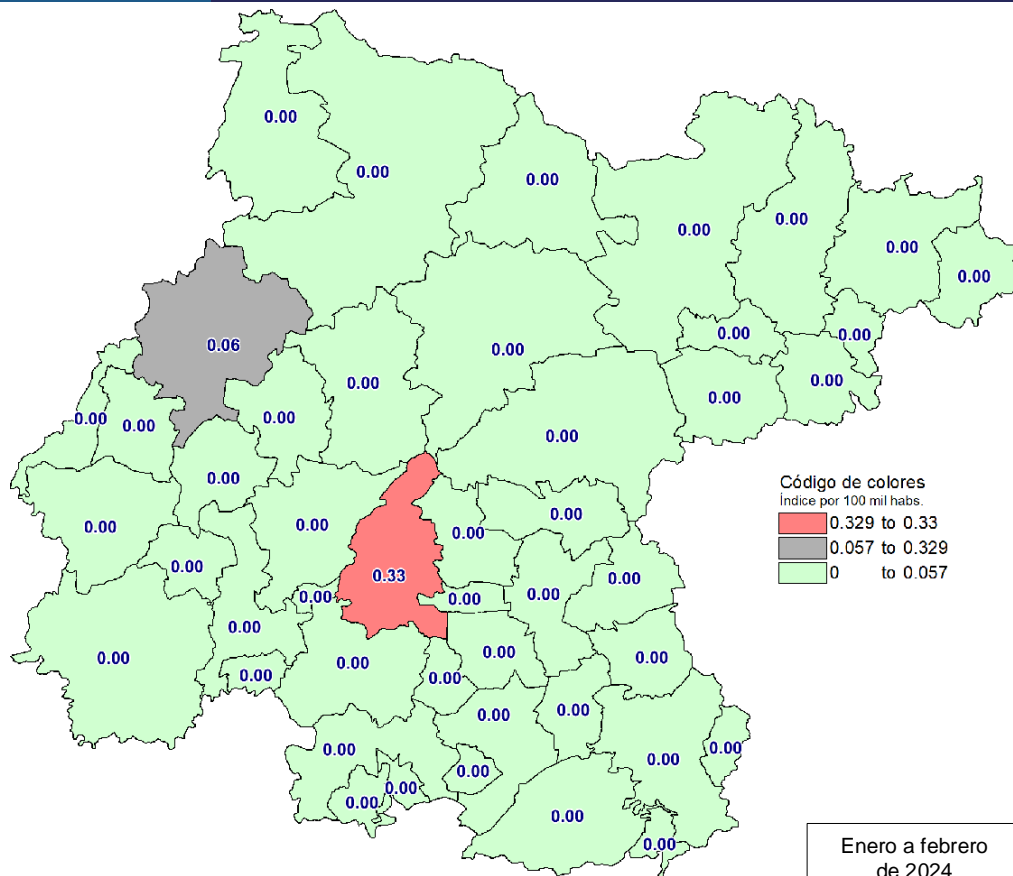
Robo de ganado

N°	Municipio	Incidencia	Índice	N°	Municipio	Incidencia	Índice
1	SANTA CATARINA	1	17.37	24	SANTA CRUZ DE JUVENTINO	0	0.00
2	PUEBLO NUEVO	1	7.60	25	CORONEO	0	0.00
3	TIERRA BLANCA	1	4.79	26	CELAYA	0	0.00
4	SAN DIEGO DE LA UNIÓN	1	2.34	27	CORTAZAR	0	0.00
5	APASEO EL GRANDE	2	1.95	28	COMONFORT	0	0.00
6	SAN FELIPE	2	1.64	29	CUERÁMARO	0	0.00
7	VILLAGRÁN	1	1.54	30	JARAL DEL PROGRESO	0	0.00
8	SAN LUIS DE LA PAZ	2	1.53	31	YURIRIA	0	0.00
9	DOLORES HIDALGO CIN	2	1.22	32	ACÁMBARO	0	0.00
10	SAN MIGUEL DE ALLENDE	2	1.06	33	ROMITA	0	0.00
11	SALAMANCA	3	0.99	34	DOCTOR MORA	0	0.00
12	GUANAJUATO	2	0.98	35	SILAO	0	0.00
13	SALVATIERRA	1	0.90	36	MANUEL DOBLADO	0	0.00
14	SAN FRANCISCO DEL RINCÓN	1	0.78	37	TARIMORO	0	0.00
15	VALLE DE SANTIAGO	1	0.63	38	MOROLEÓN	0	0.00
16	IRAPUATO	1	0.16	39	URIANGATO	0	0.00
17	LEÓN	1	0.06	40	OCAMPO	0	0.00
18	JERÉCUARO	0	0.00	41	VICTORIA	0	0.00
19	HUANÍMARO	0	0.00	42	PÉNJAMO	0	0.00
20	ATARJEIA	0	0.00	43	XICHÚ	0	0.00
21	SANTIAGO MARAVATIO	0	0.00	44	ABASOLO	0	0.00
22	SAN JOSÉ ITURBIDE	0	0.00	45	APASEO EL ALTO	0	0.00
23	TARANDACUAO	0	0.00	46	PURÍSIMA DEL RINCÓN	0	0.00

Fuente: Secretariado Ejecutivo del Sistema Nacional de Seguridad Pública.
Índice por cada 100 mil habitantes, con proyecciones de población de CONAPO.



SECUESTRO

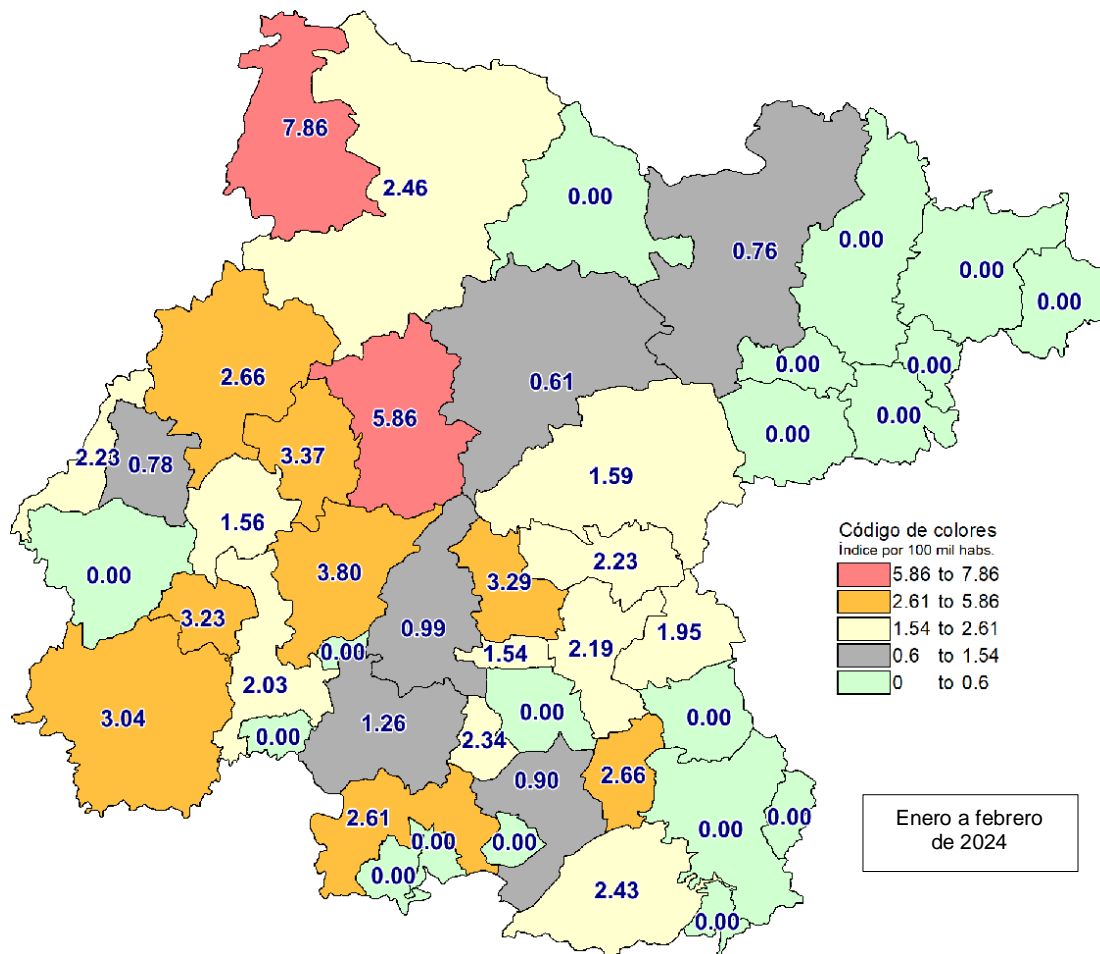


Enero a febrero
de 2024

Secuestro

N°	Municipio	Incidencia	Índice	N°	Municipio	Incidencia	Índice
1	SALAMANCA	1	0.33	24	GUANAJUATO	0	0.00
2	LEÓN	1	0.06	25	SALVATIERRA	0	0.00
3	SANTA CATARINA	0	0.00	26	HUANÍMARO	0	0.00
4	ACÁMBARO	0	0.00	27	SAN FELIPE	0	0.00
5	VILLAGRÁN	0	0.00	28	IRAPUATO	0	0.00
6	APASEO EL GRANDE	0	0.00	29	SAN JOSÉ ITURBIDE	0	0.00
7	SAN FRANCISCO DEL RINCÓN	0	0.00	30	JARAL DEL PROGRESO	0	0.00
8	ATARJEJA	0	0.00	31	SAN MIGUEL DE ALLENDE	0	0.00
9	TIERRA BLANCA	0	0.00	32	JERÉCUARO	0	0.00
10	CELAYA	0	0.00	33	SANTA CRUZ DE JUVENTINO	0	0.00
11	PURÍSIMA DEL RINCÓN	0	0.00	34	SILAO	0	0.00
12	COMONFORT	0	0.00	35	APASEO EL ALTO	0	0.00
13	SAN DIEGO DE LA UNIÓN	0	0.00	36	TARANDACUAO	0	0.00
14	CORONEO	0	0.00	37	TARIMORO	0	0.00
15	SAN LUIS DE LA PAZ	0	0.00	38	MANUEL DOBLADO	0	0.00
16	CORTAZAR	0	0.00	39	URIANGATO	0	0.00
17	SANTIAGO MARAVATIO	0	0.00	40	MOROLEÓN	0	0.00
18	CUERÁMARO	0	0.00	41	VICTORIA	0	0.00
19	VALLE DE SANTIAGO	0	0.00	42	OCAMPO	0	0.00
20	DOCTOR MORA	0	0.00	43	XICHÚ	0	0.00
21	YURIRIA	0	0.00	44	PÉNJAMO	0	0.00
22	DOLORES HIDALGO CIN	0	0.00	45	ABASOLO	0	0.00
23	ROMITA	0	0.00	46	PUEBLO NUEVO	0	0.00

Fuente: Secretariado Ejecutivo del Sistema Nacional de Seguridad Pública.
Índice por cada 100 mil habitantes, con proyecciones de población de CONAPO.



Violación

N°	Municipio	Incidencia	Índice	N°	Municipio	Incidencia	Índice
1	OCAMPO	2	7.86	24	SALVATIERRA	1	0.90
2	GUANAJUATO	12	5.86	25	SAN FRANCISCO DEL RINCÓN	1	0.78
3	IRAPUATO	24	3.80	26	SAN LUIS DE LA PAZ	1	0.76
4	SILAO	7	3.37	27	DOLORES HIDALGO CIN	1	0.61
5	SANTA CRUZ DE JUVENTINO	3	3.29	28	APASEO EL ALTO	0	0.00
6	CUERÁMARO	1	3.23	29	JERÉCUARO	0	0.00
7	PÉNJAMO	5	3.04	30	CORONEO	0	0.00
8	TARIMORO	1	2.66	31	HUANÍMARO	0	0.00
9	LEÓN	46	2.66	32	URIANGATO	0	0.00
10	YURIRIA	2	2.61	33	DOCTOR MORA	0	0.00
11	SAN FELIPE	3	2.46	34	SANTIAGO MARAVATIO	0	0.00
12	ACÁMBARO	3	2.43	35	XICHÚ	0	0.00
13	JARAL DEL PROGRESO	1	2.34	36	TARANDACUAO	0	0.00
14	PURÍSIMA DEL RINCÓN	2	2.23	37	ATARJEA	0	0.00
15	COMONFORT	2	2.23	38	TIERRA BLANCA	0	0.00
16	CELAYA	12	2.19	39	MANUEL DOBLADO	0	0.00
17	ABASOLO	2	2.03	40	SAN DIEGO DE LA UNIÓN	0	0.00
18	APASEO EL GRANDE	2	1.95	41	VICTORIA	0	0.00
19	SAN MIGUEL DE ALLENDE	3	1.59	42	MOROLEÓN	0	0.00
20	ROMITA	1	1.56	43	SANTA CATARINA	0	0.00
21	VILLAGRÁN	1	1.54	44	CORTAZAR	0	0.00
22	VALLE DE SANTIAGO	2	1.26	45	SAN JOSÉ ITURBIDE	0	0.00
23	SALAMANCA	3	0.99	46	PUEBLO NUEVO	0	0.00

Fuente: Secretariado Ejecutivo del Sistema Nacional de Seguridad Pública.
Índice por cada 100 mil habitantes, con proyecciones de población de CONAPO.