



Secretaría  
de Seguridad  
Pública

# **REPORTE DE INCIDENCIAS**

## **ÍNDICES MUNICIPALES**

**A ENERO DE 2024**



# **DELITOS DE ALTO IMPACTO**

## **MAPA NACIONAL**



## TODOS LOS DELITOS DE ALTO IMPACTO

Periodo de análisis enero 2024

Posición	Estado	Índice
1	Baja California	81.29
2	México	66.66
3	Aguascalientes	63.50
4	Quintana Roo	59.97
5	Querétaro	56.86

Índice (denuncias x 100,000 habitantes)		Nivel delictivo	Código de color	Número de Estados
Desde	Hasta			
2.8	26.3	Muy bajo		14
26.3	30.8	Bajo		2
30.8	35.3	Medio		3
35.3	39.8	Alto		3
39.8	81.3	Muy Alto		10

**Guanajuato ocupa el lugar 10 por índice, en el contexto nacional**

con una incidencia de 2,583

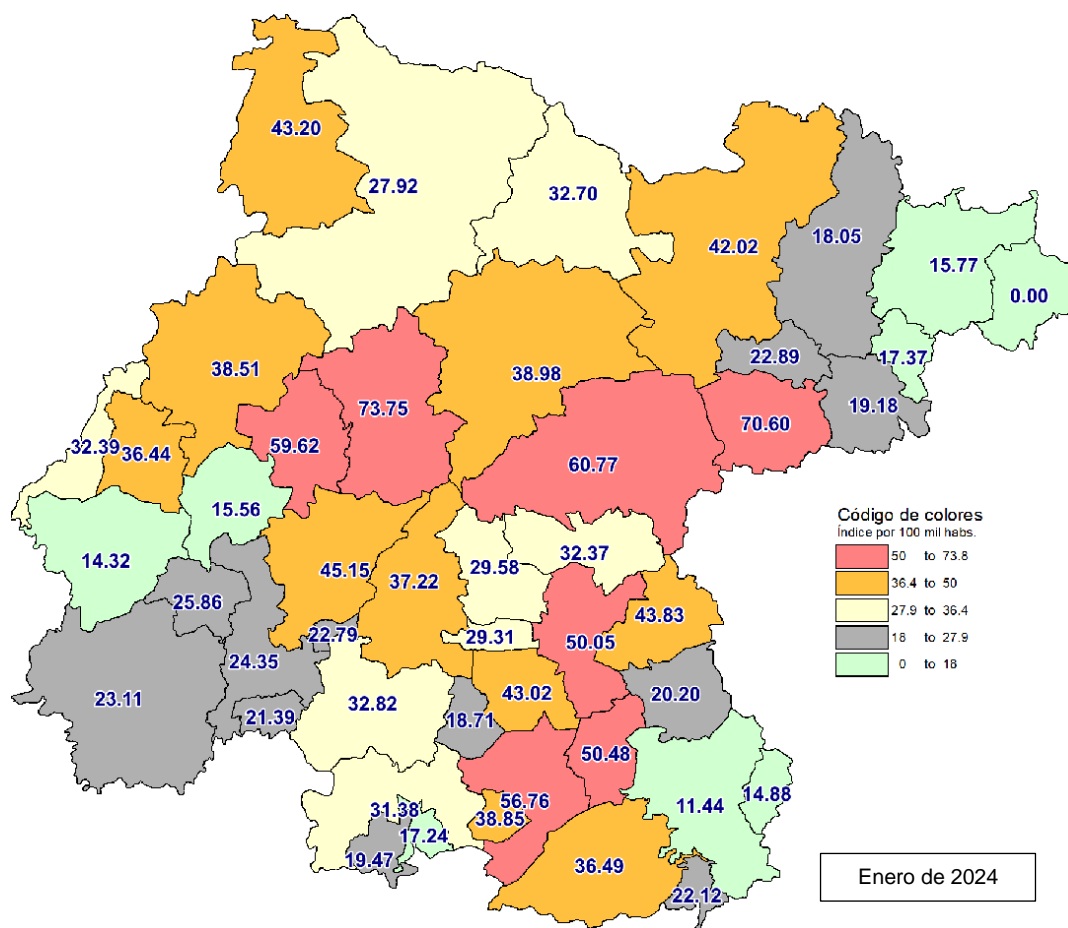
con un índice de 40.49

Fuente: SESNSP

\*Índices calculados con base en la estimación de población de CONAPO para medio año de 2024.

# **ÍNDICE DE DELITOS DE ALTO IMPACTO**

# ÍNDICE DE DELITOS DE ALTO IMPACTO



## DAI

N°	Municipio	Índice	N°	Municipio	Índice
1	GUANAJUATO	73.75	24	SANTA CRUZ DE JUVENTINO ROSAS	29.58
2	SAN JOSÉ ITURBIDE	70.60	25	VILLAGRÁN	29.31
3	SAN MIGUEL DE ALLENDE	60.77	26	SAN FELIPE	27.92
4	SILAO	59.62	27	CUERÁMARO	25.86
5	SALVATIERRA	56.76	28	ABASOLO	24.35
6	TARIMORO	50.48	29	PÉNJAMO	23.11
7	CELAYA	50.05	30	DOCTOR MORA	22.89
8	IRAPUATO	45.15	31	PUEBLO NUEVO	22.79
9	APASEO EL GRANDE	43.83	32	TARANDACUAO	22.12
10	OCAMPO	43.20	33	HUANÍMARO	21.39
11	CORTAZAR	43.02	34	APASEO EL ALTO	20.20
12	SAN LUIS DE LA PAZ	42.02	35	MOROLEÓN	19.47
13	DOLORES HIDALGO CIN	38.98	36	TIERRA BLANCA	19.18
14	SANTIAGO MARAVATIO	38.85	37	JARAL DEL PROGRESO	18.71
15	LEÓN	38.51	38	VICTORIA	18.05
16	SALAMANCA	37.22	39	SANTA CATARINA	17.37
17	ACÁMBARO	36.49	40	URIANGATO	17.24
18	SAN FRANCISCO DEL RINCÓN	36.44	41	XICHÚ	15.77
19	VALLE DE SANTIAGO	32.82	42	ROMITA	15.56
20	SAN DIEGO DE LA UNIÓN	32.70	43	CORONEO	14.88
21	PURÍSIMA DEL RINCÓN	32.39	44	MANUEL DOBLADO	14.32
22	COMONFORT	32.37	45	JERÉCUARO	11.44
23	YURIRIA	31.38	46	ATARJEA	0.00

Fuente: Secretariado Ejecutivo del Sistema Nacional de Seguridad Pública.

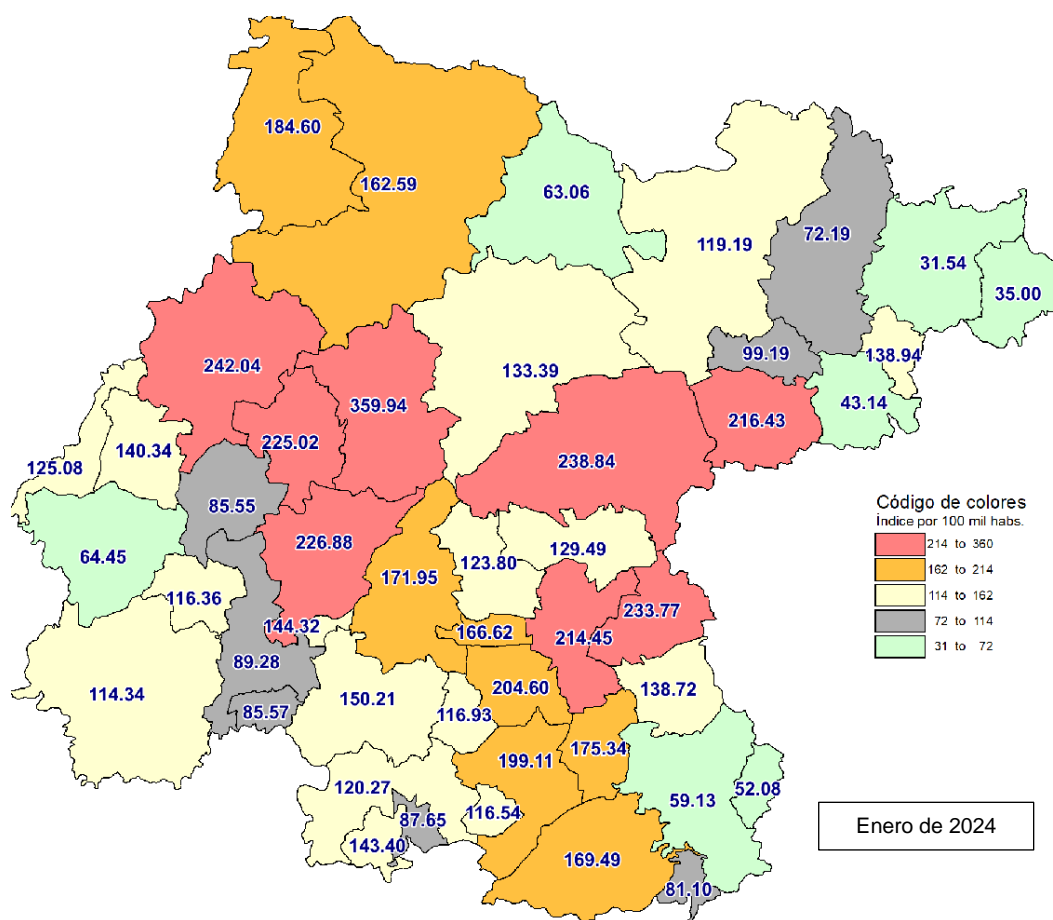
Índice por cada 100 mil habitantes, con proyecciones de población de CONAPO.



Secretaría  
de Seguridad  
Pública

# ÍNDICE DE DELITOS DEL FUERO COMÚN Y HOMICIDIO DOLOSO

# ÍNDICE DELICTIVO



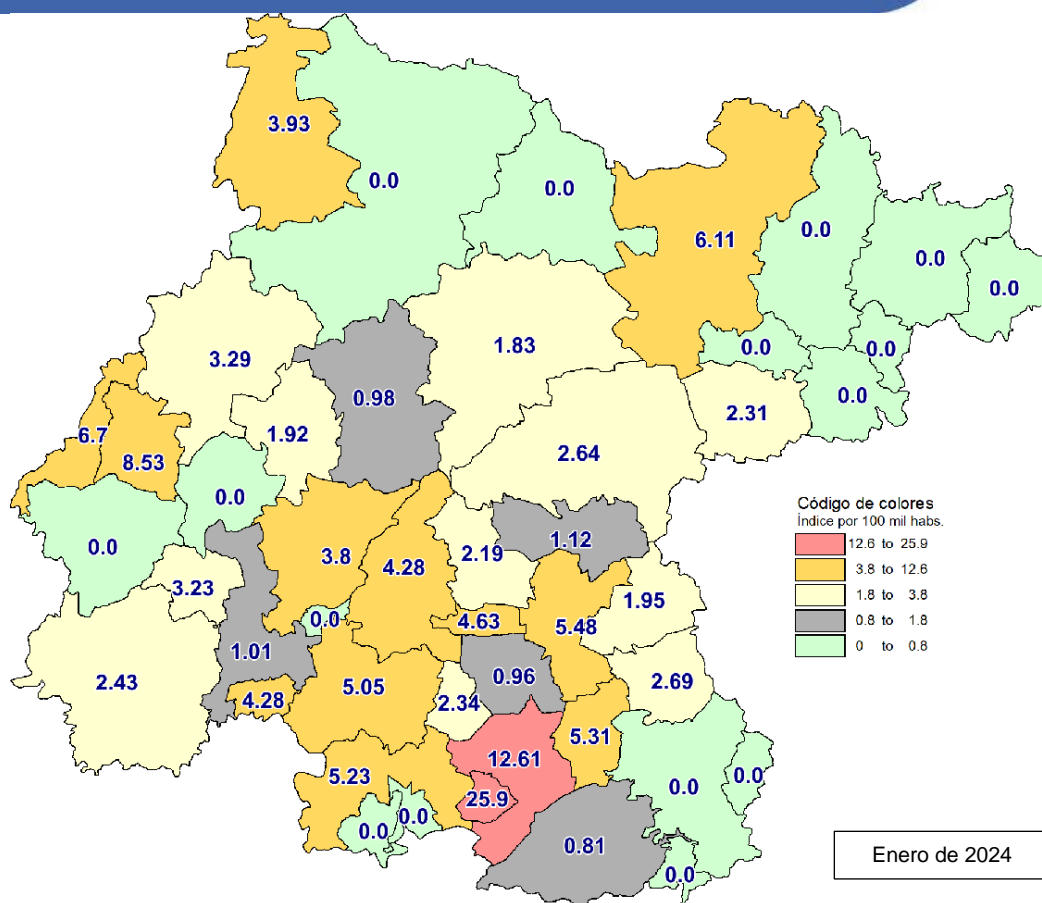
## Índice delictivo

N°	Municipio	Índice	N°	Municipio	Índice
1	GUANAJUATO	359.94	24	COMONFORT	129.49
2	LEÓN	242.04	25	PURÍSIMA DEL RINCÓN	125.08
3	SAN MIGUEL DE ALLENDE	238.84	26	SANTA CRUZ DE JUVENTINO ROSAS	123.80
4	APASEO EL GRANDE	233.77	27	YURIRIA	120.27
5	IRAPUATO	226.88	28	SAN LUIS DE LA PAZ	119.19
6	SILAO	225.02	29	JARAL DEL PROGRESO	116.93
7	SAN JOSÉ ITURBIDE	216.43	30	SANTIAGO MARAVATIO	116.54
8	CELAYA	214.45	31	CUERÁMARO	116.36
9	CORTAZAR	204.60	32	PÉNJAMO	114.34
10	SALVATIERRA	199.11	33	DOCTOR MORA	99.19
11	OCAMPO	184.60	34	ABASOLO	89.28
12	TARIMORO	175.34	35	URIANGATO	87.65
13	SALAMANCA	171.95	36	HUANÍMARO	85.57
14	ACÁMBARO	169.49	37	ROMITA	85.55
15	VILLAGRÁN	166.62	38	TARANDACUAO	81.10
16	SAN FELIPE	162.59	39	VICTORIA	72.19
17	VALLE DE SANTIAGO	150.21	40	MANUEL DOBLADO	64.45
18	PUEBLO NUEVO	144.32	41	SAN DIEGO DE LA UNIÓN	63.06
19	MOROLEÓN	143.40	42	JERÉCUARO	59.13
20	SAN FRANCISCO DEL RINCÓN	140.34	43	CORONEO	52.08
21	SANTA CATARINA	138.94	44	TIERRA BLANCA	43.14
22	APASEO EL ALTO	138.72	45	ATARJEA	35.00
23	DOLORES HIDALGO CIN	133.39	46	XICHÚ	31.54

Fuente: Secretariado Ejecutivo del Sistema Nacional de Seguridad Pública.

Índice por cada 100 mil habitantes, con proyecciones de población de CONAPO.

# ÍNDICE DE HOMICIDIO DOLOSO



## Homicidio doloso

N°	Municipio	Incidencia	Índice	N°	Municipio	Incidencia	Índice
1	SANTIAGO MARAVATIO	2	25.90	24	SILAO	4	1.92
2	SALVATIERRA	14	12.61	25	DOLORES HIDALGO CIN	3	1.83
3	SAN FRANCISCO DEL RINCÓN	11	8.53	26	COMONFORT	1	1.12
4	PURÍSIMA DEL RINCÓN	6	6.70	27	ABASOLO	1	1.01
5	SAN LUIS DE LA PAZ	8	6.11	28	GUANAJUATO	2	0.98
6	CELAYA	30	5.48	29	CORTAZAR	1	0.96
7	TARIMORO	2	5.31	30	ACÁMBARO	1	0.81
8	YURIRIA	4	5.23	31	TARANDACUAO	0	0.00
9	VALLE DE SANTIAGO	8	5.05	32	TIERRA BLANCA	0	0.00
10	VILLAGRÁN	3	4.63	33	MANUEL DOBLADO	0	0.00
11	SALAMANCA	13	4.28	34	DOCTOR MORA	0	0.00
12	HUANÍMARO	1	4.28	35	SAN FELIPE	0	0.00
13	OCAMPO	1	3.93	36	MOROLEÓN	0	0.00
14	IRAPUATO	24	3.80	37	ROMITA	0	0.00
15	LEÓN	57	3.29	38	ATARJEA	0	0.00
16	CUERÁMARO	1	3.23	39	URIANGATO	0	0.00
17	APASEO EL ALTO	2	2.69	40	SANTA CATARINA	0	0.00
18	SAN MIGUEL DE ALLENDE	5	2.64	41	VICTORIA	0	0.00
19	PÉNJAMO	4	2.43	42	JERÉCUARO	0	0.00
20	JARAL DEL PROGRESO	1	2.34	43	XICHÚ	0	0.00
21	SAN JOSÉ ITURBIDE	2	2.31	44	SAN DIEGO DE LA UNIÓN	0	0.00
22	SANTA CRUZ DE JUVENTINO	2	2.19	45	CORONEO	0	0.00
23	APASEO EL GRANDE	2	1.95	46	PUEBLO NUEVO	0	0.00

Fuente: Secretariado Ejecutivo del Sistema Nacional de Seguridad Pública.  
Índice por cada 100 mil habitantes, con proyecciones de población de CONAPO.

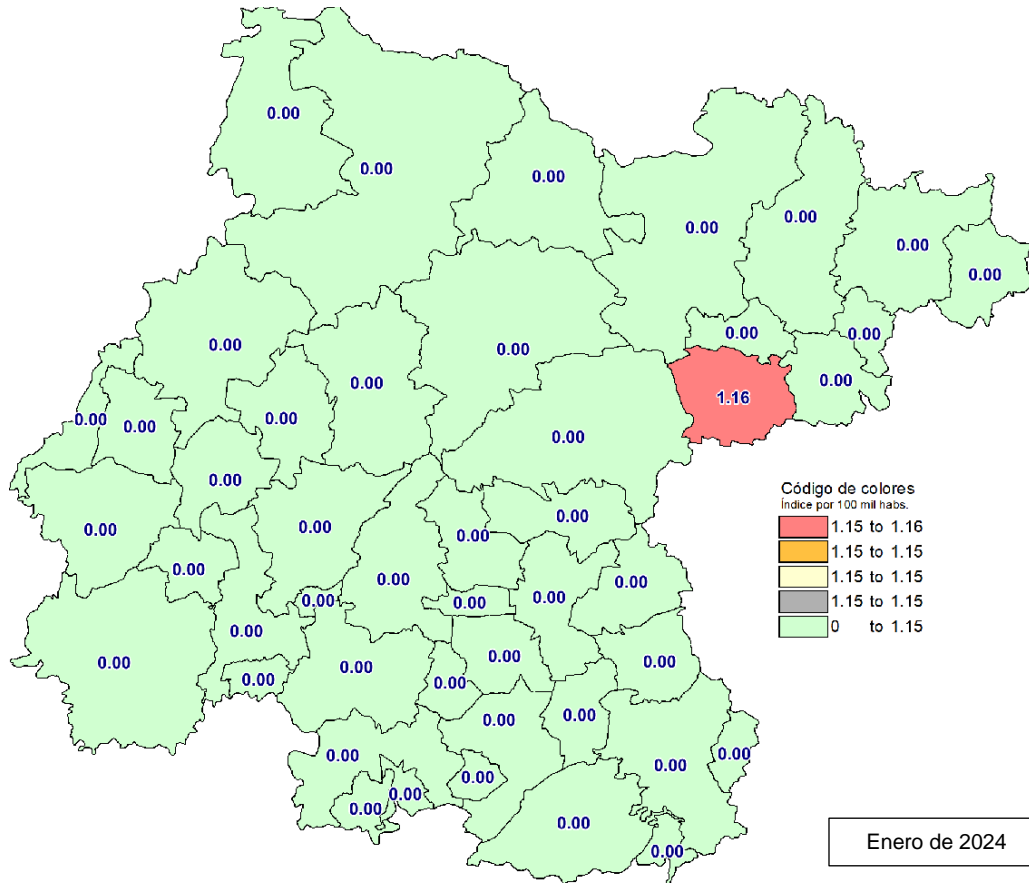




Secretaría  
de Seguridad  
Pública

# **DELITOS DE ALTO IMPACTO POR MUNICIPIO INCIDENCIA E ÍNDICE**

# FEMINICIDIO

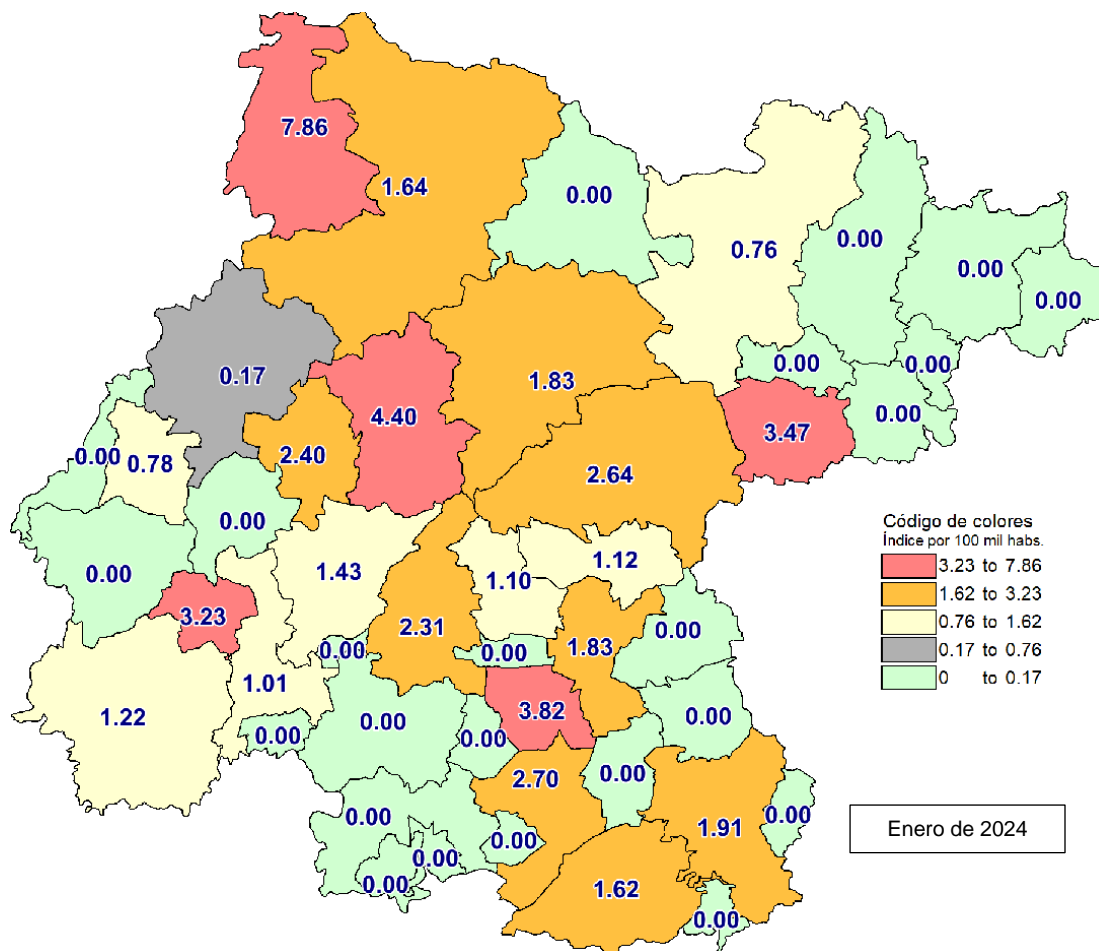


## feminicidio

N°	Municipio	Incidencia	Índice	N°	Municipio	Incidencia	Índice
1	SAN JOSÉ ITURBIDE	1	1.16	24	SALAMANCA	0	0.00
2	SANTA CATARINA	0	0.00	25	GUANAJUATO	0	0.00
3	ROMITA	0	0.00	26	SAN DIEGO DE LA UNIÓN	0	0.00
4	VALLE DE SANTIAGO	0	0.00	27	HUANÍMARO	0	0.00
5	APASEO EL ALTO	0	0.00	28	ACÁMBARO	0	0.00
6	SAN FELIPE	0	0.00	29	SAN FRANCISCO DEL RINCÓN	0	0.00
7	APASEO EL GRANDE	0	0.00	30	IRAPUATO	0	0.00
8	TARANDACUAO	0	0.00	31	SAN MIGUEL DE ALLENDE	0	0.00
9	ATARJEJA	0	0.00	32	JARAL DEL PROGRESO	0	0.00
10	YURIRIA	0	0.00	33	SANTA CRUZ DE JUVENTINO	0	0.00
11	CELAYA	0	0.00	34	JERÉCUARO	0	0.00
12	SALVATIERRA	0	0.00	35	SILAO	0	0.00
13	COMONFORT	0	0.00	36	LEÓN	0	0.00
14	SAN LUIS DE LA PAZ	0	0.00	37	TARIMORO	0	0.00
15	CORONEO	0	0.00	38	MANUEL DOBLADO	0	0.00
16	SANTIAGO MARAVATIO	0	0.00	39	URIANGATO	0	0.00
17	CORTAZAR	0	0.00	40	MOROLEÓN	0	0.00
18	TIERRA BLANCA	0	0.00	41	VICTORIA	0	0.00
19	CUERÁMARO	0	0.00	42	OCAMPO	0	0.00
20	VILLAGRÁN	0	0.00	43	XICHÚ	0	0.00
21	DOCTOR MORA	0	0.00	44	PÉNJAMO	0	0.00
22	PURÍSIMA DEL RINCÓN	0	0.00	45	ABASOLO	0	0.00
23	DOLORES HIDALGO CIN	0	0.00	46	PUEBLO NUEVO	0	0.00

Fuente: Secretariado Ejecutivo del Sistema Nacional de Seguridad Pública.  
Índice por cada 100 mil habitantes, con proyecciones de población de CONAPO.

# EXTORSIÓN

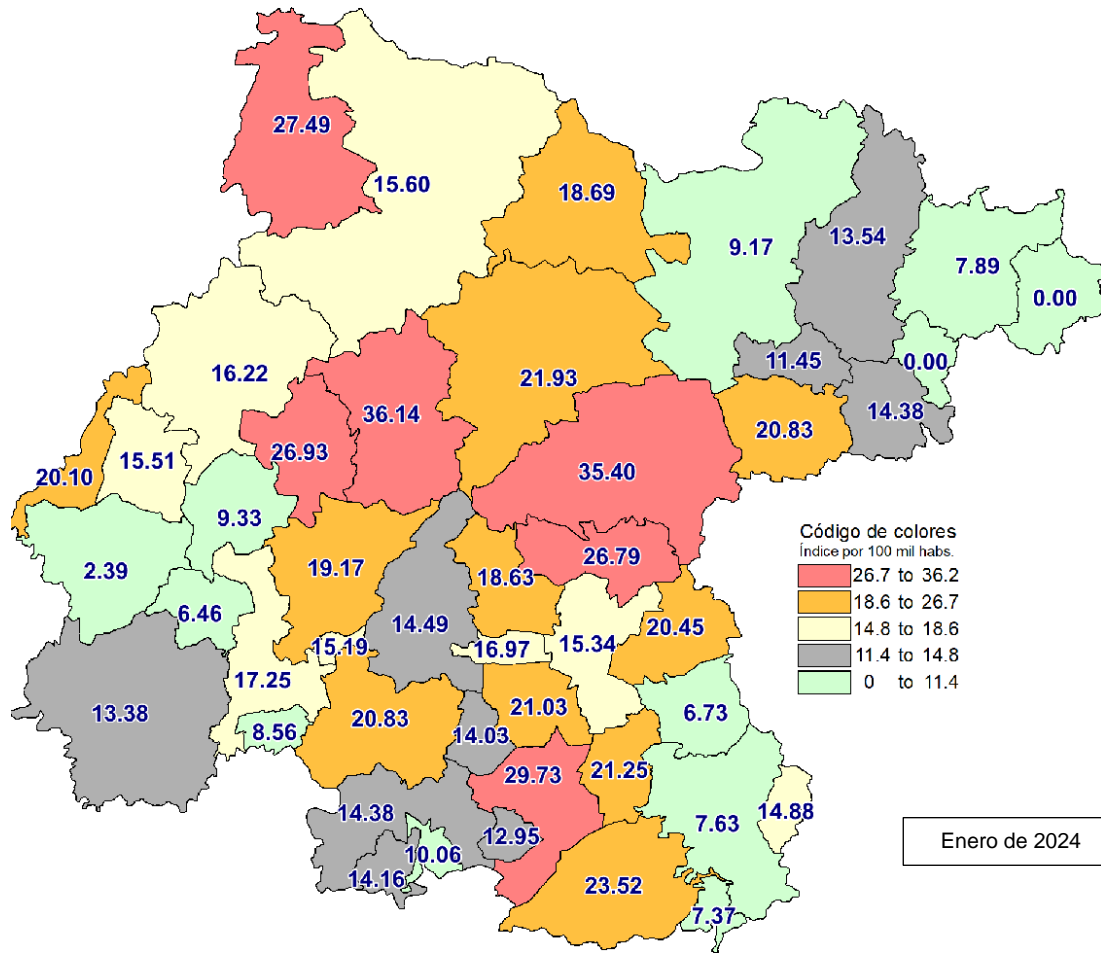


## Extorsión

N°	Municipio	Incidencia	Índice	N°	Municipio	Incidencia	Índice
1	OCAMPO	2	7.86	24	MANUEL DOBLADO	0	0.00
2	GUANAJUATO	9	4.40	25	YURIRIA	0	0.00
3	CORTAZAR	4	3.82	26	XICHÚ	0	0.00
4	SAN JOSÉ ITURBIDE	3	3.47	27	PURÍSIMA DEL RINCÓN	0	0.00
5	CUERÁMARO	1	3.23	28	TARIMORO	0	0.00
6	SALVATIERRA	3	2.70	29	ROMITA	0	0.00
7	SAN MIGUEL DE ALLENDE	5	2.64	30	VICTORIA	0	0.00
8	SILAO	5	2.40	31	CORONEO	0	0.00
9	SALAMANCA	7	2.31	32	SANTA CATARINA	0	0.00
10	JERÉCUARO	1	1.91	33	HUANÍMARO	0	0.00
11	DOLORES HIDALGO CIN	3	1.83	34	SANTIAGO MARAVATIO	0	0.00
12	CELAYA	10	1.83	35	SAN DIEGO DE LA UNIÓN	0	0.00
13	SAN FELIPE	2	1.64	36	TARANDACUAO	0	0.00
14	ACÁMBARO	2	1.62	37	ATARJEA	0	0.00
15	IRAPUATO	9	1.43	38	TIERRA BLANCA	0	0.00
16	PÉNJAMO	2	1.22	39	DOCTOR MORA	0	0.00
17	COMONFORT	1	1.12	40	VALLE DE SANTIAGO	0	0.00
18	SANTA CRUZ DE JUVENTINO	1	1.10	41	JARAL DEL PROGRESO	0	0.00
19	ABASOLO	1	1.01	42	VILLAGRÁN	0	0.00
20	SAN FRANCISCO DEL RINCÓN	1	0.78	43	MOROLEÓN	0	0.00
21	SAN LUIS DE LA PAZ	1	0.76	44	APASEO EL GRANDE	0	0.00
22	LEÓN	3	0.17	45	APASEO EL ALTO	0	0.00
23	URIANGATO	0	0.00	46	PUEBLO NUEVO	0	0.00

Fuente: Secretariado Ejecutivo del Sistema Nacional de Seguridad Pública.  
Índice por cada 100 mil habitantes, con proyecciones de población de CONAPO.

# LESIONES DOLOSAS

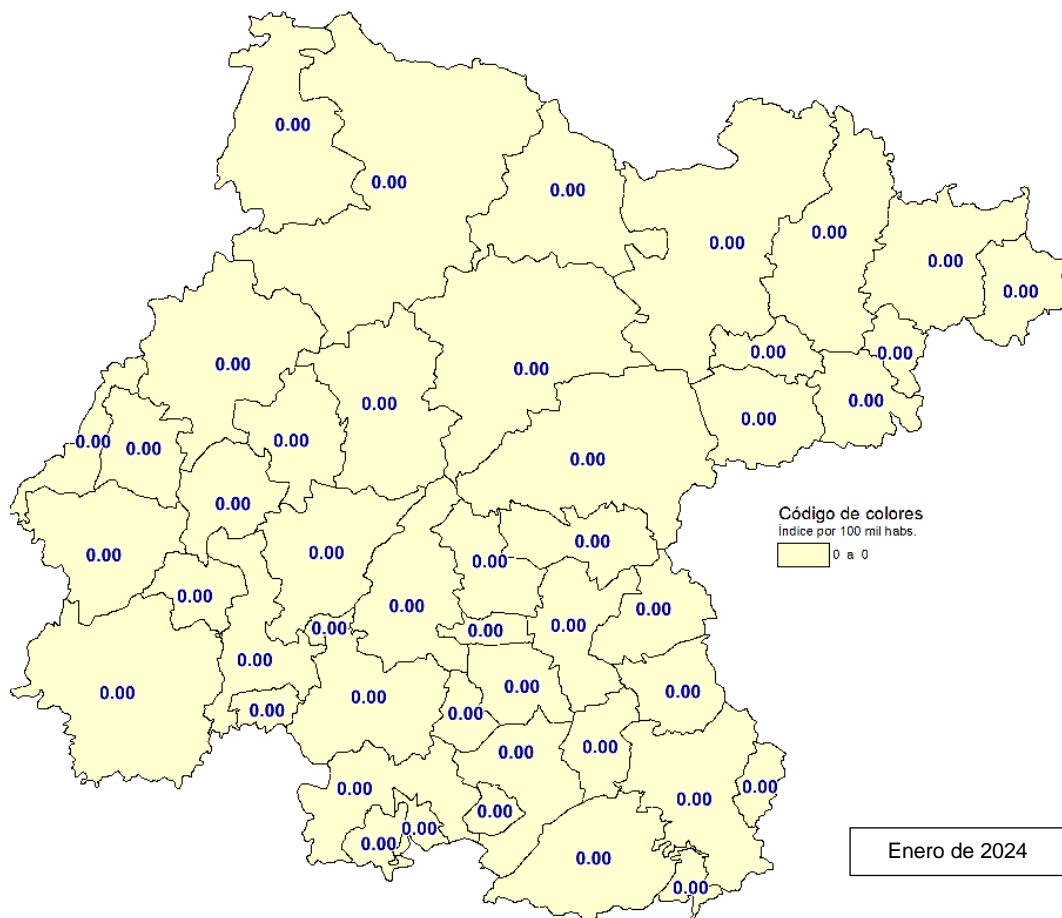


Lesiones dolosas

N°	Municipio	incidencia	Índice	N°	Municipio	incidencia	Índice
1	GUANAJUATO	74	36.14	24	PUEBLO NUEVO	2	15.19
2	SAN MIGUEL DE ALLENDE	67	35.40	25	CORONEO	2	14.88
3	SALVATIERRA	33	29.73	26	SALAMANCA	44	14.49
4	OCAMPO	7	27.49	27	TIERRA BLANCA	3	14.38
5	SILAO	56	26.93	28	YURIRIA	11	14.38
6	COMONFORT	24	26.79	29	MOROLEÓN	8	14.16
7	ACÁMBARO	29	23.52	30	JARAL DEL PROGRESO	6	14.03
8	DOLORES HIDALGO CIN	36	21.93	31	VICTORIA	3	13.54
9	TARIMORO	8	21.25	32	PÉNJAMO	22	13.38
10	CORTAZAR	22	21.03	33	SANTIAGO MARAVATIO	1	12.95
11	SAN JOSÉ ITURBIDE	18	20.83	34	DOCTOR MORA	3	11.45
12	VALLE DE SANTIAGO	33	20.83	35	URIANGATO	7	10.06
13	APASEO EL GRANDE	21	20.45	36	ROMITA	6	9.33
14	PURÍSIMA DEL RINCÓN	18	20.10	37	SAN LUIS DE LA PAZ	12	9.17
15	IRAPUATO	121	19.17	38	HUANÍMARO	2	8.56
16	SAN DIEGO DE LA UNIÓN	8	18.69	39	XICHÚ	1	7.89
17	SANTA CRUZ DE JUVENTINO	17	18.63	40	JERÉCUARO	4	7.63
18	ABASOLO	17	17.25	41	TARANDACUAO	1	7.37
19	VILLAGRÁN	11	16.97	42	APASEO EL ALTO	5	6.73
20	LEÓN	281	16.22	43	CUERÁMARO	2	6.46
21	SAN FELIPE	19	15.60	44	MANUEL DOBLADO	1	2.39
22	SAN FRANCISCO DEL RINCÓN	20	15.51	45	SANTA CATARINA	0	0.00
23	CELAYA	84	15.34	46	ATARJEJA	0	0.00

Fuente: Secretariado Ejecutivo del Sistema Nacional de Seguridad Pública.  
Índice por cada 100 mil habitantes, con proyecciones de población de CONAPO.

# ROBO A BANCO

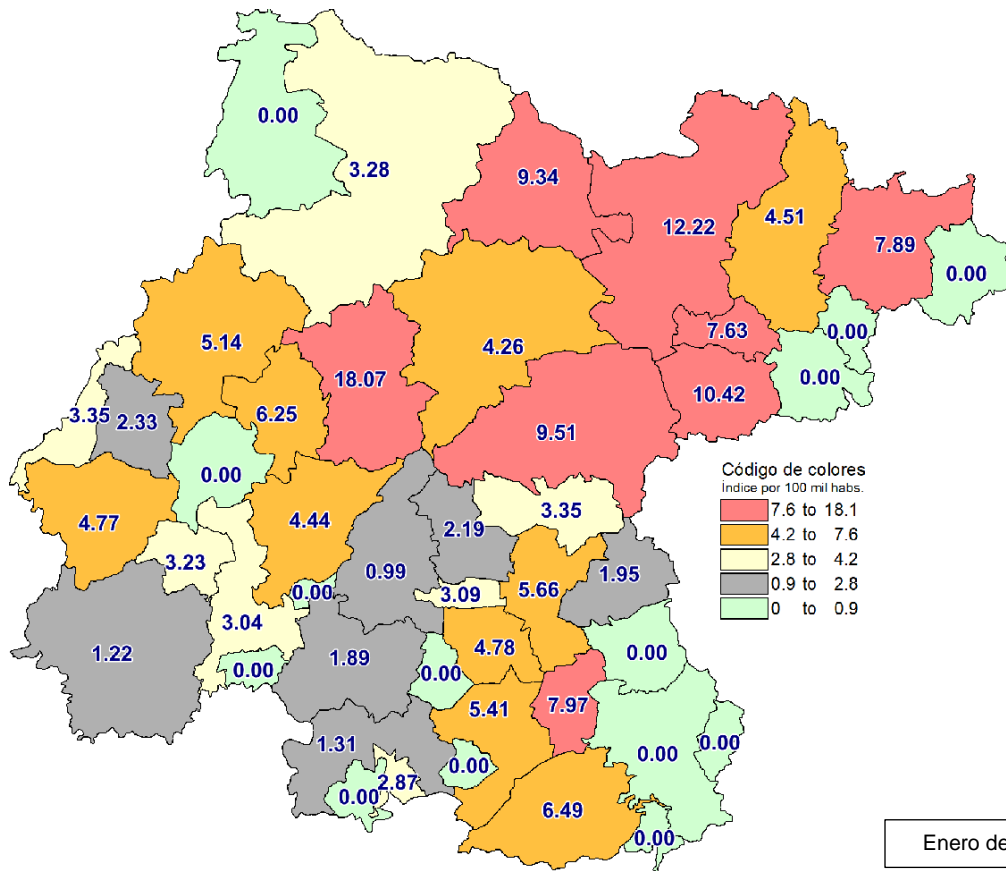


Robo a bancos

N°	Municipio	Incidencia	Índice	N°	Municipio	Incidencia	Índice
1	SAN LUIS DE LA PAZ	0	0.00	24	DOLORES HIDALGO CIN	0	0.00
2	PURÍSIMA DEL RINCÓN	0	0.00	25	SALVATIERRA	0	0.00
3	TIERRA BLANCA	0	0.00	26	GUANAJUATO	0	0.00
4	ACÁMBARO	0	0.00	27	SAN FELIPE	0	0.00
5	SAN DIEGO DE LA UNIÓN	0	0.00	28	HUANÍMARO	0	0.00
6	APASEO EL ALTO	0	0.00	29	SAN JOSÉ ITURBIDE	0	0.00
7	SANTIAGO MARAVATIO	0	0.00	30	IRAPUATO	0	0.00
8	APASEO EL GRANDE	0	0.00	31	SAN MIGUEL DE ALLENDE	0	0.00
9	VILLAGRÁN	0	0.00	32	JARAL DEL PROGRESO	0	0.00
10	ATARJEJA	0	0.00	33	SANTA CRUZ DE JUVENTUD	0	0.00
11	SALAMANCA	0	0.00	34	JERÉCUARO	0	0.00
12	CELAYA	0	0.00	35	SILAO	0	0.00
13	SAN FRANCISCO DEL RINCÓN	0	0.00	36	LEÓN	0	0.00
14	COMONFORT	0	0.00	37	TARIMORO	0	0.00
15	SANTA CATARINA	0	0.00	38	MANUEL DOBLADO	0	0.00
16	CORONEO	0	0.00	39	URIANGATO	0	0.00
17	TARANDACUAO	0	0.00	40	MOROLEÓN	0	0.00
18	CORTAZAR	0	0.00	41	VICTORIA	0	0.00
19	VALLE DE SANTIAGO	0	0.00	42	OCAMPO	0	0.00
20	CUERÁMARO	0	0.00	43	XICHÚ	0	0.00
21	YURIRIA	0	0.00	44	PÉNJAMO	0	0.00
22	DOCTOR MORA	0	0.00	45	ABASOLO	0	0.00
23	ROMITA	0	0.00	46	PUEBLO NUEVO	0	0.00

Fuente: Secretariado Ejecutivo del Sistema Nacional de Seguridad Pública.  
Índice por cada 100 mil habitantes, con proyecciones de población de CONAPO.

# ROBO A CASA HABITACIÓN



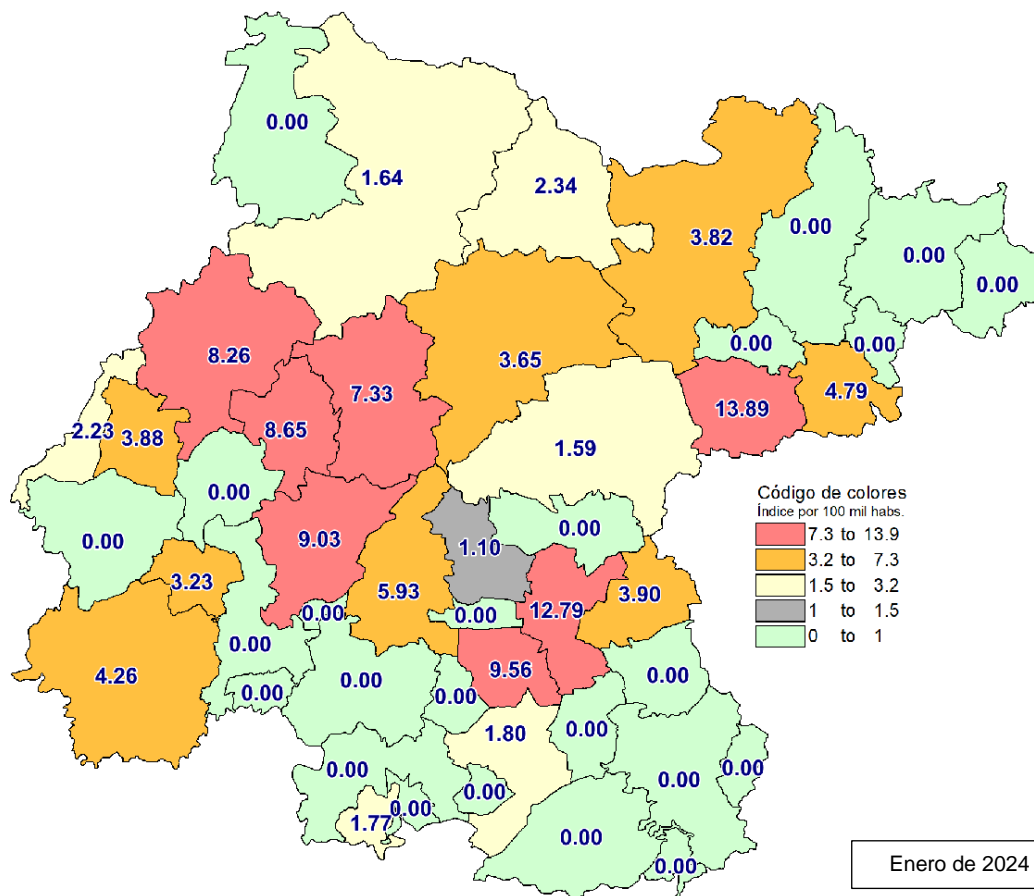
Enero de 2024

## Robo a casa habitación

N°	Municipio	Incidencia	Índice	N°	Municipio	Incidencia	Índice
1	GUANAJUATO	37	18.07	24	ABASOLO	3	3.04
2	SAN LUIS DE LA PAZ	16	12.22	25	URIANGATO	2	2.87
3	SAN JOSÉ ITURBIDE	9	10.42	26	SAN FRANCISCO DEL RINCO	3	2.33
4	SAN MIGUEL DE ALLENDE	18	9.51	27	SANTA CRUZ DE JUVENTINO	2	2.19
5	SAN DIEGO DE LA UNIÓN	4	9.34	28	APASEO EL GRANDE	2	1.95
6	TARIMORO	3	7.97	29	VALLE DE SANTIAGO	3	1.89
7	XICHÚ	1	7.89	30	YURIRIA	1	1.31
8	DOCTOR MORA	2	7.63	31	PÉNJAMO	2	1.22
9	ACÁMBARO	8	6.49	32	SALAMANCA	3	0.99
10	SILAO	13	6.25	33	TIERRA BLANCA	0	0.00
11	CELAYA	31	5.66	34	TARANDACUAO	0	0.00
12	SALVATIERRA	6	5.41	35	MOROLEÓN	0	0.00
13	LEÓN	89	5.14	36	SANTA CATARINA	0	0.00
14	CORTAZAR	5	4.78	37	OCAMPO	0	0.00
15	MANUEL DOBLADO	2	4.77	38	HUANÍMARO	0	0.00
16	VICTORIA	1	4.51	39	CORONEO	0	0.00
17	IRAPUATO	28	4.44	40	JARAL DEL PROGRESO	0	0.00
18	DOLORES HIDALGO CIN	7	4.26	41	JERÉCUARO	0	0.00
19	PURÍSIMA DEL RINCÓN	3	3.35	42	ATARJEA	0	0.00
20	COMONFORT	3	3.35	43	ROMITA	0	0.00
21	SAN FELIPE	4	3.28	44	APASEO EL ALTO	0	0.00
22	CUERÁMARO	1	3.23	45	SANTIAGO MARAVATIO	0	0.00
23	VILLAGRÁN	2	3.09	46	PUEBLO NUEVO	0	0.00

Fuente: Secretariado Ejecutivo del Sistema Nacional de Seguridad Pública.  
Índice por cada 100 mil habitantes, con proyecciones de población de CONAPO.

# ROBO A NEGOCIO



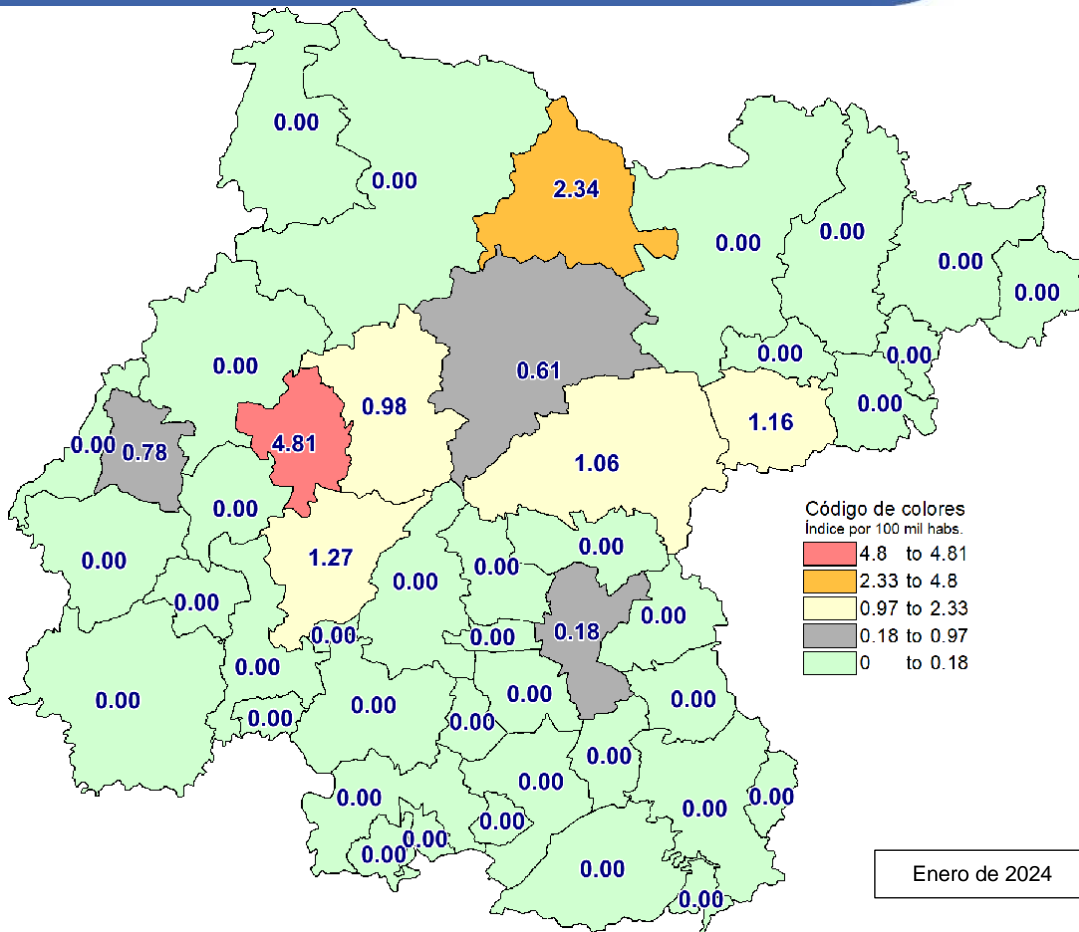
Enero de 2024

## Robo a negocio

N°	Municipio	Incidencia	Índice	N°	Municipio	Incidencia	Índice
1	SAN JOSÉ ITURBIDE	12	13.89	24	YURIRIA	0	0.00
2	CELAYA	70	12.79	25	IERÉCUARO	0	0.00
3	CORTAZAR	10	9.56	26	HUANÍMARO	0	0.00
4	IRAPUATO	57	9.03	27	TARANDACUAO	0	0.00
5	SILAO	18	8.65	28	ROMITA	0	0.00
6	LEÓN	143	8.26	29	VILLAGRÁN	0	0.00
7	GUANAJUATO	15	7.33	30	COMONFORT	0	0.00
8	SALAMANCA	18	5.93	31	XICHÚ	0	0.00
9	TIERRA BLANCA	1	4.79	32	SANTA CATARINA	0	0.00
10	PÉNIAMO	7	4.26	33	SANTIAGO MARAVATIO	0	0.00
11	APASEO EL GRANDE	4	3.90	34	DOCTOR MORA	0	0.00
12	SAN FRANCISCO DEL RINCÓN	5	3.88	35	APASEO EL ALTO	0	0.00
13	SAN LUIS DE LA PAZ	5	3.82	36	ATARIEFA	0	0.00
14	DOLORES HIDALGO CIN	6	3.65	37	TARIMORO	0	0.00
15	CUERÁMARO	1	3.23	38	URIANGATO	0	0.00
16	SAN DIEGO DE LA UNIÓN	1	2.34	39	OCAMPO	0	0.00
17	PURÍSIMA DEL RINCÓN	2	2.23	40	VALLE DE SANTIAGO	0	0.00
18	SALVATIERRA	2	1.80	41	VICTORIA	0	0.00
19	MOROLEÓN	1	1.77	42	JARAL DEL PROGRESO	0	0.00
20	SAN FELIPE	2	1.64	43	MANUEL DOBLADO	0	0.00
21	SAN MIGUEL DE ALLENDE	3	1.59	44	CORONEO	0	0.00
22	SANTA CRUZ DE JUVENTINO R	1	1.10	45	ABASOLO	0	0.00
23	ACÁMBARO	0	0.00	46	PUEBLO NUEVO	0	0.00

Fuente: Secretariado Ejecutivo del Sistema Nacional de Seguridad Pública.  
Índice por cada 100 mil habitantes, con proyecciones de población de CONAPO.

# ROBO A TRANSEÚNTE



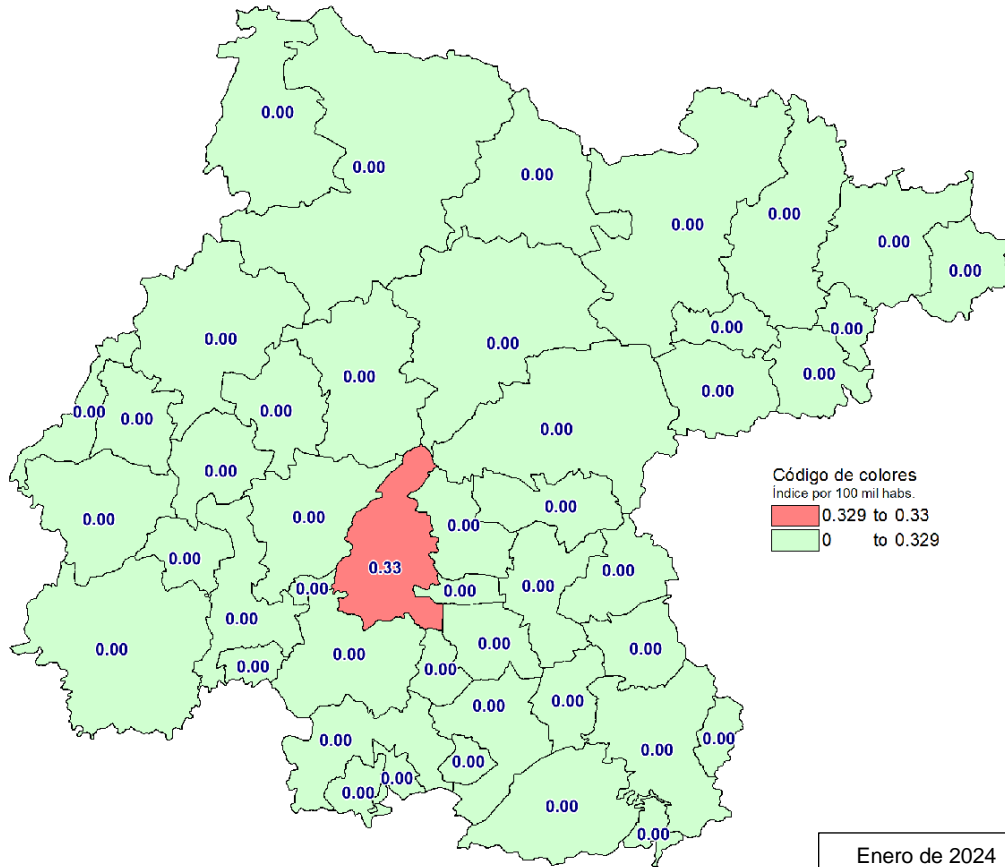
Robo a transeúnte

N°	Municipio	Incidencia	Índice	N°	Municipio	Incidencia	Índice
1	SILAO	10	4.81	24	SALAMANCA	0	0.00
2	SAN DIEGO DE LA UNIÓN	1	2.34	25	SAN FELIPE	0	0.00
3	IRAPUATO	8	1.27	26	APASEO EL ALTO	0	0.00
4	SAN JOSÉ ITURBIDE	1	1.16	27	SANTA CRUZ DE JUVENTINO	0	0.00
5	SAN MIGUEL DE ALLENDE	2	1.06	28	TARANDACUAO	0	0.00
6	GUANAJUATO	2	0.98	29	ATARJEJA	0	0.00
7	SAN FRANCISCO DEL RINCÓN	1	0.78	30	SAN LUIS DE LA PAZ	0	0.00
8	DOLORES HIDALGO CIN	1	0.61	31	JARAL DEL PROGRESO	0	0.00
9	CELAYA	1	0.18	32	SANTA CATARINA	0	0.00
10	ROMITA	0	0.00	33	JERÉCUARO	0	0.00
11	VALLE DE SANTIAGO	0	0.00	34	ACÁMBARO	0	0.00
12	CUERÁMARO	0	0.00	35	SANTIAGO MARAVATIO	0	0.00
13	DOCTOR MORA	0	0.00	36	LEÓN	0	0.00
14	YURIRIA	0	0.00	37	TARIMORO	0	0.00
15	COMONFORT	0	0.00	38	MANUEL DOBLADO	0	0.00
16	SALVATIERRA	0	0.00	39	URIANGATO	0	0.00
17	CORONEO	0	0.00	40	MOROLEÓN	0	0.00
18	TIERRA BLANCA	0	0.00	41	VICTORIA	0	0.00
19	HUANÍMARO	0	0.00	42	OCAMPO	0	0.00
20	VILLAGRÁN	0	0.00	43	XICHÚ	0	0.00
21	CORTAZAR	0	0.00	44	PÉNJAMO	0	0.00
22	PURÍSIMA DEL RINCÓN	0	0.00	45	ABASOLO	0	0.00
23	APASEO EL GRANDE	0	0.00	46	PUEBLO NUEVO	0	0.00

Fuente: Secretariado Ejecutivo del Sistema Nacional de Seguridad Pública.  
Índice por cada 100 mil habitantes, con proyecciones de población de CONAPO.



# ROBO A TRANSPORTISTA



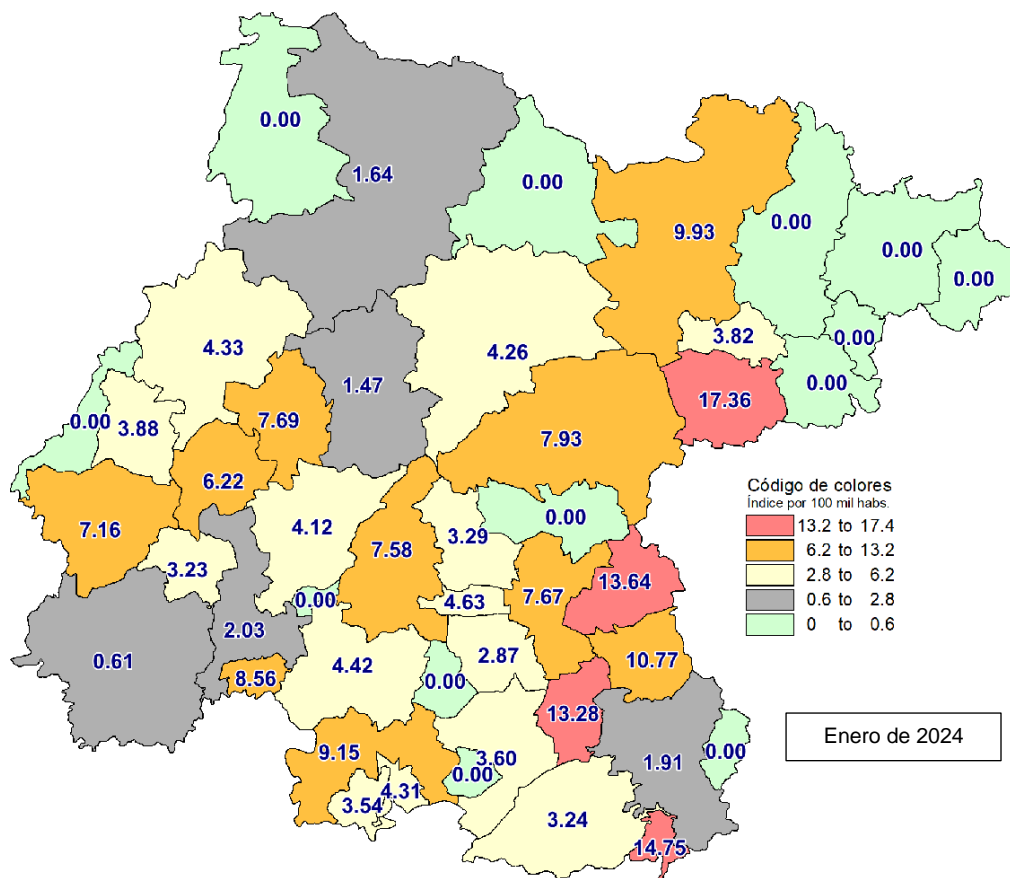
Enero de 2024

Robo a transportista

N°	Municipio	Incidencia	Índice	N°	Municipio	Incidencia	Índice
1	SALAMANCA	1	0.33	24	DOLORES HIDALGO CIN	0	0.00
2	SANTIAGO MARAVATIO	0	0.00	25	SALVATIERRA	0	0.00
3	SAN DIEGO DE LA UNIÓN	0	0.00	26	GUANAJUATO	0	0.00
4	VILLAGRÁN	0	0.00	27	SAN FELIPE	0	0.00
5	APASEO EL ALTO	0	0.00	28	HUANÍMARO	0	0.00
6	SAN LUIS DE LA PAZ	0	0.00	29	SAN JOSÉ ITURBIDE	0	0.00
7	APASEO EL GRANDE	0	0.00	30	IRAPUATO	0	0.00
8	TIERRA BLANCA	0	0.00	31	SAN MIGUEL DE ALLENDE	0	0.00
9	ATARJEA	0	0.00	32	JARAL DEL PROGRESO	0	0.00
10	ACÁMBARO	0	0.00	33	SANTA CRUZ DE JUVENTINO	0	0.00
11	PURÍSIMA DEL RINCÓN	0	0.00	34	JERÉCUARO	0	0.00
12	CELAYA	0	0.00	35	SILAO	0	0.00
13	SAN FRANCISCO DEL RINCÓN	0	0.00	36	LEÓN	0	0.00
14	COMONFORT	0	0.00	37	TARIMORO	0	0.00
15	SANTA CATARINA	0	0.00	38	MANUEL DOBLADO	0	0.00
16	CORONEO	0	0.00	39	URIANGATO	0	0.00
17	TARANDACUAO	0	0.00	40	MOROLEÓN	0	0.00
18	CORTAZAR	0	0.00	41	VICTORIA	0	0.00
19	VALLE DE SANTIAGO	0	0.00	42	OCAMPO	0	0.00
20	CUERÁMARO	0	0.00	43	XICHÚ	0	0.00
21	YURIRIA	0	0.00	44	PÉNJAMO	0	0.00
22	DOCTOR MORA	0	0.00	45	ABASOLO	0	0.00
23	ROMITA	0	0.00	46	PUEBLO NUEVO	0	0.00

Fuente: Secretariado Ejecutivo del Sistema Nacional de Seguridad Pública.  
Índice por cada 100 mil habitantes, con proyecciones de población de CONAPO.

# ROBO DE VEHÍCULO

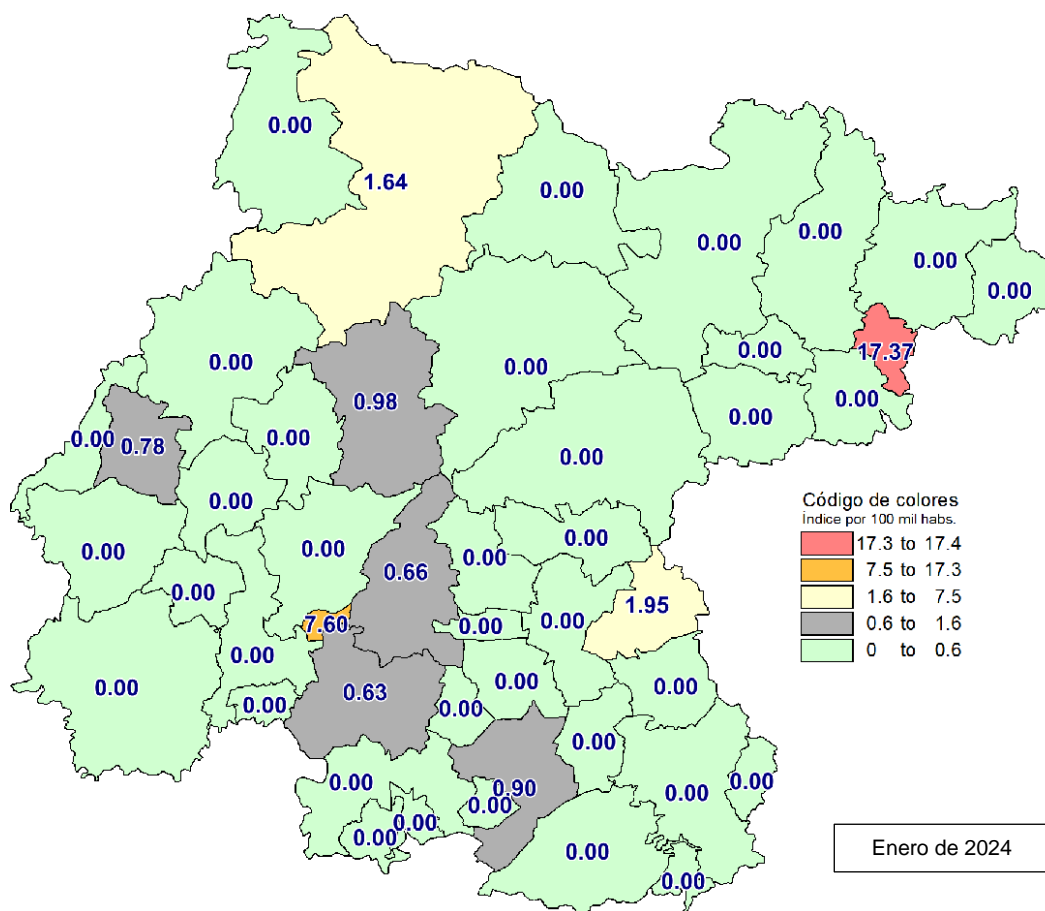


## Robo de vehículo

N°	Municipio	Incidencia	Índice	N°	Municipio	Incidencia	Índice
1	SAN JOSÉ ITURBIDE	15	17.36	24	MOROLEÓN	2	3.54
2	TARANDACUAO	2	14.75	25	SANTA CRUZ DE JUVENTINO	3	3.29
3	APASEO EL GRANDE	14	13.64	26	ACÁMBARO	4	3.24
4	TARIMORO	5	13.28	27	CUERÁMARO	1	3.23
5	APASEO EL ALTO	8	10.77	28	CORTAZAR	3	2.87
6	SAN LUIS DE LA PAZ	13	9.93	29	ABASOLO	2	2.03
7	YURIRIA	7	9.15	30	JERÉCUARO	1	1.91
8	HUANÍMARO	2	8.56	31	SAN FELIPE	2	1.64
9	SAN MIGUEL DE ALLENDE	15	7.93	32	GUANAJUATO	3	1.47
10	SILAO	16	7.69	33	PÉNJAMO	1	0.61
11	CELAYA	42	7.67	34	ATARJEA	0	0.00
12	SALAMANCA	23	7.58	35	COMONFORT	0	0.00
13	MANUEL DOBLADO	3	7.16	36	VICTORIA	0	0.00
14	ROMITA	4	6.22	37	CORONEO	0	0.00
15	VILLAGRÁN	3	4.63	38	TIERRA BLANCA	0	0.00
16	VALLE DE SANTIAGO	7	4.42	39	SANTIAGO MARAVATIO	0	0.00
17	LEÓN	75	4.33	40	SAN DIEGO DE LA UNIÓN	0	0.00
18	URIANGATO	3	4.31	41	XICHÚ	0	0.00
19	DOLORES HIDALGO CIN	7	4.26	42	SANTA CATARINA	0	0.00
20	IRAPUATO	26	4.12	43	OCAMPO	0	0.00
21	SAN FRANCISCO DEL RINCO	5	3.88	44	JARAL DEL PROGRESO	0	0.00
22	DOCTOR MORA	1	3.82	45	PURÍSIMA DEL RINCÓN	0	0.00
23	SALVATIERRA	4	3.60	46	PUEBLO NUEVO	0	0.00

Fuente: Secretariado Ejecutivo del Sistema Nacional de Seguridad Pública.  
Índice por cada 100 mil habitantes, con proyecciones de población de CONAPO.

# ROBO DE GANADO

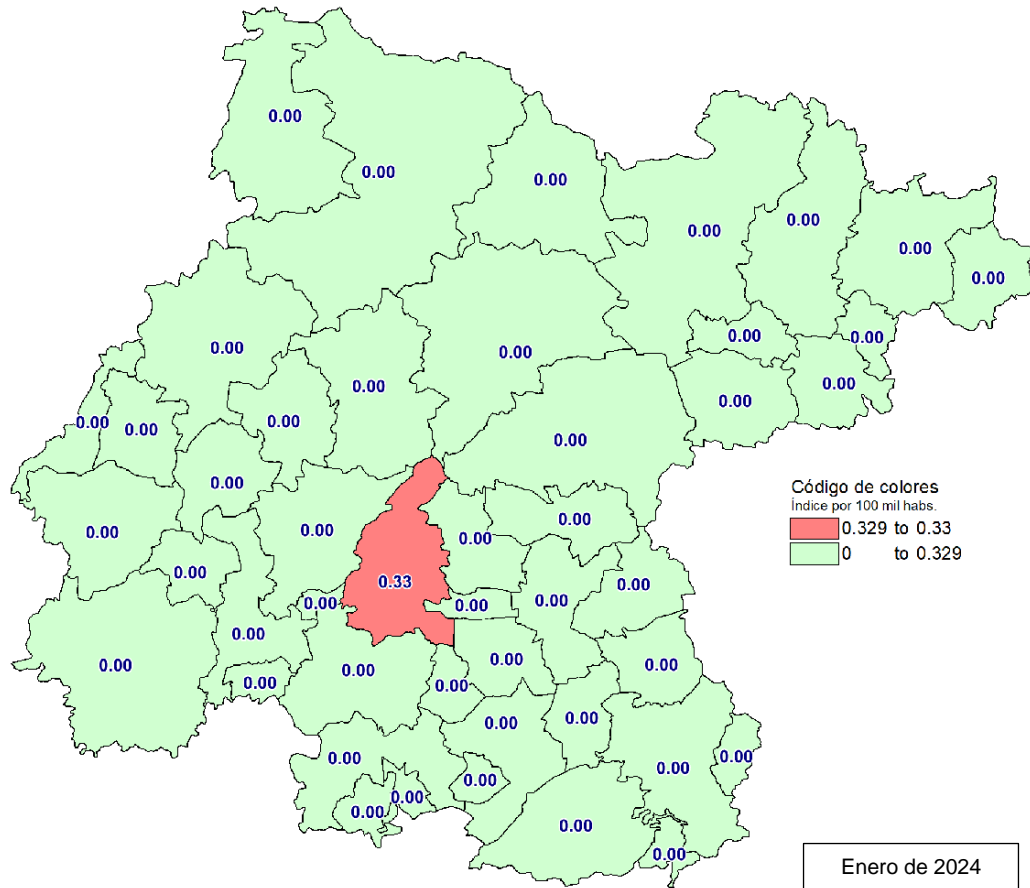


## Robo de ganado

N°	Municipio	Incidencia	Índice	N°	Municipio	Incidencia	Índice
1	SANTA CATARINA	1	17.37	24	ROMITA	0	0.00
2	PUEBLO NUEVO	1	7.60	25	ATARJEA	0	0.00
3	APASEO EL GRANDE	2	1.95	26	CORONEO	0	0.00
4	SAN FELIPE	2	1.64	27	SAN LUIS DE LA PAZ	0	0.00
5	GUANAJUATO	2	0.98	28	IRAPUATO	0	0.00
6	SALVATIERRA	1	0.90	29	SAN JOSÉ ITURBIDE	0	0.00
7	SAN FRANCISCO DEL RINCÓN	1	0.78	30	JARAL DEL PROGRESO	0	0.00
8	SALAMANCA	2	0.66	31	SAN MIGUEL DE ALLENDE	0	0.00
9	VALLE DE SANTIAGO	1	0.63	32	JERÉCUARO	0	0.00
10	ACÁMBARO	0	0.00	33	SANTA CRUZ DE JUVENTINO	0	0.00
11	YURIRIA	0	0.00	34	LEÓN	0	0.00
12	CUERÁMARO	0	0.00	35	SILAO	0	0.00
13	TARANDACUAO	0	0.00	36	MANUEL DOBLADO	0	0.00
14	DOCTOR MORA	0	0.00	37	TARIMORO	0	0.00
15	COMONFORT	0	0.00	38	MOROLEÓN	0	0.00
16	DOLORES HIDALGO CIN	0	0.00	39	URIANGATO	0	0.00
17	SANTIAGO MARAVATIO	0	0.00	40	OCAMPO	0	0.00
18	CELAYA	0	0.00	41	VICTORIA	0	0.00
19	TIERRA BLANCA	0	0.00	42	PÉNJAMO	0	0.00
20	HUANÍMARO	0	0.00	43	XICHÚ	0	0.00
21	VILLAGRÁN	0	0.00	44	ABASOLO	0	0.00
22	SAN DIEGO DE LA UNIÓN	0	0.00	45	APASEO EL ALTO	0	0.00
23	CORTAZAR	0	0.00	46	PURÍSIMA DEL RINCÓN	0	0.00

Fuente: Secretariado Ejecutivo del Sistema Nacional de Seguridad Pública.  
Índice por cada 100 mil habitantes, con proyecciones de población de CONAPO.

# SECUESTRO

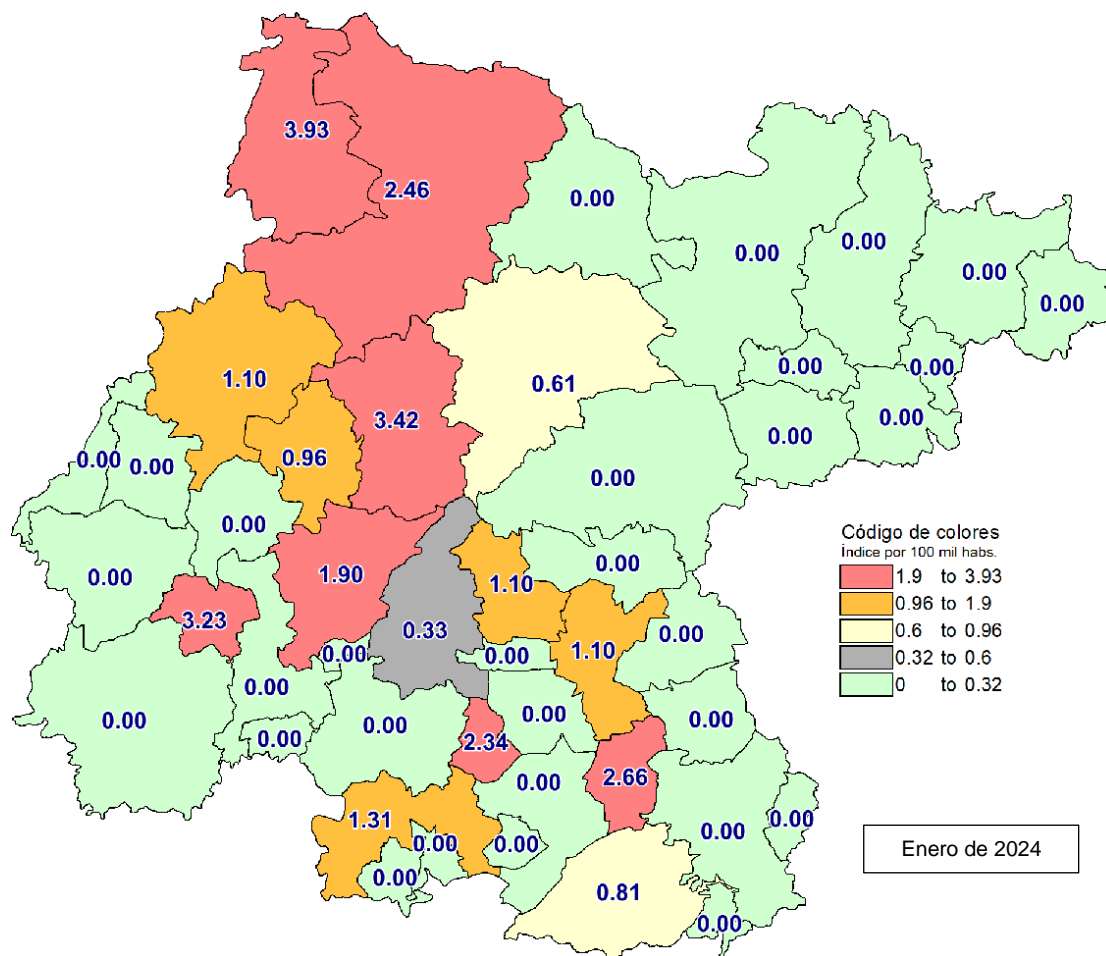


## Secuestro

N°	Municipio	Incidencia	Índice	N°	Municipio	Incidencia	Índice
1	SALAMANCA	1	0.33	24	DOLORES HIDALGO CIN	0	0.00
2	SANTIAGO MARAVATIO	0	0.00	25	SALVATIERRA	0	0.00
3	SAN DIEGO DE LA UNIÓN	0	0.00	26	GUANAJUATO	0	0.00
4	VILLAGRÁN	0	0.00	27	SAN FELIPE	0	0.00
5	APASEO EL ALTO	0	0.00	28	HUANÍMARO	0	0.00
6	SAN LUIS DE LA PAZ	0	0.00	29	SAN JOSÉ ITURBIDE	0	0.00
7	APASEO EL GRANDE	0	0.00	30	IRAPUATO	0	0.00
8	TIERRA BLANCA	0	0.00	31	SAN MIGUEL DE ALLENDE	0	0.00
9	ATARJEA	0	0.00	32	JARAL DEL PROGRESO	0	0.00
10	ACÁMBARO	0	0.00	33	SANTA CRUZ DE JUVENTINO	0	0.00
11	PURÍSIMA DEL RINCÓN	0	0.00	34	JERÉCUARO	0	0.00
12	CELAYA	0	0.00	35	SILAO	0	0.00
13	SAN FRANCISCO DEL RINCÓN	0	0.00	36	LEÓN	0	0.00
14	COMONFORT	0	0.00	37	TARIMORO	0	0.00
15	SANTA CATARINA	0	0.00	38	MANUEL DOBLADO	0	0.00
16	CORONEO	0	0.00	39	URIANGATO	0	0.00
17	TARANDACUAO	0	0.00	40	MOROLEÓN	0	0.00
18	CORTAZAR	0	0.00	41	VICTORIA	0	0.00
19	VALLE DE SANTIAGO	0	0.00	42	OCAMPO	0	0.00
20	CUERÁMARO	0	0.00	43	XICHÚ	0	0.00
21	YURIRIA	0	0.00	44	PÉNJAMO	0	0.00
22	DOCTOR MORA	0	0.00	45	ABASOLO	0	0.00
23	ROMITA	0	0.00	46	PUEBLO NUEVO	0	0.00

Fuente: Secretariado Ejecutivo del Sistema Nacional de Seguridad Pública.  
Índice por cada 100 mil habitantes, con proyecciones de población de CONAPO.

# VIOLACIÓN



## Violación

N°	Municipio	Incidencia	Índice	N°	Municipio	Incidencia	Índice
1	OCAMPO	1	3.93	24	ATARJEA	0	0.00
2	GUANAJUATO	7	3.42	25	SALVATIERRA	0	0.00
3	CUERÁMARO	1	3.23	26	SAN DIEGO DE LA UNIÓN	0	0.00
4	TARIMORO	1	2.66	27	COMONFORT	0	0.00
5	SAN FELIPE	3	2.46	28	SAN FRANCISCO DEL RINCÓN	0	0.00
6	JARAL DEL PROGRESO	1	2.34	29	URIANGATO	0	0.00
7	IRAPUATO	12	1.90	30	SAN LUIS DE LA PAZ	0	0.00
8	YURIRIA	1	1.31	31	APASEO EL ALTO	0	0.00
9	LEÓN	19	1.10	32	SANTA CATARINA	0	0.00
10	CELAYA	6	1.10	33	CORONEO	0	0.00
11	SANTA CRUZ DE JUVENTINO	1	1.10	34	HUANÍMARO	0	0.00
12	SILAO	2	0.96	35	PURÍSIMA DEL RINCÓN	0	0.00
13	ACÁMBARO	1	0.81	36	TARANDACUAO	0	0.00
14	DOLORES HIDALGO CIN	1	0.61	37	MANUEL DOBLADO	0	0.00
15	SALAMANCA	1	0.33	38	TIERRA BLANCA	0	0.00
16	SAN MIGUEL DE ALLENDE	0	0.00	39	MOROLEÓN	0	0.00
17	CORTAZAR	0	0.00	40	VALLE DE SANTIAGO	0	0.00
18	DOCTOR MORA	0	0.00	41	VICTORIA	0	0.00
19	JERÉCUARO	0	0.00	42	VILLAGRÁN	0	0.00
20	SAN JOSÉ ITURBIDE	0	0.00	43	XICHÚ	0	0.00
21	SANTIAGO MARAVATIO	0	0.00	44	PÉNJAMO	0	0.00
22	APASEO EL GRANDE	0	0.00	45	ABASOLO	0	0.00
23	ROMITA	0	0.00	46	PUEBLO NUEVO	0	0.00

Fuente: Secretariado Ejecutivo del Sistema Nacional de Seguridad Pública.  
Índice por cada 100 mil habitantes, con proyecciones de población de CONAPO.