



# **REPORTE DE INCIDENCIAS**

## **ÍNDICES MUNICIPALES**

**ENERO A OCTUBRE DE 2023**



Secretaría  
de Seguridad  
Pública

# DELITOS DE ALTO IMPACTO

## MAPA NACIONAL



Secretaría de Seguridad Pública



## TODOS LOS DELITOS DE ALTO IMPACTO

Periodo de análisis enero - octubre 2023

Posición	Estado	Índice
1	Baja California	760.50
2	Aguascalientes	697.71
3	México	676.30
4	Quintana Roo	586.29
5	Querétaro	583.57

Índice (denuncias x 100,000 habitantes)		Nivel delictivo	Código de color	Número de Estados
Desde	Hasta			
22.3	285.6	Muy bajo		14
285.6	329.7	Bajo		3
329.7	373.7	Medio		4
373.7	417.7	Alto		2
417.7	760.5	Muy Alto		9

**Guanajuato ocupa el lugar 10 por índice, en el contexto nacional**

con una incidencia de 25,867

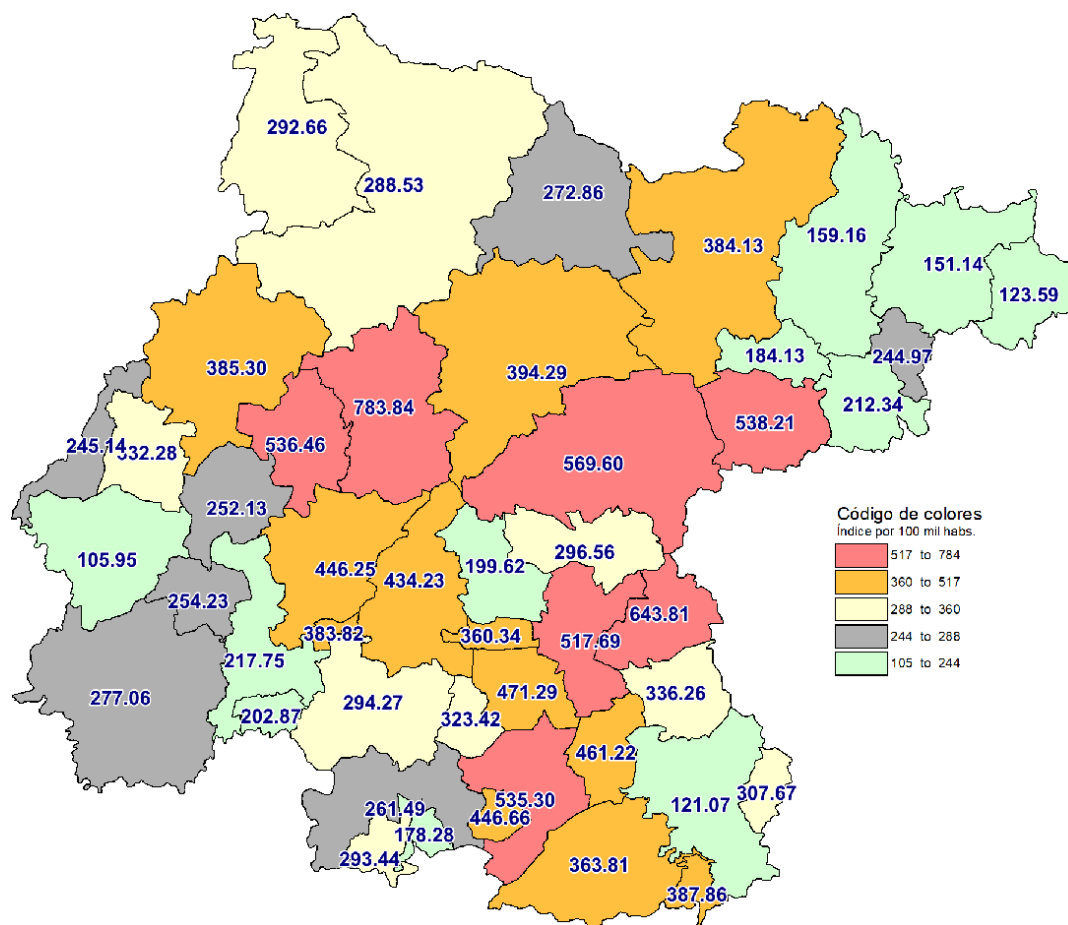
con un índice de 405.46

Fuente: SESNSP

\*Índices calculados con base en la estimación de población de CONAPO para medio año de 2023.

# **ÍNDICE DE DELITOS DE ALTO IMPACTO**

# ÍNDICE DE DELITOS DE ALTO IMPACTO



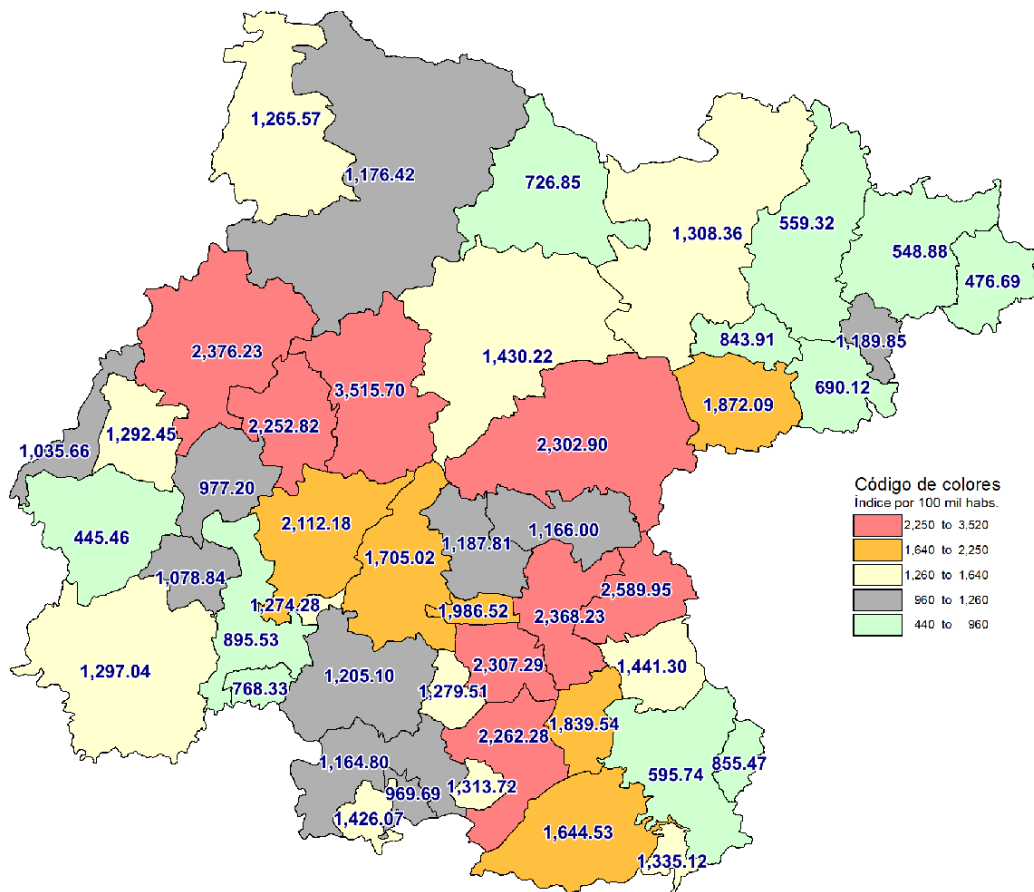
## DAI

N°	Municipio	Índice	N°	Municipio	Índice
1	GUANAJUATO	783.84	24	COMONFORT	296.56
2	APASEO EL GRANDE	643.81	25	VALLE DE SANTIAGO	294.27
3	SAN MIGUEL DE ALLENDE	569.60	26	MOROLEÓN	293.44
4	SAN JOSÉ ITURBIDE	538.21	27	OCAMPO	292.66
5	SILAO	536.46	28	SAN FELIPE	288.53
6	SALVATIERRA	535.30	29	PÉNJAMO	277.06
7	CELAYA	517.69	30	SAN DIEGO DE LA UNIÓN	272.86
8	CORTAZAR	471.29	31	YURIRIA	261.49
9	TARIMORO	461.22	32	CUERÁMARO	254.23
10	SANTIAGO MARAVATIO	446.66	33	ROMITA	252.13
11	IRAPUATO	446.25	34	PURÍSIMA DEL RINCÓN	245.14
12	SALAMANCA	434.23	35	SANTA CATARINA	244.97
13	DOLORES HIDALGO CIN	394.29	36	ABASOLO	217.75
14	TARANDACUAO	387.86	37	TIERRA BLANCA	212.34
15	LEÓN	385.30	38	HUANÍMARO	202.87
16	SAN LUIS DE LA PAZ	384.13	39	SANTA CRUZ DE JUVENTINO ROSAS	199.62
17	PUEBLO NUEVO	383.82	40	DOCTOR MORA	184.13
18	ACÁMBARO	363.81	41	URIANGATO	178.28
19	VILLAGRÁN	360.34	42	VICTORIA	159.16
20	APASEO EL ALTO	336.26	43	XICHÚ	151.14
21	SAN FRANCISCO DEL RINCÓN	332.28	44	ATARJEA	123.59
22	JARAL DEL PROGRESO	323.42	45	JERÉCUARO	121.07
23	CORONEO	307.67	46	MANUEL DOBLADO	105.95



# **ÍNDICE DE DELITOS DEL FUERO COMÚN Y HOMICIDIO DOLOSO**

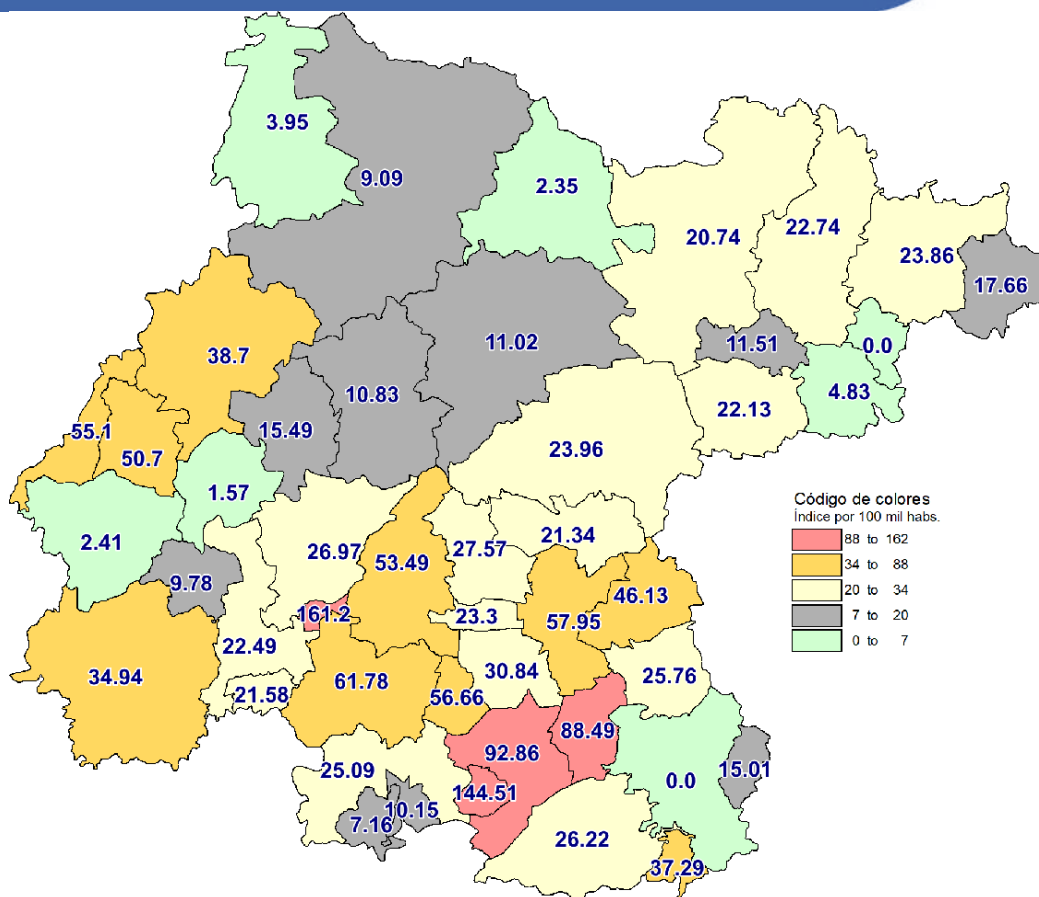
# ÍNDICE DELICTIVO



## Índice delictivo

N°	Municipio	Índice	N°	Municipio	Índice
1	GUANAJUATO	3,515.70	24	PUEBLO NUEVO	1,274.28
2	APASEO EL GRANDE	2,589.95	25	OCAMPO	1,265.57
3	LEÓN	2,376.23	26	VALLE DE SANTIAGO	1,205.10
4	CELAYA	2,368.23	27	SANTA CATARINA	1,189.85
5	CORTAZAR	2,307.29	28	SANTA CRUZ DE JUVENTINO ROSAS	1,187.81
6	SAN MIGUEL DE ALLENDE	2,302.90	29	SAN FELIPE	1,176.42
7	SALVATIERRA	2,262.28	30	COMONFORT	1,166.00
8	SILAO	2,252.82	31	YURIRIA	1,164.80
9	IRAPUATO	2,112.18	32	CUERÁMARO	1,078.84
10	VILLAGRÁN	1,986.52	33	PURÍSIMA DEL RINCÓN	1,035.66
11	SAN JOSÉ ITURBIDE	1,872.09	34	ROMITA	977.20
12	TARIMORO	1,839.54	35	URIANGATO	969.69
13	SALAMANCA	1,705.02	36	ABASOLO	895.53
14	ACÁMBARO	1,644.53	37	CORONEO	855.47
15	APASEO EL ALTO	1,441.30	38	DOCTOR MORA	843.91
16	DOLORES HIDALGO CIN	1,430.22	39	HUANÍMARO	768.33
17	MOROLEÓN	1,426.07	40	SAN DIEGO DE LA UNIÓN	726.85
18	TARANDACUAO	1,335.12	41	TIERRA BLANCA	690.12
19	SANTIAGO MARAVATIO	1,313.72	42	JERÉCUARO	595.74
20	SAN LUIS DE LA PAZ	1,308.36	43	VICTORIA	559.32
21	PÉNJAMO	1,297.04	44	XICHÚ	548.88
22	SAN FRANCISCO DEL RINCÓN	1,292.45	45	ATARJEA	476.69
23	JARAL DEL PROGRESO	1,279.51	46	MANUEL DOBLADO	445.46

# ÍNDICE DE HOMICIDIO DOLOSO



## Homicidio doloso

N°	Municipio	Incidencia	Índice	N°	Municipio	Incidencia	Índice
1	PUEBLO NUEVO	21	161.20	24	VICTORIA	5	22.74
2	SANTIAGO MARAVATIO	11	144.51	25	ABASOLO	22	22.49
3	SALVATIERRA	102	92.86	26	SAN JOSÉ ITURBIDE	19	22.13
4	TARIMORO	33	88.49	27	HUANÍMARO	5	21.58
5	VALLE DE SANTIAGO	97	61.78	28	COMONFORT	19	21.34
6	CELAYA	315	57.95	29	SAN LUIS DE LA PAZ	27	20.74
7	JARAL DEL PROGRESO	24	56.66	30	ATARJEA	1	17.66
8	PURÍSIMA DEL RINCÓN	49	55.10	31	SILAO	32	15.49
9	SALAMANCA	161	53.49	32	CORONEO	2	15.01
10	SAN FRANCISCO DEL RINCÓN	65	50.70	33	DOCTOR MORA	3	11.51
11	APASEO EL GRANDE	47	46.13	34	DOLORES HIDALGO CIN	18	11.02
12	LEÓN	666	38.70	35	GUANAJUATO	22	10.83
13	TARANDACUAO	5	37.29	36	URIANGATO	7	10.15
14	PÉNJAMO	57	34.94	37	CUERÁMARO	3	9.78
15	CORTAZAR	32	30.84	38	SAN FELIPE	11	9.09
16	SANTA CRUZ DE JUVENTINO R	25	27.57	39	MOROLEÓN	4	7.16
17	IRAPUATO	169	26.97	40	TIERRA BLANCA	1	4.83
18	ACÁMBARO	32	26.22	41	OCAMPO	1	3.95
19	APASEO EL ALTO	19	25.76	42	MANUEL DOBLADO	1	2.41
20	YURIRIA	19	25.09	43	SAN DIEGO DE LA UNIÓN	1	2.35
21	SAN MIGUEL DE ALLENDE	45	23.96	44	ROMITA	1	1.57
22	XICHÚ	3	23.86	45	SANTA CATARINA	0	0.00
23	VILLAGRÁN	15	23.30	46	JERÉCUARO	0	0.00

Fuente: Secretariado Ejecutivo del Sistema Nacional de Seguridad Pública.  
Índice por cada 100 mil habitantes, con proyecciones de población de CONAPO.

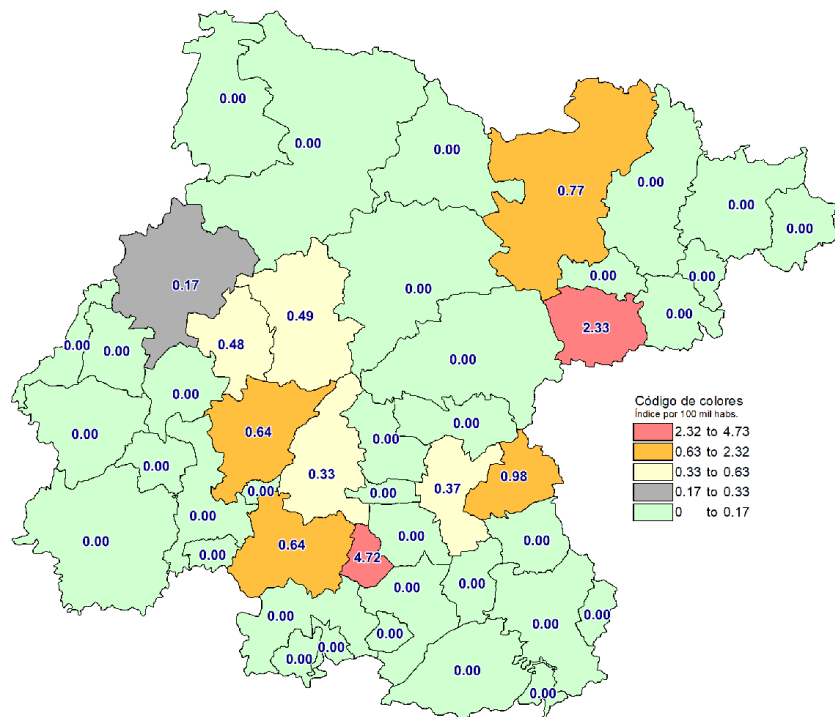




Secretaría  
de Seguridad  
Pública

# **DELITOS DE ALTO IMPACTO POR MUNICIPIO INCIDENCIA E ÍNDICE**

# FEMINICIDIO

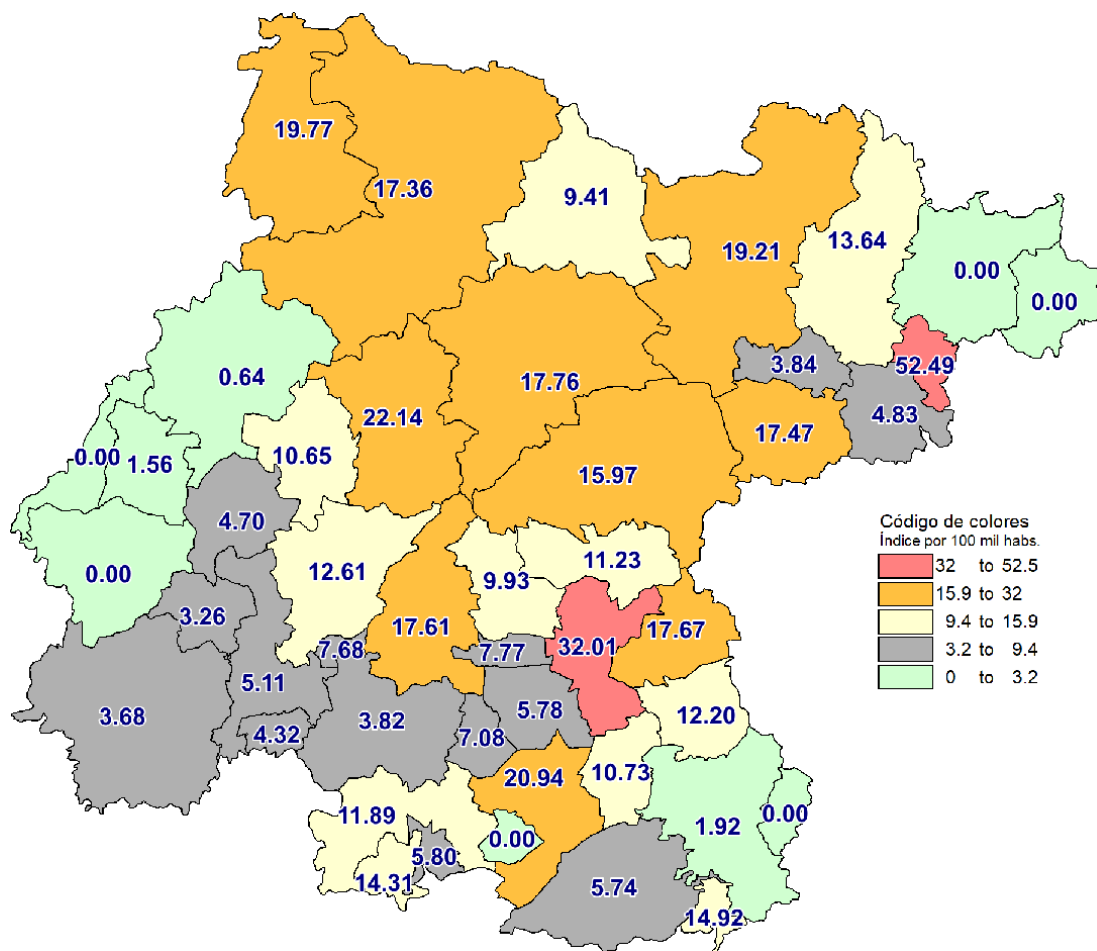


## Feminicidio

N°	Municipio	Incidencia	Índice	N°	Municipio	Incidencia	Índice
1	JARAL DEL PROGRESO	2	4.72	24	CORTAZAR	0	0.00
2	SAN JOSÉ ITURBIDE	2	2.33	25	COMONFORT	0	0.00
3	APASEO EL GRANDE	1	0.98	26	SAN DIEGO DE LA UNIÓN	0	0.00
4	SAN LUIS DE LA PAZ	1	0.77	27	TARANDACUAO	0	0.00
5	IRAPUATO	4	0.64	28	SAN FRANCISCO DEL RIN	0	0.00
6	VALLE DE SANTIAGO	1	0.64	29	TIERRA BLANCA	0	0.00
7	GUANAJUATO	1	0.49	30	DOCTOR MORA	0	0.00
8	SILAO	1	0.48	31	CORONEO	0	0.00
9	CELAYA	2	0.37	32	SANTA CATARINA	0	0.00
10	SALAMANCA	1	0.33	33	VILLAGRÁN	0	0.00
11	LEÓN	3	0.17	34	SANTIAGO MARAVATIO	0	0.00
12	SALVATIERRA	0	0.00	35	YURIRIA	0	0.00
13	SANTA CRUZ DE JUVENTINO R	0	0.00	36	PURÍSIMA DEL RINCÓN	0	0.00
14	CUERÁMARO	0	0.00	37	TARIMORO	0	0.00
15	ACÁMBARO	0	0.00	38	MANUEL DOBLADO	0	0.00
16	ROMITA	0	0.00	39	URIANGATO	0	0.00
17	HUANÍMARO	0	0.00	40	MOROLEÓN	0	0.00
18	SAN FELIPE	0	0.00	41	VICTORIA	0	0.00
19	ATARJEA	0	0.00	42	OCAMPO	0	0.00
20	SAN MIGUEL DE ALLENDE	0	0.00	43	XICHÚ	0	0.00
21	APASEO EL ALTO	0	0.00	44	PÉNJAMO	0	0.00
22	DOLORES HIDALGO CIN	0	0.00	45	ABASOLO	0	0.00
23	JERÉCUARO	0	0.00	46	PUEBLO NUEVO	0	0.00

Fuente: Secretariado Ejecutivo del Sistema Nacional de Seguridad Pública.  
Índice por cada 100 mil habitantes, con proyecciones de población de CONAPO.

# EXTORSIÓN

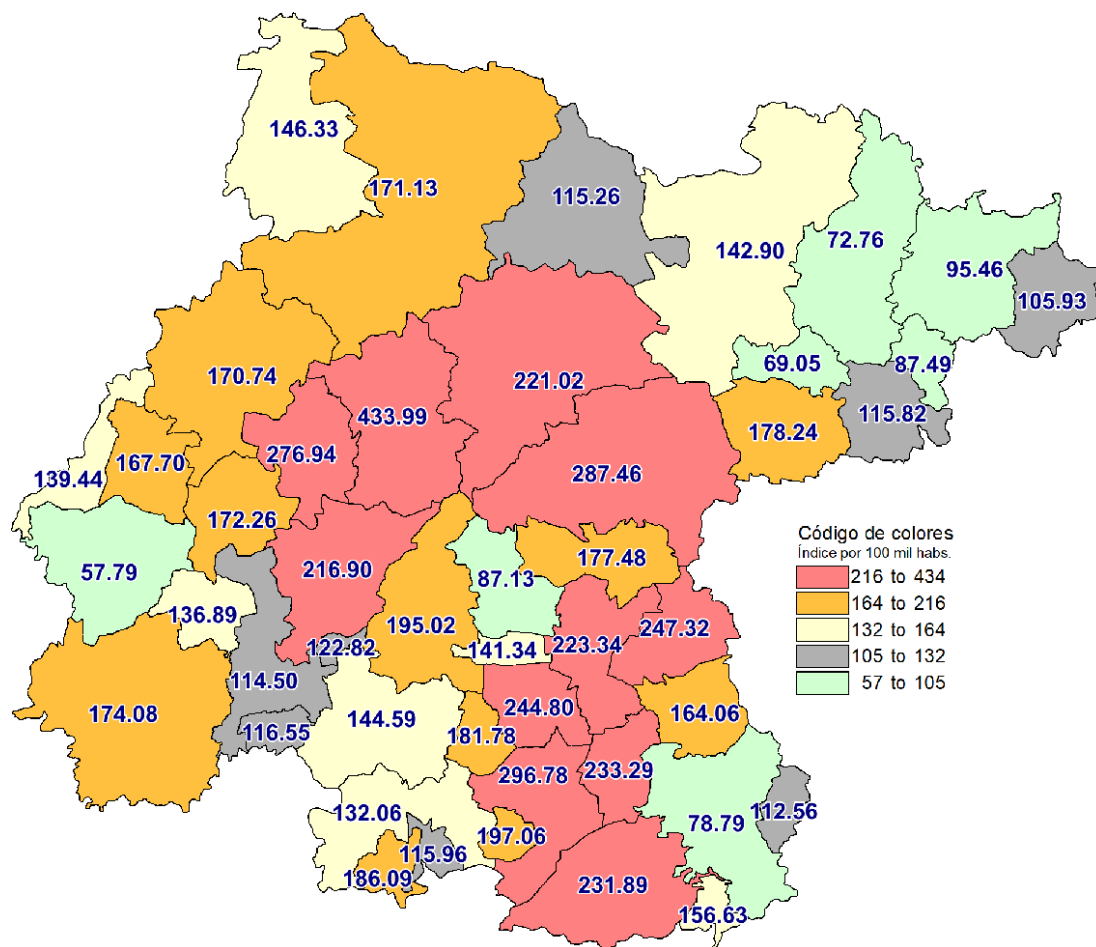


Extorsión

N°	Municipio	Incidencia	Índice	N°	Municipio	Incidencia	Índice
1	SANTA CATARINA	3	52.49	24	VILLAGRÁN	5	7.77
2	CELAYA	174	32.01	25	PUEBLO NUEVO	1	7.68
3	GUANAJUATO	45	22.14	26	JARAL DEL PROGRESO	3	7.08
4	SALVATIERRA	23	20.94	27	URIANGATO	4	5.80
5	OCAMPO	5	19.77	28	CORTAZAR	6	5.78
6	SAN LUIS DE LA PAZ	25	19.21	29	ACÁMBARO	7	5.74
7	DOLORES HIDALGO CIN	29	17.76	30	ABASOLO	5	5.11
8	APASEO EL GRANDE	18	17.67	31	TIERRA BLANCA	1	4.83
9	SALAMANCA	53	17.61	32	ROMITA	3	4.70
10	SAN JOSÉ ITURBIDE	15	17.47	33	HUANÍMARO	1	4.32
11	SAN FELIPE	21	17.36	34	DOCTOR MORA	1	3.84
12	SAN MIGUEL DE ALLENDE	30	15.97	35	VALLE DE SANTIAGO	6	3.82
13	TARANDACUAO	2	14.92	36	PÉNJAMO	6	3.68
14	MOROLEÓN	8	14.31	37	CUERÁMARO	1	3.26
15	VICTORIA	3	13.64	38	JERÉCUARO	1	1.92
16	IRAPUATO	79	12.61	39	SAN FRANCISCO DEL RIN	2	1.56
17	APASEO EL ALTO	9	12.20	40	LEÓN	11	0.64
18	YURIRIA	9	11.89	41	PURÍSIMA DEL RINCÓN	0	0.00
19	COMONFORT	10	11.23	42	ATARJEA	0	0.00
20	TARIMORO	4	10.73	43	XICHÚ	0	0.00
21	SILAO	22	10.65	44	CORONEO	0	0.00
22	SANTA CRUZ DE JUVENTINO R	9	9.93	45	MANUEL DOBLADO	0	0.00
23	SAN DIEGO DE LA UNIÓN	4	9.41	46	SANTIAGO MARAVATIO	0	0.00

Fuente: Secretariado Ejecutivo del Sistema Nacional de Seguridad Pública.  
Índice por cada 100 mil habitantes, con proyecciones de población de CONAPO.

# LESIONES DOLOSAS



Lesiones dolosas

N°	Municipio	Incidencia	Índice	N°	Municipio	Incidencia	Índice
1	GUANAJUATO	882	433.99	24	TARANDACUAO	21	156.63
2	SALTIERRA	326	296.78	25	OCAMPO	37	146.33
3	SAN MIGUEL DE ALLENDE	540	287.46	26	VALLE DE SANTIAGO	227	144.59
4	SILAO	572	276.94	27	SAN LUIS DE LA PAZ	186	142.90
5	APASEO EL GRANDE	252	247.32	28	VILLAGRÁN	91	141.34
6	CORTAZAR	254	244.80	29	PURÍSIMA DEL RINCÓN	124	139.44
7	TARIMORO	87	233.29	30	CUERÁMARO	42	136.89
8	ACÁMBARO	283	231.89	31	YURIRIA	100	132.06
9	CELAYA	1,214	223.34	32	PUEBLO NUEVO	16	122.82
10	DOLORES HIDALGO CIN	361	221.02	33	HUANÍMARO	27	116.55
11	IRAPUATO	1,359	216.90	34	URIANGATO	80	115.96
12	SANTIAGO MARAVATIO	15	197.06	35	TIERRA BLANCA	24	115.82
13	SALAMANCA	587	195.02	36	SAN DIEGO DE LA UNIÓN	49	115.26
14	MOROLEÓN	104	186.09	37	ABASOLO	112	114.50
15	JARAL DEL PROGRESO	77	181.78	38	CORONEO	15	112.56
16	SAN JOSÉ ITURBIDE	153	178.24	39	ATARJEA	6	105.93
17	COMONFORT	158	177.48	40	XICHÚ	12	95.46
18	PÉNJAMO	284	174.08	41	SANTA CATARINA	5	87.49
19	ROMITA	110	172.26	42	SANTA CRUZ DE JUVENTI	79	87.13
20	SAN FELIPE	207	171.13	43	JERÉCUARO	41	78.79
21	LEÓN	2,938	170.74	44	VICTORIA	16	72.76
22	SAN FRANCISCO DEL RINCÓN	215	167.70	45	DOCTOR MORA	18	69.05
23	APASEO EL ALTO	121	164.06	46	MANUEL DOBLADO	24	57.79

Fuente: Secretariado Ejecutivo del Sistema Nacional de Seguridad Pública.  
Índice por cada 100 mil habitantes, con proyecciones de población de CONAPO.

# ROBO A BANCO

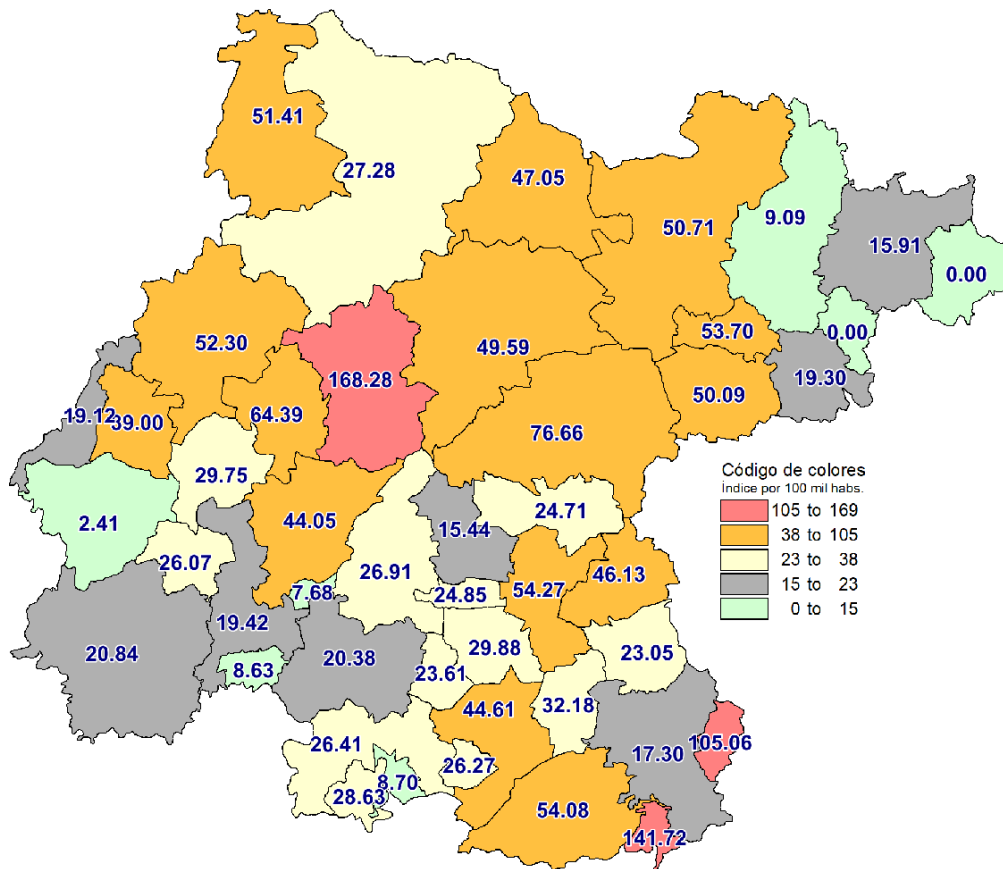


Robo a bancos

N°	Municipio	Incidencia	Índice	N°	Municipio	Incidencia	Índice
1	SAN LUIS DE LA PAZ	0	0.00	24	DOLORES HIDALGO CIN	0	0.00
2	PURÍSIMA DEL RINCÓN	0	0.00	25	SALVATIERRA	0	0.00
3	TIERRA BLANCA	0	0.00	26	GUANAJUATO	0	0.00
4	ACÁMBARO	0	0.00	27	SAN FELIPE	0	0.00
5	SAN DIEGO DE LA UNIÓN	0	0.00	28	HUANÍMARO	0	0.00
6	APASEO EL ALTO	0	0.00	29	SAN JOSÉ ITURBIDE	0	0.00
7	SANTIAGO MARAVATIO	0	0.00	30	IRAPUATO	0	0.00
8	APASEO EL GRANDE	0	0.00	31	SAN MIGUEL DE ALLENDE	0	0.00
9	VILLAGRÁN	0	0.00	32	JARAL DEL PROGRESO	0	0.00
10	ATARJEA	0	0.00	33	SANTA CRUZ DE JUVENTUD	0	0.00
11	SALAMANCA	0	0.00	34	JERÉCUARO	0	0.00
12	CELAYA	0	0.00	35	SILAO	0	0.00
13	SAN FRANCISCO DEL RINCÓN	0	0.00	36	LEÓN	0	0.00
14	COMONFORT	0	0.00	37	TARIMORO	0	0.00
15	SANTA CATARINA	0	0.00	38	MANUEL DOBLADO	0	0.00
16	CORONEO	0	0.00	39	URIANGATO	0	0.00
17	TARANDACUAO	0	0.00	40	MOROLEÓN	0	0.00
18	CORTAZAR	0	0.00	41	VICTORIA	0	0.00
19	VALLE DE SANTIAGO	0	0.00	42	OCAMPO	0	0.00
20	CUERÁMARO	0	0.00	43	XICHÚ	0	0.00
21	YURIRIA	0	0.00	44	PÉNJAMO	0	0.00
22	DOCTOR MORA	0	0.00	45	ABASOLO	0	0.00
23	ROMITA	0	0.00	46	PUEBLO NUEVO	0	0.00

Fuente: Secretariado Ejecutivo del Sistema Nacional de Seguridad Pública.  
Índice por cada 100 mil habitantes, con proyecciones de población de CONAPO.

# ROBO A CASA HABITACIÓN

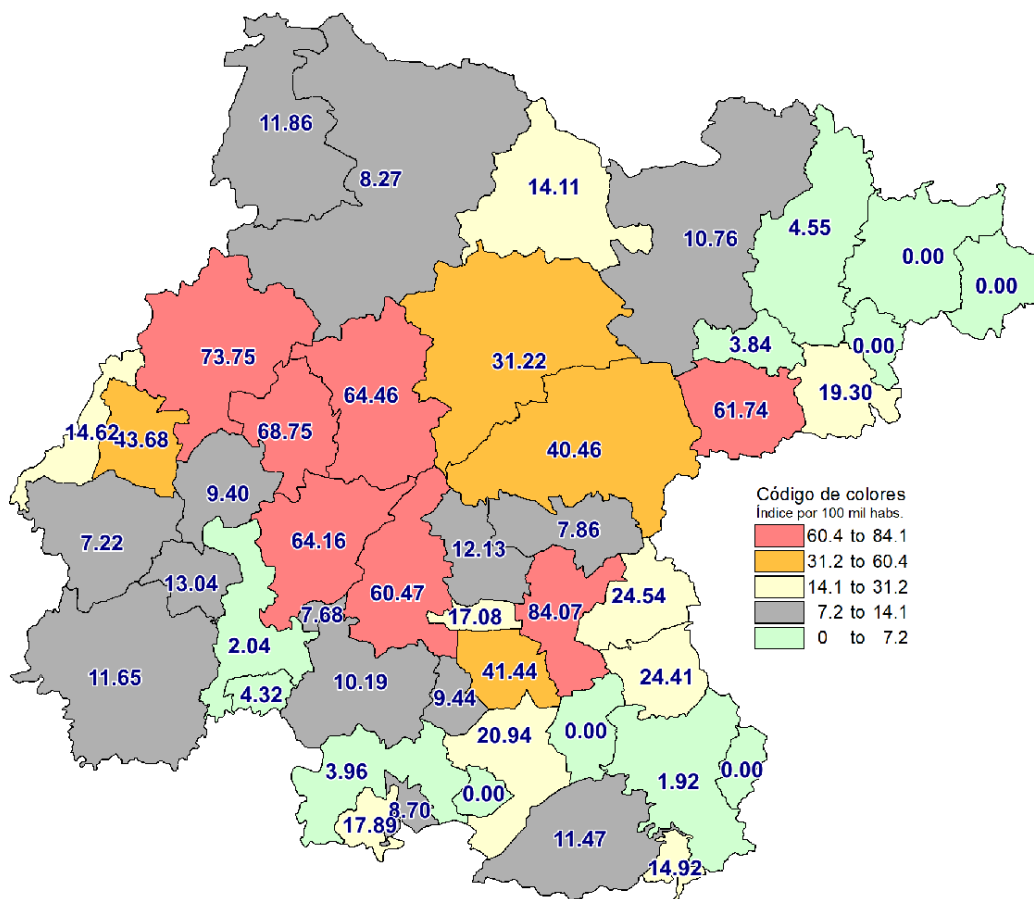


Robo a casa habitación

N°	Municipio	Incidencia	Índice	N°	Municipio	Incidencia	Índice
1	GUANAJUATO	342	168.28	24	SALAMANCA	81	26.91
2	TARANDACUAO	19	141.72	25	YURIRIA	20	26.41
3	CORONEO	14	105.06	26	SANTIAGO MARAVATIO	2	26.27
4	SAN MIGUEL DE ALLENDE	144	76.66	27	CUERÁMARO	8	26.07
5	SILAO	133	64.39	28	VILLAGRÁN	16	24.85
6	CELAYA	295	54.27	29	COMONFORT	22	24.71
7	ACÁMBARO	66	54.08	30	JARAL DEL PROGRESO	10	23.61
8	DOCTOR MORA	14	53.70	31	APASEO EL ALTO	17	23.05
9	LEÓN	900	52.30	32	PÉNJAMO	34	20.84
10	OCAMPO	13	51.41	33	VALLE DE SANTIAGO	32	20.38
11	SAN LUIS DE LA PAZ	66	50.71	34	ABASOLO	19	19.42
12	SAN JOSÉ ITURBIDE	43	50.09	35	TIERRA BLANCA	4	19.30
13	DOLORES HIDALGO CIN	81	49.59	36	PURÍSIMA DEL RINCÓN	17	19.12
14	SAN DIEGO DE LA UNIÓN	20	47.05	37	JERÉCUARO	9	17.30
15	APASEO EL GRANDE	47	46.13	38	XICHÚ	2	15.91
16	SALVATIERRA	49	44.61	39	SANTA CRUZ DE JUVENTI	14	15.44
17	IRAPUATO	276	44.05	40	VICTORIA	2	9.09
18	SAN FRANCISCO DEL RINCÓN	50	39.00	41	URIANGATO	6	8.70
19	TARIMORO	12	32.18	42	HUANÍMARO	2	8.63
20	CORTAZAR	31	29.88	43	PUEBLO NUEVO	1	7.68
21	ROMITA	19	29.75	44	MANUEL DOBLADO	1	2.41
22	MOROLEÓN	16	28.63	45	SANTA CATARINA	0	0.00
23	SAN FELIPE	33	27.28	46	ATARJEA	0	0.00

Fuente: Secretariado Ejecutivo del Sistema Nacional de Seguridad Pública.  
Índice por cada 100 mil habitantes, con proyecciones de población de CONAPO.

# ROBO A NEGOCIO

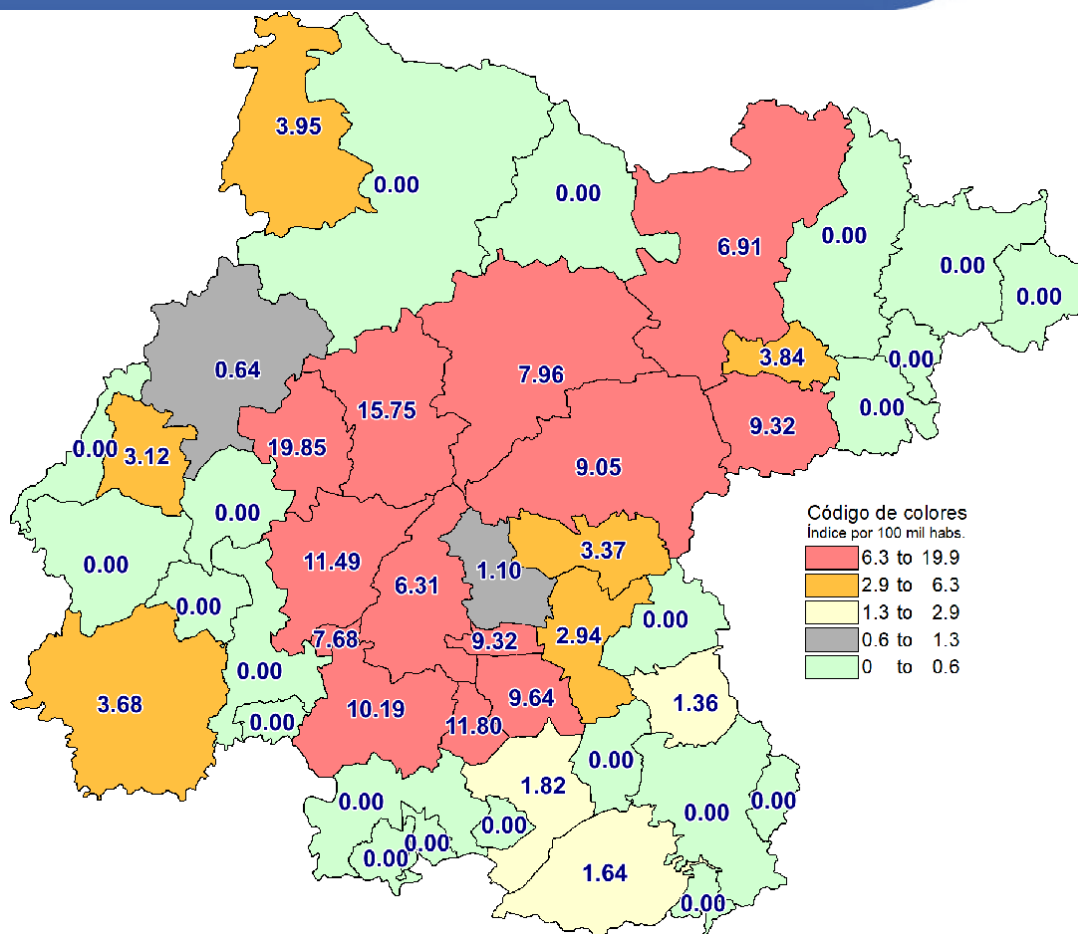


Robo a negocio

N°	Municipio	Incidencia	Índice	N°	Municipio	Incidencia	Índice
1	CELAYA	457	84.07	24	PÉNJAMO	19	11.65
2	LEÓN	1,269	73.75	25	ACÁMBARO	14	11.47
3	SILAO	142	68.75	26	SAN LUIS DE LA PAZ	14	10.76
4	GUANAJUATO	131	64.46	27	VALLE DE SANTIAGO	16	10.19
5	IRAPUATO	402	64.16	28	JARAL DEL PROGRESO	4	9.44
6	SAN JOSÉ ITURBIDE	53	61.74	29	ROMITA	6	9.40
7	SALAMANCA	182	60.47	30	URIANGATO	6	8.70
8	SAN FRANCISCO DEL RINCÓN	56	43.68	31	SAN FELIPE	10	8.27
9	CORTAZAR	43	41.44	32	COMONFORT	7	7.86
10	SAN MIGUEL DE ALLENDE	76	40.46	33	PUEBLO NUEVO	1	7.68
11	DOLORES HIDALGO CIN	51	31.22	34	MANUEL DOBLADO	3	7.22
12	APASEO EL GRANDE	25	24.54	35	VICTORIA	1	4.55
13	APASEO EL ALTO	18	24.41	36	HUANÍMARO	1	4.32
14	SALVATIERRA	23	20.94	37	YURIRIA	3	3.96
15	TIERRA BLANCA	4	19.30	38	DOCTOR MORA	1	3.84
16	MOROLEÓN	10	17.89	39	ABASOLO	2	2.04
17	VILLAGRÁN	11	17.08	40	JERÉCUARO	1	1.92
18	TARANDACUAO	2	14.92	41	ATARJEA	0	0.00
19	PURÍSIMA DEL RINCÓN	13	14.62	42	SANTA CATARINA	0	0.00
20	SAN DIEGO DE LA UNIÓN	6	14.11	43	XICHÚ	0	0.00
21	CUERÁMARO	4	13.04	44	TARIMORO	0	0.00
22	SANTA CRUZ DE JUVENTINO R	11	12.13	45	CORONEO	0	0.00
23	OCAMPO	3	11.86	46	SANTIAGO MARAVATIO	0	0.00

Fuente: Secretariado Ejecutivo del Sistema Nacional de Seguridad Pública.  
Índice por cada 100 mil habitantes, con proyecciones de población de CONAPO.

# ROBO A TRANSEÚNTE



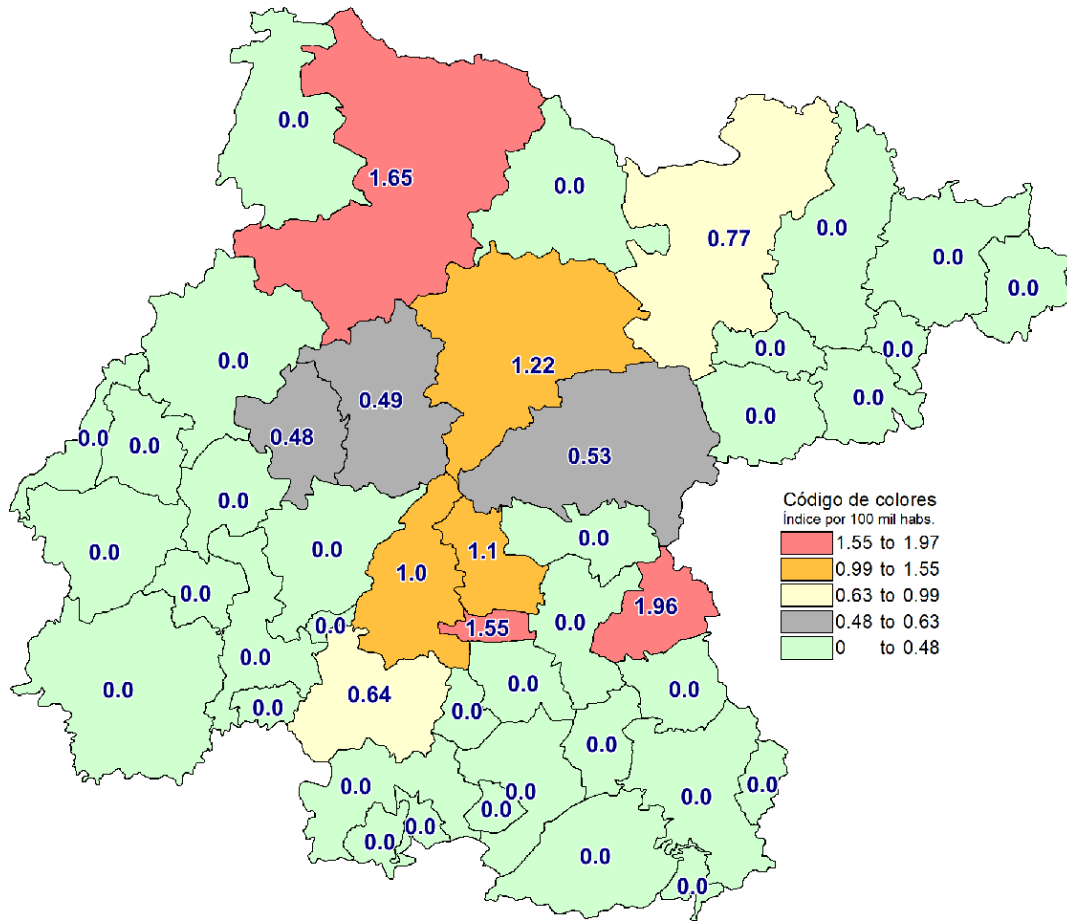
Robo a transeúnte

N°	Municipio	Incidencia	Índice	N°	Municipio	Incidencia	Índice
1	SILAO	41	19.85	24	LEÓN	11	0.64
2	GUANAJUATO	32	15.75	25	TIERRA BLANCA	0	0.00
3	JARAL DEL PROGRESO	5	11.80	26	SANTIAGO MARAVATIO	0	0.00
4	IRAPUATO	72	11.49	27	SANTA CATARINA	0	0.00
5	VALLE DE SANTIAGO	16	10.19	28	APASEO EL GRANDE	0	0.00
6	CORTAZAR	10	9.64	29	TARANDACUAO	0	0.00
7	SAN JOSÉ ÍTURBIDE	8	9.32	30	JERÉCUARO	0	0.00
8	VILLAGRÁN	6	9.32	31	CORONEO	0	0.00
9	SAN MIGUEL DE ALLENDE	17	9.05	32	XICHÚ	0	0.00
10	DOLORES HIDALGO CIN	13	7.96	33	ABASOLO	0	0.00
11	PUEBLO NUEVO	1	7.68	34	ATARJEA	0	0.00
12	SAN LUIS DE LA PAZ	9	6.91	35	PURÍSIMA DEL RINCÓN	0	0.00
13	SALAMANCA	19	6.31	36	URIANGATO	0	0.00
14	OCAMPO	1	3.95	37	TARIMORO	0	0.00
15	DOCTOR MORA	1	3.84	38	CUERÁMARO	0	0.00
16	PÉNJAMO	6	3.68	39	ROMITA	0	0.00
17	COMONFORT	3	3.37	40	HUANÍMARO	0	0.00
18	SAN FRANCISCO DEL RINCÓN	4	3.12	41	VICTORIA	0	0.00
19	CELAYA	16	2.94	42	MANUEL DOBLADO	0	0.00
20	SALVATIERRA	2	1.82	43	MOROLEÓN	0	0.00
21	ACÁMBARO	2	1.64	44	YURIRIA	0	0.00
22	APASEO EL ALTO	1	1.36	45	SAN DIEGO DE LA UNIÓN	0	0.00
23	SANTA CRUZ DE JUVENTINO R	1	1.10	46	SAN FELIPE	0	0.00

Fuente: Secretariado Ejecutivo del Sistema Nacional de Seguridad Pública.  
Índice por cada 100 mil habitantes, con proyecciones de población de CONAPO.



# ROBO A TRANSPORTISTA

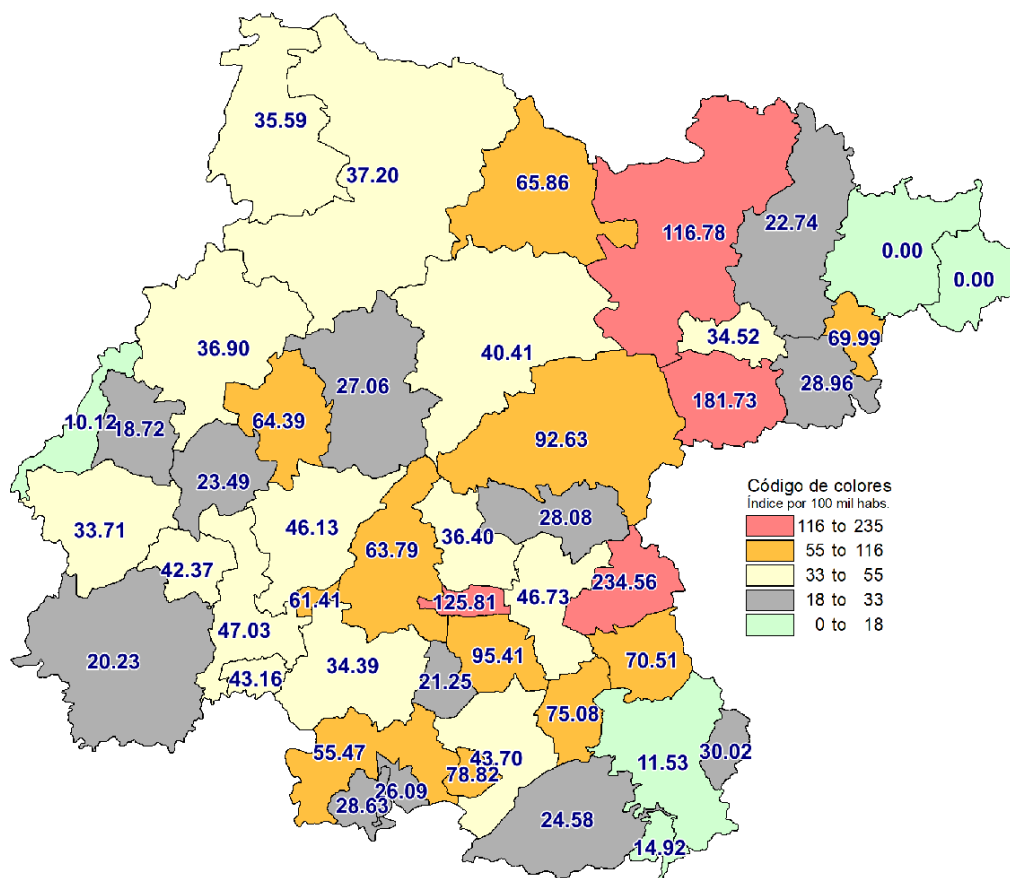


Robo a transportista

N°	Municipio	Incidencia	Índice	N°	Municipio	Incidencia	Índice
1	APASEO EL GRANDE	2	1.96	24	COMONFORT	0	0.00
2	SAN FELIPE	2	1.65	25	SANTIAGO MARAVATIO	0	0.00
3	VILLAGRÁN	1	1.55	26	SAN DIEGO DE LA UNIÓN	0	0.00
4	DOLORES HIDALGO CIN	2	1.22	27	TARANDACUAO	0	0.00
5	SANTA CRUZ DE JUVENTINO R	1	1.10	28	SAN FRANCISCO DEL RIN	0	0.00
6	SALAMANCA	3	1.00	29	TIERRA BLANCA	0	0.00
7	SAN LUIS DE LA PAZ	1	0.77	30	CORTAZAR	0	0.00
8	VALLE DE SANTIAGO	1	0.64	31	ATARJEA	0	0.00
9	SAN MIGUEL DE ALLENDE	1	0.53	32	SANTA CATARINA	0	0.00
10	GUANAJUATO	1	0.49	33	CELAYA	0	0.00
11	SILAO	1	0.48	34	APASEO EL ALTO	0	0.00
12	SALVATIERRA	0	0.00	35	YURIRIA	0	0.00
13	DOCTOR MORA	0	0.00	36	LEÓN	0	0.00
14	SAN JOSÉ ITURBIDE	0	0.00	37	TARIMORO	0	0.00
15	ACÁMBARO	0	0.00	38	MANUEL DOBLADO	0	0.00
16	ROMITA	0	0.00	39	URIANGATO	0	0.00
17	HUANÍMARO	0	0.00	40	MOROLEÓN	0	0.00
18	CORONEO	0	0.00	41	VICTORIA	0	0.00
19	IRAPUATO	0	0.00	42	OCAMPO	0	0.00
20	CUERÁMARO	0	0.00	43	XICHÚ	0	0.00
21	JARAL DEL PROGRESO	0	0.00	44	PÉNJAMO	0	0.00
22	PURÍSIMA DEL RINCÓN	0	0.00	45	ABASOLO	0	0.00
23	JERÉCUARO	0	0.00	46	PUEBLO NUEVO	0	0.00

Fuente: Secretariado Ejecutivo del Sistema Nacional de Seguridad Pública.  
Índice por cada 100 mil habitantes, con proyecciones de población de CONAPO.

# ROBO DE VEHÍCULO

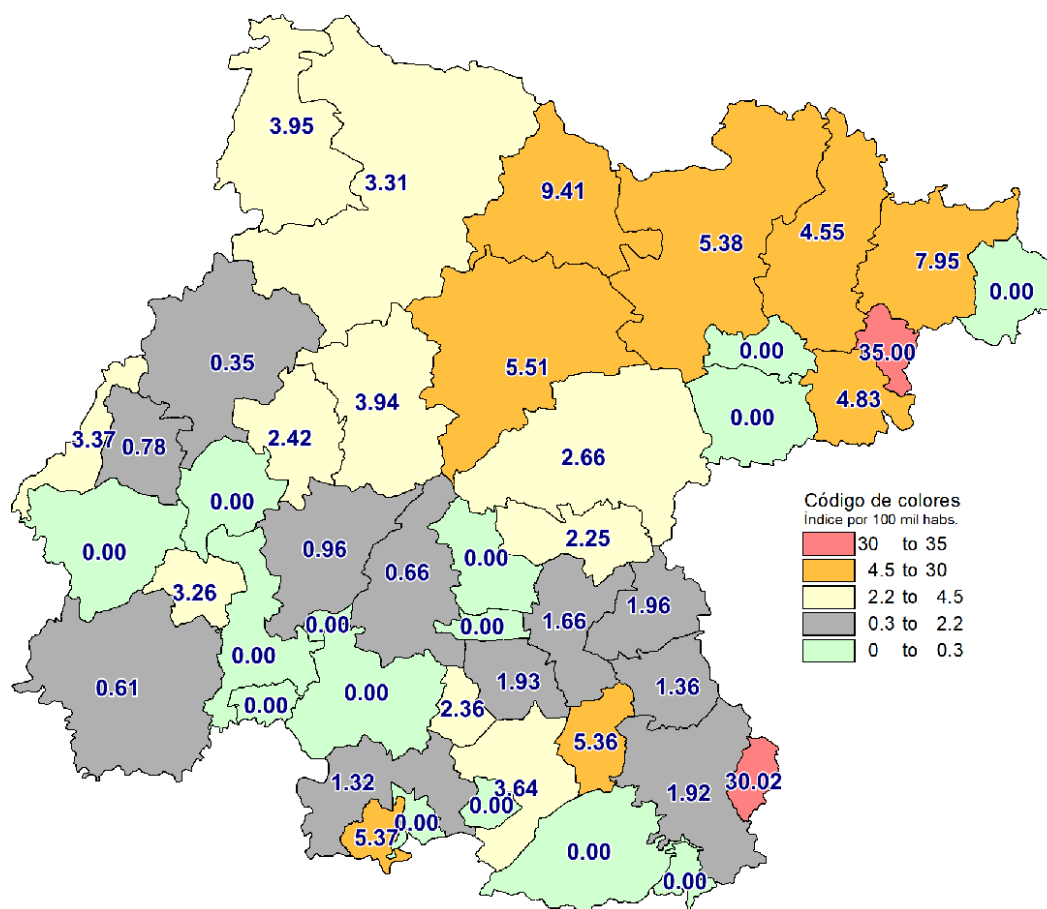


## Robo de vehículo

N°	Municipio	Incidencia	Índice	N°	Municipio	Incidencia	Índice
1	APASEO EL GRANDE	239	234.56	24	LEÓN	635	36.90
2	SAN JOSÉ ITURBIDE	156	181.73	25	SANTA CRUZ DE JUVENT	33	36.40
3	VILLAGRÁN	81	125.81	26	OCAMPO	9	35.59
4	SAN LUIS DE LA PAZ	152	116.78	27	DOCTOR MORA	9	34.52
5	CORTAZAR	99	95.41	28	VALLE DE SANTIAGO	54	34.39
6	SAN MIGUEL DE ALLENDE	174	92.63	29	MANUEL DOBLADO	14	33.71
7	SANTIAGO MARAVATIO	6	78.82	30	CORONEO	4	30.02
8	TARIMORO	28	75.08	31	TIERRA BLANCA	6	28.96
9	APASEO EL ALTO	52	70.51	32	MOROLEÓN	16	28.63
10	SANTA CATARINA	4	69.99	33	COMONFORT	25	28.08
11	SAN DIEGO DE LA UNIÓN	28	65.86	34	GUANAJUATO	55	27.06
12	SILAO	133	64.39	35	URIANGATO	18	26.09
13	SALAMANCA	192	63.79	36	ACÁMBARO	30	24.58
14	PUEBLO NUEVO	8	61.41	37	ROMITA	15	23.49
15	YURIRIA	42	55.47	38	VICTORIA	5	22.74
16	ABASOLO	46	47.03	39	JARAL DEL PROGRESO	9	21.25
17	CELAYA	254	46.73	40	PÉNJAMO	33	20.23
18	IRAPUATO	289	46.13	41	SAN FRANCISCO DEL RIN	24	18.72
19	SALVATIERRA	48	43.70	42	TARANDACUAO	2	14.92
20	HUANÍMARO	10	43.16	43	JERÉCUARO	6	11.53
21	CUERÁMARO	13	42.37	44	PURÍSIMA DEL RINCÓN	9	10.12
22	DOLORES HIDALGO CIN	66	40.41	45	ATARJEJA	0	0.00
23	SAN FELIPE	45	37.20	46	XICHÚ	0	0.00

Fuente: Secretariado Ejecutivo del Sistema Nacional de Seguridad Pública.  
Índice por cada 100 mil habitantes, con proyecciones de población de CONAPO.

# ROBO DE GANADO

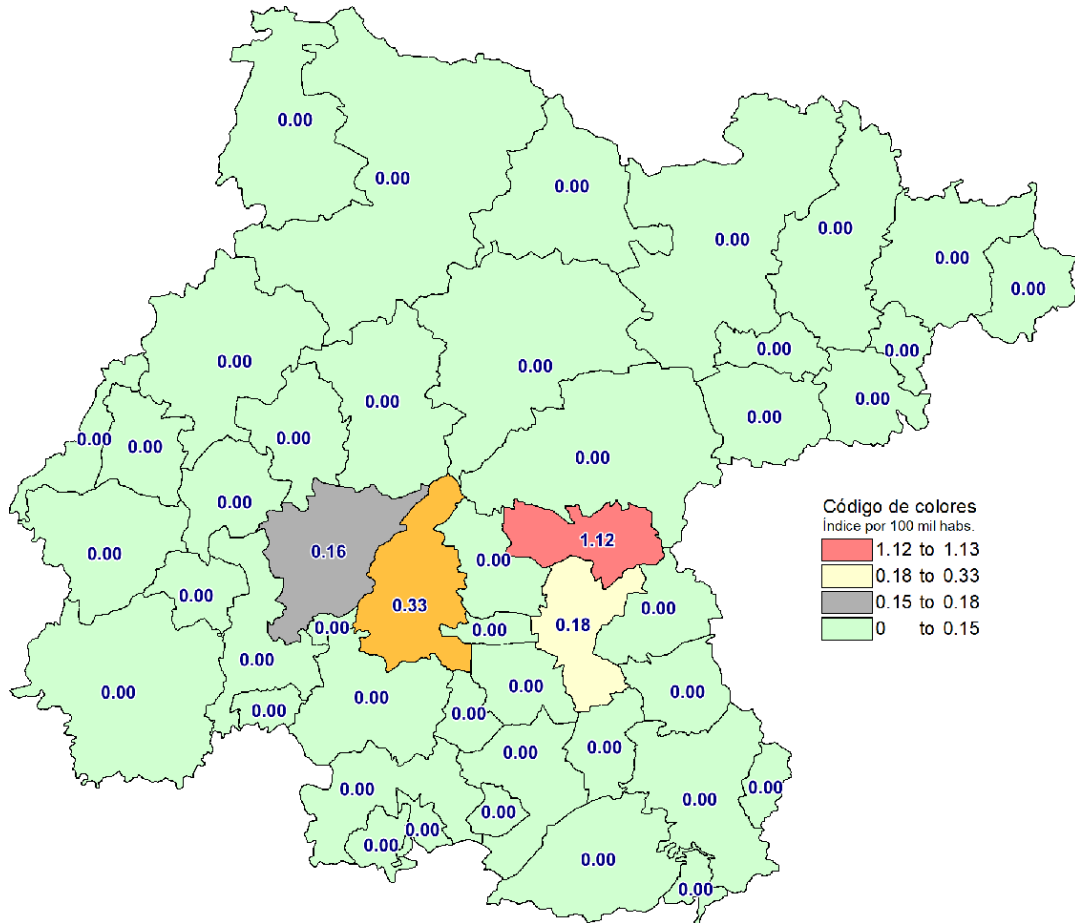


Robo de ganado

N°	Municipio	Incidencia	Índice	N°	Municipio	Incidencia	Índice
1	SANTA CATARINA	2	35.00	24	CELAYA	9	1.66
2	CORONEO	4	30.02	25	APASEO EL ALTO	1	1.36
3	SAN DIEGO DE LA UNIÓN	4	9.41	26	YURIRIA	1	1.32
4	XICHÚ	1	7.95	27	IRAPUATO	6	0.96
5	DOLORES HIDALGO CIN	9	5.51	28	SAN FRANCISCO DEL RIN	1	0.78
6	SAN LUIS DE LA PAZ	7	5.38	29	SALAMANCA	2	0.66
7	MOROLEÓN	3	5.37	30	PÉNJAMO	1	0.61
8	TARIMORO	2	5.36	31	LEÓN	6	0.35
9	TIERRA BLANCA	1	4.83	32	ATARJEA	0	0.00
10	VICTORIA	1	4.55	33	TARANDACUAO	0	0.00
11	OCAMPO	1	3.95	34	VALLE DE SANTIAGO	0	0.00
12	GUANAJUATO	8	3.94	35	VILLAGRÁN	0	0.00
13	SALVATIERRA	4	3.64	36	ROMITA	0	0.00
14	PURÍSIMA DEL RINCÓN	3	3.37	37	DOCTOR MORA	0	0.00
15	SAN FELIPE	4	3.31	38	MANUEL DOBLADO	0	0.00
16	CUERÁMARO	1	3.26	39	URIANGATO	0	0.00
17	SAN MIGUEL DE ALLENDE	5	2.66	40	SANTA CRUZ DE JUVENTI	0	0.00
18	SILAO	5	2.42	41	ACÁMBARO	0	0.00
19	JARAL DEL PROGRESO	1	2.36	42	SANTIAGO MARAVATIO	0	0.00
20	COMONFORT	2	2.25	43	SAN JOSÉ ITURBIDE	0	0.00
21	APASEO EL GRANDE	2	1.96	44	HUANÍMARO	0	0.00
22	CORTAZAR	2	1.93	45	ABASOLO	0	0.00
23	JERÉCUARO	1	1.92	46	PUEBLO NUEVO	0	0.00

Fuente: Secretariado Ejecutivo del Sistema Nacional de Seguridad Pública.  
Índice por cada 100 mil habitantes, con proyecciones de población de CONAPO.

# SECUESTRO

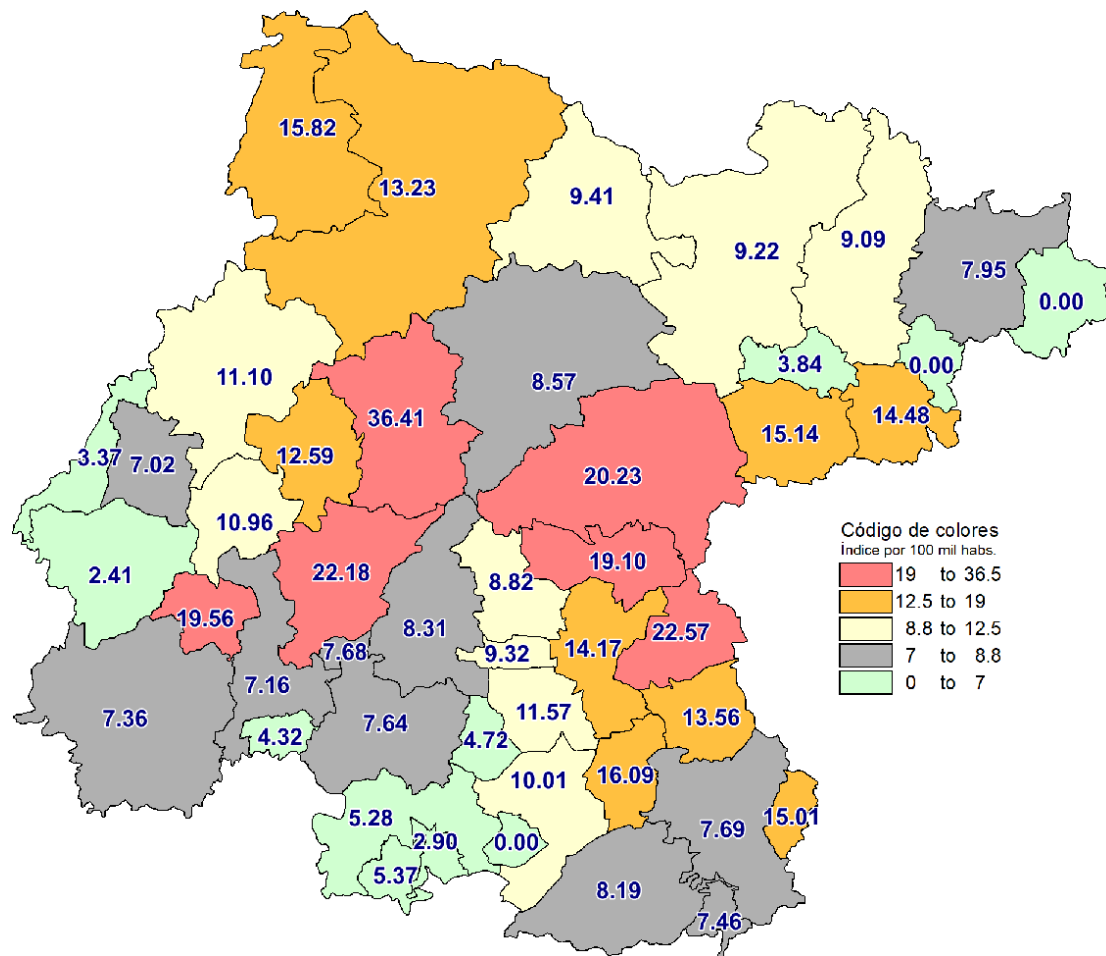


## Secuestro

N°	Municipio	Incidencia	Índice	N°	Municipio	Incidencia	Índice
1	COMONFORT	1	1.12	24	HUANÍMARO	0	0.00
2	SALAMANCA	1	0.33	25	SALVATIERRA	0	0.00
3	CELAYA	1	0.18	26	SAN JOSÉ ITURBIDE	0	0.00
4	IRAPUATO	1	0.16	27	SAN FELIPE	0	0.00
5	TIERRA BLANCA	0	0.00	28	SAN LUIS DE LA PAZ	0	0.00
6	SAN DIEGO DE LA UNIÓN	0	0.00	29	ATARJEA	0	0.00
7	PURÍSIMA DEL RINCÓN	0	0.00	30	SANTA CATARINA	0	0.00
8	ACÁMBARO	0	0.00	31	SAN MIGUEL DE ALLENDI	0	0.00
9	SANTIAGO MARAVATIO	0	0.00	32	JARAL DEL PROGRESO	0	0.00
10	APASEO EL ALTO	0	0.00	33	SANTA CRUZ DE JUVENTI	0	0.00
11	VILLAGRÁN	0	0.00	34	JERÉCUARO	0	0.00
12	CORONEO	0	0.00	35	SILAO	0	0.00
13	APASEO EL GRANDE	0	0.00	36	LEÓN	0	0.00
14	CORTAZAR	0	0.00	37	TARIMORO	0	0.00
15	SAN FRANCISCO DEL RINCÓN	0	0.00	38	MANUEL DOBLADO	0	0.00
16	CUERÁMARO	0	0.00	39	URIANGATO	0	0.00
17	TARANDACUAO	0	0.00	40	MOROLEÓN	0	0.00
18	DOCTOR MORA	0	0.00	41	VICTORIA	0	0.00
19	VALLE DE SANTIAGO	0	0.00	42	OCAMPO	0	0.00
20	DOLORES HIDALGO CIN	0	0.00	43	XICHÚ	0	0.00
21	YURIRIA	0	0.00	44	PÉNJAMO	0	0.00
22	GUANAJUATO	0	0.00	45	ABASOLO	0	0.00
23	ROMITA	0	0.00	46	PUEBLO NUEVO	0	0.00

Fuente: Secretariado Ejecutivo del Sistema Nacional de Seguridad Pública.  
Índice por cada 100 mil habitantes, con proyecciones de población de CONAPO.

# VIOLACIÓN



Violación

N°	Municipio	Incidencia	Índice	N°	Municipio	Incidencia	Índice
1	GUANAJUATO	74	36.41	24	SANTA CRUZ DE JUVENTI	8	8.82
2	APASEO EL GRANDE	23	22.57	25	DOLORES HIDALGO CIN	14	8.57
3	IRAPUATO	139	22.18	26	SALAMANCA	25	8.31
4	SAN MIGUEL DE ALLENDE	38	20.23	27	ACÁMBARO	10	8.19
5	CUERÁMARO	6	19.56	28	XICHÚ	1	7.95
6	COMONFORT	17	19.10	29	JERÉCUARO	4	7.69
7	TARIMORO	6	16.09	30	PUEBLO NUEVO	1	7.68
8	OCAMPO	4	15.82	31	VALLE DE SANTIAGO	12	7.64
9	SAN JOSÉ ITURBIDE	13	15.14	32	TARANDACUAO	1	7.46
10	CORONEO	2	15.01	33	PÉNJAMO	12	7.36
11	TIERRA BLANCA	3	14.48	34	ABASOLO	7	7.16
12	CELAYA	77	14.17	35	SAN FRANCISCO DEL RIN	9	7.02
13	APASEO EL ALTO	10	13.56	36	MOROLEÓN	3	5.37
14	SAN FELIPE	16	13.23	37	YURIRIA	4	5.28
15	SILAO	26	12.59	38	JARAL DEL PROGRESO	2	4.72
16	CORTAZAR	12	11.57	39	HUANÍMARO	1	4.32
17	LEÓN	191	11.10	40	DOCTOR MORA	1	3.84
18	ROMITA	7	10.96	41	PURÍSIMA DEL RINCÓN	3	3.37
19	SALVATIERRA	11	10.01	42	URIANGATO	2	2.90
20	SAN DIEGO DE LA UNIÓN	4	9.41	43	MANUEL DOBLADO	1	2.41
21	VILLAGRÁN	6	9.32	44	ATARJEA	0	0.00
22	SAN LUIS DE LA PAZ	12	9.22	45	SANTIAGO MARAVATIO	0	0.00
23	VICTORIA	2	9.09	46	SANTA CATARINA	0	0.00

Fuente: Secretariado Ejecutivo del Sistema Nacional de Seguridad Pública.  
Índice por cada 100 mil habitantes, con proyecciones de población de CONAPO.