



# **REPORTE DE INCIDENCIAS**

## **ÍNDICES MUNICIPALES**

**ENERO A AGOSTO DE 2023**



# **DELITOS DE ALTO IMPACTO**

## **MAPA NACIONAL**



## TODOS LOS DELITOS DE ALTO IMPACTO

Periodo de análisis enero - agosto 2023

Posición	Estado	Índice
1	Baja California	601.46
2	Aguascalientes	557.97
3	México	536.41
4	Quintana Roo	468.63
5	Campeche	467.38

Índice (denuncias x 100,000 habitantes)		Nivel delictivo	Código de color	Número de Estados
Desde	Hasta			
18.0	228.8	Muy bajo	14	
228.8	263.8	Bajo	3	
263.8	298.8	Medio	4	
298.8	333.9	Alto	2	
333.9	601.5	Muy Alto	9	

**Guanajuato ocupa el lugar 10 por índice, en el contexto nacional**

con una incidencia de 20,591

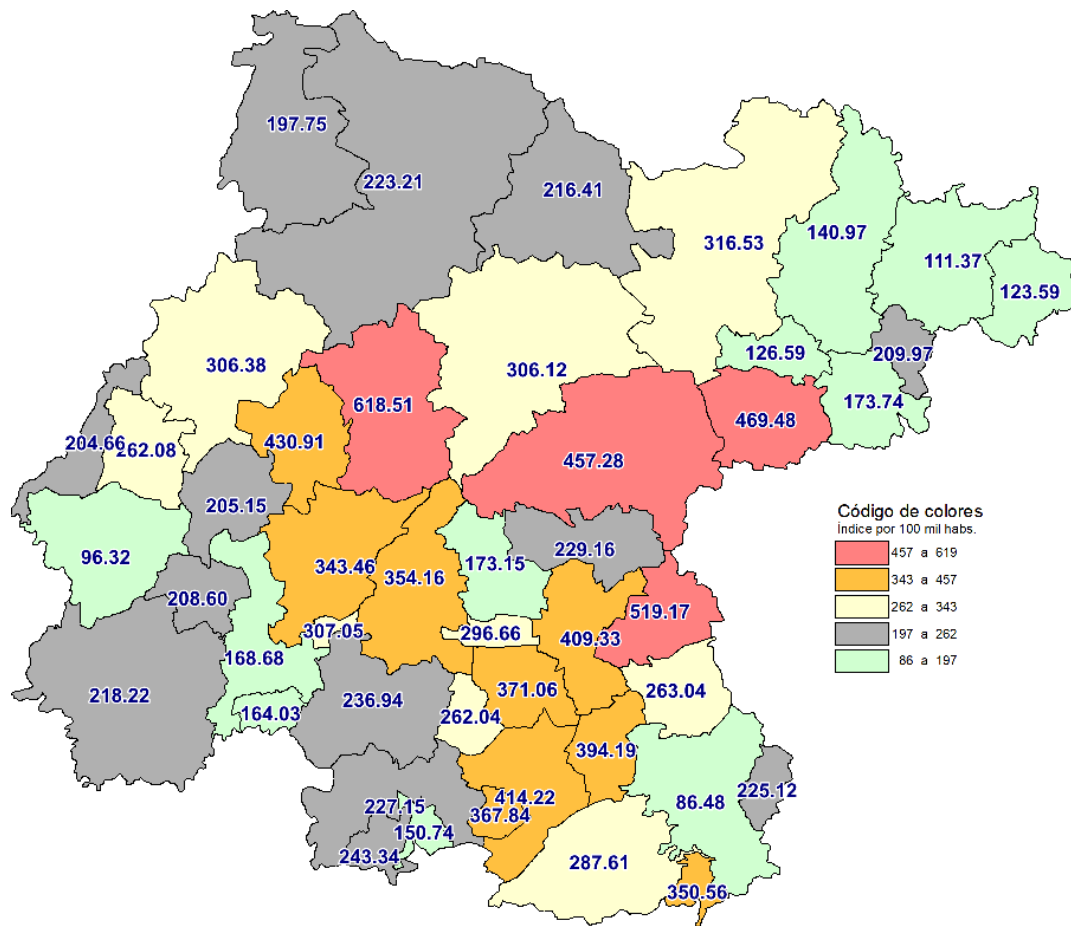
con un índice de 322.76

Fuente: SESNSP

\*Índices calculados con base en la estimación de población de CONAPO para medio año de 2023.

# **ÍNDICE DE DELITOS DE ALTO IMPACTO**

# ÍNDICE DE DELITOS DE ALTO IMPACTO



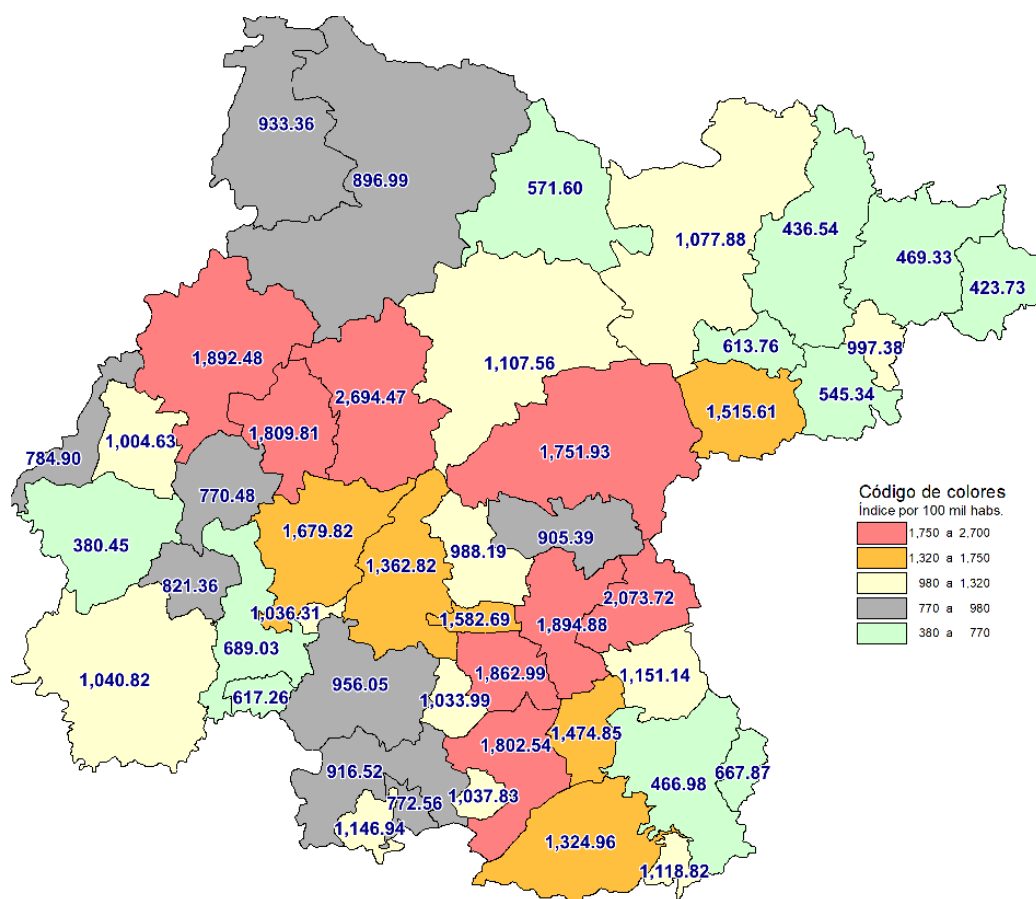
N°	Municipio	Índice	N°	Municipio	Índice
1	GUANAJUATO	618.51	24	VALLE DE SANTIAGO	236.94
2	APASEO EL GRANDE	519.17	25	COMONFORT	229.16
3	SAN JOSÉ ITURBIDE	469.48	26	YURIRIA	227.15
4	SAN MIGUEL DE ALLENDE	457.28	27	CORONEO	225.12
5	SILAO	430.91	28	SAN FELIPE	223.21
6	SALVATIERRA	414.22	29	PÉNJAMO	218.22
7	CELAYA	409.33	30	SAN DIEGO DE LA UNIÓN	216.41
8	TARIMORO	394.19	31	SANTA CATARINA	209.97
9	CORTAZAR	371.06	32	CUERÁMARO	208.60
10	SANTIAGO MARAVATIO	367.84	33	ROMITA	205.15
11	SALAMANCA	354.16	34	PURÍSIMA DEL RINCÓN	204.66
12	TARANDACUAO	350.56	35	OCAMPO	197.75
13	IRAPUATO	343.46	36	TIERRA BLANCA	173.74
14	SAN LUIS DE LA PAZ	316.53	37	SANTA CRUZ DE JUVENTINO ROSAS	173.15
15	PUEBLO NUEVO	307.05	38	ABASOLO	168.68
16	LEÓN	306.38	39	HUANÍMARO	164.03
17	DOLORES HIDALGO CIN	306.12	40	URIANGATO	150.74
18	VILLAGRÁN	296.66	41	VICTORIA	140.97
19	ACÁMBARO	287.61	42	DOCTOR MORA	126.59
20	APASEO EL ALTO	263.04	43	ATARJEA	123.59
21	SAN FRANCISCO DEL RINCÓN	262.08	44	XICHÚ	111.37
22	JARAL DEL PROGRESO	262.04	45	MANUEL DOBLADO	96.32
23	MOROLEÓN	243.34	46	JERÉCUARO	86.48



Secretaría  
de Seguridad  
Pública

# ÍNDICE DE DELITOS DEL FUERO COMÚN Y HOMICIDIO DOLOSO

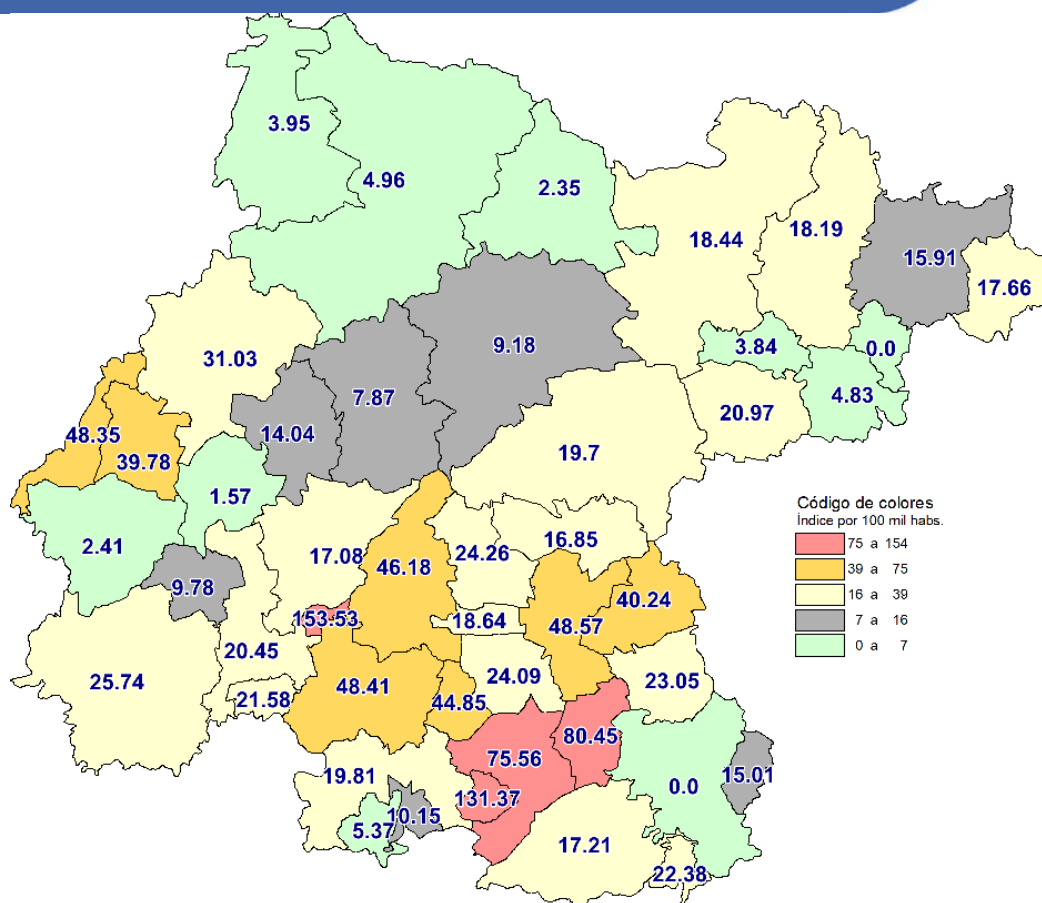
# ÍNDICE DELICTIVO



## Índice delictivo

N°	Municipio	Índice	N°	Municipio	Índice
1	GUANAJUATO	2,694.47	24	SAN FRANCISCO DEL RINCÓN	#####
2	APASEO EL GRANDE	2,073.72	25	SANTA CATARINA	997.38
3	CELAYA	1,894.88	26	SANTA CRUZ DE JUVENTINO ROSAS	988.19
4	LEÓN	1,892.48	27	VALLE DE SANTIAGO	956.05
5	CORTAZAR	1,862.99	28	OCAMPO	933.36
6	SILAO	1,809.81	29	YURIRIA	916.52
7	SALVATIERRA	1,802.54	30	COMONFORT	905.39
8	SAN MIGUEL DE ALLENDE	1,751.93	31	SAN FELIPE	896.99
9	IRAPUATO	1,679.82	32	CUERÁMARO	821.36
10	VILLAGRÁN	1,582.69	33	PURÍSIMA DEL RINCÓN	784.90
11	SAN JOSÉ ITURBIDE	1,515.61	34	URIANGATO	772.56
12	TARIMORO	1,474.85	35	ROMITA	770.48
13	SALAMANCA	1,362.82	36	ABASOLO	689.03
14	ACÁMBARO	1,324.96	37	CORONEO	667.87
15	APASEO EL ALTO	1,151.14	38	HUANÍMARO	617.26
16	MOROLEÓN	1,146.94	39	DOCTOR MORA	613.76
17	TARANDACUAO	1,118.82	40	SAN DIEGO DE LA UNIÓN	571.60
18	DOLORES HIDALGO CIN	1,107.56	41	TIERRA BLANCA	545.34
19	SAN LUIS DE LA PAZ	1,077.88	42	XICHÚ	469.33
20	PÉNJAMO	1,040.82	43	JERÉCUARO	466.98
21	SANTIAGO MARAVATIO	1,037.83	44	VICTORIA	436.54
22	PUEBLO NUEVO	1,036.31	45	ATARJEA	423.73
23	JARAL DEL PROGRESO	1,033.99	46	MANUEL DOBLADO	380.45

# ÍNDICE DE HOMICIDIO DOLOSO



## Homicidio doloso

N°	Municipio	Incidencia	Índice	N°	Municipio	Incidencia	Índice
1	PUEBLO NUEVO	20	153.53	24	SAN LUIS DE LA PAZ	24	18.44
2	SANTIAGO MARAVATIO	10	131.37	25	VICTORIA	4	18.19
3	TARIMORO	30	80.45	26	ATARJEA	1	17.66
4	SALVATIERRA	83	75.56	27	ACÁMBARO	21	17.21
5	CELAYA	264	48.57	28	IRAPUATO	107	17.08
6	VALLE DE SANTIAGO	76	48.41	29	COMONFORT	15	16.85
7	PURÍSIMA DEL RINCÓN	43	48.35	30	XICHÚ	2	15.91
8	SALAMANCA	139	46.18	31	CORONEO	2	15.01
9	JARAL DEL PROGRESO	19	44.85	32	SILAO	29	14.04
10	APASEO EL GRANDE	41	40.24	33	URIANGATO	7	10.15
11	SAN FRANCISCO DEL RINCÓN	51	39.78	34	CUERÁMARO	3	9.78
12	LEÓN	534	31.03	35	DOLORES HIDALGO CIN	15	9.18
13	PÉNJAMO	42	25.74	36	GUANAJUATO	16	7.87
14	SANTA CRUZ DE JUVENTINO R	22	24.26	37	MOROLEÓN	3	5.37
15	CORTAZAR	25	24.09	38	SAN FELIPE	6	4.96
16	APASEO EL ALTO	17	23.05	39	TIERRA BLANCA	1	4.83
17	TARANDACUAO	3	22.38	40	OCAMPO	1	3.95
18	HUANÍMARO	5	21.58	41	DOCTOR MORA	1	3.84
19	SAN JOSÉ ITURBIDE	18	20.97	42	MANUEL DOBLADO	1	2.41
20	ABASOLO	20	20.45	43	SAN DIEGO DE LA UNIÓN	1	2.35
21	YURIRIA	15	19.81	44	ROMITA	1	1.57
22	SAN MIGUEL DE ALLENDE	37	19.70	45	SANTA CATARINA	0	0.00
23	VILLAGRÁN	12	18.64	46	JERÉCUARO	0	0.00

Fuente: Secretariado Ejecutivo del Sistema Nacional de Seguridad Pública.  
Índice por cada 100 mil habitantes, con proyecciones de población de CONAPO.

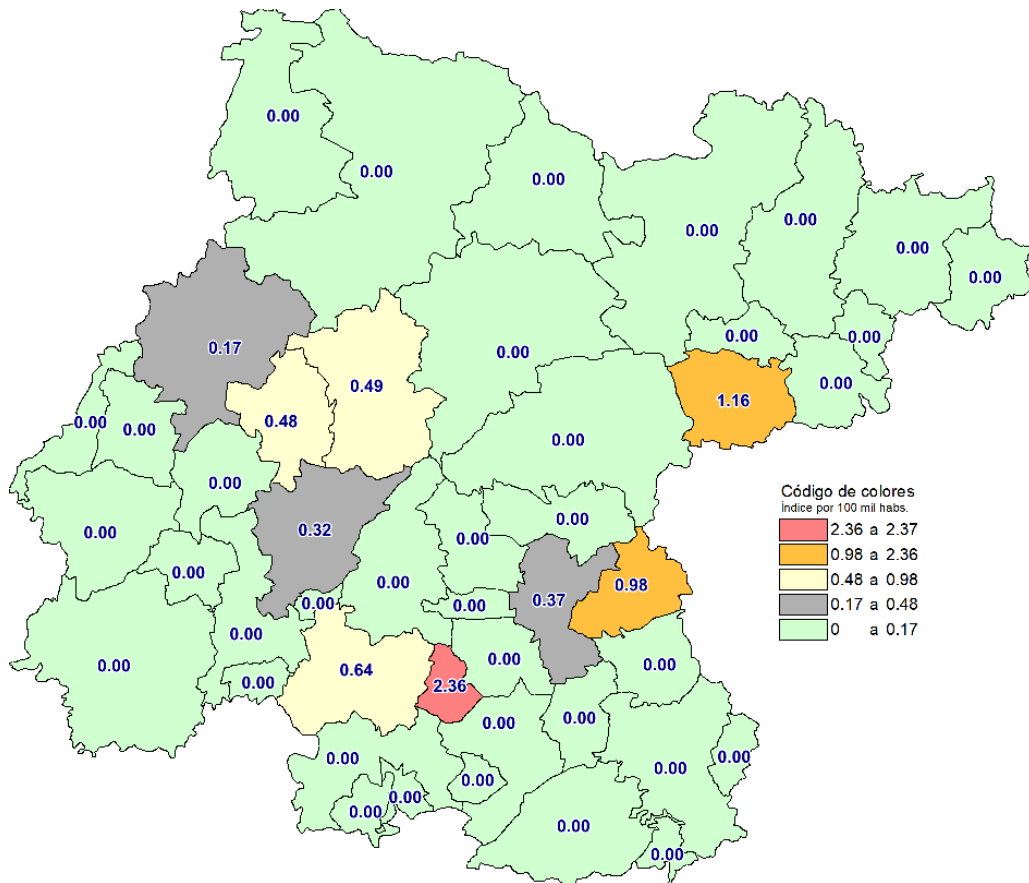




Secretaría  
de Seguridad  
Pública

# **DELITOS DE ALTO IMPACTO POR MUNICIPIO INCIDENCIA E ÍNDICE**

# FEMINICIDIO

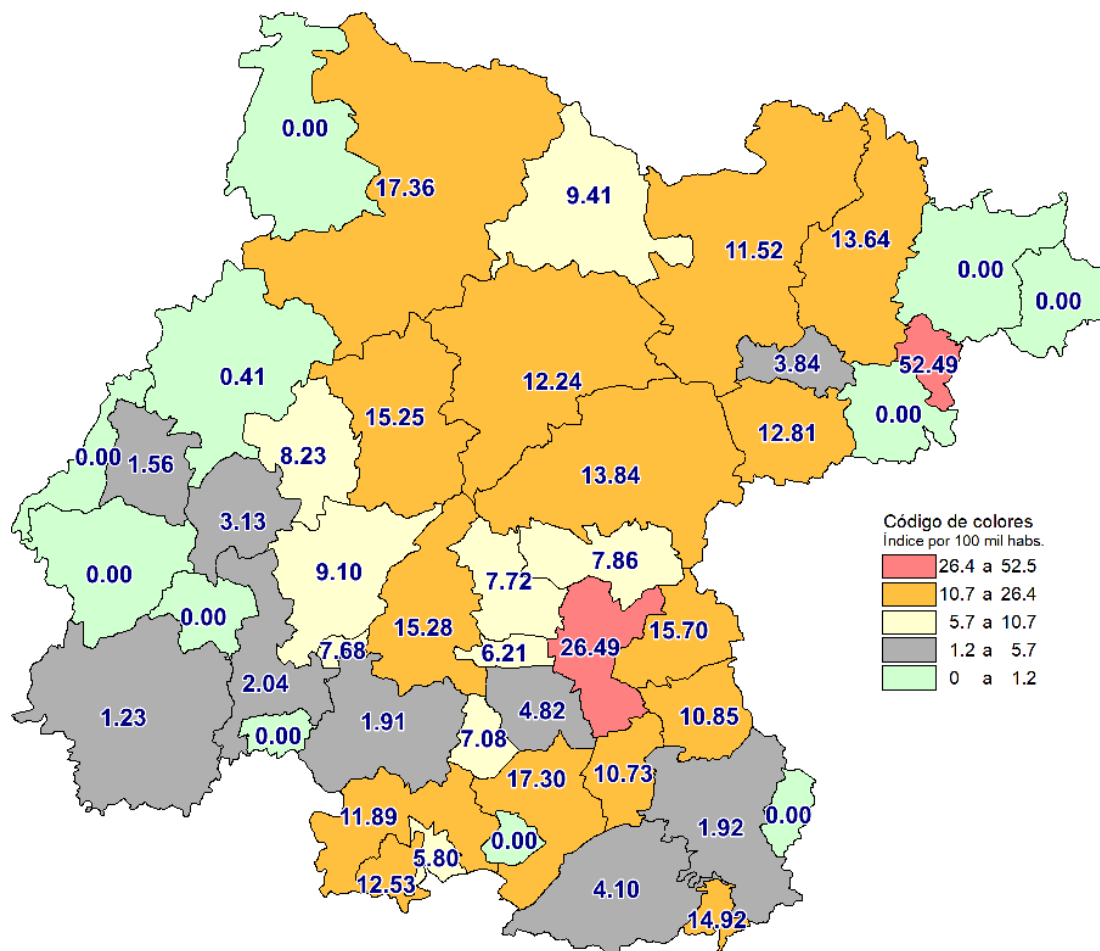


## Feminicidio

N°	Municipio	Incidencia	Índice	N°	Municipio	Incidencia	Índice
1	JARAL DEL PROGRESO	1	2.36	24	SALAMANCA	0	0.00
2	SAN JOSÉ ITURBIDE	1	1.16	25	JERÉCUARO	0	0.00
3	APASEO EL GRANDE	1	0.98	26	SAN DIEGO DE LA UNIÓN	0	0.00
4	VALLE DE SANTIAGO	1	0.64	27	COMONFORT	0	0.00
5	GUANAJUATO	1	0.49	28	SAN FRANCISCO DEL RIN	0	0.00
6	SILAO	1	0.48	29	TARANDACUAO	0	0.00
7	CELAYA	2	0.37	30	SAN LUIS DE LA PAZ	0	0.00
8	IRAPUATO	2	0.32	31	TIERRA BLANCA	0	0.00
9	LEÓN	3	0.17	32	SANTA CATARINA	0	0.00
10	ROMITA	0	0.00	33	CORONEO	0	0.00
11	SAN MIGUEL DE ALLENDE	0	0.00	34	SANTIAGO MARAVATIO	0	0.00
12	SAN FELIPE	0	0.00	35	VILLAGRÁN	0	0.00
13	DOCTOR MORA	0	0.00	36	YURIRIA	0	0.00
14	CUERÁMARO	0	0.00	37	TARIMORO	0	0.00
15	DOLORES HIDALGO CIN	0	0.00	38	MANUEL DOBLADO	0	0.00
16	SALVATIERRA	0	0.00	39	URIANGATO	0	0.00
17	ACÁMBARO	0	0.00	40	MOROLEÓN	0	0.00
18	CORTAZAR	0	0.00	41	VICTORIA	0	0.00
19	HUANÍMARO	0	0.00	42	OCAMPO	0	0.00
20	SANTA CRUZ DE JUVENTINO R	0	0.00	43	XICHÚ	0	0.00
21	ATARJEA	0	0.00	44	PÉNJAMO	0	0.00
22	PURÍSIMA DEL RINCÓN	0	0.00	45	ABASOLO	0	0.00
23	APASEO EL ALTO	0	0.00	46	PUEBLO NUEVO	0	0.00

Fuente: Secretariado Ejecutivo del Sistema Nacional de Seguridad Pública.  
Índice por cada 100 mil habitantes, con proyecciones de población de CONAPO.

# EXTORSIÓN

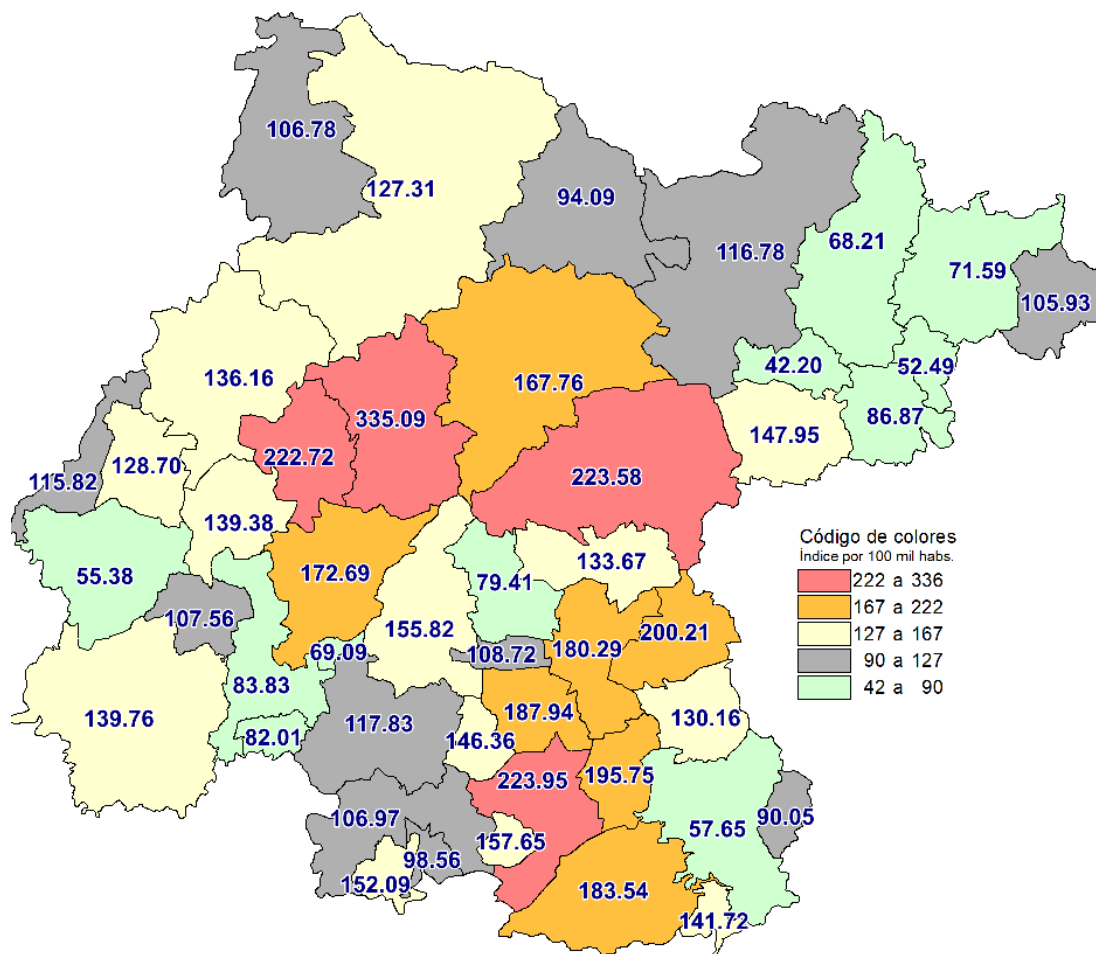


Extorsión

N°	Municipio	Incidencia	Índice	N°	Municipio	Incidencia	Índice
1	SANTA CATARINA	3	52.49	24	JARAL DEL PROGRESO	3	7.08
2	CELAYA	144	26.49	25	VILLAGRÁN	4	6.21
3	SAN FELIPE	21	17.36	26	URIANGATO	4	5.80
4	SALVATIERRA	19	17.30	27	CORTAZAR	5	4.82
5	APASEO EL GRANDE	16	15.70	28	ACÁMBARO	5	4.10
6	SALAMANCA	46	15.28	29	DOCTOR MORA	1	3.84
7	GUANAJUATO	31	15.25	30	ROMITA	2	3.13
8	TARANDACUAO	2	14.92	31	ABASOLO	2	2.04
9	SAN MIGUEL DE ALLENDE	26	13.84	32	JERÉCUARO	1	1.92
10	VICTORIA	3	13.64	33	VALLE DE SANTIAGO	3	1.91
11	SAN JOSÉ ÍTURBIDE	11	12.81	34	SAN FRANCISCO DEL RIN	2	1.56
12	MOROLEÓN	7	12.53	35	PÉNJAMO	2	1.23
13	DOLORES HIDALGO CIN	20	12.24	36	LEÓN	7	0.41
14	YURIRIA	9	11.89	37	PURÍSIMA DEL RINCÓN	0	0.00
15	SAN LUIS DE LA PAZ	15	11.52	38	ATARJEA	0	0.00
16	APASEO EL ALTO	8	10.85	39	SANTIAGO MARAVATIO	0	0.00
17	TARIMORO	4	10.73	40	HUANÍMARO	0	0.00
18	SAN DIEGO DE LA UNIÓN	4	9.41	41	CUERÁMARO	0	0.00
19	IRAPUATO	57	9.10	42	OCAMPO	0	0.00
20	SILAO	17	8.23	43	XICHÚ	0	0.00
21	COMONFORT	7	7.86	44	TIERRA BLANCA	0	0.00
22	SANTA CRUZ DE JUVENTINO R	7	7.72	45	MANUEL DOBLADO	0	0.00
23	PUEBLO NUEVO	1	7.68	46	CORONEO	0	0.00

Fuente: Secretariado Ejecutivo del Sistema Nacional de Seguridad Pública.  
Índice por cada 100 mil habitantes, con proyecciones de población de CONAPO.

# LESIONES DOLOSAS



Lesiones dolosas

N°	Municipio	Incidencia	Índice	N°	Municipio	Incidencia	Índice
1	GUANAJUATO	681	335.09	24	SAN FELIPE	154	127.31
2	SALVATIERRA	246	223.95	25	VALLE DE SANTIAGO	185	117.83
3	SAN MIGUEL DE ALLENDE	420	223.58	26	SAN LUIS DE LA PAZ	152	116.78
4	SILAO	460	222.72	27	PURÍSIMA DEL RINCÓN	103	115.82
5	APASEO EL GRANDE	204	200.21	28	VILLAGRÁN	70	108.72
6	TARIMORO	73	195.75	29	CUERÁMARO	33	107.56
7	CORTAZAR	195	187.94	30	YURIRIA	81	106.97
8	ACÁMBARO	224	183.54	31	OCAMPO	27	106.78
9	CELAYA	980	180.29	32	ATARJEA	6	105.93
10	IRAPUATO	1,082	172.69	33	URIANGATO	68	98.56
11	DOLORES HIDALGO CIN	274	167.76	34	SAN DIEGO DE LA UNIÓN	40	94.09
12	SANTIAGO MARAVATIO	12	157.65	35	CORONEO	12	90.05
13	SALAMANCA	469	155.82	36	TIERRA BLANCA	18	86.87
14	MOROLEÓN	85	152.09	37	ABASOLO	82	83.83
15	SAN JOSÉ ITURBIDE	127	147.95	38	HUANÍMARO	19	82.01
16	JARAL DEL PROGRESO	62	146.36	39	SANTA CRUZ DE JUVENT	72	79.41
17	TARANDACUAO	19	141.72	40	XICHÚ	9	71.59
18	PÉNJAMO	228	139.76	41	PUEBLO NUEVO	9	69.09
19	ROMITA	89	139.38	42	VICTORIA	15	68.21
20	LEÓN	2,343	136.16	43	JERÉCUARO	30	57.65
21	COMONFORT	119	133.67	44	MANUEL DOBLADO	23	55.38
22	APASEO EL ALTO	96	130.16	45	SANTA CATARINA	3	52.49
23	SAN FRANCISCO DEL RINCÓN	165	128.70	46	DOCTOR MORA	11	42.20

Fuente: Secretariado Ejecutivo del Sistema Nacional de Seguridad Pública.  
Índice por cada 100 mil habitantes, con proyecciones de población de CONAPO.

# ROBO A BANCO

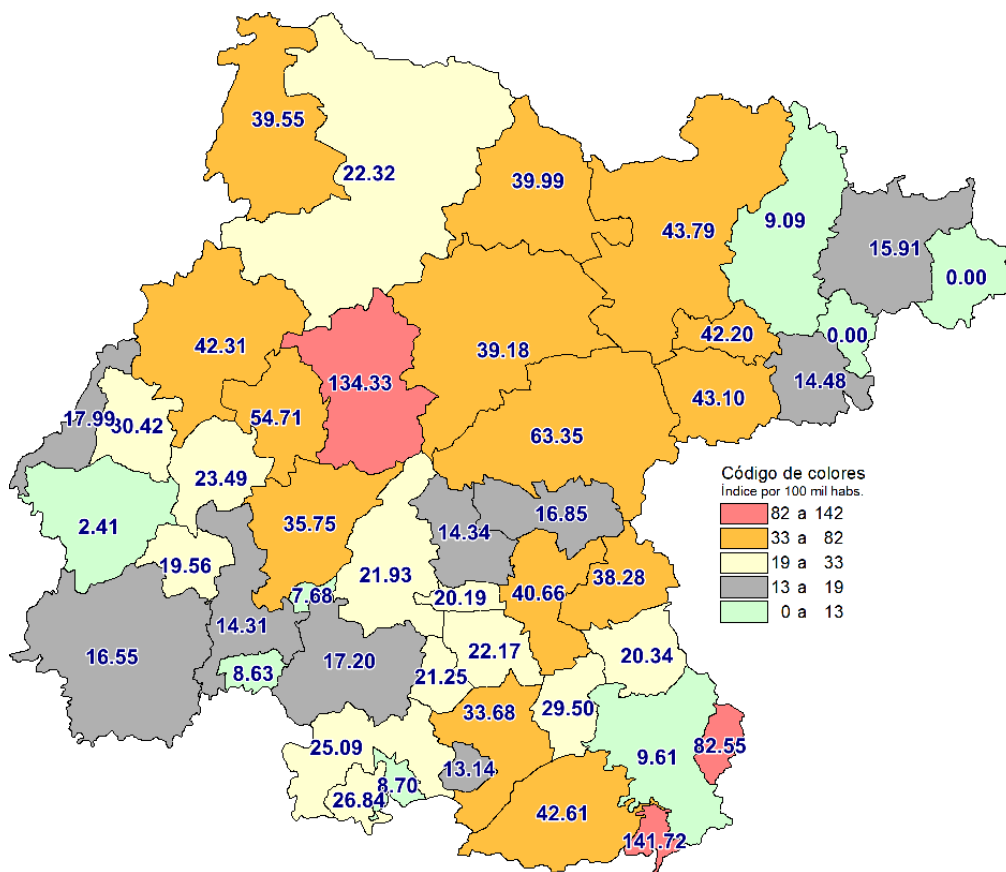


Robo a bancos

N°	Municipio	Incidencia	Índice	N°	Municipio	Incidencia	Índice
1	SAN LUIS DE LA PAZ	0	0.00	24	DOLORES HIDALGO CIN	0	0.00
2	PURÍSIMA DEL RINCÓN	0	0.00	25	SALVATIERRA	0	0.00
3	TIERRA BLANCA	0	0.00	26	GUANAJUATO	0	0.00
4	ACÁMBARO	0	0.00	27	SAN FELIPE	0	0.00
5	SAN DIEGO DE LA UNIÓN	0	0.00	28	HUANÍMARO	0	0.00
6	APASEO EL ALTO	0	0.00	29	SAN JOSÉ ITURBIDE	0	0.00
7	SANTIAGO MARAVATIO	0	0.00	30	IRAPUATO	0	0.00
8	APASEO EL GRANDE	0	0.00	31	SAN MIGUEL DE ALLENDE	0	0.00
9	VILLAGRÁN	0	0.00	32	JARAL DEL PROGRESO	0	0.00
10	ATARJEJA	0	0.00	33	SANTA CRUZ DE JUVENTUD	0	0.00
11	SALAMANCA	0	0.00	34	JERÉCUARO	0	0.00
12	CELAYA	0	0.00	35	SILAO	0	0.00
13	SAN FRANCISCO DEL RINCÓN	0	0.00	36	LEÓN	0	0.00
14	COMONFORT	0	0.00	37	TARIMORO	0	0.00
15	SANTA CATARINA	0	0.00	38	MANUEL DOBLADO	0	0.00
16	CORONEO	0	0.00	39	URIANGATO	0	0.00
17	TARANDACUAO	0	0.00	40	MOROLEÓN	0	0.00
18	CORTAZAR	0	0.00	41	VICTORIA	0	0.00
19	VALLE DE SANTIAGO	0	0.00	42	OCAMPO	0	0.00
20	CUERÁMARO	0	0.00	43	XICHÚ	0	0.00
21	YURIRIA	0	0.00	44	PÉNJAMO	0	0.00
22	DOCTOR MORA	0	0.00	45	ABASOLO	0	0.00
23	ROMITA	0	0.00	46	PUEBLO NUEVO	0	0.00

Fuente: Secretariado Ejecutivo del Sistema Nacional de Seguridad Pública.  
Índice por cada 100 mil habitantes, con proyecciones de población de CONAPO.

# ROBO A CASA HABITACIÓN

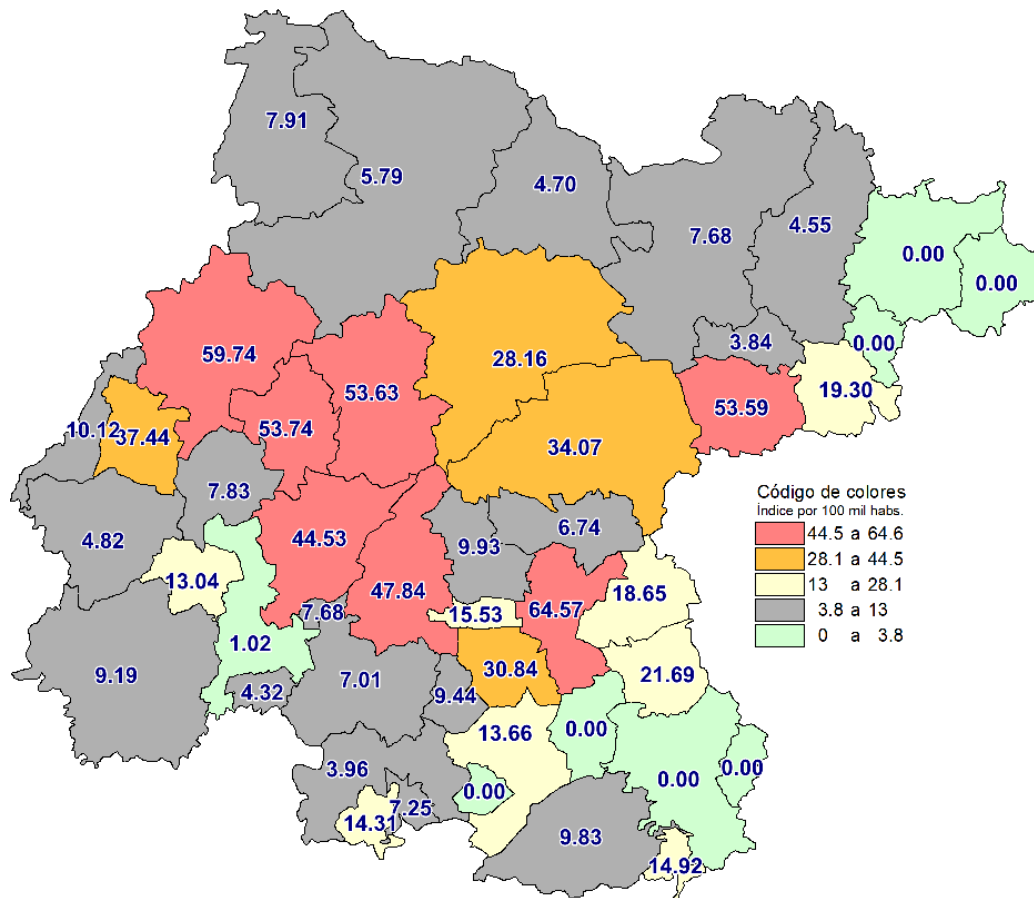


Robo a casa habitación

N°	Municipio	Incidencia	Índice	N°	Municipio	Incidencia	Índice
1	TARANDACUAO	19	141.72	24	CORTAZAR	23	22.17
2	GUANAJUATO	273	134.33	25	SALAMANCA	66	21.93
3	CORONEO	11	82.55	26	JARAL DEL PROGRESO	9	21.25
4	SAN MIGUEL DE ALLENDE	119	63.35	27	APASEO EL ALTO	15	20.34
5	SILAO	113	54.71	28	VILLAGRÁN	13	20.19
6	SAN LUIS DE LA PAZ	57	43.79	29	CUERÁMARO	6	19.56
7	SAN JOSÉ ÍTURBIDE	37	43.10	30	PURÍSIMA DEL RINCÓN	16	17.99
8	ACÁMBARO	52	42.61	31	VALLE DE SANTIAGO	27	17.20
9	LEÓN	728	42.31	32	COMONFORT	15	16.85
10	DOCTOR MORA	11	42.20	33	PÉNJAMO	27	16.55
11	CELAYA	221	40.66	34	XICHÚ	2	15.91
12	SAN DIEGO DE LA UNIÓN	17	39.99	35	TIERRA BLANCA	3	14.48
13	OCAMPO	10	39.55	36	SANTA CRUZ DE JUVENT	13	14.34
14	DOLORES HIDALGO CIN	64	39.18	37	ABASOLO	14	14.31
15	APASEO EL GRANDE	39	38.28	38	SANTIAGO MARAVATIO	1	13.14
16	IRAPUATO	224	35.75	39	JERÉCUARO	5	9.61
17	SALVATIERRA	37	33.68	40	VICTORIA	2	9.09
18	SAN FRANCISCO DEL RINCÓN	39	30.42	41	URIANGATO	6	8.70
19	TARIMORO	11	29.50	42	HUANÍMARO	2	8.63
20	MOROLEÓN	15	26.84	43	PUEBLO NUEVO	1	7.68
21	YURIRIA	19	25.09	44	MANUEL DOBLADO	1	2.41
22	ROMITA	15	23.49	45	SANTA CATARINA	0	0.00
23	SAN FELIPE	27	22.32	46	ATARJEJA	0	0.00

Fuente: Secretariado Ejecutivo del Sistema Nacional de Seguridad Pública.  
Índice por cada 100 mil habitantes, con proyecciones de población de CONAPO.

# ROBO A NEGOCIO



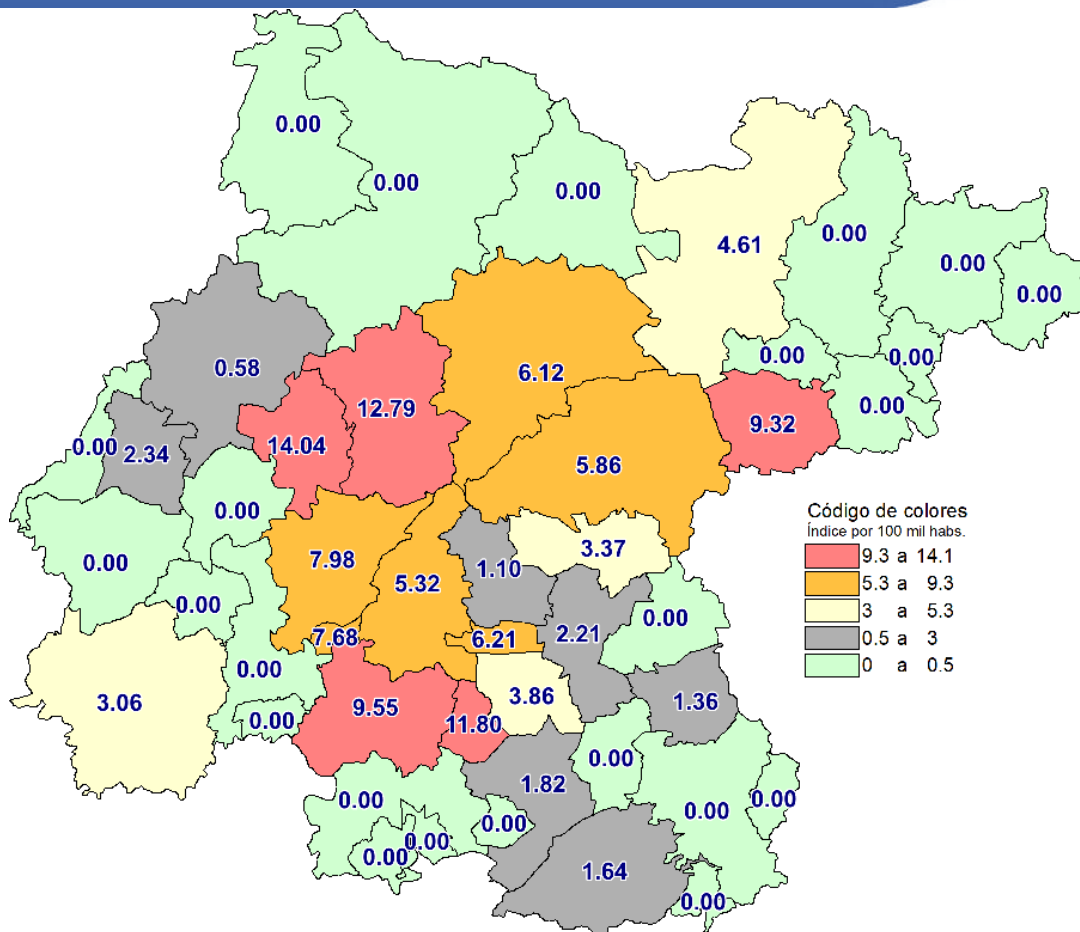
Robo a negocio

N°	Municipio	Incidencia	Índice	N°	Municipio	Incidencia	Índice
1	CELAYA	351	64.57	24	PÉNJAMO	15	9.19
2	LEÓN	1,028	59.74	25	OCAMPO	2	7.91
3	SILAO	111	53.74	26	ROMITA	5	7.83
4	GUANAJUATO	109	53.63	27	SAN LUIS DE LA PAZ	10	7.68
5	SAN JOSÉ ITURBIDE	46	53.59	28	PUEBLO NUEVO	1	7.68
6	SALAMANCA	144	47.84	29	URIANGATO	5	7.25
7	IRAPUATO	279	44.53	30	VALLE DE SANTIAGO	11	7.01
8	SAN FRANCISCO DEL RINCÓN	48	37.44	31	COMONFORT	6	6.74
9	SAN MIGUEL DE ALLENDE	64	34.07	32	SAN FELIPE	7	5.79
10	CORTAZAR	32	30.84	33	MANUEL DOBLADO	2	4.82
11	DOLORES HIDALGO CIN	46	28.16	34	SAN DIEGO DE LA UNIÓN	2	4.70
12	APASEO EL ALTO	16	21.69	35	VICTORIA	1	4.55
13	TIERRA BLANCA	4	19.30	36	HUANÍMARO	1	4.32
14	APASEO EL GRANDE	19	18.65	37	YURIRIA	3	3.96
15	VILLAGRÁN	10	15.53	38	DOCTOR MORA	1	3.84
16	TARANDACUAO	2	14.92	39	ABASOLO	1	1.02
17	MOROLEÓN	8	14.31	40	SANTA CATARINA	0	0.00
18	SALVATIERRA	15	13.66	41	ATARJEA	0	0.00
19	CUERÁMARO	4	13.04	42	SANTIAGO MARAVATIO	0	0.00
20	PURÍSIMA DEL RINCÓN	9	10.12	43	XICHÚ	0	0.00
21	SANTA CRUZ DE JUVENTINO R	9	9.93	44	CORONEO	0	0.00
22	ACÁMBARO	12	9.83	45	TARIMORO	0	0.00
23	JARAL DEL PROGRESO	4	9.44	46	JERÉCUARO	0	0.00

Fuente: Secretariado Ejecutivo del Sistema Nacional de Seguridad Pública.  
Índice por cada 100 mil habitantes, con proyecciones de población de CONAPO.



# ROBO A TRANSEÚNTE



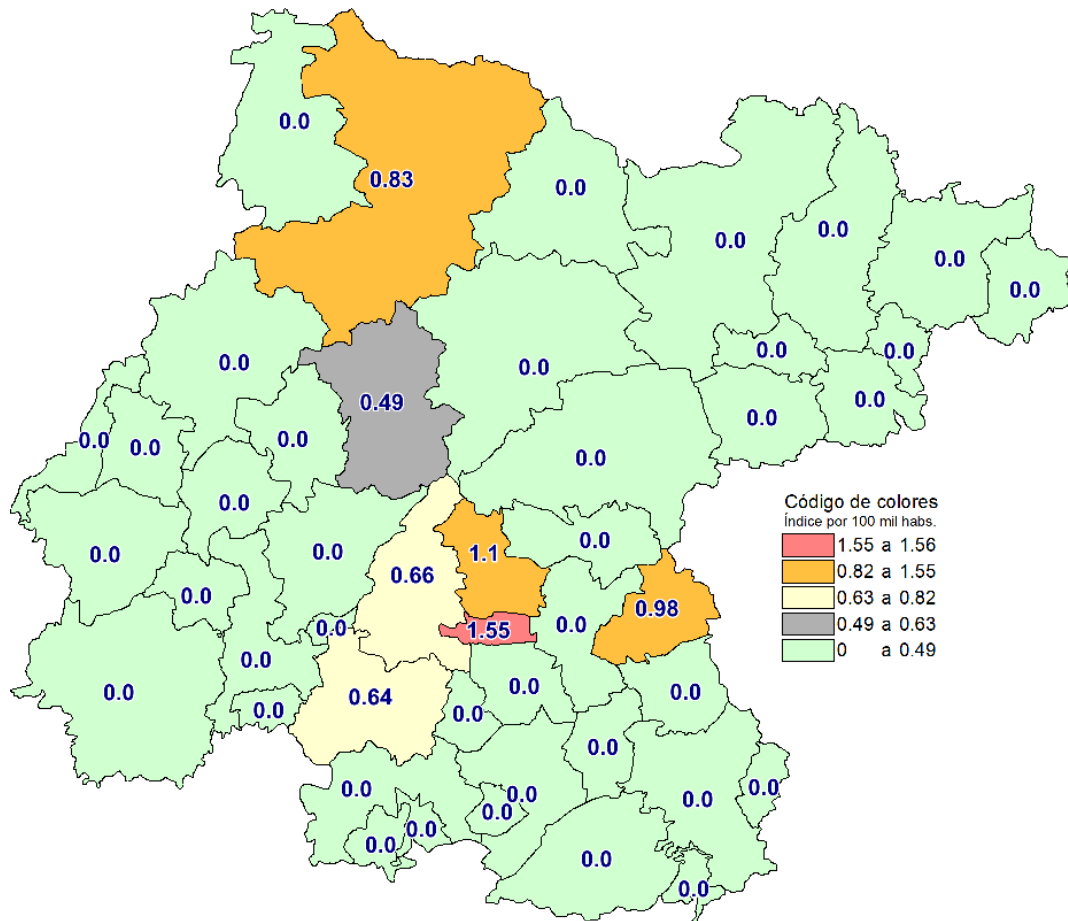
Robo a transeúnte

N°	Municipio	Incidencia	Índice	N°	Municipio	Incidencia	Índice
1	SILAO	29	14.04	24	SANTA CATARINA	0	0.00
2	GUANAJUATO	26	12.79	25	JERÉCUARO	0	0.00
3	JARAL DEL PROGRESO	5	11.80	26	PURÍSIMA DEL RINCÓN	0	0.00
4	VALLE DE SANTIAGO	15	9.55	27	SANTIAGO MARAVATIO	0	0.00
5	SAN JOSÉ ITURBIDE	8	9.32	28	ROMITA	0	0.00
6	IRAPUATO	50	7.98	29	TIERRA BLANCA	0	0.00
7	PUEBLO NUEVO	1	7.68	30	CUERÁMARO	0	0.00
8	VILLAGRÁN	4	6.21	31	OCAMPO	0	0.00
9	DOLORES HIDALGO CIN	10	6.12	32	CORONEO	0	0.00
10	SAN MIGUEL DE ALLENDE	11	5.86	33	DOCTOR MORA	0	0.00
11	SALAMANCA	16	5.32	34	SAN DIEGO DE LA UNIÓN	0	0.00
12	SAN LUIS DE LA PAZ	6	4.61	35	APASEO EL GRANDE	0	0.00
13	CORTAZAR	4	3.86	36	SAN FELIPE	0	0.00
14	COMONFORT	3	3.37	37	TARIMORO	0	0.00
15	PÉNJAMO	5	3.06	38	VICTORIA	0	0.00
16	SAN FRANCISCO DEL RINCÓN	3	2.34	39	URIANGATO	0	0.00
17	CELAYA	12	2.21	40	MOROLEÓN	0	0.00
18	SALVATIERRA	2	1.82	41	ABASOLO	0	0.00
19	ACÁMBARO	2	1.64	42	YURIRIA	0	0.00
20	APASEO EL ALTO	1	1.36	43	XICHÚ	0	0.00
21	SANTA CRUZ DE JUVENTINO R	1	1.10	44	ATARJEA	0	0.00
22	LEÓN	10	0.58	45	MANUEL DOBLADO	0	0.00
23	TARANDACUAO	0	0.00	46	HUANÍMARO	0	0.00

Fuente: Secretariado Ejecutivo del Sistema Nacional de Seguridad Pública.  
Índice por cada 100 mil habitantes, con proyecciones de población de CONAPO.



# ROBO A TRANSPORTISTA

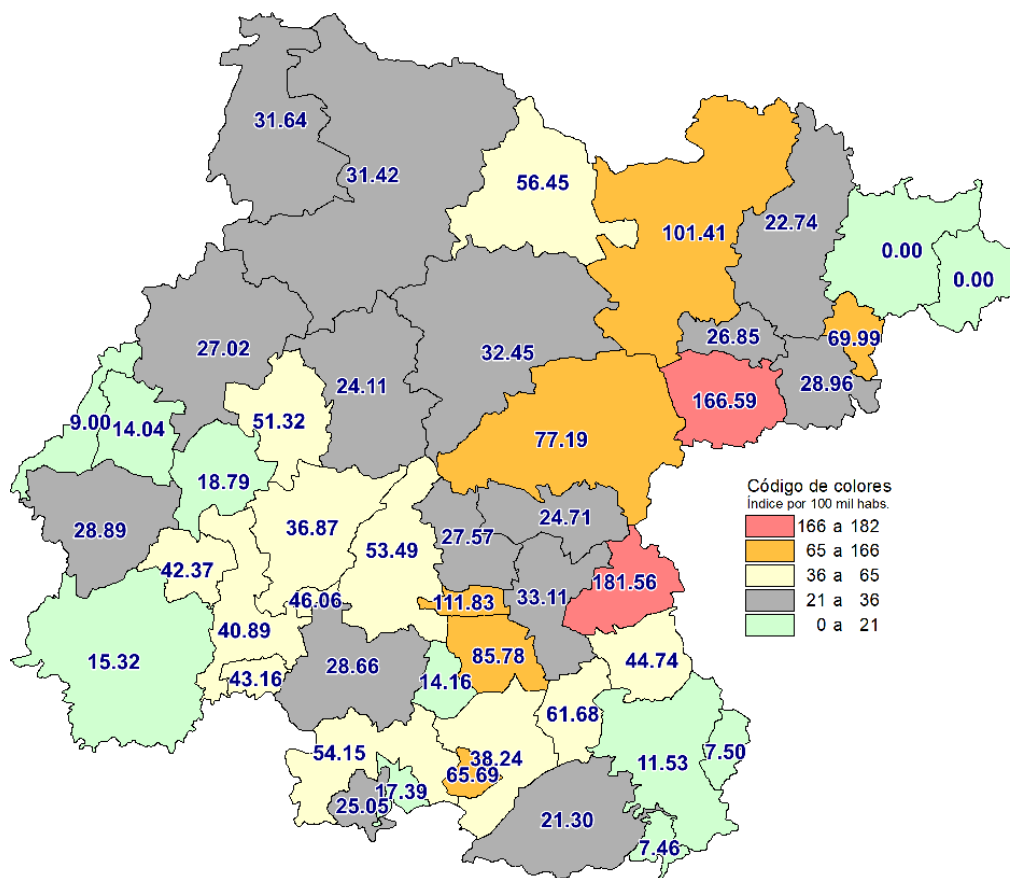


Robo a transportista

N°	Municipio	Incidencia	Índice	N°	Municipio	Incidencia	Índice
1	VILLAGRÁN	1	1.55	24	HUANÍMARO	0	0.00
2	SANTA CRUZ DE JUVENTINO ROSALES	1	1.10	25	SALVATIERRA	0	0.00
3	APASEO EL GRANDE	1	0.98	26	SAN DIEGO DE LA UNIÓN	0	0.00
4	SAN FELIPE	1	0.83	27	SAN FRANCISCO DEL RINCON	0	0.00
5	SALAMANCA	2	0.66	28	IRAPUATO	0	0.00
6	VALLE DE SANTIAGO	1	0.64	29	SAN JOSÉ ITURBIDE	0	0.00
7	GUANAJUATO	1	0.49	30	JARAL DEL PROGRESO	0	0.00
8	CORONEO	0	0.00	31	SAN MIGUEL DE ALLENDE	0	0.00
9	TARANDACUAO	0	0.00	32	SANTA CATARINA	0	0.00
10	SAN LUIS DE LA PAZ	0	0.00	33	SANTIAGO MARAVATIO	0	0.00
11	CORTAZAR	0	0.00	34	JERÉCUARO	0	0.00
12	COMONFORT	0	0.00	35	SILAO	0	0.00
13	CUERÁMARO	0	0.00	36	LEÓN	0	0.00
14	ATARJEA	0	0.00	37	TARIMORO	0	0.00
15	DOCTOR MORA	0	0.00	38	MANUEL DOBLADO	0	0.00
16	APASEO EL ALTO	0	0.00	39	URIANGATO	0	0.00
17	DOLORES HIDALGO CINCUENARIAS	0	0.00	40	MOROLEÓN	0	0.00
18	TIERRA BLANCA	0	0.00	41	VICTORIA	0	0.00
19	YURIRIA	0	0.00	42	OCAMPO	0	0.00
20	ACÁMBARO	0	0.00	43	XICHÚ	0	0.00
21	PURÍSIMA DEL RINCÓN	0	0.00	44	PÉNJAMO	0	0.00
22	CELAYA	0	0.00	45	ABASOLO	0	0.00
23	ROMITA	0	0.00	46	PUEBLO NUEVO	0	0.00

Fuente: Secretariado Ejecutivo del Sistema Nacional de Seguridad Pública.  
Índice por cada 100 mil habitantes, con proyecciones de población de CONAPO.

# ROBO DE VEHÍCULO

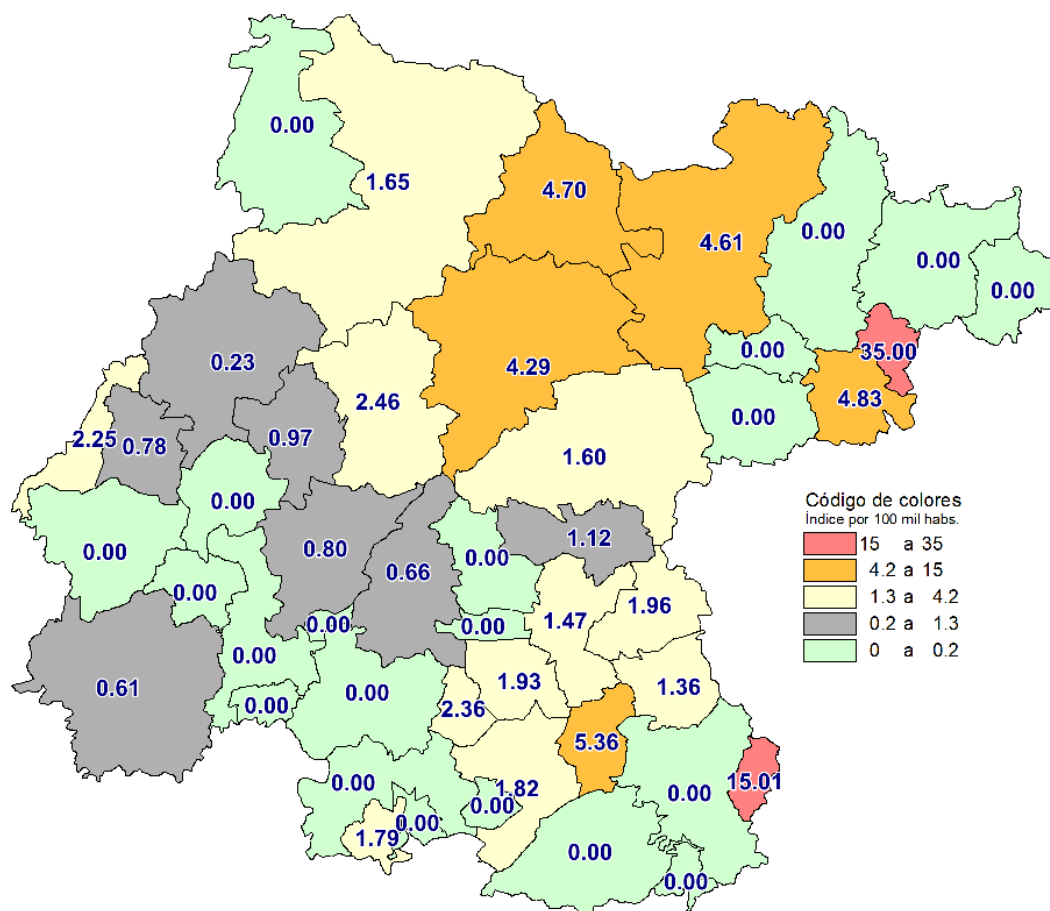


Robo de vehículo

N°	Municipio	Incidencia	Índice	N°	Municipio	Incidencia	Índice
1	APASEO EL GRANDE	185	181.56	24	SAN FELIPE	38	31.42
2	SAN JOSÉ ITURBIDE	143	166.59	25	TIERRA BLANCA	6	28.96
3	VILLAGRÁN	72	111.83	26	MANUEL DOBLADO	12	28.89
4	SAN LUIS DE LA PAZ	132	101.41	27	VALLE DE SANTIAGO	45	28.66
5	CORTAZAR	89	85.78	28	SANTA CRUZ DE JUVENTI	25	27.57
6	SAN MIGUEL DE ALLENDE	145	77.19	29	LEÓN	465	27.02
7	SANTA CATARINA	4	69.99	30	DOCTOR MORA	7	26.85
8	SANTIAGO MARAVATIO	5	65.69	31	MOROLEÓN	14	25.05
9	TARIMORO	23	61.68	32	COMONFORT	22	24.71
10	SAN DIEGO DE LA UNIÓN	24	56.45	33	GUANAJUATO	49	24.11
11	YURIRIA	41	54.15	34	VICTORIA	5	22.74
12	SALAMANCA	161	53.49	35	ACÁMBARO	26	21.30
13	SILAO	106	51.32	36	ROMITA	12	18.79
14	PUEBLO NUEVO	6	46.06	37	URIANGATO	12	17.39
15	APASEO EL ALTO	33	44.74	38	PÉNJAMO	25	15.32
16	HUANÍMARO	10	43.16	39	JARAL DEL PROGRESO	6	14.16
17	CUERÁMARO	13	42.37	40	SAN FRANCISCO DEL RIN	18	14.04
18	ABASOLO	40	40.89	41	JERÉCUARO	6	11.53
19	SALVATIERRA	42	38.24	42	PURÍSIMA DEL RINCÓN	8	9.00
20	IRAPUATO	231	36.87	43	CORONEO	1	7.50
21	CELAYA	180	33.11	44	TARANDACUAO	1	7.46
22	DOLORES HIDALGO CIN	53	32.45	45	ATARJEA	0	0.00
23	OCAMPO	8	31.64	46	XICHÚ	0	0.00

Fuente: Secretariado Ejecutivo del Sistema Nacional de Seguridad Pública.  
Índice por cada 100 mil habitantes, con proyecciones de población de CONAPO.

# ROBO DE GANADO

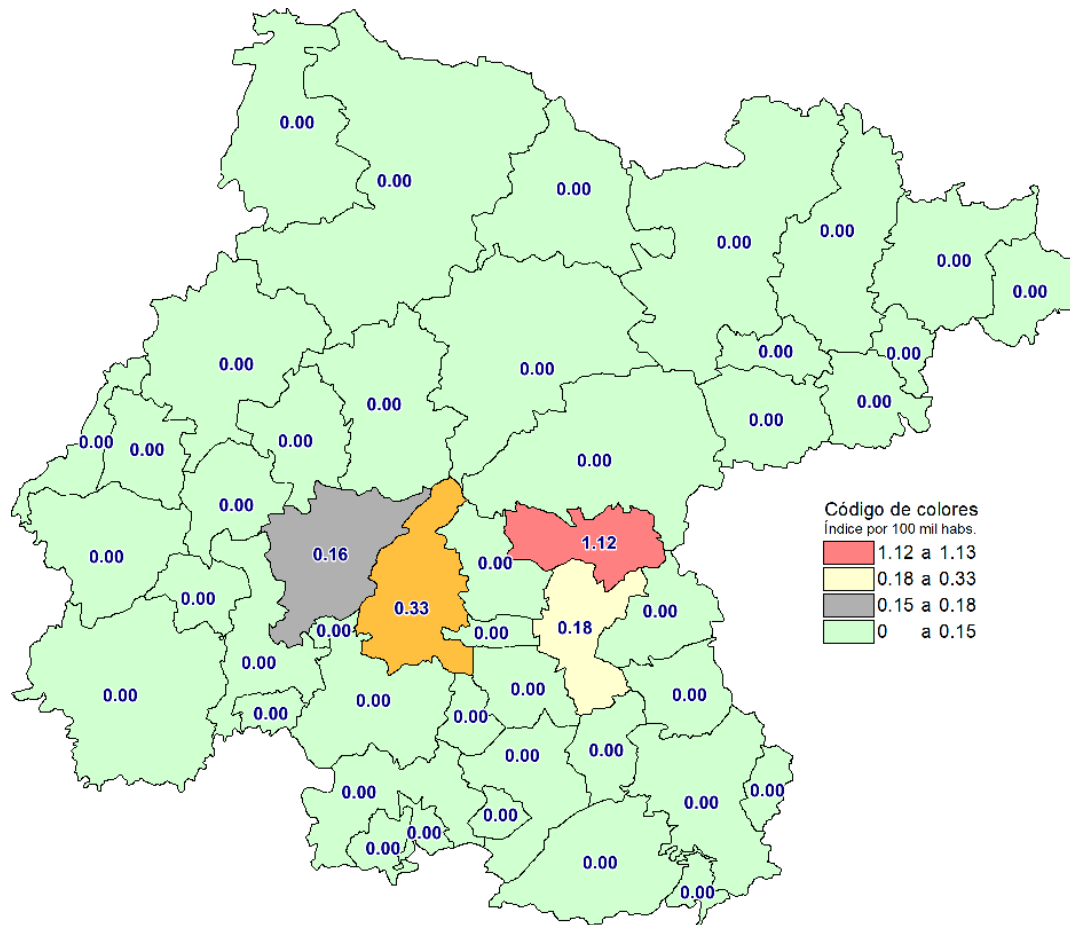


Robo de ganado

N°	Municipio	Incidencia	Índice	N°	Municipio	Incidencia	Índice
1	SANTA CATARINA	2	35.00	24	PÉNJAMO	1	0.61
2	CORONEO	2	15.01	25	LEÓN	4	0.23
3	TARIMORO	2	5.36	26	VALLE DE SANTIAGO	0	0.00
4	TIERRA BLANCA	1	4.83	27	HUANÍMARO	0	0.00
5	SAN DIEGO DE LA UNIÓN	2	4.70	28	SANTA CRUZ DE JUVENTI	0	0.00
6	SAN LUIS DE LA PAZ	6	4.61	29	CUERÁMARO	0	0.00
7	DOLORES HIDALGO CIN	7	4.29	30	ATARJEA	0	0.00
8	GUANAJUATO	5	2.46	31	DOCTOR MORA	0	0.00
9	JARAL DEL PROGRESO	1	2.36	32	VILLAGRÁN	0	0.00
10	PURÍSIMA DEL RINCÓN	2	2.25	33	JERÉCUARO	0	0.00
11	APASEO EL GRANDE	2	1.96	34	SANTIAGO MARAVATIO	0	0.00
12	CORTAZAR	2	1.93	35	XICHÚ	0	0.00
13	SALVATIERRA	2	1.82	36	TARANDACUAO	0	0.00
14	MOROLEÓN	1	1.79	37	YURIRIA	0	0.00
15	SAN FELIPE	2	1.65	38	SAN JOSÉ ITURBIDE	0	0.00
16	SAN MIGUEL DE ALLENDE	3	1.60	39	URIANGATO	0	0.00
17	CELAYA	8	1.47	40	MANUEL DOBLADO	0	0.00
18	APASEO EL ALTO	1	1.36	41	VICTORIA	0	0.00
19	COMONFORT	1	1.12	42	ACÁMBARO	0	0.00
20	SILAO	2	0.97	43	ROMITA	0	0.00
21	IRAPUATO	5	0.80	44	OCAMPO	0	0.00
22	SAN FRANCISCO DEL RINCÓN	1	0.78	45	ABASOLO	0	0.00
23	SALAMANCA	2	0.66	46	PUEBLO NUEVO	0	0.00

Fuente: Secretariado Ejecutivo del Sistema Nacional de Seguridad Pública.  
Índice por cada 100 mil habitantes, con proyecciones de población de CONAPO.

# SECUESTRO

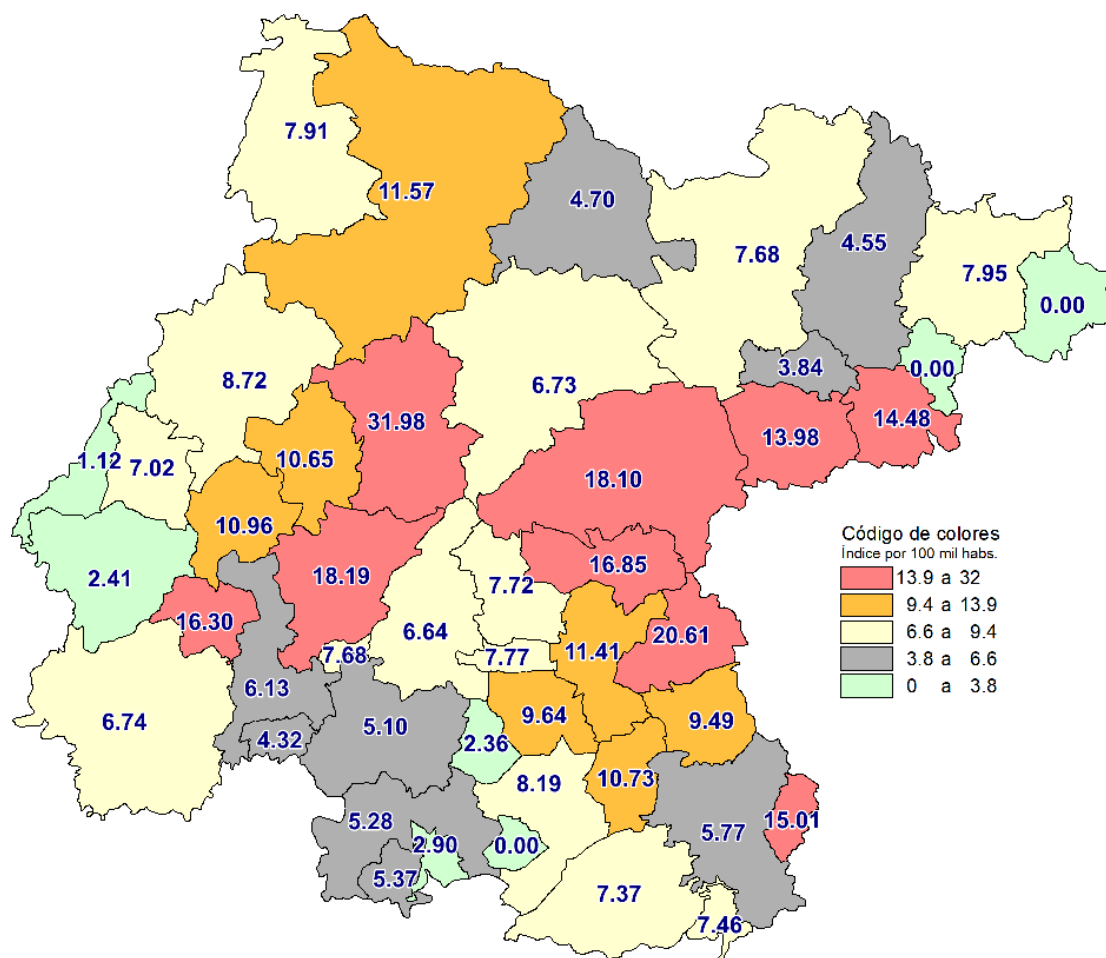


## Secuestro

N°	Municipio	Incidencia	Índice	N°	Municipio	Incidencia	Índice
1	COMONFORT	1	1.12	24	HUANÍMARO	0	0.00
2	SALAMANCA	1	0.33	25	SALVATIERRA	0	0.00
3	CELAYA	1	0.18	26	SAN JOSÉ ITURBIDE	0	0.00
4	IRAPUATO	1	0.16	27	SAN FELIPE	0	0.00
5	TIERRA BLANCA	0	0.00	28	SAN LUIS DE LA PAZ	0	0.00
6	SAN DIEGO DE LA UNIÓN	0	0.00	29	ATARJEA	0	0.00
7	PURÍSIMA DEL RINCÓN	0	0.00	30	SANTA CATARINA	0	0.00
8	ACÁMBARO	0	0.00	31	SAN MIGUEL DE ALLENDI	0	0.00
9	SANTIAGO MARAVATIO	0	0.00	32	JARAL DEL PROGRESO	0	0.00
10	APASEO EL ALTO	0	0.00	33	SANTA CRUZ DE JUVENTI	0	0.00
11	VILLAGRÁN	0	0.00	34	JERÉCUARO	0	0.00
12	CORONEO	0	0.00	35	SILAO	0	0.00
13	APASEO EL GRANDE	0	0.00	36	LEÓN	0	0.00
14	CORTAZAR	0	0.00	37	TARIMORO	0	0.00
15	SAN FRANCISCO DEL RINCÓN	0	0.00	38	MANUEL DOBLADO	0	0.00
16	CUERÁMARO	0	0.00	39	URIANGATO	0	0.00
17	TARANDACUAO	0	0.00	40	MOROLEÓN	0	0.00
18	DOCTOR MORA	0	0.00	41	VICTORIA	0	0.00
19	VALLE DE SANTIAGO	0	0.00	42	OCAMPO	0	0.00
20	DOLORES HIDALGO CIN	0	0.00	43	XICHÚ	0	0.00
21	YURIRIA	0	0.00	44	PÉNJAMO	0	0.00
22	GUANAJUATO	0	0.00	45	ABASOLO	0	0.00
23	ROMITA	0	0.00	46	PUEBLO NUEVO	0	0.00

Fuente: Secretariado Ejecutivo del Sistema Nacional de Seguridad Pública.  
Índice por cada 100 mil habitantes, con proyecciones de población de CONAPO.

# VIOLACIÓN



Violación

N°	Municipio	Incidencia	Índice	N°	Municipio	Incidencia	Índice
1	GUANAJUATO	65	31.98	24	PUEBLO NUEVO	1	7.68
2	APASEO EL GRANDE	21	20.61	25	TARANDACUAO	1	7.46
3	IRAPUATO	114	18.19	26	ACÁMBARO	9	7.37
4	SAN MIGUEL DE ALLENDE	34	18.10	27	SAN FRANCISCO DEL RIN	9	7.02
5	COMONFORT	15	16.85	28	PÉNJAMO	11	6.74
6	CUERÁMARO	5	16.30	29	DOLORES HIDALGO CIN	11	6.73
7	CORONEO	2	15.01	30	SALAMANCA	20	6.64
8	TIERRA BLANCA	3	14.48	31	ABASOLO	6	6.13
9	SAN JOSÉ ITURBIDE	12	13.98	32	JERÉCUARO	3	5.77
10	SAN FELIPE	14	11.57	33	MOROLEÓN	3	5.37
11	CELAYA	62	11.41	34	YURIRIA	4	5.28
12	ROMITA	7	10.96	35	VALLE DE SANTIAGO	8	5.10
13	TARIMORO	4	10.73	36	SAN DIEGO DE LA UNIÓN	2	4.70
14	SILAO	22	10.65	37	VICTORIA	1	4.55
15	CORTAZAR	10	9.64	38	HUANÍMARO	1	4.32
16	APASEO EL ALTO	7	9.49	39	DOCTOR MORA	1	3.84
17	LEÓN	150	8.72	40	URIANGATO	2	2.90
18	SALVATIERRA	9	8.19	41	MANUEL DOBLADO	1	2.41
19	XICHÚ	1	7.95	42	JARAL DEL PROGRESO	1	2.36
20	OCAMPO	2	7.91	43	PURÍSIMA DEL RINCÓN	1	1.12
21	VILLAGRÁN	5	7.77	44	SANTA CATARINA	0	0.00
22	SANTA CRUZ DE JUVENTINO R	7	7.72	45	ATARJEA	0	0.00
23	SAN LUIS DE LA PAZ	10	7.68	46	SANTIAGO MARAVATIO	0	0.00

Fuente: Secretariado Ejecutivo del Sistema Nacional de Seguridad Pública.  
Índice por cada 100 mil habitantes, con proyecciones de población de CONAPO.