



REPORTE DE INCIDENCIAS

ÍNDICES MUNICIPALES

ENERO A JUNIO DE 2023



DELITOS DE ALTO IMPACTO

MAPA NACIONAL



TODOS LOS DELITOS DE ALTO IMPACTO

Periodo de análisis enero - junio 2023

Posición	Estado	Índice
1	Baja California	441.57
2	Aguascalientes	418.16
3	México	402.71
4	Quintana Roo	354.67
5	Querétaro	354.40

Índice (denuncias x 100,000 habitantes)		Nivel delictivo	Código de color	Número de Estados
Desde	Hasta			
13.6	173.2	Muy bajo		12
173.2	199.2	Bajo		5
199.2	225.2	Medio		3
225.2	251.3	Alto		3
251.3	441.6	Muy Alto		9

Guanajuato ocupa el lugar 10 por índice, en el contexto nacional

con una incidencia de 15,650

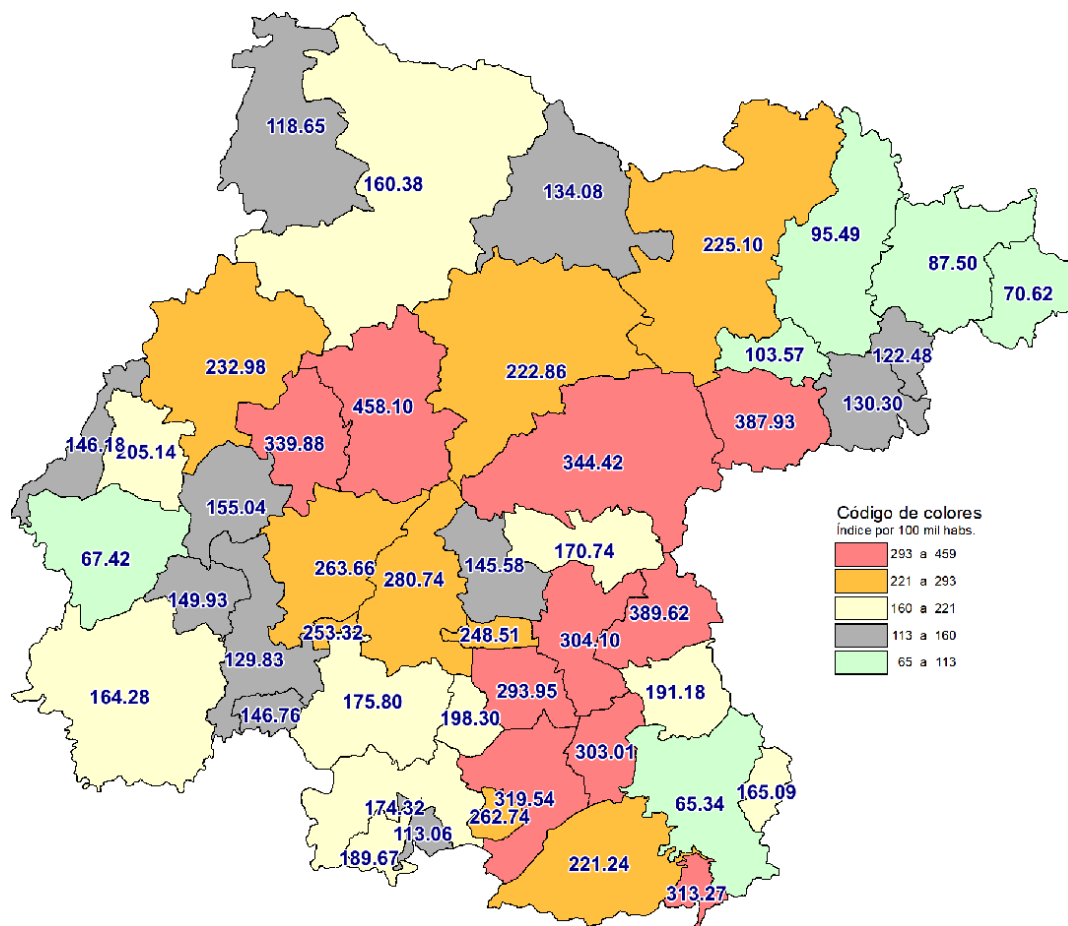
con un índice de 245.31

Fuente: SESNSP

*Índices calculados con base en la estimación de población de CONAPO para medio año de 2023.

ÍNDICE DE DELITOS DE ALTO IMPACTO

ÍNDICE DE DELITOS DE ALTO IMPACTO



DAI

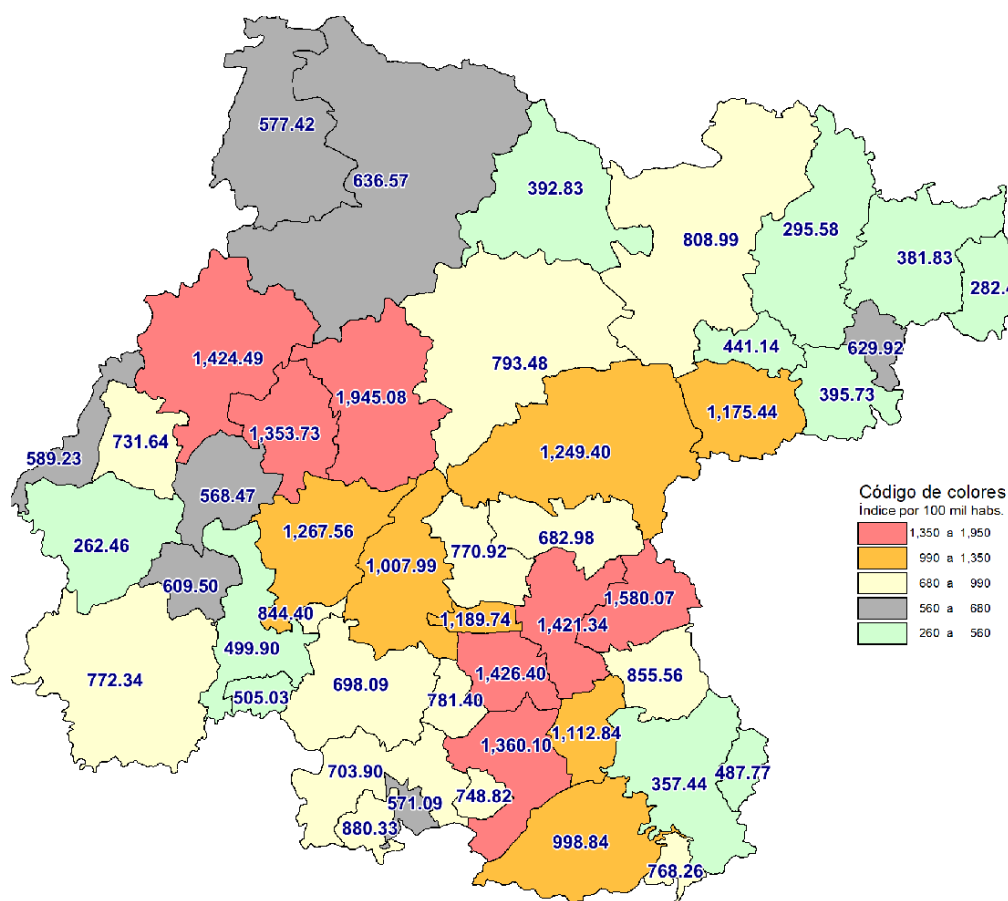
N°	Municipio	Índice	N°	Municipio	Índice
1	GUANAJUATO	458.10	24	VALLE DE SANTIAGO	175.80
2	APASEO EL GRANDE	389.62	25	YURIRIA	174.32
3	SAN JOSÉ ITURBIDE	387.93	26	COMONFORT	170.74
4	SAN MIGUEL DE ALLENDE	344.42	27	CORONEO	165.09
5	SILAO	339.88	28	PÉNJAMO	164.28
6	SALVATIERRA	319.54	29	SAN FELIPE	160.38
7	TARANDACUAO	313.27	30	ROMITA	155.04
8	CELAYA	304.10	31	CUERÁMARO	149.93
9	TARIMORO	303.01	32	HUANÍMARO	146.76
10	CORTAZAR	293.95	33	PURÍSIMA DEL RINCÓN	146.18
11	SALAMANCA	280.74	34	SANTA CRUZ DE JUVENTINO ROSAS	145.58
12	IRAPUATO	263.66	35	SAN DIEGO DE LA UNIÓN	134.08
13	SANTIAGO MARAVATIO	262.74	36	TIERRA BLANCA	130.30
14	PUEBLO NUEVO	253.32	37	ABASOLO	129.83
15	VILLAGRÁN	248.51	38	SANTA CATARINA	122.48
16	LEÓN	232.98	39	OCAMPO	118.65
17	SAN LUIS DE LA PAZ	225.10	40	URIANGATO	113.06
18	DOLORES HIDALGO CIN	222.86	41	DOCTOR MORA	103.57
19	ACÁMBARO	221.24	42	VICTORIA	95.49
20	SAN FRANCISCO DEL RINCÓN	205.14	43	XICHÚ	87.50
21	JARAL DEL PROGRESO	198.30	44	ATARJEA	70.62
22	APASEO EL ALTO	191.18	45	MANUEL DOBLADO	67.42
23	MOROLEÓN	189.67	46	JERÉCUARO	65.34



Secretaría
de Seguridad
Pública

ÍNDICE DE DELITOS DEL FUERO COMÚN Y HOMICIDIO DOLOSO

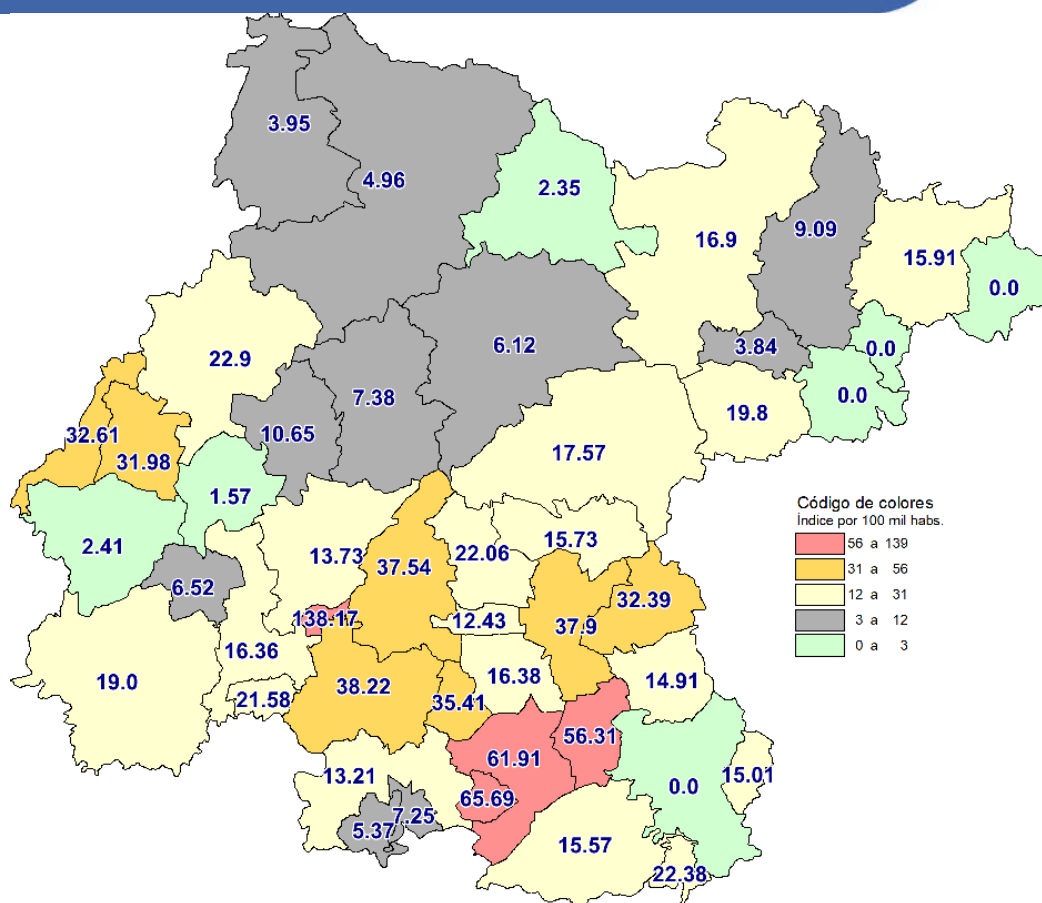
ÍNDICE DELICTIVO



Índice delictivo

N°	Municipio	Índice	N°	Municipio	Índice
1	GUANAJUATO	1,945.08	24	SANTIAGO MARAVATIO	748.82
2	APASEO EL GRANDE	1,580.07	25	SAN FRANCISCO DEL RINCÓN	731.64
3	CORTAZAR	1,426.40	26	YURIRIA	703.90
4	LEÓN	1,424.49	27	VALLE DE SANTIAGO	698.09
5	CELAYA	1,421.34	28	COMONFORT	682.98
6	SALVATIERRA	1,360.10	29	SAN FELIPE	636.57
7	SILAO	1,353.73	30	SANTA CATARINA	629.92
8	IRAPUATO	1,267.56	31	CUERÁMARO	609.50
9	SAN MIGUEL DE ALLENDE	1,249.40	32	PURÍSIMA DEL RINCÓN	589.23
10	VILLAGRÁN	1,189.74	33	OCAMPO	577.42
11	SAN JOSÉ ITURBIDE	1,175.44	34	URIANGATO	571.09
12	TARIMORO	1,112.84	35	ROMITA	568.47
13	SALAMANCA	1,007.99	36	HUANÍMARO	505.03
14	ACÁMBARO	998.84	37	ABASOLO	499.90
15	MOROLEÓN	880.33	38	CORONEO	487.77
16	APASEO EL ALTO	855.56	39	DOCTOR MORA	441.14
17	PUEBLO NUEVO	844.40	40	TIERRA BLANCA	395.73
18	SAN LUIS DE LA PAZ	808.99	41	SAN DIEGO DE LA UNIÓN	392.83
19	DOLORES HIDALGO CIN	793.48	42	XICHÚ	381.83
20	JARAL DEL PROGRESO	781.40	43	JERÉCUARO	357.44
21	PÉNJAMO	772.34	44	VICTORIA	295.58
22	SANTA CRUZ DE JUVENTINO	770.92	45	ATARJEA	282.49
23	TARANDACUAO	768.26	46	MANUEL DOBLADO	262.46

ÍNDICE DE HOMICIDIO DOLOSO



Homicidio doloso

N°	Municipio	Incidencia	Índice	N°	Municipio	Incidencia	Índice
1	PUEBLO NUEVO	18	138.17	24	ACÁMBARO	19	15.57
2	SANTIAGO MARAVATIO	5	65.69	25	CORONEO	2	15.01
3	SALVATIERRA	68	61.91	26	APASEO EL ALTO	11	14.91
4	TARIMORO	21	56.31	27	IRAPUATO	86	13.73
5	VALLE DE SANTIAGO	60	38.22	28	YURIRIA	10	13.21
6	CELAYA	206	37.90	29	VILLAGRÁN	8	12.43
7	SALAMANCA	113	37.54	30	SILAO	22	10.65
8	JARAL DEL PROGRESO	15	35.41	31	VICTORIA	2	9.09
9	PURÍSIMA DEL RINCÓN	29	32.61	32	GUANAJUATO	15	7.38
10	APASEO EL GRANDE	33	32.39	33	URIANGATO	5	7.25
11	SAN FRANCISCO DEL RINCÓN	41	31.98	34	CUERÁMARO	2	6.52
12	LEÓN	394	22.90	35	DOLORES HIDALGO CIN	10	6.12
13	TARANDACUAO	3	22.38	36	MOROLEÓN	3	5.37
14	SANTA CRUZ DE JUVENTINO R	20	22.06	37	SAN FELIPE	6	4.96
15	HUANÍMARO	5	21.58	38	OCAMPO	1	3.95
16	SAN JOSÉ ITURBIDE	17	19.80	39	DOCTOR MORA	1	3.84
17	PÉNJAMO	31	19.00	40	MANUEL DOBLADO	1	2.41
18	SAN MIGUEL DE ALLENDE	33	17.57	41	SAN DIEGO DE LA UNIÓN	1	2.35
19	SAN LUIS DE LA PAZ	22	16.90	42	ROMITA	1	1.57
20	CORTAZAR	17	16.38	43	ATARJEA	0	0.00
21	ABASOLO	16	16.36	44	TIERRA BLANCA	0	0.00
22	XICHÚ	2	15.91	45	SANTA CATARINA	0	0.00
23	COMONFORT	14	15.73	46	JERÉCUARO	0	0.00

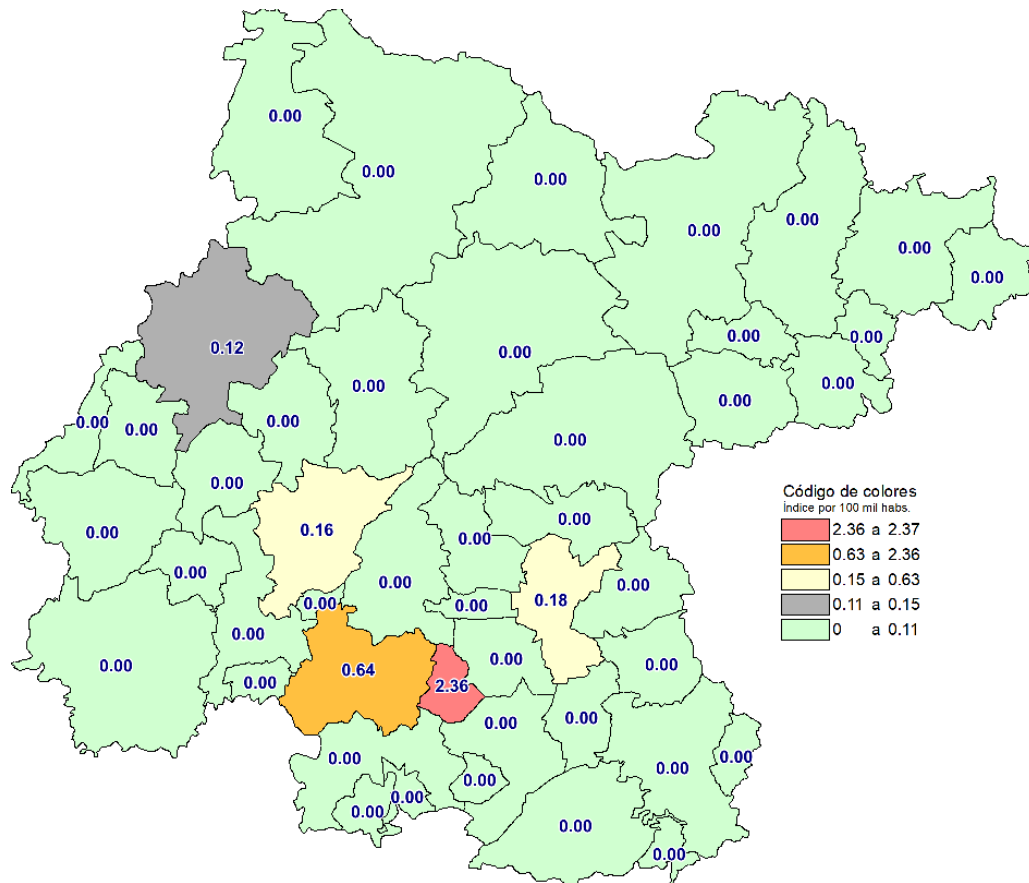
Fuente: Secretariado Ejecutivo del Sistema Nacional de Seguridad Pública.
Índice por cada 100 mil habitantes, con proyecciones de población de CONAPO.



Secretaría
de Seguridad
Pública

DELITOS DE ALTO IMPACTO POR MUNICIPIO INCIDENCIA E ÍNDICE

FEMINICIDIO

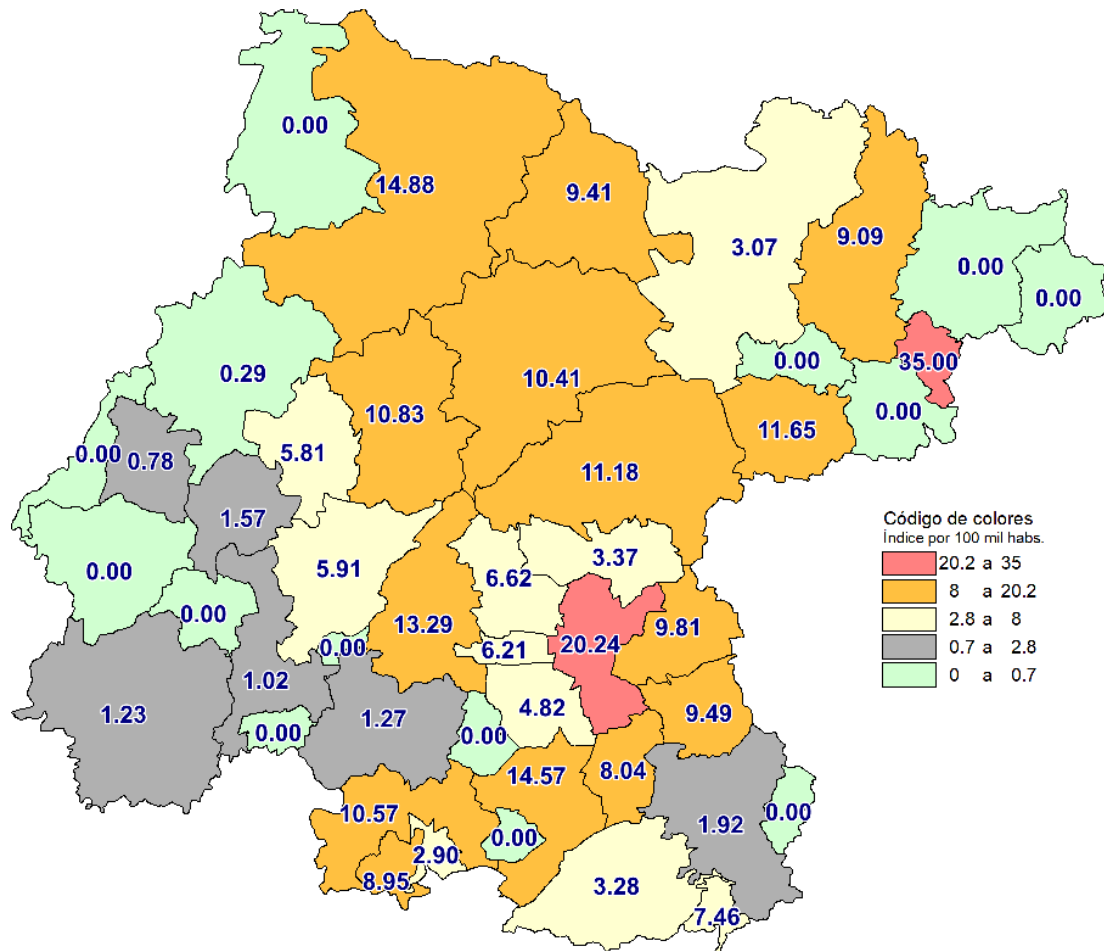


Feminicidio

N°	Municipio	Incidencia	Índice	N°	Municipio	Incidencia	Índice
1	JARAL DEL PROGRESO	1	2.36	24	SALAMANCA	0	0.00
2	VALLE DE SANTIAGO	1	0.64	25	APASEO EL ALTO	0	0.00
3	CELAYA	1	0.18	26	SAN DIEGO DE LA UNIÓN	0	0.00
4	IRAPUATO	1	0.16	27	APASEO EL GRANDE	0	0.00
5	LEÓN	2	0.12	28	SAN FRANCISCO DEL RIN	0	0.00
6	ACÁMBARO	0	0.00	29	JERÉCUARO	0	0.00
7	SAN FELIPE	0	0.00	30	SAN LUIS DE LA PAZ	0	0.00
8	ROMITA	0	0.00	31	SILAO	0	0.00
9	COMONFORT	0	0.00	32	SANTA CATARINA	0	0.00
10	SAN MIGUEL DE ALLENDE	0	0.00	33	TARANDACUAO	0	0.00
11	CORONEO	0	0.00	34	SANTIAGO MARAVATIO	0	0.00
12	YURIRIA	0	0.00	35	TIERRA BLANCA	0	0.00
13	CORTAZAR	0	0.00	36	ATARJEA	0	0.00
14	SALVATIERRA	0	0.00	37	TARIMORO	0	0.00
15	CUERÁMARO	0	0.00	38	MANUEL DOBLADO	0	0.00
16	SAN JOSÉ ITURBIDE	0	0.00	39	URIANGATO	0	0.00
17	DOCTOR MORA	0	0.00	40	MOROLEÓN	0	0.00
18	SANTA CRUZ DE JUVENTINO R	0	0.00	41	VICTORIA	0	0.00
19	DOLORES HIDALGO CIN	0	0.00	42	OCAMPO	0	0.00
20	VILLAGRÁN	0	0.00	43	XICHÚ	0	0.00
21	GUANAJUATO	0	0.00	44	PÉNJAMO	0	0.00
22	PURÍSIMA DEL RINCÓN	0	0.00	45	ABASOLO	0	0.00
23	HUANÍMARO	0	0.00	46	PUEBLO NUEVO	0	0.00

Fuente: Secretariado Ejecutivo del Sistema Nacional de Seguridad Pública.
Índice por cada 100 mil habitantes, con proyecciones de población de CONAPO.

EXTORSIÓN

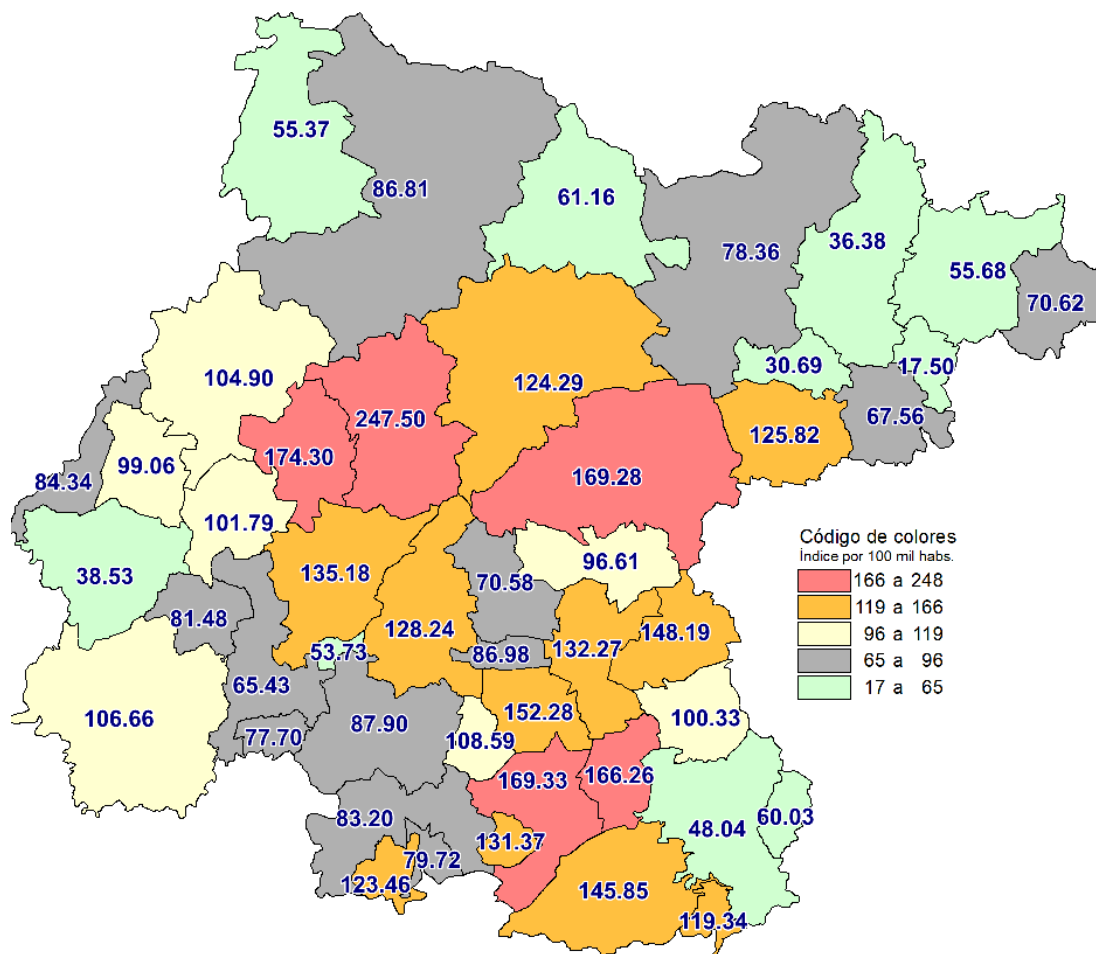


Extorsión

N°	Municipio	Incidencia	Índice	N°	Municipio	Incidencia	Índice
1	SANTA CATARINA	2	35.00	24	ACÁMBARO	4	3.28
2	CELAYA	110	20.24	25	SAN LUIS DE LA PAZ	4	3.07
3	SAN FELIPE	18	14.88	26	URIANGATO	2	2.90
4	SALVATIERRA	16	14.57	27	JERÉCUARO	1	1.92
5	SALAMANCA	40	13.29	28	ROMITA	1	1.57
6	SAN JOSÉ ITURBIDE	10	11.65	29	VALLE DE SANTIAGO	2	1.27
7	SAN MIGUEL DE ALLENDE	21	11.18	30	PÉNJAMO	2	1.23
8	GUANAJUATO	22	10.83	31	ABASOLO	1	1.02
9	YURIRIA	8	10.57	32	SAN FRANCISCO DEL RIN	1	0.78
10	DOLORES HIDALGO CIN	17	10.41	33	LEÓN	5	0.29
11	APASEO EL GRANDE	10	9.81	34	DOCTOR MORA	0	0.00
12	APASEO EL ALTO	7	9.49	35	ATARJEA	0	0.00
13	SAN DIEGO DE LA UNIÓN	4	9.41	36	XICHÚ	0	0.00
14	VICTORIA	2	9.09	37	HUANÍMARO	0	0.00
15	MOROLEÓN	5	8.95	38	TIERRA BLANCA	0	0.00
16	TARIMORO	3	8.04	39	PURÍSIMA DEL RINCÓN	0	0.00
17	TARANDACUAO	1	7.46	40	MANUEL DOBLADO	0	0.00
18	SANTA CRUZ DE JUVENTINO R	6	6.62	41	SANTIAGO MARAVATIO	0	0.00
19	VILLAGRÁN	4	6.21	42	CORONEO	0	0.00
20	IRAPUATO	37	5.91	43	CUERÁMARO	0	0.00
21	SILAO	12	5.81	44	OCAMPO	0	0.00
22	CORTAZAR	5	4.82	45	JARAL DEL PROGRESO	0	0.00
23	COMONFORT	3	3.37	46	PUEBLO NUEVO	0	0.00

Fuente: Secretariado Ejecutivo del Sistema Nacional de Seguridad Pública.
Índice por cada 100 mil habitantes, con proyecciones de población de CONAPO.

LESIONES DOLOSAS



Lesiones dolosas

N°	Municipio	Incidencia	Índice	N°	Municipio	Incidencia	Índice
1	GUANAJUATO	503	247.50	24	VALLE DE SANTIAGO	138	87.90
2	SILAO	360	174.30	25	VILLAGRÁN	56	86.98
3	SALVATIERRA	186	169.33	26	SAN FELIPE	105	86.81
4	SAN MIGUEL DE ALLENDE	318	169.28	27	PURÍSIMA DEL RINCÓN	75	84.34
5	TARIMORO	62	166.26	28	YURIRIA	63	83.20
6	CORTAZAR	158	152.28	29	CUERÁMARO	25	81.48
7	APASEO EL GRANDE	151	148.19	30	URIANGATO	55	79.72
8	ACÁMBARO	178	145.85	31	SAN LUIS DE LA PAZ	102	78.36
9	IRAPUATO	847	135.18	32	HUANÍMARO	18	77.70
10	CELAYA	719	132.27	33	ATARJEA	4	70.62
11	SANTIAGO MARAVATIO	10	131.37	34	SANTA CRUZ DE JUVENTI	64	70.58
12	SALAMANCA	386	128.24	35	TIERRA BLANCA	14	67.56
13	SAN JOSÉ ITURBIDE	108	125.82	36	ABASOLO	64	65.43
14	DOLORES HIDALGO CIN	203	124.29	37	SAN DIEGO DE LA UNIÓN	26	61.16
15	MOROLEÓN	69	123.46	38	CORONEO	8	60.03
16	TARANDACUAO	16	119.34	39	XICHÚ	7	55.68
17	JARAL DEL PROGRESO	46	108.59	40	OCAMPO	14	55.37
18	PÉNJAMO	174	106.66	41	PUEBLO NUEVO	7	53.73
19	LEÓN	1,805	104.90	42	JERÉCUARO	25	48.04
20	ROMITA	65	101.79	43	MANUEL DOBLADO	16	38.53
21	APASEO EL ALTO	74	100.33	44	VICTORIA	8	36.38
22	SAN FRANCISCO DEL RINCÓN	127	99.06	45	DOCTOR MORA	8	30.69
23	COMONFORT	86	96.61	46	SANTA CATARINA	1	17.50

Fuente: Secretariado Ejecutivo del Sistema Nacional de Seguridad Pública.
Índice por cada 100 mil habitantes, con proyecciones de población de CONAPO.

ROBO A BANCO

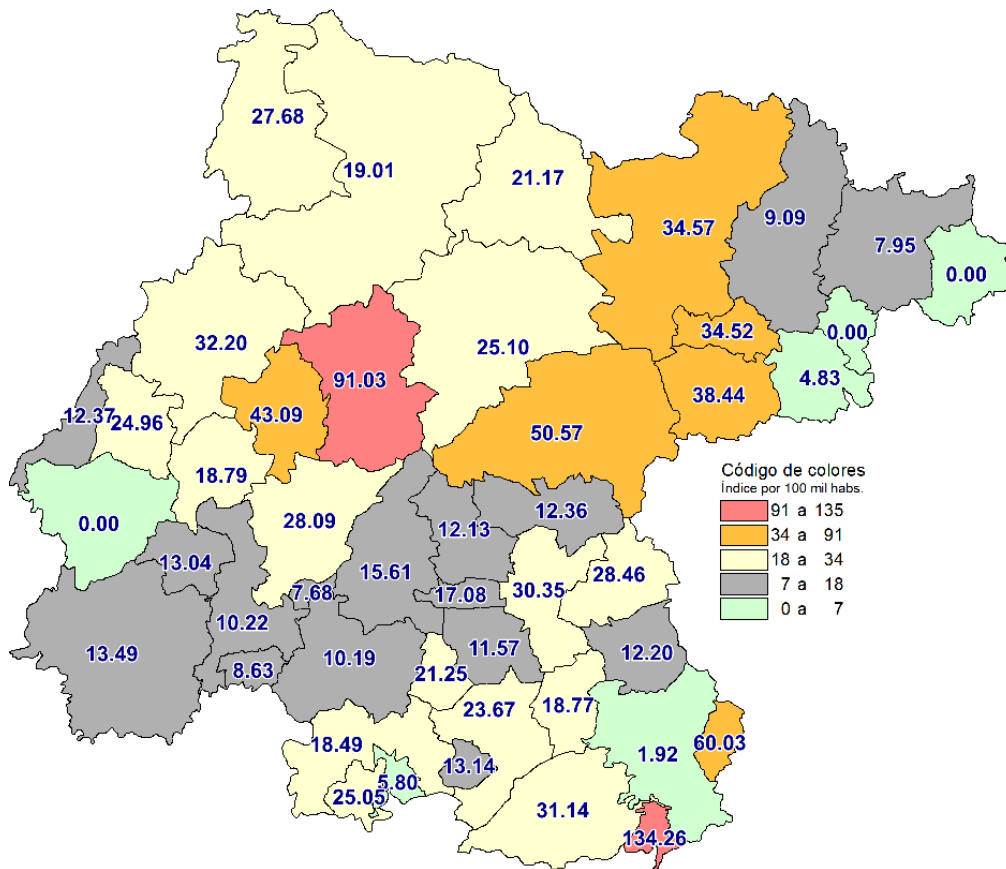


Robo a bancos

N°	Municipio	Incidencia	Índice	N°	Municipio	Incidencia	Índice
1	SAN LUIS DE LA PAZ	0	0.00	24	DOLORES HIDALGO CIN	0	0.00
2	PURÍSIMA DEL RINCÓN	0	0.00	25	SALVATIERRA	0	0.00
3	TIERRA BLANCA	0	0.00	26	GUANAJUATO	0	0.00
4	ACÁMBARO	0	0.00	27	SAN FELIPE	0	0.00
5	SAN DIEGO DE LA UNIÓN	0	0.00	28	HUANÍMARO	0	0.00
6	APASEO EL ALTO	0	0.00	29	SAN JOSÉ ITURBIDE	0	0.00
7	SANTIAGO MARAVATIO	0	0.00	30	IRAPUATO	0	0.00
8	APASEO EL GRANDE	0	0.00	31	SAN MIGUEL DE ALLENDE	0	0.00
9	VILLAGRÁN	0	0.00	32	JARAL DEL PROGRESO	0	0.00
10	ATARJEJA	0	0.00	33	SANTA CRUZ DE JUVENTUD	0	0.00
11	SALAMANCA	0	0.00	34	JERÉCUARO	0	0.00
12	CELAYA	0	0.00	35	SILAO	0	0.00
13	SAN FRANCISCO DEL RINCÓN	0	0.00	36	LEÓN	0	0.00
14	COMONFORT	0	0.00	37	TARIMORO	0	0.00
15	SANTA CATARINA	0	0.00	38	MANUEL DOBLADO	0	0.00
16	CORONEO	0	0.00	39	URIANGATO	0	0.00
17	TARANDACUAO	0	0.00	40	MOROLEÓN	0	0.00
18	CORTAZAR	0	0.00	41	VICTORIA	0	0.00
19	VALLE DE SANTIAGO	0	0.00	42	OCAMPO	0	0.00
20	CUERÁMARO	0	0.00	43	XICHÚ	0	0.00
21	YURIRIA	0	0.00	44	PÉNJAMO	0	0.00
22	DOCTOR MORA	0	0.00	45	ABASOLO	0	0.00
23	ROMITA	0	0.00	46	PUEBLO NUEVO	0	0.00

Fuente: Secretariado Ejecutivo del Sistema Nacional de Seguridad Pública.
Índice por cada 100 mil habitantes, con proyecciones de población de CONAPO.

ROBO A CASA HABITACIÓN

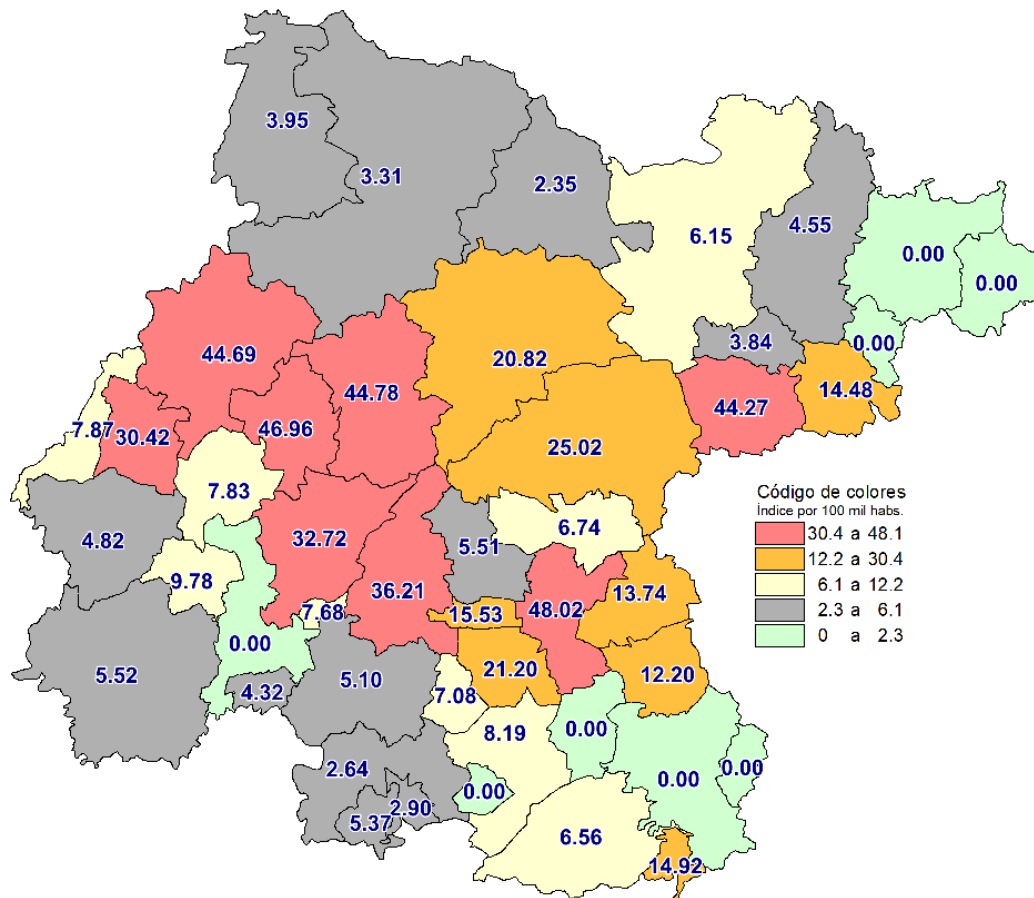


Robo a casa habitación

N°	Municipio	Incidencia	Índice	N°	Municipio	Incidencia	Índice
1	TARANDACUAO	18	134.26	24	YURIRIA	14	18.49
2	GUANAJUATO	185	91.03	25	VILLAGRÁN	11	17.08
3	CORONEO	8	60.03	26	SALAMANCA	47	15.61
4	SAN MIGUEL DE ALLENDE	95	50.57	27	PÉNJAMO	22	13.49
5	SILAO	89	43.09	28	SANTIAGO MARAVATIO	1	13.14
6	SAN JOSÉ ITURBIDE	33	38.44	29	CUERÁMARO	4	13.04
7	SAN LUIS DE LA PAZ	45	34.57	30	PURÍSIMA DEL RINCÓN	11	12.37
8	DOCTOR MORA	9	34.52	31	COMONFORT	11	12.36
9	LEÓN	554	32.20	32	APASEO EL ALTO	9	12.20
10	ACÁMBARO	38	31.14	33	SANTA CRUZ DE JUVENTI	11	12.13
11	CELAYA	165	30.35	34	CORTAZAR	12	11.57
12	APASEO EL GRANDE	29	28.46	35	ABASOLO	10	10.22
13	IRAPUATO	176	28.09	36	VALLE DE SANTIAGO	16	10.19
14	OCAMPO	7	27.68	37	VICTORIA	2	9.09
15	DOLORES HIDALGO CIN	41	25.10	38	HUANÍMARO	2	8.63
16	MOROLEÓN	14	25.05	39	XICHÚ	1	7.95
17	SAN FRANCISCO DEL RINCÓN	32	24.96	40	PUEBLO NUEVO	1	7.68
18	SALVATIERRA	26	23.67	41	URIANGATO	4	5.80
19	JARAL DEL PROGRESO	9	21.25	42	TIERRA BLANCA	1	4.83
20	SAN DIEGO DE LA UNIÓN	9	21.17	43	JERÉCUARO	1	1.92
21	SAN FELIPE	23	19.01	44	MANUEL DOBLADO	0	0.00
22	ROMITA	12	18.79	45	SANTA CATARINA	0	0.00
23	TARIMORO	7	18.77	46	ATARJEJA	0	0.00

Fuente: Secretariado Ejecutivo del Sistema Nacional de Seguridad Pública.
Índice por cada 100 mil habitantes, con proyecciones de población de CONAPO.

ROBO A NEGOCIO

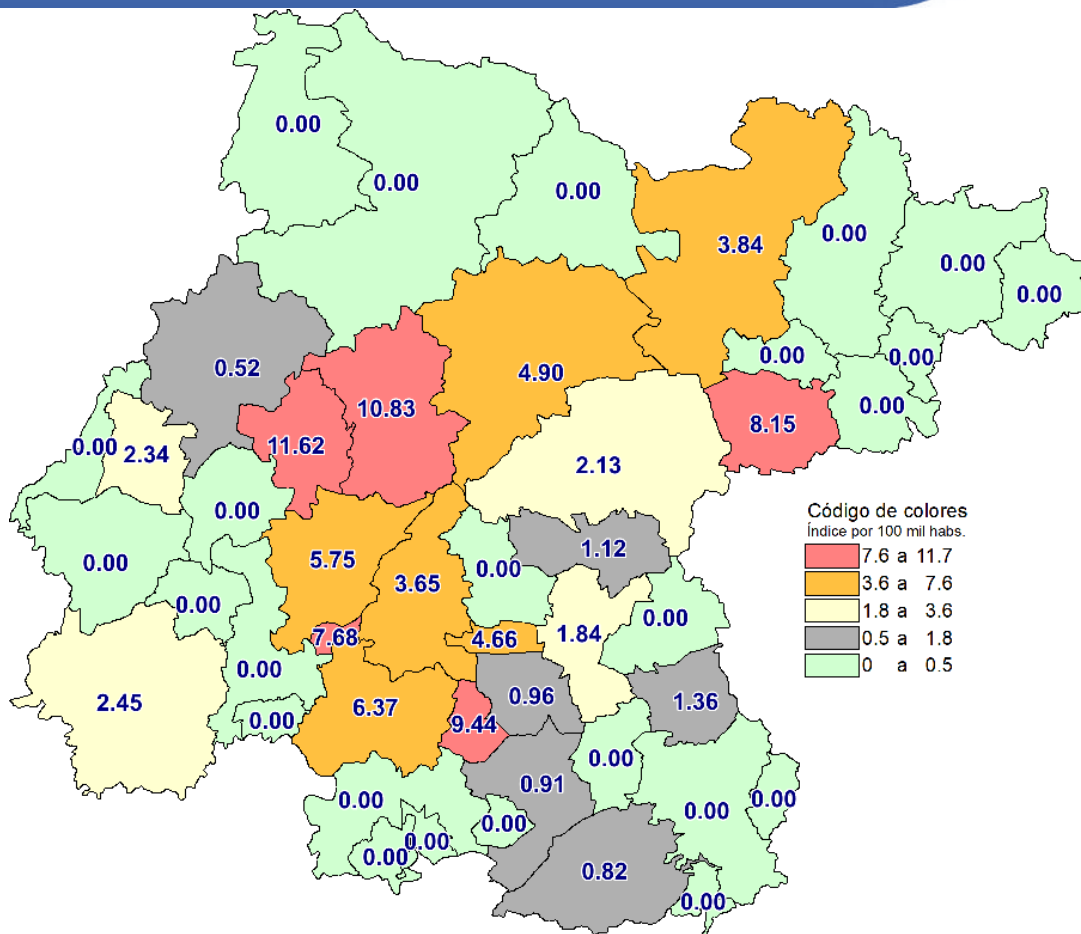


Robo a negocio

N°	Municipio	Incidencia	Índice	N°	Municipio	Incidencia	Índice
1	CELAYA	261	48.02	24	ACÁMBARO	8	6.56
2	SILAO	97	46.96	25	SAN LUIS DE LA PAZ	8	6.15
3	GUANAJUATO	91	44.78	26	PÉNJAMO	9	5.52
4	LEÓN	769	44.69	27	SANTA CRUZ DE JUVENTI	5	5.51
5	SAN JOSÉ ITURBIDE	38	44.27	28	MOROLEÓN	3	5.37
6	SALAMANCA	109	36.21	29	VALLE DE SANTIAGO	8	5.10
7	IRAPUATO	205	32.72	30	MANUEL DOBLADO	2	4.82
8	SAN FRANCISCO DEL RINCÓN	39	30.42	31	VICTORIA	1	4.55
9	SAN MIGUEL DE ALLENDE	47	25.02	32	HUANÍMARO	1	4.32
10	CORTAZAR	22	21.20	33	OCAMPO	1	3.95
11	DOLORES HIDALGO CIN	34	20.82	34	DOCTOR MORA	1	3.84
12	VILLAGRÁN	10	15.53	35	SAN FELIPE	4	3.31
13	TARANDACUAO	2	14.92	36	URIANGATO	2	2.90
14	TIERRA BLANCA	3	14.48	37	YURIRIA	2	2.64
15	APASEO EL GRANDE	14	13.74	38	SAN DIEGO DE LA UNIÓN	1	2.35
16	APASEO EL ALTO	9	12.20	39	SANTIAGO MARAVATIO	0	0.00
17	CUERÁMARO	3	9.78	40	ATARJEA	0	0.00
18	SALVATIERRA	9	8.19	41	TARIMORO	0	0.00
19	PURÍSIMA DEL RINCÓN	7	7.87	42	ABASOLO	0	0.00
20	ROMITA	5	7.83	43	XICHÚ	0	0.00
21	PUEBLO NUEVO	1	7.68	44	CORONEO	0	0.00
22	JARAL DEL PROGRESO	3	7.08	45	JERÉCUARO	0	0.00
23	COMONFORT	6	6.74	46	SANTA CATARINA	0	0.00

Fuente: Secretariado Ejecutivo del Sistema Nacional de Seguridad Pública.
Índice por cada 100 mil habitantes, con proyecciones de población de CONAPO.

ROBO A TRANSEÚNTE

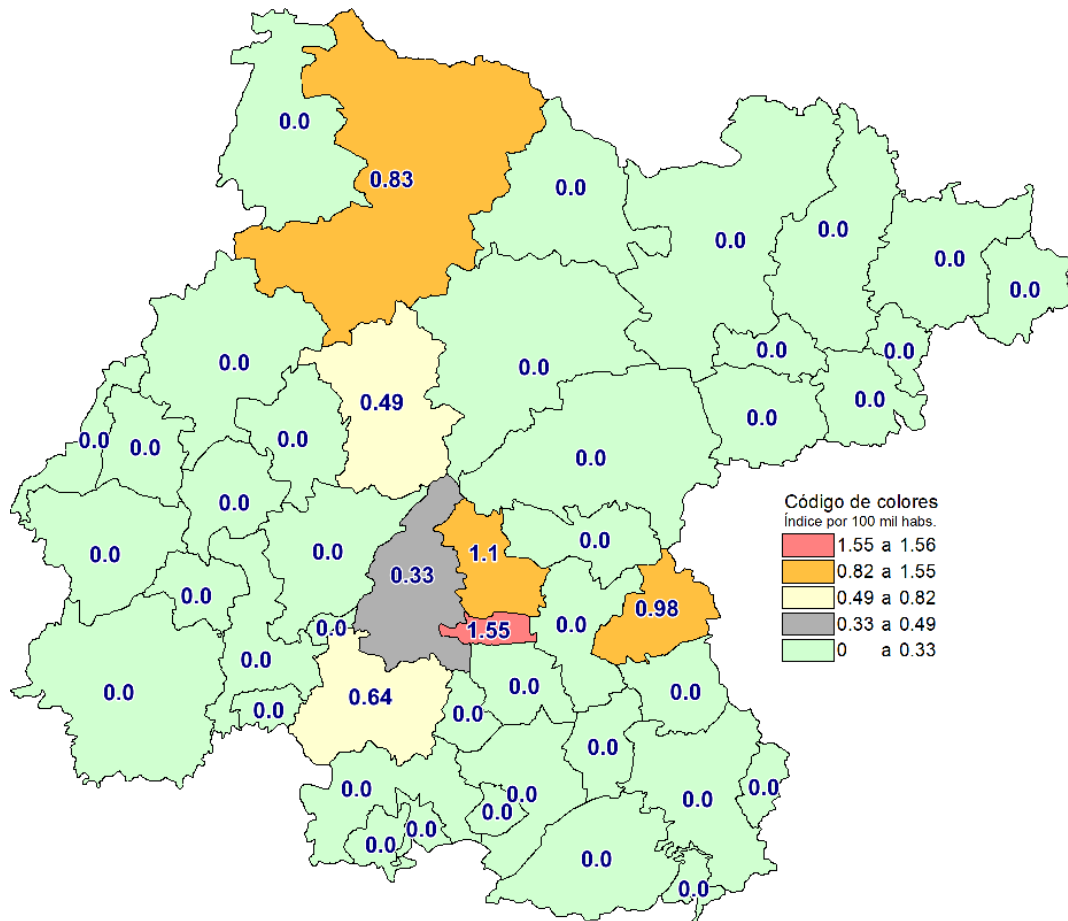


Robo a transeúnte

N°	Municipio	Incidencia	Índice	N°	Municipio	Incidencia	Índice
1	SILAO	24	11.62	24	HUANÍMARO	0	0.00
2	GUANAJUATO	22	10.83	25	SANTA CATARINA	0	0.00
3	JARAL DEL PROGRESO	4	9.44	26	ABASOLO	0	0.00
4	SAN JOSÉ ITURBIDE	7	8.15	27	TARANDACUAO	0	0.00
5	PUEBLO NUEVO	1	7.68	28	PURÍSIMA DEL RINCÓN	0	0.00
6	VALLE DE SANTIAGO	10	6.37	29	VICTORIA	0	0.00
7	IRAPUATO	36	5.75	30	ROMITA	0	0.00
8	DOLORES HIDALGO CIN	8	4.90	31	MANUEL DOBLADO	0	0.00
9	VILLAGRÁN	3	4.66	32	CORONEO	0	0.00
10	SAN LUIS DE LA PAZ	5	3.84	33	SANTA CRUZ DE JUVENTI	0	0.00
11	SALAMANCA	11	3.65	34	DOCTOR MORA	0	0.00
12	PÉNJAMO	4	2.45	35	ATARJEA	0	0.00
13	SAN FRANCISCO DEL RINCÓN	3	2.34	36	XICHÚ	0	0.00
14	SAN MIGUEL DE ALLENDE	4	2.13	37	TARIMORO	0	0.00
15	CELAYA	10	1.84	38	TIERRA BLANCA	0	0.00
16	APASEO EL ALTO	1	1.36	39	URIANGATO	0	0.00
17	COMONFORT	1	1.12	40	CUERÁMARO	0	0.00
18	CORTAZAR	1	0.96	41	JERÉCUARO	0	0.00
19	SALVATIERRA	1	0.91	42	MOROLEÓN	0	0.00
20	ACÁMBARO	1	0.82	43	APASEO EL GRANDE	0	0.00
21	LEÓN	9	0.52	44	YURIRIA	0	0.00
22	SANTIAGO MARAVATIO	0	0.00	45	SAN DIEGO DE LA UNIÓN	0	0.00
23	OCAMPO	0	0.00	46	SAN FELIPE	0	0.00

Fuente: Secretariado Ejecutivo del Sistema Nacional de Seguridad Pública.
Índice por cada 100 mil habitantes, con proyecciones de población de CONAPO.

ROBO A TRANSPORTISTA

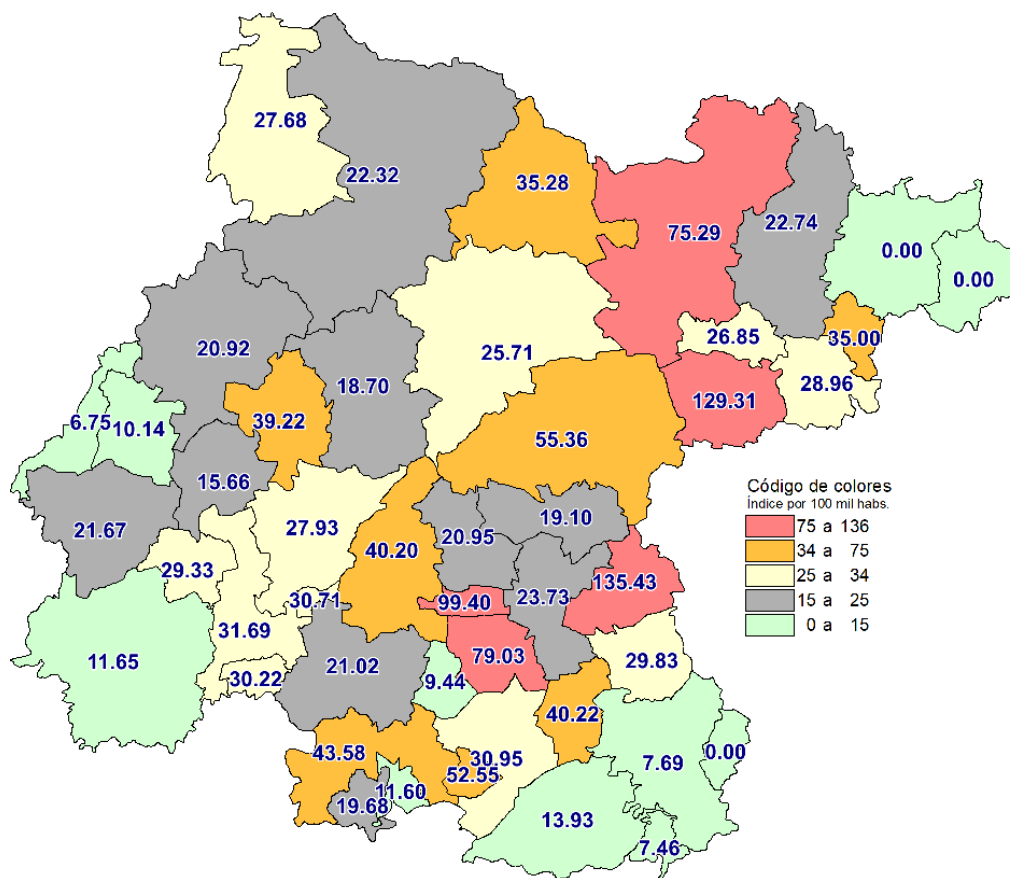


Robo a transportista

N°	Municipio	Incidencia	Índice	N°	Municipio	Incidencia	Índice
1	VILLAGRÁN	1	1.55	24	HUANÍMARO	0	0.00
2	SANTA CRUZ DE JUVENTINO R	1	1.10	25	SALVATIERRA	0	0.00
3	APASEO EL GRANDE	1	0.98	26	SAN DIEGO DE LA UNIÓN	0	0.00
4	SAN FELIPE	1	0.83	27	SAN FRANCISCO DEL RIN	0	0.00
5	VALLE DE SANTIAGO	1	0.64	28	IRAPUATO	0	0.00
6	GUANAJUATO	1	0.49	29	SAN JOSÉ ITURBIDE	0	0.00
7	SALAMANCA	1	0.33	30	JARAL DEL PROGRESO	0	0.00
8	ATARJEA	0	0.00	31	SAN MIGUEL DE ALLEND	0	0.00
9	TIERRA BLANCA	0	0.00	32	SANTA CATARINA	0	0.00
10	APASEO EL ALTO	0	0.00	33	SANTIAGO MARAVATIO	0	0.00
11	CORTAZAR	0	0.00	34	JERÉCUARO	0	0.00
12	CORONEO	0	0.00	35	SILAO	0	0.00
13	ACÁMBARO	0	0.00	36	LEÓN	0	0.00
14	CUERÁMARO	0	0.00	37	TARIMORO	0	0.00
15	SAN LUIS DE LA PAZ	0	0.00	38	MANUEL DOBLADO	0	0.00
16	DOCTOR MORA	0	0.00	39	URIANGATO	0	0.00
17	TARANDACUAO	0	0.00	40	MOROLEÓN	0	0.00
18	DOLORES HIDALGO CIN	0	0.00	41	VICTORIA	0	0.00
19	CELAYA	0	0.00	42	OCAMPO	0	0.00
20	YURIRIA	0	0.00	43	XICHÚ	0	0.00
21	COMONFORT	0	0.00	44	PÉNJAMO	0	0.00
22	PURÍSIMA DEL RINCÓN	0	0.00	45	ABASOLO	0	0.00
23	ROMITA	0	0.00	46	PUEBLO NUEVO	0	0.00

Fuente: Secretariado Ejecutivo del Sistema Nacional de Seguridad Pública.
Índice por cada 100 mil habitantes, con proyecciones de población de CONAPO.

ROBO DE VEHÍCULO

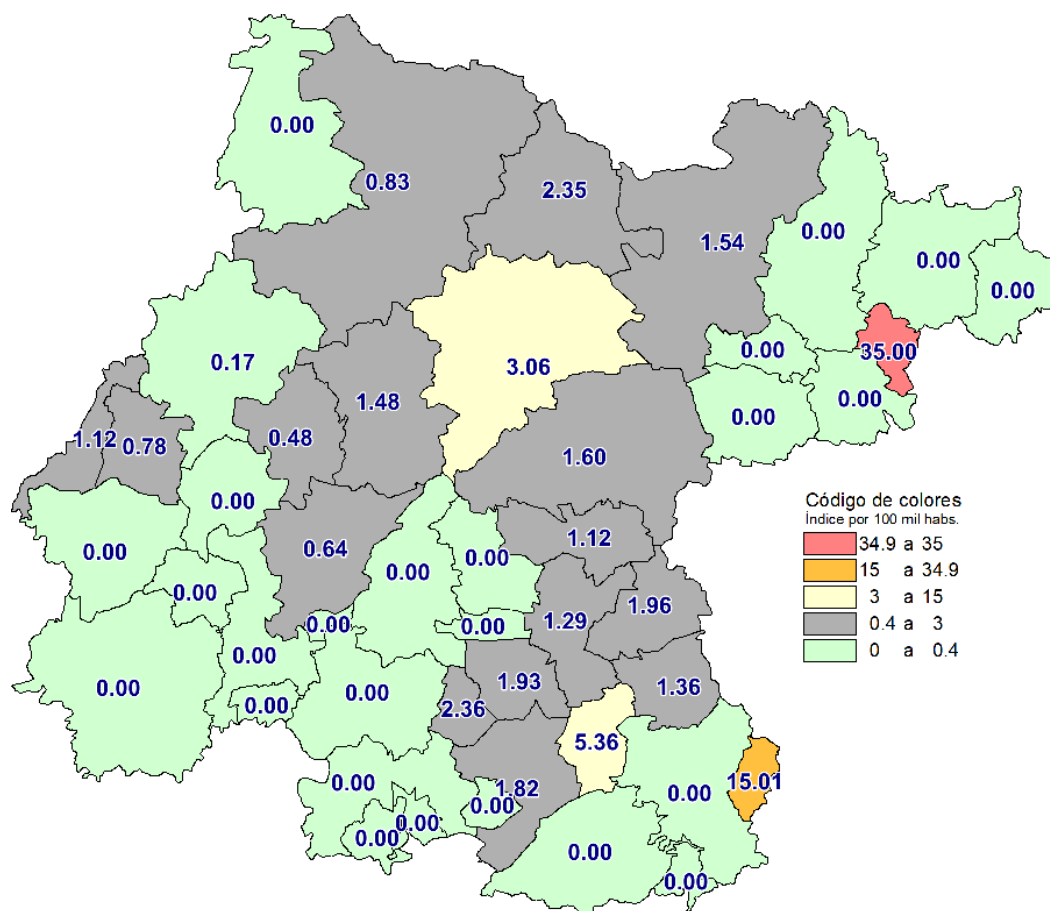


Robo de vehículo

N°	Municipio	Incidencia	Índice	N°	Municipio	Incidencia	Índice
1	APASEO EL GRANDE	138	135.43	24	DOLORES HIDALGO CIN	42	25.71
2	SAN JOSÉ ITURBIDE	111	129.31	25	CELAYA	129	23.73
3	VILLAGRÁN	64	99.40	26	VICTORIA	5	22.74
4	CORTAZAR	82	79.03	27	SAN FELIPE	27	22.32
5	SAN LUIS DE LA PAZ	98	75.29	28	MANUEL DOBLADO	9	21.67
6	SAN MIGUEL DE ALLENDE	104	55.36	29	VALLE DE SANTIAGO	33	21.02
7	SANTIAGO MARAVATIO	4	52.55	30	SANTA CRUZ DE JUVENTI	19	20.95
8	YURIRIA	33	43.58	31	LEÓN	360	20.92
9	TARIMORO	15	40.22	32	MOROLEÓN	11	19.68
10	SALAMANCA	121	40.20	33	COMONFORT	17	19.10
11	SILAO	81	39.22	34	GUANAJUATO	38	18.70
12	SAN DIEGO DE LA UNIÓN	15	35.28	35	ROMITA	10	15.66
13	SANTA CATARINA	2	35.00	36	ACÁMBARO	17	13.93
14	ABASOLO	31	31.69	37	PÉNJAMO	19	11.65
15	SALVATIERRA	34	30.95	38	URIANGATO	8	11.60
16	PUEBLO NUEVO	4	30.71	39	SAN FRANCISCO DEL RIN	13	10.14
17	HUANÍMARO	7	30.22	40	JARAL DEL PROGRESO	4	9.44
18	APASEO EL ALTO	22	29.83	41	JERÉCUARO	4	7.69
19	CUERÁMARO	9	29.33	42	TARANDACUAO	1	7.46
20	TIERRA BLANCA	6	28.96	43	PURÍSIMA DEL RINCÓN	6	6.75
21	IRAPUATO	175	27.93	44	XICHÚ	0	0.00
22	OCAMPO	7	27.68	45	ATARJEJA	0	0.00
23	DOCTOR MORA	7	26.85	46	CORONEO	0	0.00

Fuente: Secretariado Ejecutivo del Sistema Nacional de Seguridad Pública.
Índice por cada 100 mil habitantes, con proyecciones de población de CONAPO.

ROBO DE GANADO

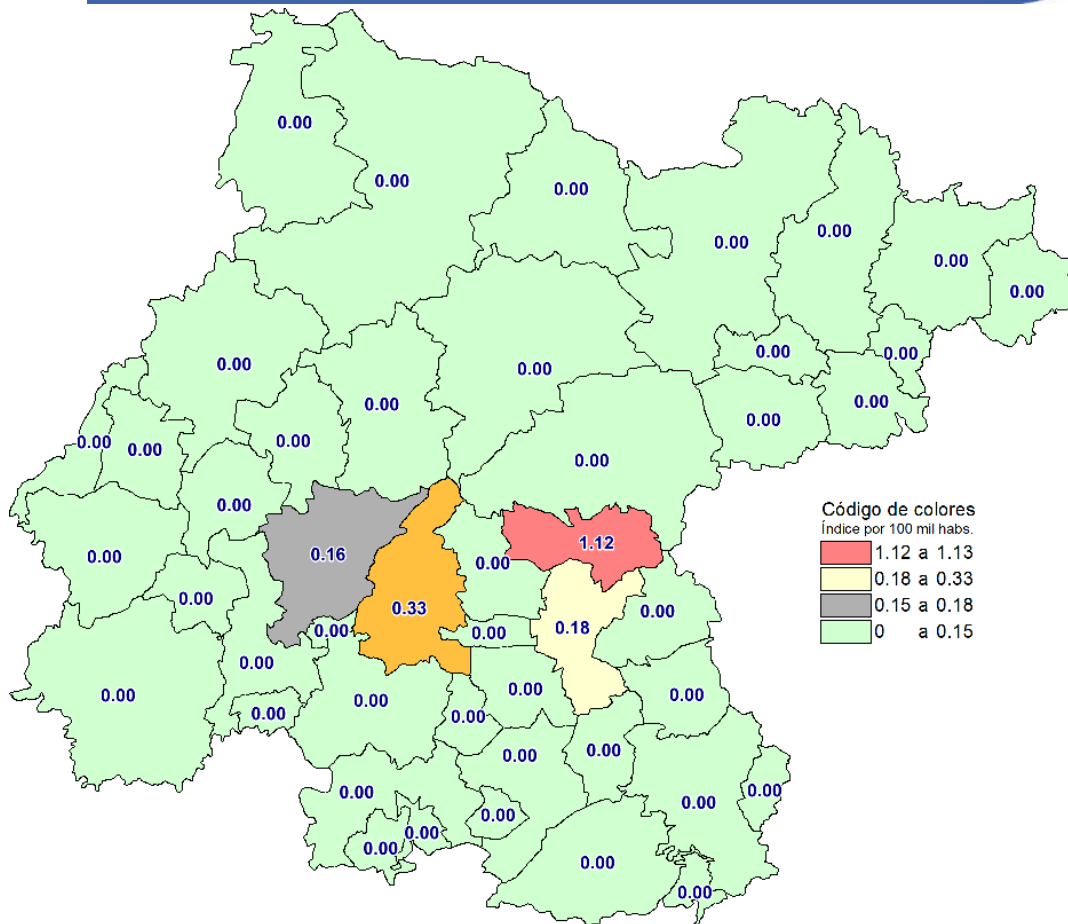


Robo de ganado

N°	Municipio	Incidencia	Índice	N°	Municipio	Incidencia	Índice
1	SANTA CATARINA	2	35.00	24	ACÁMBARO	0	0.00
2	CORONEO	2	15.01	25	SANTA CRUZ DE JUVENTI	0	0.00
3	TARIMORO	2	5.36	26	YURIRIA	0	0.00
4	DOLORES HIDALGO CIN	5	3.06	27	JERÉCUARO	0	0.00
5	JARAL DEL PROGRESO	1	2.36	28	HUANÍMARO	0	0.00
6	SAN DIEGO DE LA UNIÓN	1	2.35	29	SAN JOSÉ ITURBIDE	0	0.00
7	APASEO EL GRANDE	2	1.96	30	ROMITA	0	0.00
8	CORTAZAR	2	1.93	31	CUERÁMARO	0	0.00
9	SALVATIERRA	2	1.82	32	SALAMANCA	0	0.00
10	SAN MIGUEL DE ALLENDE	3	1.60	33	DOCTOR MORA	0	0.00
11	SAN LUIS DE LA PAZ	2	1.54	34	SANTIAGO MARAVATIO	0	0.00
12	GUANAJUATO	3	1.48	35	VALLE DE SANTIAGO	0	0.00
13	APASEO EL ALTO	1	1.36	36	VILLAGRÁN	0	0.00
14	CELAYA	7	1.29	37	TIERRA BLANCA	0	0.00
15	PURÍSIMA DEL RINCÓN	1	1.12	38	MANUEL DOBLADO	0	0.00
16	COMONFORT	1	1.12	39	URIANGATO	0	0.00
17	SAN FELIPE	1	0.83	40	MOROLEÓN	0	0.00
18	SAN FRANCISCO DEL RINCÓN	1	0.78	41	VICTORIA	0	0.00
19	IRAPUATO	4	0.64	42	OCAMPO	0	0.00
20	SILAO	1	0.48	43	XICHÚ	0	0.00
21	LEÓN	3	0.17	44	PÉNJAMO	0	0.00
22	TARANDACUAO	0	0.00	45	ABASOLO	0	0.00
23	ATARJEIA	0	0.00	46	PUEBLO NUEVO	0	0.00

Fuente: Secretariado Ejecutivo del Sistema Nacional de Seguridad Pública.
Índice por cada 100 mil habitantes, con proyecciones de población de CONAPO.

SECUESTRO

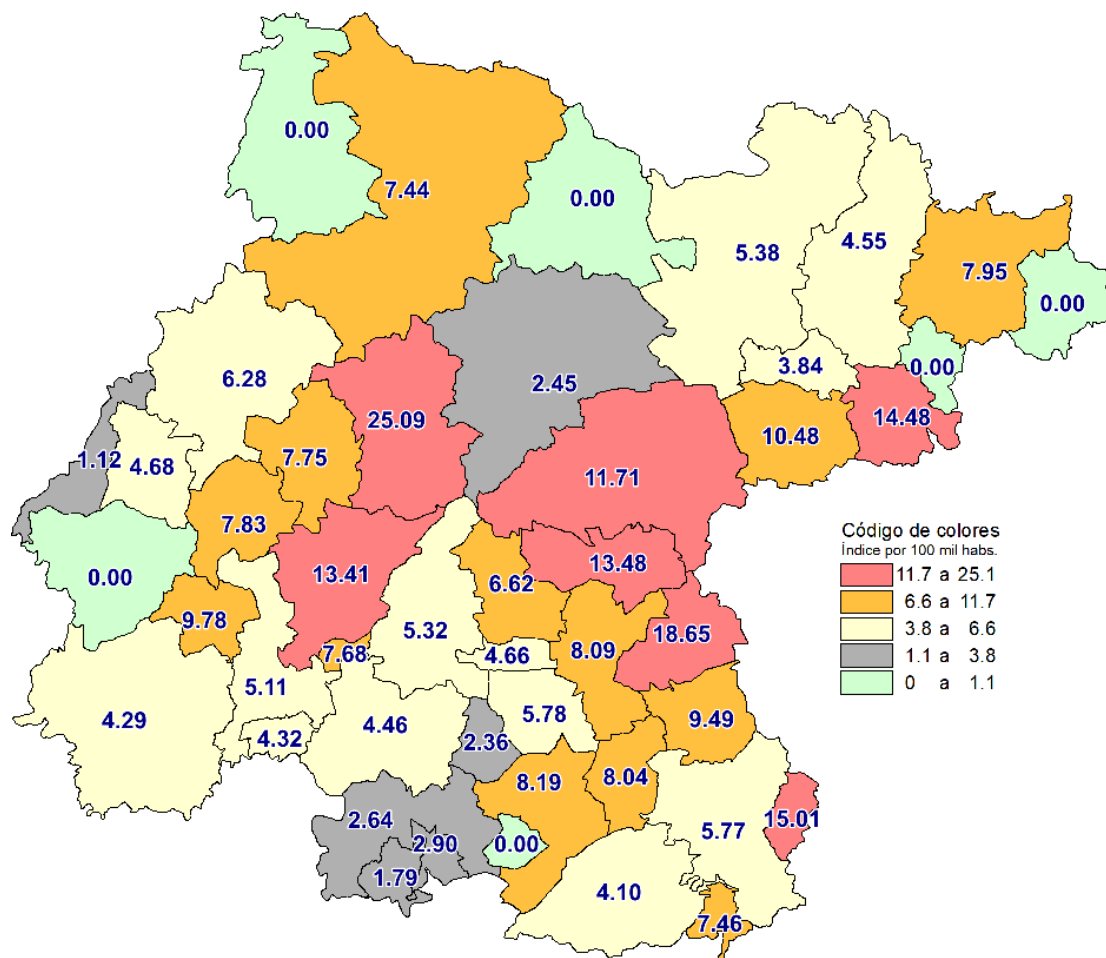


Secuestro

N°	Municipio	Incidencia	Índice	N°	Municipio	Incidencia	Índice
1	COMONFORT	1	1.12	24	HUANÍMARO	0	0.00
2	SALAMANCA	1	0.33	25	SALVATIERRA	0	0.00
3	CELAYA	1	0.18	26	SAN JOSÉ ITURBIDE	0	0.00
4	IRAPUATO	1	0.16	27	SAN FELIPE	0	0.00
5	TIERRA BLANCA	0	0.00	28	SAN LUIS DE LA PAZ	0	0.00
6	SAN DIEGO DE LA UNIÓN	0	0.00	29	ATARJEA	0	0.00
7	PURÍSIMA DEL RINCÓN	0	0.00	30	SANTA CATARINA	0	0.00
8	ACÁMBARO	0	0.00	31	SAN MIGUEL DE ALLENDI	0	0.00
9	SANTIAGO MARAVATIO	0	0.00	32	JARAL DEL PROGRESO	0	0.00
10	APASEO EL ALTO	0	0.00	33	SANTA CRUZ DE JUVENTI	0	0.00
11	VILLAGRÁN	0	0.00	34	JERÉCUARO	0	0.00
12	CORONEO	0	0.00	35	SILAO	0	0.00
13	APASEO EL GRANDE	0	0.00	36	LEÓN	0	0.00
14	CORTAZAR	0	0.00	37	TARIMORO	0	0.00
15	SAN FRANCISCO DEL RINCÓN	0	0.00	38	MANUEL DOBLADO	0	0.00
16	CUERÁMARO	0	0.00	39	URIANGATO	0	0.00
17	TARANDACUAO	0	0.00	40	MOROLEÓN	0	0.00
18	DOCTOR MORA	0	0.00	41	VICTORIA	0	0.00
19	VALLE DE SANTIAGO	0	0.00	42	OCAMPO	0	0.00
20	DOLORES HIDALGO CIN	0	0.00	43	XICHÚ	0	0.00
21	YURIRIA	0	0.00	44	PÉNJAMO	0	0.00
22	GUANAJUATO	0	0.00	45	ABASOLO	0	0.00
23	ROMITA	0	0.00	46	PUEBLO NUEVO	0	0.00

Fuente: Secretariado Ejecutivo del Sistema Nacional de Seguridad Pública.
Índice por cada 100 mil habitantes, con proyecciones de población de CONAPO.

VIOLACIÓN



Violación

N°	Municipio	Incidencia	Índice	N°	Municipio	Incidencia	Índice
1	GUANAJUATO	51	25.09	24	SAN LUIS DE LA PAZ	7	5.38
2	APASEO EL GRANDE	19	18.65	25	SALAMANCA	16	5.32
3	CORONEO	2	15.01	26	ABASOLO	5	5.11
4	TIERRA BLANCA	3	14.48	27	SAN FRANCISCO DEL RIN	6	4.68
5	COMONFORT	12	13.48	28	VILLAGRÁN	3	4.66
6	IRAPUATO	84	13.41	29	VICTORIA	1	4.55
7	SAN MIGUEL DE ALLENDE	22	11.71	30	VALLE DE SANTIAGO	7	4.46
8	SAN JOSÉ ITURBIDE	9	10.48	31	HUANÍMARO	1	4.32
9	CUERÁMARO	3	9.78	32	PÉNJAMO	7	4.29
10	APASEO EL ALTO	7	9.49	33	ACÁMBARO	5	4.10
11	SALVATIERRA	9	8.19	34	DOCTOR MORA	1	3.84
12	CELAYA	44	8.09	35	URIANGATO	2	2.90
13	TARIMORO	3	8.04	36	YURIRIA	2	2.64
14	XICHÚ	1	7.95	37	DOLORES HIDALGO CIN	4	2.45
15	ROMITA	5	7.83	38	JARAL DEL PROGRESO	1	2.36
16	SILAO	16	7.75	39	MOROLEÓN	1	1.79
17	PUEBLO NUEVO	1	7.68	40	PURÍSIMA DEL RINCÓN	1	1.12
18	TARANDACUAO	1	7.46	41	MANUEL DOBLADO	0	0.00
19	SAN FELIPE	9	7.44	42	SAN DIEGO DE LA UNIÓN	0	0.00
20	SANTA CRUZ DE JUVENTINO R	6	6.62	43	SANTIAGO MARAVATIO	0	0.00
21	LEÓN	108	6.28	44	SANTA CATARINA	0	0.00
22	CORTAZAR	6	5.78	45	ATARJEA	0	0.00
23	JERÉCUARO	3	5.77	46	OCAMPO	0	0.00

Fuente: Secretariado Ejecutivo del Sistema Nacional de Seguridad Pública.
Índice por cada 100 mil habitantes, con proyecciones de población de CONAPO.