



Secretaría
de Seguridad
Pública

REPORTE DE INCIDENCIAS

ÍNDICES MUNICIPALES

A ABRIL DE 2023



DELITOS DE ALTO IMPACTO

MAPA NACIONAL



Secretaría
de Seguridad
Pública



TODOS LOS DELITOS DE ALTO IMPACTO

Periodo de análisis enero - abril 2023

Posición	Estado	Índice
1	Baja California	283.68
2	Aguascalientes	273.98
3	México	265.50
4	Querétaro	234.06
5	Quintana Roo	228.46

Índice (denuncias x 100,000 habitantes)		Nivel delictivo	Código de color	Número de Estados
Desde	Hasta			
9.3	114.1	Muy bajo		12
114.1	131.0	Bajo		5
131.0	148.0	Medio		2
148.0	164.9	Alto		4
164.9	283.7	Muy Alto		9

Guanajuato ocupa el lugar 11 por índice, en el contexto nacional

con una incidencia de 10,106

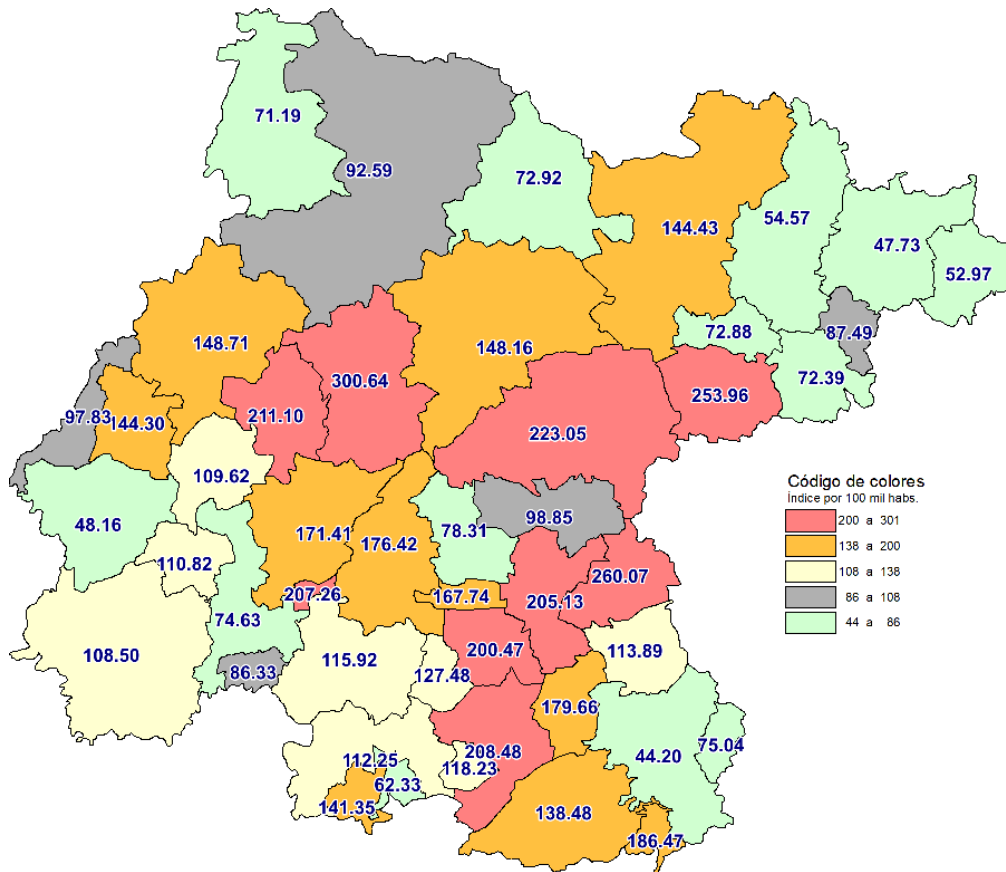
con un índice de 158.41

Fuente: SESNSP

*Índices calculados con base en la estimación de población de CONAPO para medio año de 2023.

ÍNDICE DE DELITOS DE ALTO IMPACTO

ÍNDICE DE DELITOS DE ALTO IMPACTO



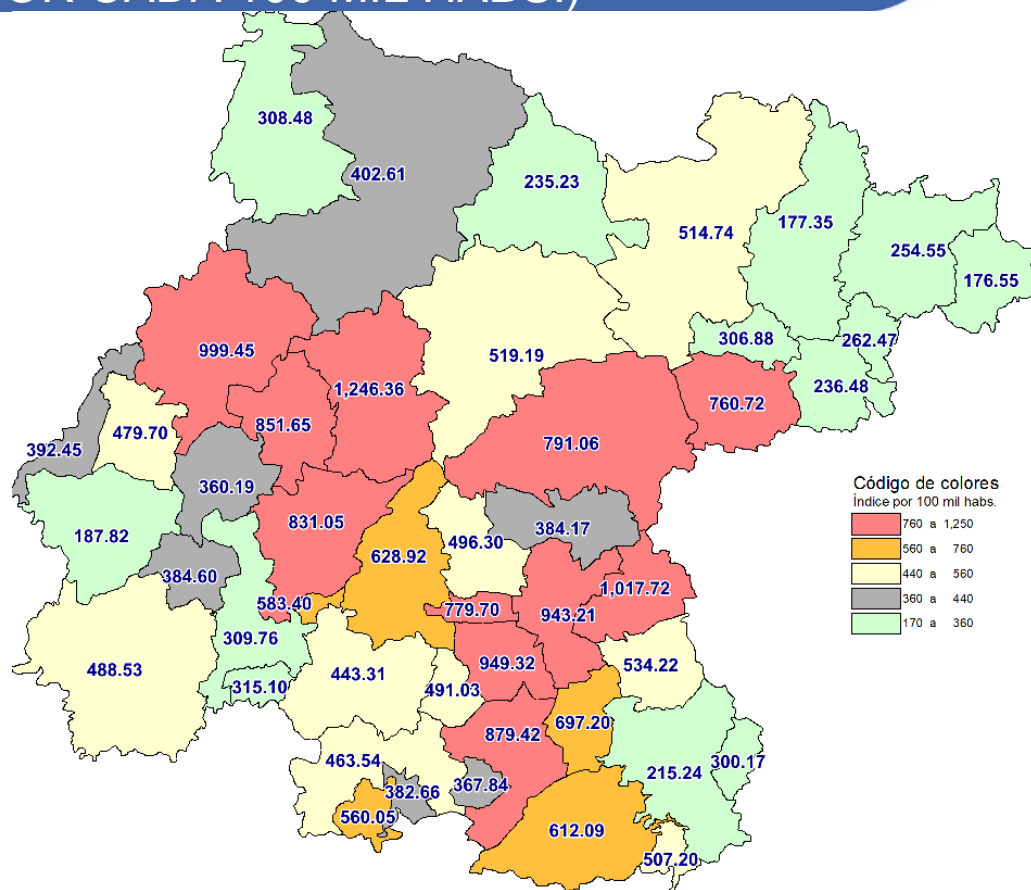
DAI

Posición	Municipio	Índice (por 100 mil hab.)	Posición	Municipio	Índice (por 100 mil hab.)
1	GUANAJUATO	300.64	24	APASEO EL ALTO	113.89
2	APASEO EL GRANDE	260.07	25	YURIRIA	112.25
3	SAN JOSÉ ITURBIDE	253.96	26	CUERÁMARO	110.82
4	SAN MIGUEL DE ALLENDE	223.05	27	ROMITA	109.62
5	SILAO	211.10	28	PÉNJAMO	108.50
6	SALVATIERRA	208.48	29	COMONFORT	98.85
7	PUEBLO NUEVO	207.26	30	PURÍSIMA DEL RINCÓN	97.83
8	CELAYA	205.13	31	SAN FELIPE	92.59
9	CORTAZAR	200.47	32	SANTA CATARINA	87.49
10	TARANDACUAJO	186.47	33	HUANIMARO	86.33
11	TARIMORO	179.66	34	SANTA CRUZ DE JUVENTINO ROSA	78.31
12	SALAMANCA	176.42	35	CORONEO	75.04
13	IRAPUATO	171.41	36	ABASOLO	74.63
14	VILLAGRÁN	167.74	37	SAN DIEGO DE LA UNIÓN	72.92
15	LEÓN	148.71	38	DOCTOR MORA	72.88
16	DOLORES HIDALGO CIN	148.16	39	TIERRA BLANCA	72.39
17	SAN LUIS DE LA PAZ	144.43	40	OCAMPO	71.19
18	SAN FRANCISCO DEL RINCÓN	144.30	41	URIANGATO	62.33
19	MOROLEÓN	141.35	42	VICTORIA	54.57
20	ACÁMBARO	138.48	43	ATARJEA	52.97
21	JARAL DEL PROGRESO	127.48	44	MANUEL DOBLADO	48.16
22	SANTIAGO MARAVATIO	118.23	45	XICHÚ	47.73
23	VALLE DE SANTIAGO	115.92	46	JERÉCUARO	44.20



ÍNDICE DE DELITOS DEL FUERO COMÚN Y HOMICIDIO DOLOSO

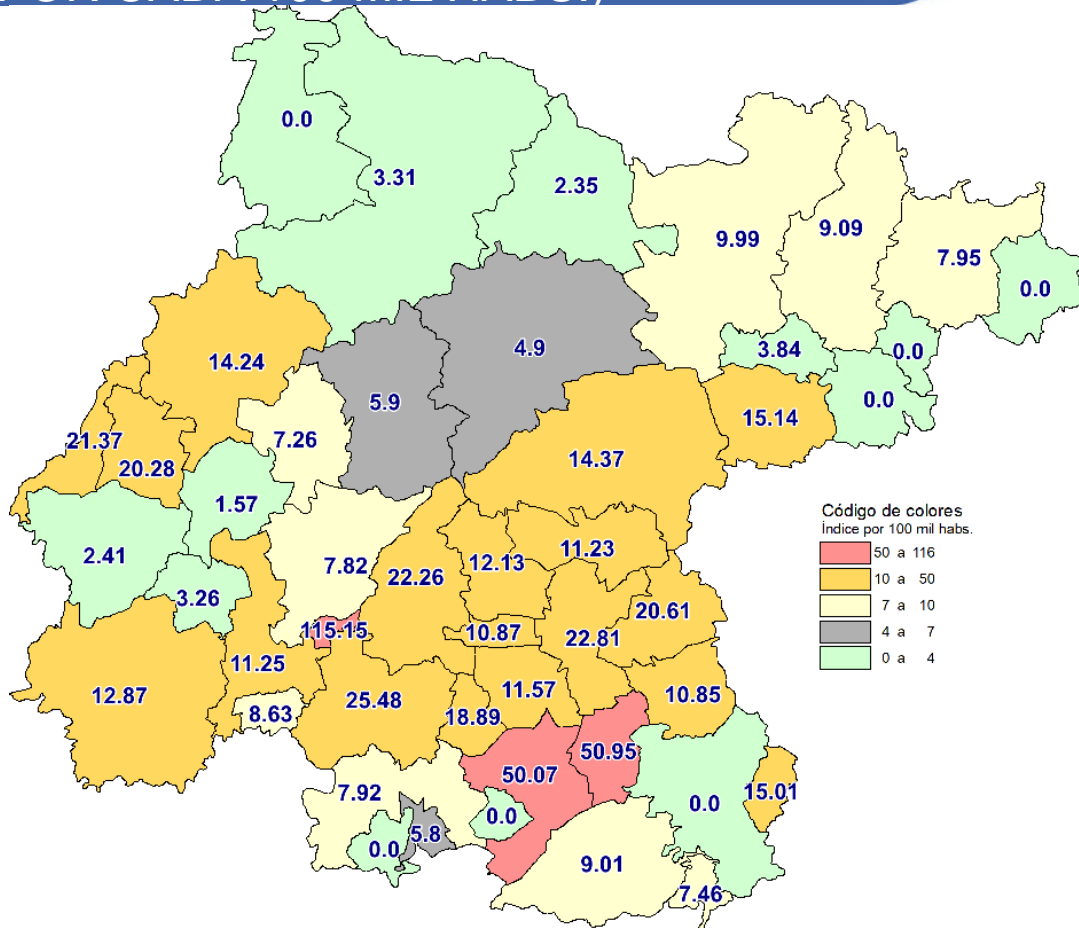
ÍNDICE DELICTIVO (POR CADA 100 MIL HABS.)



Índice delictivo

Posición	Municipio	Índice (por 100 mil habs.)	Posición	Municipio	Índice (por 100 mil habs.)
1	GUANAJUATO	1,246.36	24	SAN FRANCISCO DEL RINCON	479.70
2	APASEO EL GRANDE	1,017.72	25	YURIRIA	463.54
3	LEÓN	999.45	26	VALLE DE SANTIAGO	443.31
4	CORTAZAR	949.32	27	SAN FELIPE	402.61
5	CELAYA	943.21	28	PURÍSIMA DEL RINCÓN	392.45
6	SALVATIERRA	879.42	29	CUERÁMARO	384.60
7	SILAO	851.65	30	COMONFORT	384.17
8	IRAPUATO	831.05	31	URIANGATO	382.66
9	SAN MIGUEL DE ALLENDE	791.06	32	SANTIAGO MARAVATIO	367.84
10	VILLAGRÁN	779.70	33	ROMITA	360.19
11	SAN JOSÉ ITURBIDE	760.72	34	HUANIMARO	315.10
12	TARIMORO	697.20	35	ABASOLO	309.76
13	SALAMANCA	628.92	36	OCAMPO	308.48
14	ACÁMBARO	612.09	37	DOCTOR MORA	306.88
15	PUEBLO NUEVO	583.40	38	CORONEO	300.17
16	MOROLEÓN	560.05	39	SANTA CATARINA	262.47
17	APASEO EL ALTO	534.22	40	XICHU	254.55
18	DOLORES HIDALGO CÍN	519.19	41	TIERRA BLANCA	236.48
19	SAN LUIS DE LA PAZ	514.74	42	SAN DIEGO DE LA UNIÓN	235.23
20	TARANDACUAO	507.20	43	JERÉCUARO	215.24
21	SANTA CRUZ DE JUVENTINO ROSA	496.30	44	MANUEL DOBLADO	187.82
22	JARAL DEL PROGRESO	491.03	45	VICTORIA	177.35
23	PENJAMO	488.53	46	ATARJEA	176.55

ÍNDICE DE HOMICIDIO DOLOSO (POR CADA 100 MIL HABS.)



Homicidio doloso

Posición	Municipio	Incidencia	Índice (por 100 mil habs.)	Posición	Municipio	Incidencia	Índice (por 100 mil habs.)
1	PUEBLO NUEVO	15	115.15	24	ACÁMBARO	11	9.01
2	TARIMORO	19	50.95	25	HUANÁMBARO	2	8.63
3	SALVATIERRA	55	50.07	26	XICHÚ	1	7.95
4	VALLE DE SANTIAGO	40	25.48	27	YURIRIA	6	7.92
5	CELAYA	124	22.81	28	IRAPUATO	49	7.82
6	SALAMANCA	67	22.26	29	TARANDACUAO	1	7.46
7	PURÍSIMA DEL RINCÓN	19	21.37	30	SILAO	15	7.26
8	APASEO EL GRANDE	21	20.61	31	GUANAJUATO	12	5.90
9	SAN FRANCISCO DEL RINCÓN	26	20.28	32	URIANGATO	4	5.80
10	JARAL DEL PROGRESO	8	18.89	33	DOLORES HIDALGO CIN	8	4.90
11	SAN JOSÉ ITURBIDE	13	15.14	34	DOCTOR MORA	1	3.84
12	CORONEO	2	15.01	35	SAN FELIPE	4	3.31
13	SAN MIGUEL DE ALLENDE	27	14.37	36	CUERÁMARO	1	3.26
14	LEÓN	245	14.24	37	MANUEL DOBLADO	1	2.41
15	PÉNJAMO	21	12.87	38	SAN DIEGO DE LA UNIÓN	1	2.35
16	SANTA CRUZ DE JUVENTINO	11	12.13	39	ROMITA	1	1.57
17	CORTAZAR	12	11.57	40	JERÉCUARO	0	0.00
18	ABASOLO	11	11.25	41	MOROLEÓN	0	0.00
19	COMONFORT	10	11.23	42	SANTA CATARINA	0	0.00
20	VILLAGRÁN	7	10.87	43	OCAMPO	0	0.00
21	APASEO EL ALTO	8	10.85	44	SANTIAGO MARAVATÍO	0	0.00
22	SAN LUIS DE LA PAZ	13	9.99	45	TIERRA BLANCA	0	0.00
23	VICTORIA	2	9.09	46	ATARJEA	0	0.00

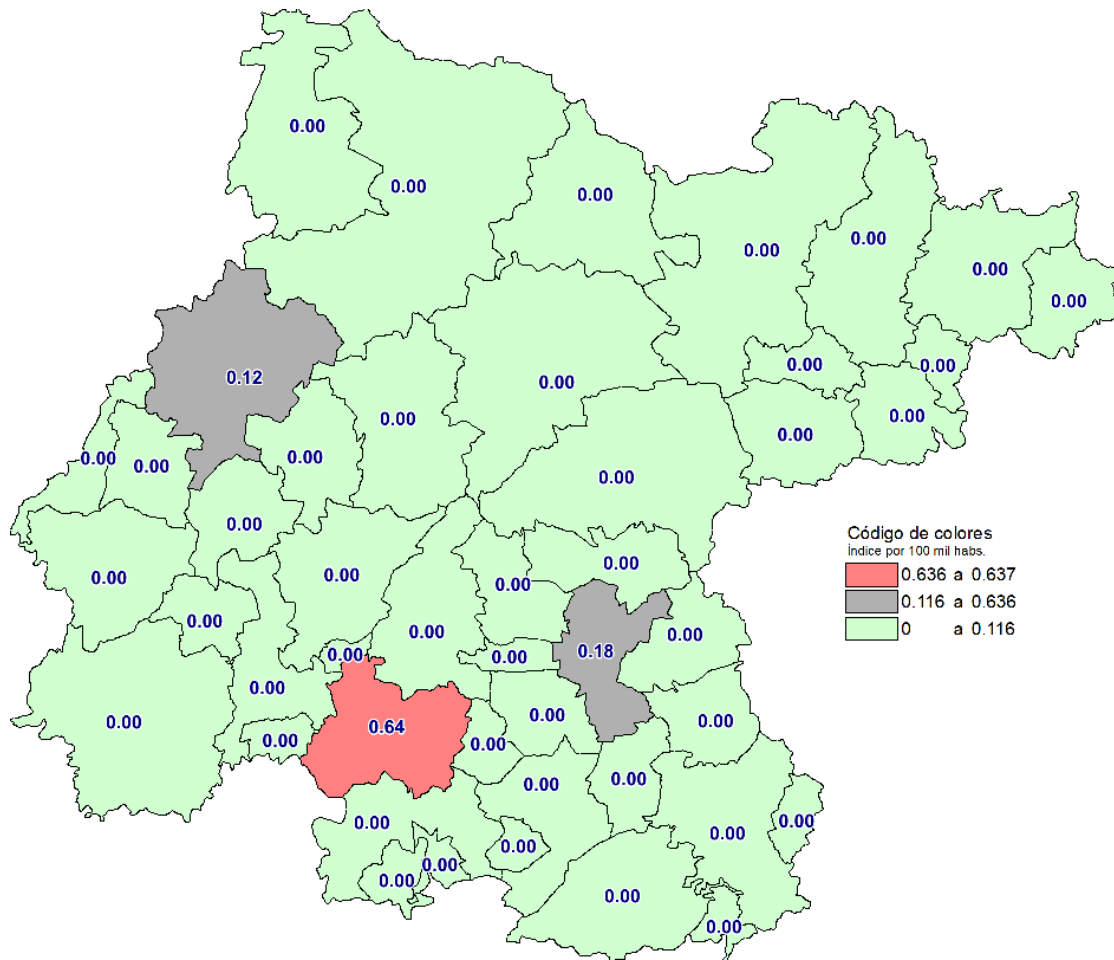
Fuente: Secretariado Ejecutivo del Sistema Nacional de Seguridad Pública.



Secretaría
de Seguridad
Pública

DELITOS DE ALTO IMPACTO POR MUNICIPIO INCIDENCIA E ÍNDICE

FEMINICIDIO

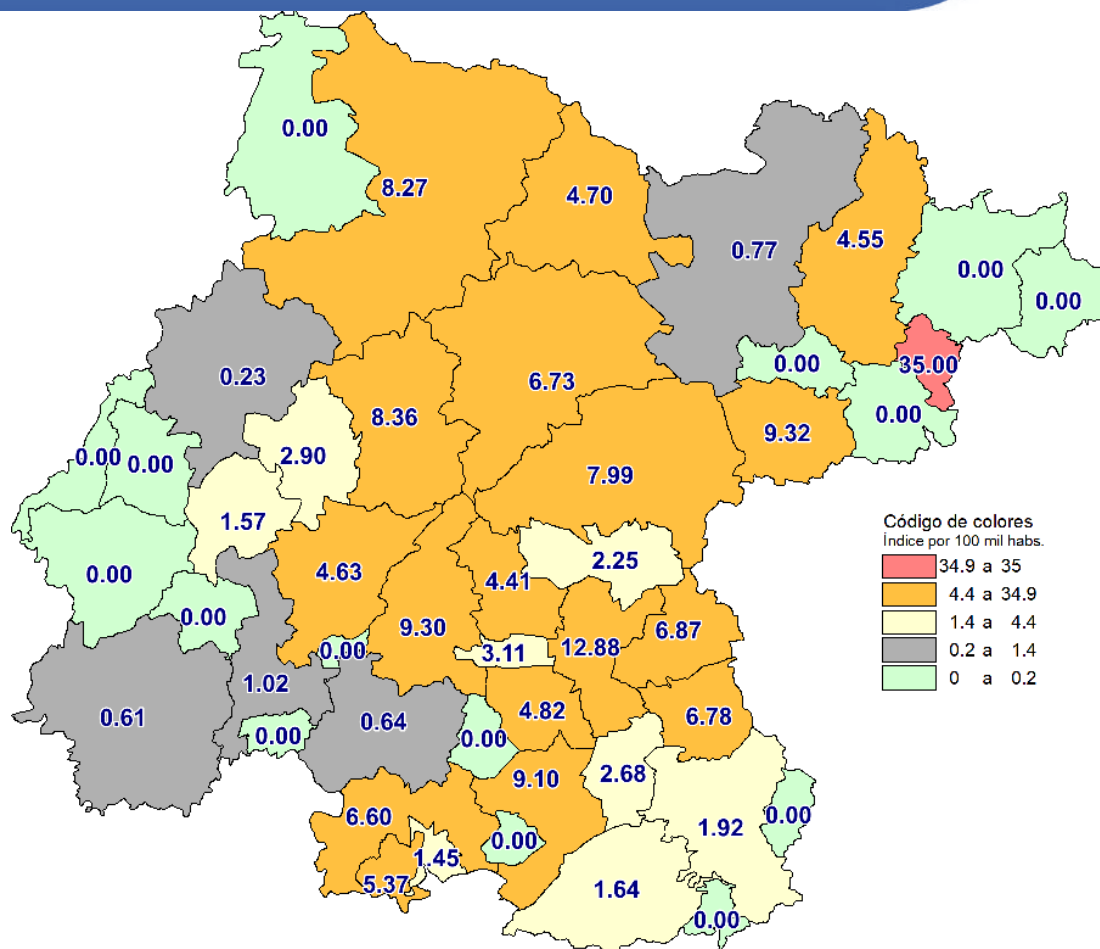


Feminicidio

Posición	Municipio	Incidencia	Índice (por 100 mil hab.)	Posición	Municipio	Incidencia	Índice (por 100 mil hab.)
1	VALLE DE SANTIAGO	1	0.64	24	SALAMANCA	0	0.00
2	CELAYA	1	0.18	25	HUANÍMARO	0	0.00
3	LEÓN	2	0.12	26	SAN DIEGO DE LA UNIÓN	0	0.00
4	SANTA CRUZ DE JUVENTINO	0	0.00	27	IRAPUATO	0	0.00
5	SALVATIERRA	0	0.00	28	SAN FRANCISCO DEL RINCÓN	0	0.00
6	YURIRIA	0	0.00	29	JARAL DEL PROGRESO	0	0.00
7	ATARJEA	0	0.00	30	SAN LUIS DE LA PAZ	0	0.00
8	SAN JOSÉ ITURBIDE	0	0.00	31	JERÉCUARO	0	0.00
9	ACÁMBARO	0	0.00	32	SANTA CATARINA	0	0.00
10	APASEO EL ALTO	0	0.00	33	SILAO	0	0.00
11	COMONFORT	0	0.00	34	SANTIAGO MARAVATIO	0	0.00
12	ROMITA	0	0.00	35	TARANDACUJO	0	0.00
13	CORONEO	0	0.00	36	TIERRA BLANCA	0	0.00
14	SAN FELIPE	0	0.00	37	TARIMORO	0	0.00
15	CORTAZAR	0	0.00	38	MANUEL DOBLADO	0	0.00
16	SAN MIGUEL DE ALLENDE	0	0.00	39	URIANGATO	0	0.00
17	CUERÁMARO	0	0.00	40	MOROLEÓN	0	0.00
18	APASEO EL GRANDE	0	0.00	41	VICTORIA	0	0.00
19	DOCTOR MORA	0	0.00	42	OCAMPO	0	0.00
20	VILLAGRÁN	0	0.00	43	XICHÚ	0	0.00
21	DOLORES HIDALGO CIN	0	0.00	44	PÉNJAMO	0	0.00
22	PURÍSIMA DEL RINCÓN	0	0.00	45	ABASOLO	0	0.00
23	GUANAJUATO	0	0.00	46	PUEBLO NUEVO	0	0.00

Fuente: Secretariado Ejecutivo del Sistema Nacional de Seguridad Pública.

EXTORSIÓN

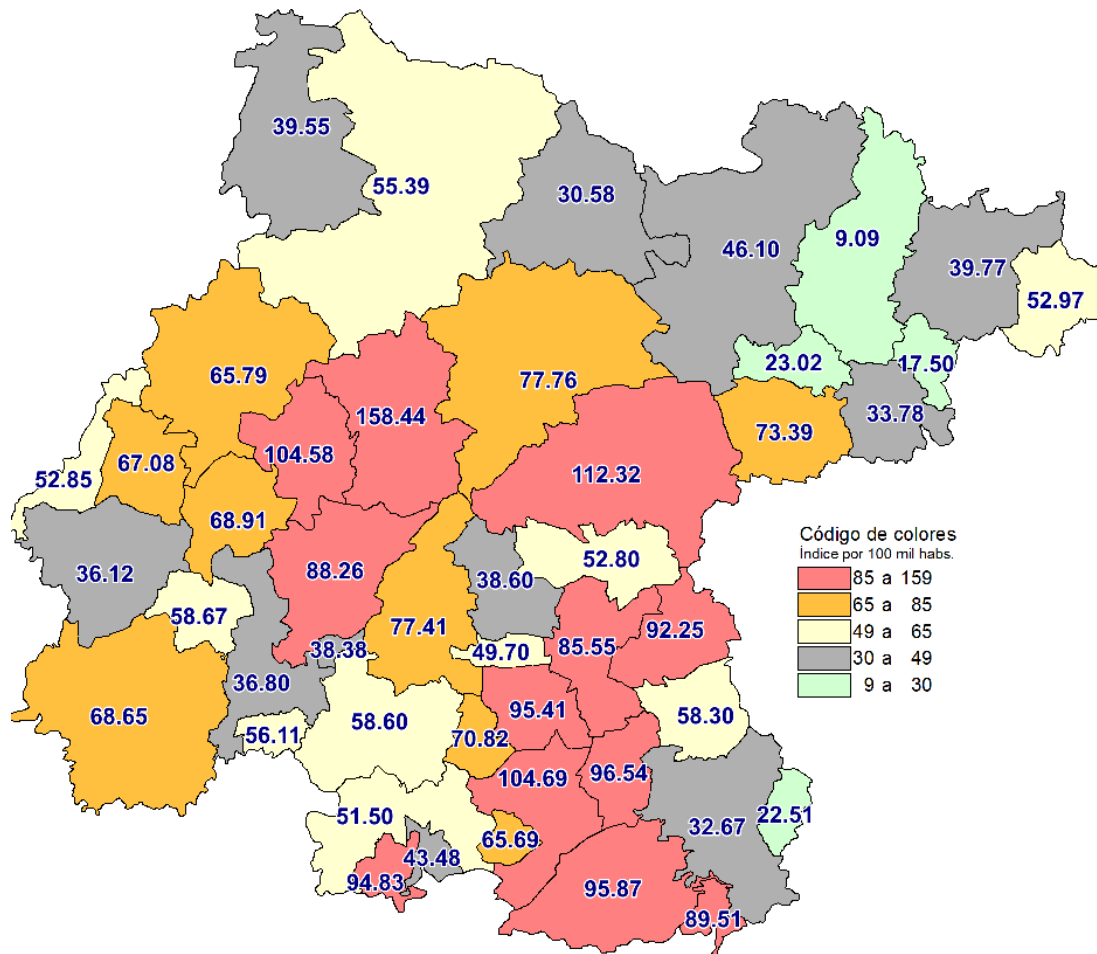


Extorsión

Posición	Municipio	Incidencia	Índice (por 100 mil habs.)	Posición	Municipio	Incidencia	Índice (por 100 mil habs.)
1	SANTA CATARINA	2	35.00	24	ACÁMBARO	2	1.64
2	CELAYA	70	12.88	25	ROMITA	1	1.57
3	SAN JOSÉ ITURBIDE	8	9.32	26	URIANGATO	1	1.45
4	SALAMANCA	28	9.30	27	ABASOLO	1	1.02
5	SALVATIERRA	10	9.10	28	SAN LUIS DE LA PAZ	1	0.77
6	GUANAJUATO	17	8.36	29	VALLE DE SANTIAGO	1	0.64
7	SAN FELIPE	10	8.27	30	PÉNJAMO	1	0.61
8	SAN MIGUEL DE ALLENDE	15	7.99	31	LEÓN	4	0.23
9	APASEO EL GRANDE	7	6.87	32	TIERRA BLANCA	0	0.00
10	APASEO EL ALTO	5	6.78	33	TARANDACUAO	0	0.00
11	DOLORES HIDALGO CIN	11	6.73	34	SAN FRANCISCO DEL RINCÓN	0	0.00
12	YURIRIA	5	6.60	35	MANUEL DOBLADO	0	0.00
13	MOROLEÓN	3	5.37	36	CORONEO	0	0.00
14	CORTAZAR	5	4.82	37	PURÍSIMA DEL RINCÓN	0	0.00
15	SAN DIEGO DE LA UNIÓN	2	4.70	38	OCAMPO	0	0.00
16	IRAPUATO	29	4.63	39	HUANÍMARO	0	0.00
17	VICTORIA	1	4.55	40	JARAL DEL PROGRESO	0	0.00
18	SANTA CRUZ DE JUVENTINO	4	4.41	41	CUERÁMARO	0	0.00
19	VILLAGRÁN	2	3.11	42	XICHÚ	0	0.00
20	SILAO	6	2.90	43	ATARJEA	0	0.00
21	TARIMORO	1	2.68	44	DOCTOR MORA	0	0.00
22	COMONFORT	2	2.25	45	SANTIAGO MARAVATIO	0	0.00
23	JERÉCUARO	1	1.92	46	PUEBLO NUEVO	0	0.00

Fuente: Secretariado Ejecutivo del Sistema Nacional de Seguridad Pública.

LESIONES DOLOSAS



Lesiones dolosas

Posición	Municipio	Incidencia	Índice (por 100 mil hab.)	Posición	Municipio	Incidencia	Índice (por 100 mil hab.)
1	GUANAJUATO	322	158.44	24	APASEO EL ALTO	43	58.30
2	SAN MIGUEL DE ALLENDE	211	112.32	25	HUANÍMARO	13	56.11
3	SALVATIERRA	115	104.69	26	SAN FELIPE	67	55.39
4	SILAO	216	104.58	27	ATARJEA	3	52.97
5	TARIMORO	36	96.54	28	PURÍSIMA DEL RINCÓN	47	52.85
6	ACÁMBARO	117	95.87	29	COMONFORT	47	52.80
7	CORTAZAR	99	95.41	30	YURIRIA	39	51.50
8	MOROLEÓN	53	94.83	31	VILLAGRÁN	32	49.70
9	APASEO EL GRANDE	94	92.25	32	SAN LUIS DE LA PAZ	60	46.10
10	TARANDACUAO	12	89.51	33	URIANGATO	30	43.48
11	IRAPUATO	553	88.26	34	XICHÚ	5	39.77
12	CELAYA	465	85.55	35	OCAMPO	10	39.55
13	DOLORES HIDALGO CIN	127	77.76	36	SANTA CRUZ DE JUVENTINO	35	38.60
14	SALAMANCA	233	77.41	37	PUEBLO NUEVO	5	38.38
15	SAN JOSÉ ITURBIDE	63	73.39	38	ABASOLO	36	36.80
16	JARAL DEL PROGRESO	30	70.82	39	MANUEL DOBLADO	15	36.12
17	ROMITA	44	68.91	40	TIERRA BLANCA	7	33.78
18	PÉNJAMO	112	68.65	41	JERÉCUARO	17	32.67
19	SAN FRANCISCO DEL RINCÓN	86	67.08	42	SAN DIEGO DE LA UNIÓN	13	30.58
20	LEÓN	1,132	65.79	43	DOCTOR MORA	6	23.02
21	SANTIAGO MARAVATIO	5	65.69	44	CORONEO	3	22.51
22	CUERÁMARO	18	58.67	45	SANTA CATARINA	1	17.50
23	VALLE DE SANTIAGO	92	58.60	46	VICTORIA	2	9.09

Fuente: Secretariado Ejecutivo del Sistema Nacional de Seguridad Pública.

ROBO A BANCO

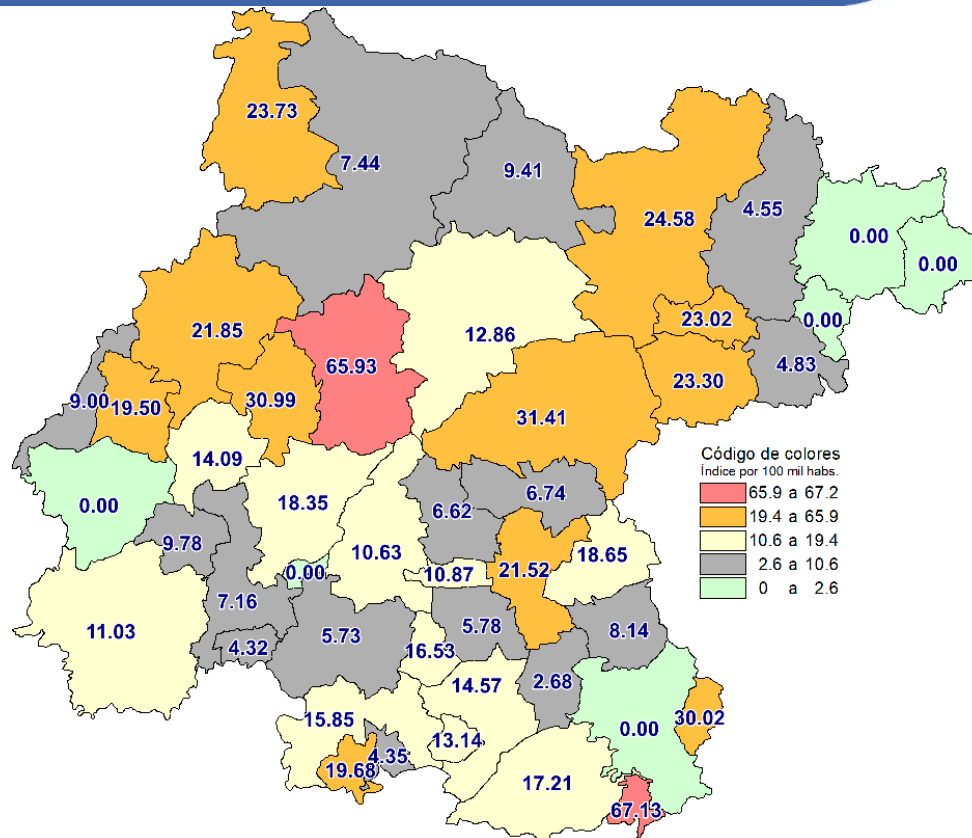


Robo a bancos

Posición	Municipio	Incidencia	Índice (por 100 mil hab.)	Posición	Municipio	Incidencia	Índice (por 100 mil hab.)
1	SAN LUIS DE LA PAZ	0	0.00	24	DOLORES HIDALGO CIN	0	0.00
2	PURÍSIMA DEL RINCÓN	0	0.00	25	SALVATIERRA	0	0.00
3	TIERRA BLANCA	0	0.00	26	GUANAJUATO	0	0.00
4	ACÁMBARO	0	0.00	27	SAN FELIPE	0	0.00
5	SAN DIEGO DE LA UNIÓN	0	0.00	28	HUANÍMARO	0	0.00
6	APASEO EL ALTO	0	0.00	29	SAN JOSÉ ITURBIDE	0	0.00
7	SANTIAGO MARAVATIO	0	0.00	30	IRAPUATO	0	0.00
8	APASEO EL GRANDE	0	0.00	31	SAN MIGUEL DE ALLENDE	0	0.00
9	VILLAGRÁN	0	0.00	32	JARAL DEL PROGRESO	0	0.00
10	ATARJEJA	0	0.00	33	SANTA CRUZ DE JUVENTINO	0	0.00
11	SALAMANCA	0	0.00	34	JERÉCUARO	0	0.00
12	CELAYA	0	0.00	35	SILAO	0	0.00
13	SAN FRANCISCO DEL RINCÓN	0	0.00	36	LEÓN	0	0.00
14	COMONFORT	0	0.00	37	TARIMORO	0	0.00
15	SANTA CATARINA	0	0.00	38	MANUEL DOBLADO	0	0.00
16	CORONEO	0	0.00	39	URIANGATO	0	0.00
17	TARANDACUAO	0	0.00	40	MOROLEÓN	0	0.00
18	CORTAZAR	0	0.00	41	VICTORIA	0	0.00
19	VALLE DE SANTIAGO	0	0.00	42	OCAMPO	0	0.00
20	CUERÁMARO	0	0.00	43	XICHÚ	0	0.00
21	YURIRIA	0	0.00	44	PÉNJAMO	0	0.00
22	DOCTOR MORA	0	0.00	45	ABASOLO	0	0.00
23	ROMITA	0	0.00	46	PUEBLO NUEVO	0	0.00

Fuente: Secretariado Ejecutivo del Sistema Nacional de Seguridad Pública.

ROBO A CASA HABITACIÓN

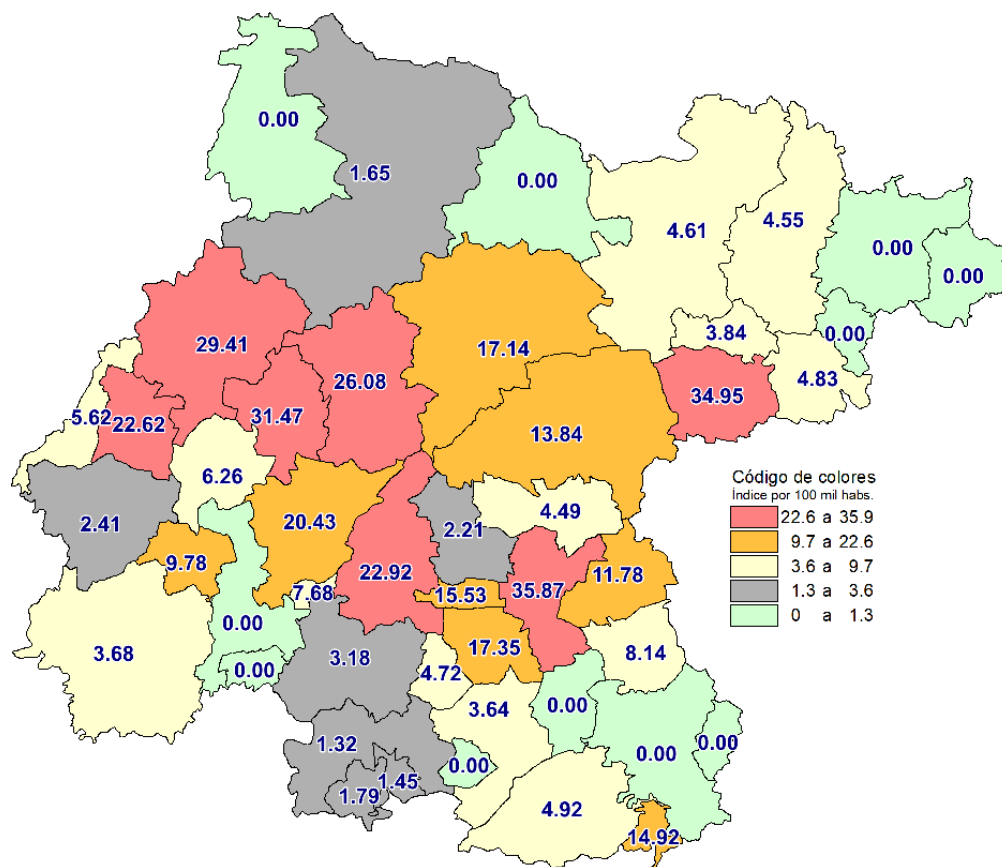


Robo a casa habitación

Posición	Municipio	Incidencia	Índice (por 100 mil hab.)	Posición	Municipio	Incidencia	Índice (por 100 mil hab.)
1	TARANDACUAO	9	67.13	24	VILLAGRÁN	7	10.87
2	GUANAJUATO	134	65.93	25	SALAMANCA	32	10.63
3	SAN MIGUEL DE ALLENDE	59	31.41	26	CUERÁMARO	3	9.78
4	SILAO	64	30.99	27	SAN DIEGO DE LA UNIÓN	4	9.41
5	CORONEO	4	30.02	28	PURÍSIMA DEL RINCÓN	8	9.00
6	SAN LUIS DE LA PAZ	32	24.58	29	APASEO EL ALTO	6	8.14
7	OCAMPO	6	23.73	30	SAN FELIPE	9	7.44
8	SAN JOSÉ ITURBIDE	20	23.30	31	ABASOLO	7	7.16
9	DOCTOR MORA	6	23.02	32	COMONFORT	6	6.74
10	LEÓN	376	21.85	33	SANTA CRUZ DE JUVENTINO	6	6.62
11	CELAYA	117	21.52	34	CORTAZAR	6	5.78
12	MOROLEÓN	11	19.68	35	VALLE DE SANTIAGO	9	5.73
13	SAN FRANCISCO DEL RINCÓN	25	19.50	36	TIERRA BLANCA	1	4.83
14	APASEO EL GRANDE	19	18.65	37	VICTORIA	1	4.55
15	IRAPUATO	115	18.35	38	URIANGATO	3	4.35
16	ACÁMBARO	21	17.21	39	HUANÍMARO	1	4.32
17	JARAL DEL PROGRESO	7	16.53	40	TARIMORO	1	2.68
18	YURIRIA	12	15.85	41	MANUEL DOBLADO	0	0.00
19	SALVATIERRA	16	14.57	42	SANTA CATARINA	0	0.00
20	ROMITA	9	14.09	43	XICHÚ	0	0.00
21	SANTIAGO MARAVATIO	1	13.14	44	ATARJEA	0	0.00
22	DOLORES HIDALGO CIN	21	12.86	45	JERÉCUARO	0	0.00
23	PÉNJAMO	18	11.03	46	PUEBLO NUEVO	0	0.00

Fuente: Secretariado Ejecutivo del Sistema Nacional de Seguridad Pública.

ROBO A NEGOCIO

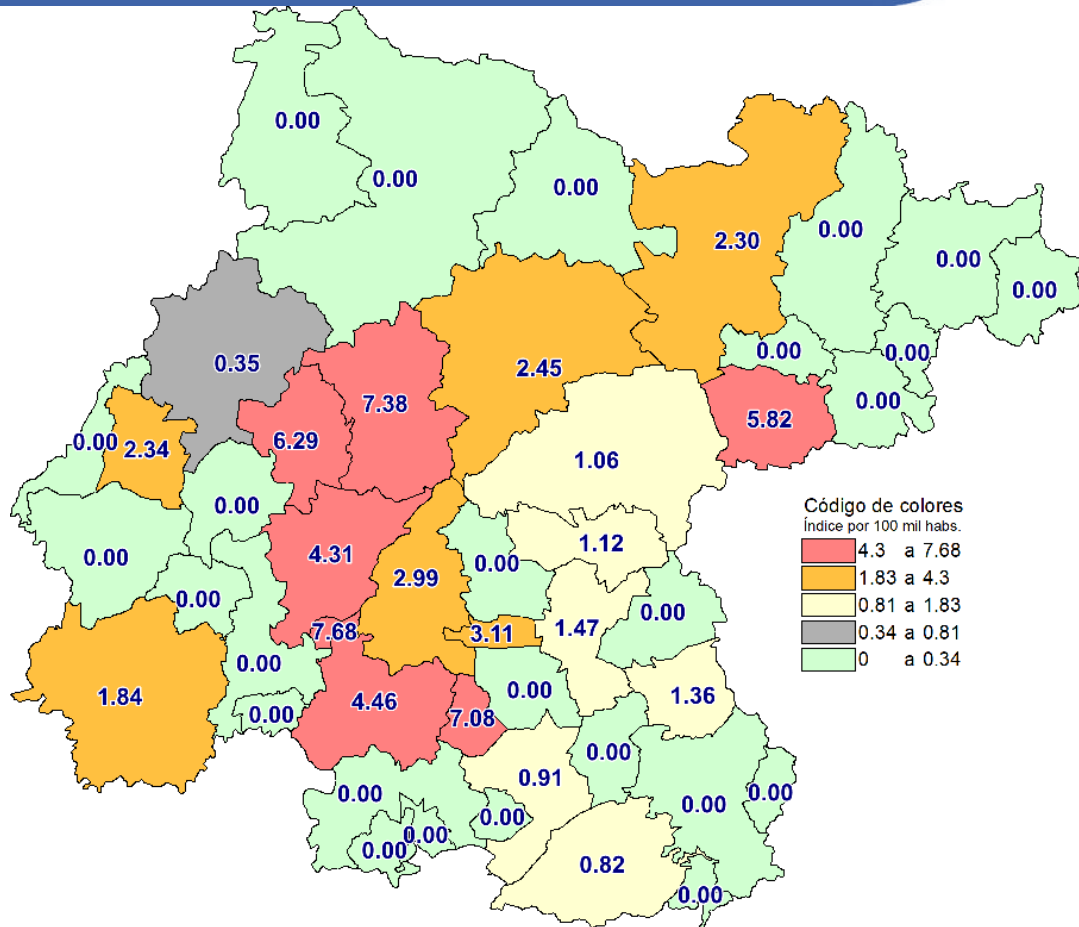


Robo a negocio

Posición	Municipio	Incidencia	Índice (por 100 mil hab.)	Posición	Municipio	Incidencia	Índice (por 100 mil hab.)
1	CELAYA	195	35.87	24	VICTORIA	1	4.55
2	SAN JOSÉ ITURBIDE	30	34.95	25	COMONFORT	4	4.49
3	SILAO	65	31.47	26	DOCTOR MORA	1	3.84
4	LEÓN	506	29.41	27	PÉNJAMO	6	3.68
5	GUANAJUATO	53	26.08	28	SALVATIERRA	4	3.64
6	SALAMANCA	69	22.92	29	VALLE DE SANTIAGO	5	3.18
7	SAN FRANCISCO DEL RINCÓN	29	22.62	30	MANUEL DOBLADO	1	2.41
8	IRAPUATO	128	20.43	31	SANTA CRUZ DE JUVENTINO	2	2.21
9	CORTAZAR	18	17.35	32	MOROLEÓN	1	1.79
10	DOLORES HIDALGO CIN	28	17.14	33	SAN FELIPE	2	1.65
11	VILLAGRÁN	10	15.53	34	URIANGATO	1	1.45
12	TARANDACUJO	2	14.92	35	YURIRIA	1	1.32
13	SAN MIGUEL DE ALLENDE	26	13.84	36	CORONEO	0	0.00
14	APASEO EL GRANDE	12	11.78	37	SAN DIEGO DE LA UNIÓN	0	0.00
15	CUERÁMARO	3	9.78	38	ABASOLO	0	0.00
16	APASEO EL ALTO	6	8.14	39	ATARJEJA	0	0.00
17	PUEBLO NUEVO	1	7.68	40	HUANÍMARO	0	0.00
18	ROMITA	4	6.26	41	JERÉCUARO	0	0.00
19	PURÍSIMA DEL RINCÓN	5	5.62	42	SANTIAGO MARAVATIO	0	0.00
20	ACÁMBARO	6	4.92	43	XICHÚ	0	0.00
21	TIERRA BLANCA	1	4.83	44	SANTA CATARINA	0	0.00
22	JARAL DEL PROGRESO	2	4.72	45	OCAMPO	0	0.00
23	SAN LUIS DE LA PAZ	6	4.61	46	TARIMORO	0	0.00

Fuente: Secretariado Ejecutivo del Sistema Nacional de Seguridad Pública.

ROBO A TRANSEÚNTE

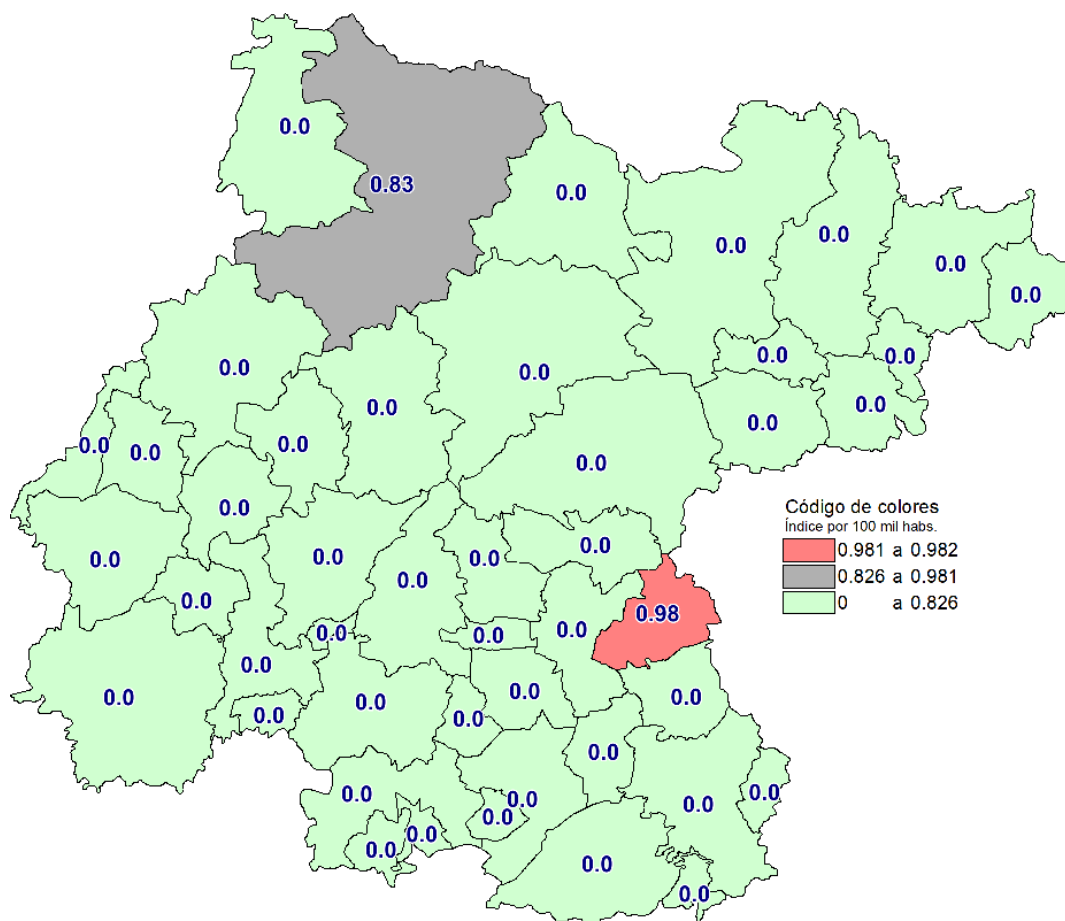


Robo a transeúnte

Posición	Municipio	Incidencia	Índice (por 100 mil hab.)	Posición	Municipio	Incidencia	Índice (por 100 mil hab.)
1	PUEBLÓ NUEVO	1	7.68	24	ATARJEJA	0	0.00
2	GUANAJUATO	15	7.38	25	SANTA CATARINA	0	0.00
3	JARAL DEL PROGRESO	3	7.08	26	XICHÚ	0	0.00
4	SILAO	13	6.29	27	TIERRA BLANCA	0	0.00
5	SAN JOSÉ ITURBIDE	5	5.82	28	MOROLEÓN	0	0.00
6	VALLE DE SANTIAGO	7	4.46	29	CUERÁMARO	0	0.00
7	IRAPUATO	27	4.31	30	ROMITA	0	0.00
8	VILLAGRÁN	2	3.11	31	JERÉCUARO	0	0.00
9	SALAMANCA	9	2.99	32	CORONEO	0	0.00
10	DOLORES HIDALGO CIN	4	2.45	33	SANTA CRUZ DE JUVENTINO	0	0.00
11	SAN FRANCISCO DEL RINCÓN	3	2.34	34	SANTIAGO MARAVATIO	0	0.00
12	SAN LUIS DE LA PAZ	3	2.30	35	TARANDACUJO	0	0.00
13	PÉNJAMO	3	1.84	36	APASEO EL GRANDE	0	0.00
14	CELAYA	8	1.47	37	TARIMORO	0	0.00
15	APASEO EL ALTO	1	1.36	38	VICTORIA	0	0.00
16	COMONFORT	1	1.12	39	URIANGATO	0	0.00
17	SAN MIGUEL DE ALLENDE	2	1.06	40	SAN FELIPE	0	0.00
18	SALVATIERRA	1	0.91	41	CORTAZAR	0	0.00
19	ACÁMBARO	1	0.82	42	HUANÍMARO	0	0.00
20	LEÓN	6	0.35	43	SAN DIEGO DE LA UNIÓN	0	0.00
21	OCAMPO	0	0.00	44	YURIRIA	0	0.00
22	DOCTOR MORA	0	0.00	45	ABASOLO	0	0.00
23	MANUEL DOBLADO	0	0.00	46	PURÍSIMA DEL RINCÓN	0	0.00

Fuente: Secretariado Ejecutivo del Sistema Nacional de Seguridad Pública.

ROBO A TRANSPORTISTA

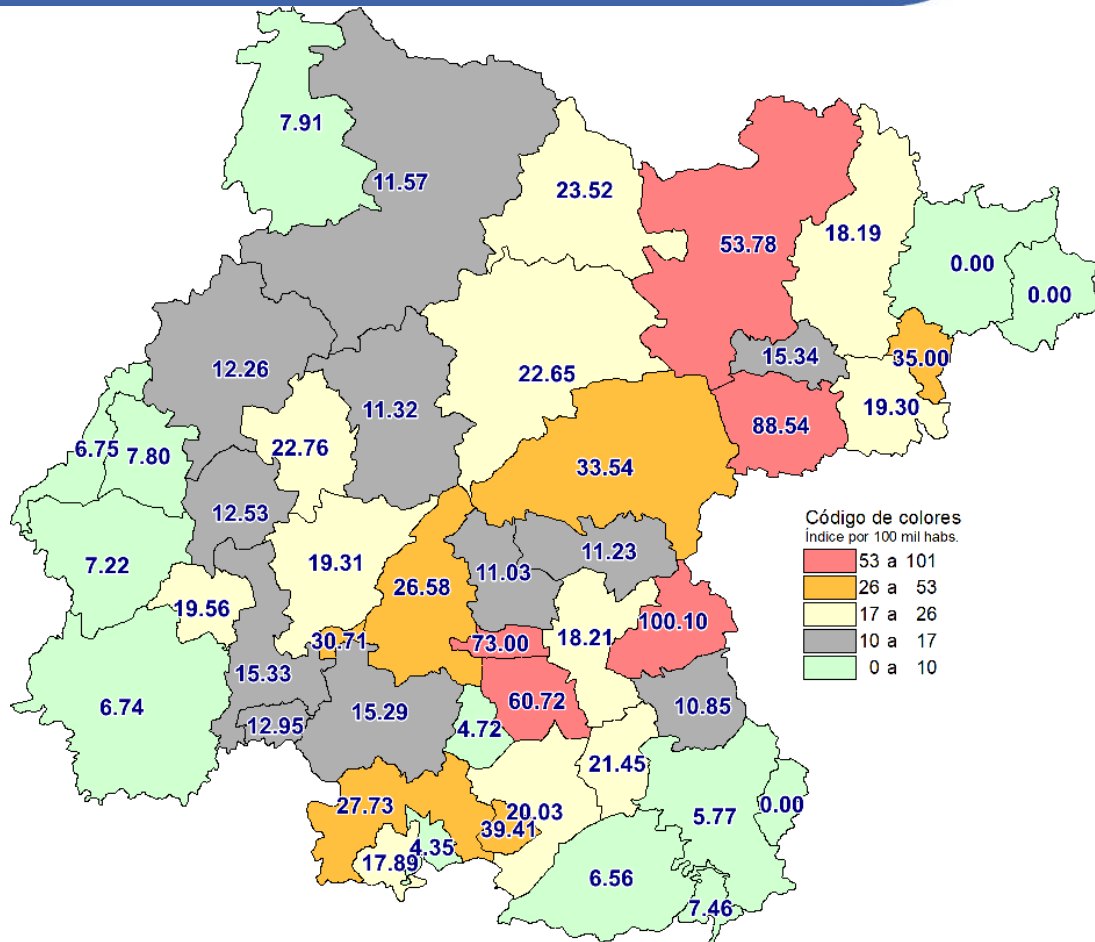


Robo a transportista

Posición	Municipio	Incidencia	Índice (por 100 mil hab.)	Posición	Municipio	Incidencia	Índice (por 100 mil hab.)
1	APASEO EL GRANDE	1	0.98	24	GUANAJUATO	0	0.00
2	SAN FELIPE	1	0.83	25	SALVATIERRA	0	0.00
3	SANTIAGO MARAVATIO	0	0.00	26	SAN DIEGO DE LA UNIÓN	0	0.00
4	SALAMANCA	0	0.00	27	SAN FRANCISCO DEL RINCÓN	0	0.00
5	VILLAGRÁN	0	0.00	28	HUANÍMARO	0	0.00
6	ACÁMBARO	0	0.00	29	SAN JOSÉ ITURBIDE	0	0.00
7	SAN LUIS DE LA PAZ	0	0.00	30	IRAPUATO	0	0.00
8	ATARJEIA	0	0.00	31	SAN MIGUEL DE ALLENDE	0	0.00
9	TIERRA BLANCA	0	0.00	32	JARAL DEL PROGRESO	0	0.00
10	CELAYA	0	0.00	33	SANTA CRUZ DE JUVENTINO	0	0.00
11	PURÍSIMA DEL RINCÓN	0	0.00	34	JERÉCUARO	0	0.00
12	COMONFORT	0	0.00	35	SILAO	0	0.00
13	APASEO EL ALTO	0	0.00	36	LEÓN	0	0.00
14	CORONEO	0	0.00	37	TARIMORO	0	0.00
15	SANTA CATARINA	0	0.00	38	MANUEL DOBLADO	0	0.00
16	CORTAZAR	0	0.00	39	URIANGATO	0	0.00
17	TARANDACUAO	0	0.00	40	MOROLEÓN	0	0.00
18	CUERÁMARO	0	0.00	41	VICTORIA	0	0.00
19	VALLE DE SANTIAGO	0	0.00	42	OCAMPO	0	0.00
20	DOCTOR MORA	0	0.00	43	XICHÚ	0	0.00
21	YURIRIA	0	0.00	44	PÉNJAMO	0	0.00
22	DOLORES HIDALGO CIN	0	0.00	45	ABASOLO	0	0.00
23	ROMITA	0	0.00	46	PUEBLO NUEVO	0	0.00

Fuente: Secretariado Ejecutivo del Sistema Nacional de Seguridad Pública.

ROBO DE VEHÍCULO

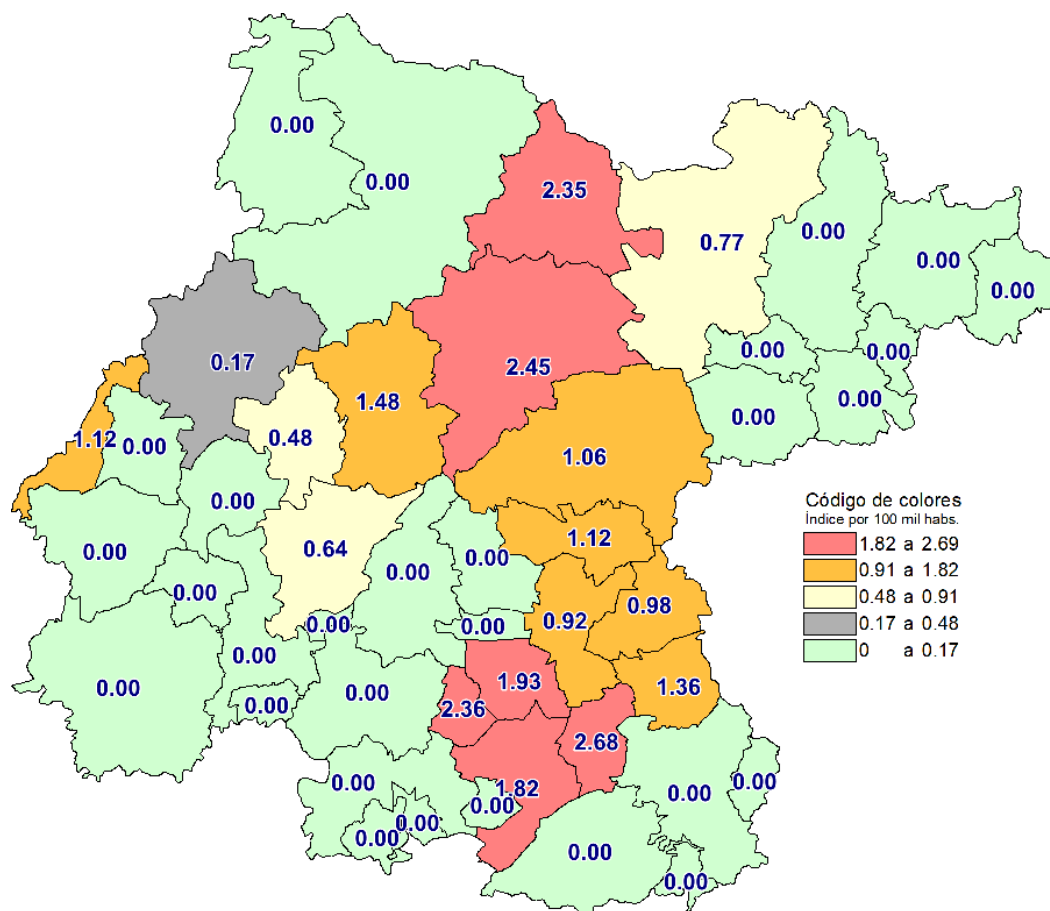


Robo de vehículo

Posición	Municipio	Incidencia	Índice (por 100 mil hab.)	Posición	Municipio	Incidencia	Índice (por 100 mil hab.)
1	APASEO EL GRANDE	102	100.10	24	ABASOLO	15	15.33
2	SAN JOSÉ ITURBIDE	76	88.54	25	VALLE DE SANTIAGO	24	15.29
3	VILLAGRÁN	47	73.00	26	HUANÍMARO	3	12.95
4	CORTAZAR	63	60.72	27	ROMITA	8	12.53
5	SAN LUIS DE LA PAZ	70	53.78	28	LEÓN	211	12.26
6	SANTIAGO MARAVATIO	3	39.41	29	SAN FELIPE	14	11.57
7	SANTA CATARINA	2	35.00	30	GUANAJUATO	23	11.32
8	SAN MIGUEL DE ALLENDE	63	33.54	31	COMONFORT	10	11.23
9	PUEBLO NUEVO	4	30.71	32	SANTA CRUZ DE JUVENTINO	10	11.03
10	YURIRIA	21	27.73	33	APASEO EL ALTO	8	10.85
11	SALAMANCA	80	26.58	34	OCAMPO	2	7.91
12	SAN DIEGO DE LA UNIÓN	10	23.52	35	SAN FRANCISCO DEL RINCÓN	10	7.80
13	SILAO	47	22.76	36	TARANDACUAO	1	7.46
14	DÓLORES HIDALGO CIN	37	22.65	37	MANUEL DOBLADO	3	7.22
15	TARIMORO	8	21.45	38	PURÍSIMA DEL RINCÓN	6	6.75
16	SALVATIERRA	22	20.03	39	PÉNJAMO	11	6.74
17	CUERÁMARO	6	19.56	40	ACÁMBARO	8	6.56
18	IRAPUATO	121	19.31	41	JERÉCUARO	3	5.77
19	TIERRA BLANCA	4	19.30	42	JARAL DEL PROGRESO	2	4.72
20	CELAYA	99	18.21	43	URIANGATO	3	4.35
21	VICTORIA	4	18.19	44	ATARJEA	0	0.00
22	MOROLEÓN	10	17.89	45	CORONEO	0	0.00
23	DOCTOR MORA	4	15.34	46	XICHÚ	0	0.00

Fuente: Secretariado Ejecutivo del Sistema Nacional de Seguridad Pública.

ROBO DE GANADO

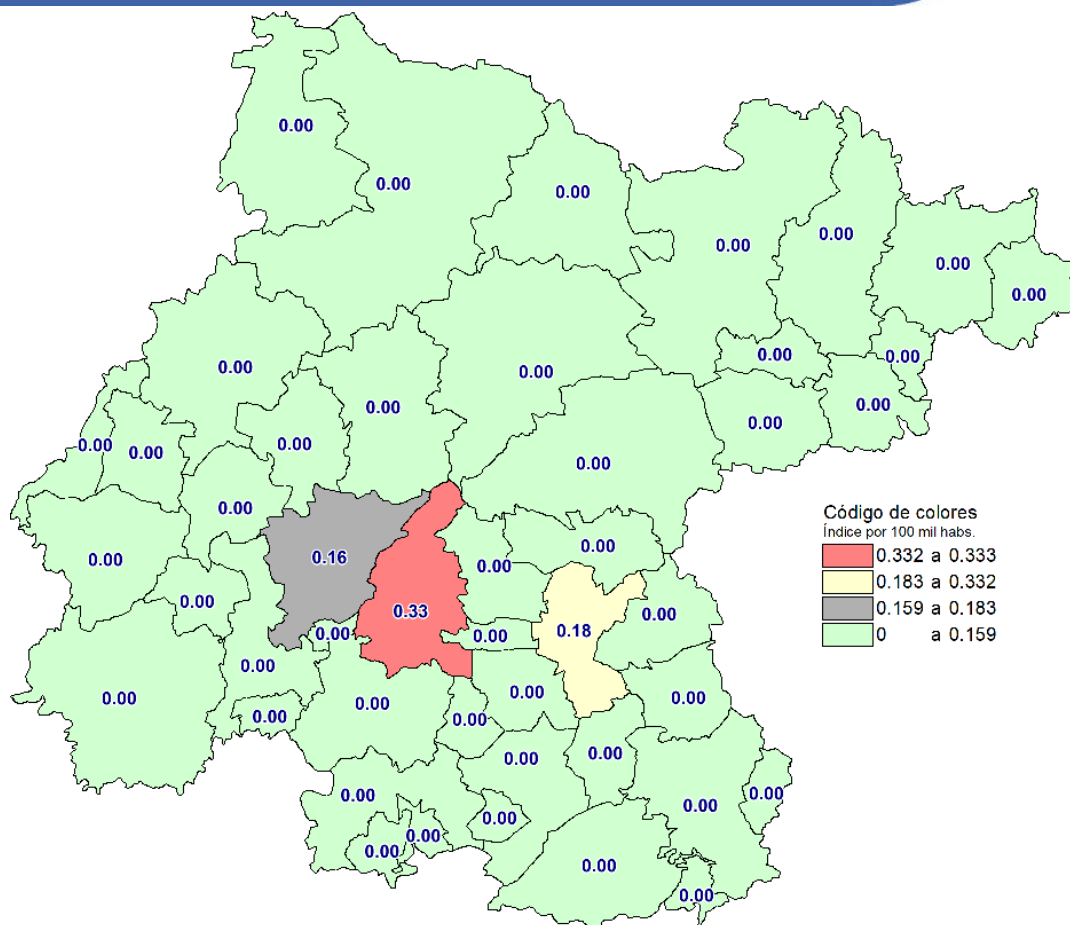


Robo de ganado

Posición	Municipio	Incidencia	Índice (por 100 mil habs.)	Posición	Municipio	Incidencia	Índice (por 100 mil habs.)
1	TARIMORO	1	2.68	24	SANTA CRUZ DE JUVENTINO	0	0.00
2	DOLORES HIDALGO CIN	4	2.45	25	VALLE DE SANTIAGO	0	0.00
3	JARAL DEL PROGRESO	1	2.36	26	CUERÁMARO	0	0.00
4	SAN DIEGO DE LA UNIÓN	1	2.35	27	VILLAGRÁN	0	0.00
5	CORTAZAR	2	1.93	28	SAN FRANCISCO DEL RINCÓN	0	0.00
6	SALVATIERRA	2	1.82	29	YURIRIA	0	0.00
7	GUANAJUATO	3	1.48	30	DOCTOR MORA	0	0.00
8	APASEO EL ALTO	1	1.36	31	ATARJEJA	0	0.00
9	PURÍSIMA DEL RINCÓN	1	1.12	32	SANTA CATARINA	0	0.00
10	COMONFORT	1	1.12	33	ROMITA	0	0.00
11	SAN MIGUEL DE ALLENDE	2	1.06	34	SANTIAGO MARAVATIO	0	0.00
12	APASEO EL GRANDE	1	0.98	35	SALAMANCA	0	0.00
13	CELAYA	5	0.92	36	ACÁMBARO	0	0.00
14	SAN LUIS DE LA PAZ	1	0.77	37	TARANDACUAO	0	0.00
15	IRAPUATO	4	0.64	38	MANUEL DOBLADO	0	0.00
16	SILAO	1	0.48	39	URIANGATO	0	0.00
17	LEÓN	3	0.17	40	MOROLEÓN	0	0.00
18	JERÉCUARO	0	0.00	41	VICTORIA	0	0.00
19	SAN FELIPE	0	0.00	42	OCAMPO	0	0.00
20	HUANÍMARO	0	0.00	43	XICHÚ	0	0.00
21	CORONEO	0	0.00	44	PÉNJAMO	0	0.00
22	SAN JOSÉ ITURBIDE	0	0.00	45	ABASOLO	0	0.00
23	TIERRA BLANCA	0	0.00	46	PUEBLO NUEVO	0	0.00

Fuente: Secretariado Ejecutivo del Sistema Nacional de Seguridad Pública.

SECUESTRO

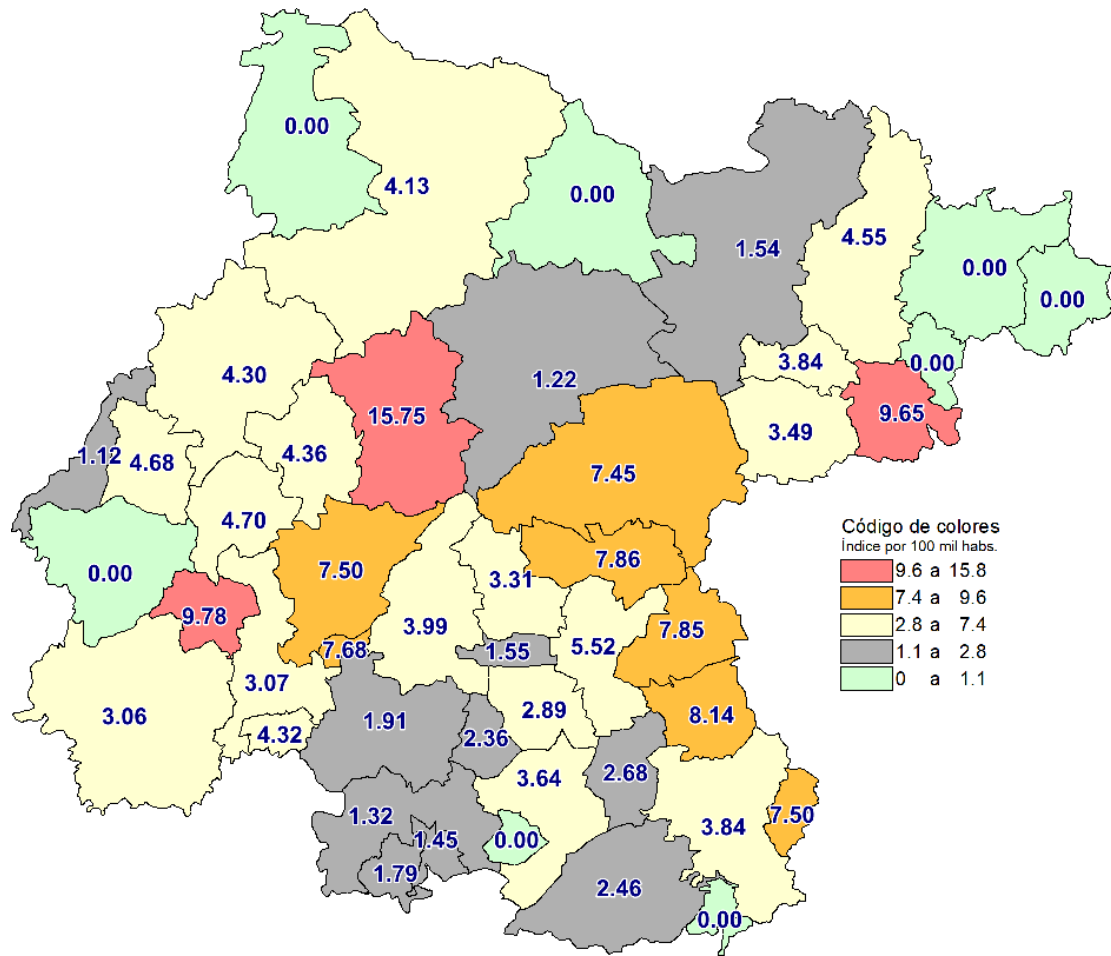


Secuestro

Posición	Municipio	Incidencia	Índice (por 100 mil hab.)	Posición	Municipio	Incidencia	Índice (por 100 mil hab.)
1	SALAMANCA	1	0.33	24	APASEO EL ALTO	0	0.00
2	CELAYA	1	0.18	25	HUANIMARO	0	0.00
3	IRAPUATO	1	0.16	26	SAN DIEGO DE LA UNIÓN	0	0.00
4	TARANDACUAO	0	0.00	27	SAN JOSÉ ITURBIDE	0	0.00
5	SALVATIERRA	0	0.00	28	SAN FRANCISCO DEL RINCÓN	0	0.00
6	YURIRIA	0	0.00	29	SAN LUIS DE LA PAZ	0	0.00
7	ATARJEA	0	0.00	30	SANTA CATARINA	0	0.00
8	APASEO EL GRANDE	0	0.00	31	SAN MIGUEL DE ALLENDE	0	0.00
9	ACÁMBARO	0	0.00	32	JARAL DEL PROGRESO	0	0.00
10	VALLE DE SANTIAGO	0	0.00	33	SANTA CRUZ DE JUVENTINO	0	0.00
11	COMONFORT	0	0.00	34	JERÉCUARO	0	0.00
12	ROMITA	0	0.00	35	SILAO	0	0.00
13	CORONEO	0	0.00	36	LEÓN	0	0.00
14	SAN FELIPE	0	0.00	37	TARIMORO	0	0.00
15	CORTAZAR	0	0.00	38	MANUEL DOBLADO	0	0.00
16	SANTIAGO MARAVATIO	0	0.00	39	URIANGATO	0	0.00
17	CUERÁMARO	0	0.00	40	MOROLEÓN	0	0.00
18	TIERRA BLANCA	0	0.00	41	VICTORIA	0	0.00
19	DOCTOR MORA	0	0.00	42	OCAMPO	0	0.00
20	VILLAGRÁN	0	0.00	43	XICHÚ	0	0.00
21	DOLORES HIDALGO CIN	0	0.00	44	PÉNJAMO	0	0.00
22	PURÍSIMA DEL RINCÓN	0	0.00	45	ABASOLO	0	0.00
23	GUANAJUATO	0	0.00	46	PUEBLO NUEVO	0	0.00

Fuente: Secretariado Ejecutivo del Sistema Nacional de Seguridad Pública.

VIOLACIÓN



Violación

Posición	Municipio	Incidencia	Índice (por 100 mil hab.)	Posición	Municipio	Incidencia	Índice (por 100 mil hab.)
1	GUANAJUATO	32	15.75	24	SANTA CRUZ DE JUVENTINO	3	3.31
2	CUERÁMARO	3	9.78	25	ABASOLO	3	3.07
3	TIERRA BLANCA	2	9.65	26	PÉNJAMO	5	3.06
4	APASEO EL ALTO	6	8.14	27	CORTAZAR	3	2.89
5	COMONFORT	7	7.86	28	TARIMORO	1	2.68
6	APASEO EL GRANDE	8	7.85	29	ACÁMBARO	3	2.46
7	PUEBLO NUEVO	1	7.68	30	JARAL DEL PROGRESO	1	2.36
8	CORONEO	1	7.50	31	VALLE DE SANTIAGO	3	1.91
9	IRAPUATO	47	7.50	32	MOROLEÓN	1	1.79
10	SAN MIGUEL DE ALLENDE	14	7.45	33	VILLAGRÁN	1	1.55
11	CELAYA	30	5.52	34	SAN LUIS DE LA PAZ	2	1.54
12	ROMITA	3	4.70	35	URIANGATO	1	1.45
13	SAN FRANCISCO DEL RINCÓN	6	4.68	36	YURIRIA	1	1.32
14	VICTORIA	1	4.55	37	DOLORES HIDALGO CIN	2	1.22
15	SILAO	9	4.36	38	PURÍSIMA DEL RINCÓN	1	1.12
16	HUANÍMARO	1	4.32	39	SANTIAGO MARAVATIO	0	0.00
17	LEÓN	74	4.30	40	XICHÚ	0	0.00
18	SAN FELIPE	5	4.13	41	SAN DIEGO DE LA UNIÓN	0	0.00
19	SALAMANCA	12	3.99	42	OCAMPO	0	0.00
20	JERÉCUARO	2	3.84	43	ATARJEA	0	0.00
21	DOCTOR MORA	1	3.84	44	TARANDACUAO	0	0.00
22	SALVATIERRA	4	3.64	45	MANUEL DOBLADO	0	0.00
23	SAN JOSÉ ITURBIDE	3	3.49	46	SANTA CATARINA	0	0.00

Fuente: Secretariado Ejecutivo del Sistema Nacional de Seguridad Pública.