



Secretaría
de Seguridad
Pública

REPORTE DE INCIDENCIAS

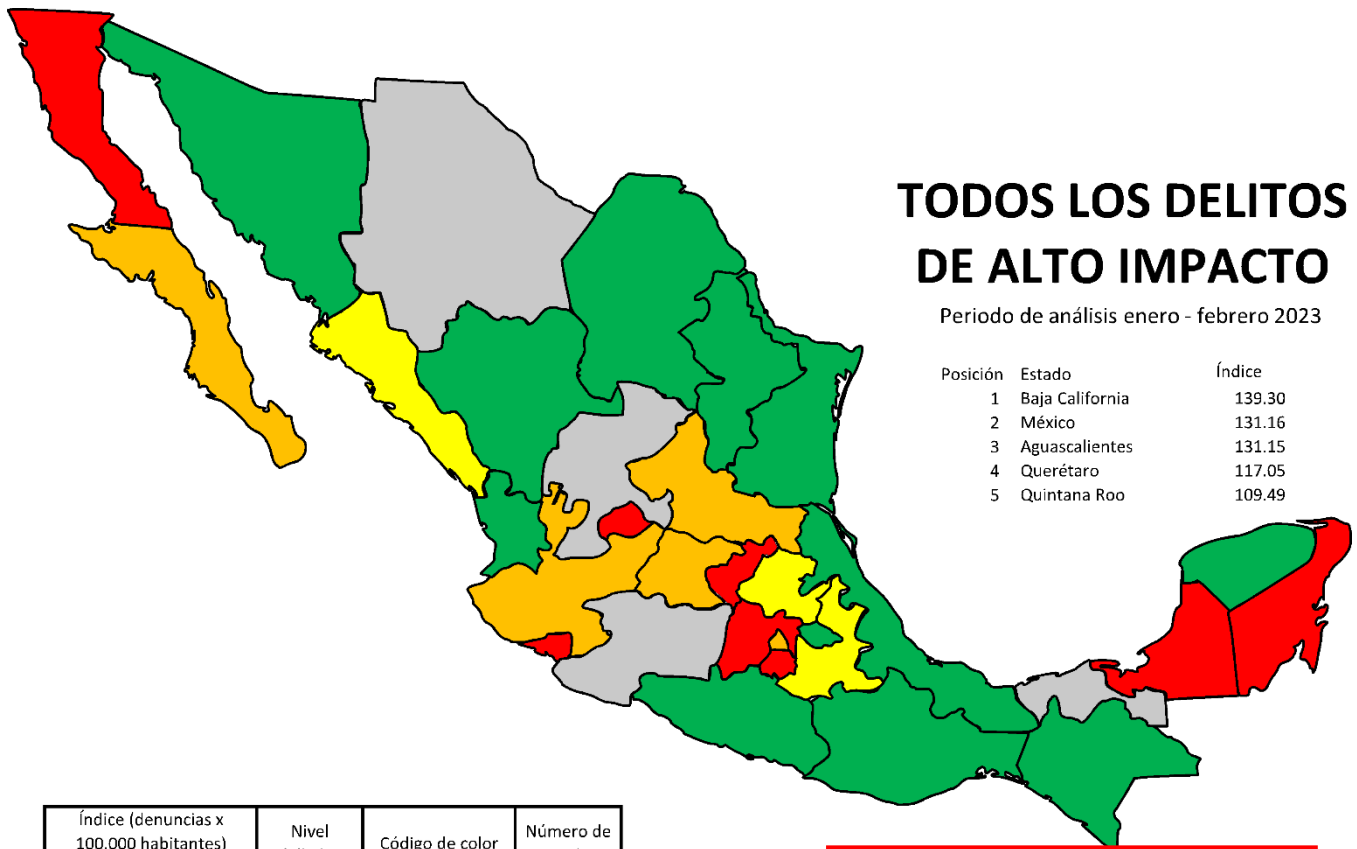
ÍNDICES MUNICIPALES

A FEBRERO DE 2023



DELITOS DE ALTO IMPACTO

MAPA NACIONAL



TODOS LOS DELITOS DE ALTO IMPACTO

Periodo de análisis enero - febrero 2023

Posición	Estado	Índice
1	Baja California	139.30
2	México	131.16
3	Aguascalientes	131.15
4	Querétaro	117.05
5	Quintana Roo	109.49

Índice (denuncias x 100,000 habitantes)		Nivel delictivo	Código de color	Número de Estados
Desde	Hasta			
4.8	55.9	Muy bajo		12
55.9	64.1	Bajo		4
64.1	72.4	Medio		3
72.4	80.6	Alto		5
80.6	139.3	Muy Alto		8

Guanajuato ocupa el lugar 11 por índice, en el contexto nacional

con una incidencia de 4,953

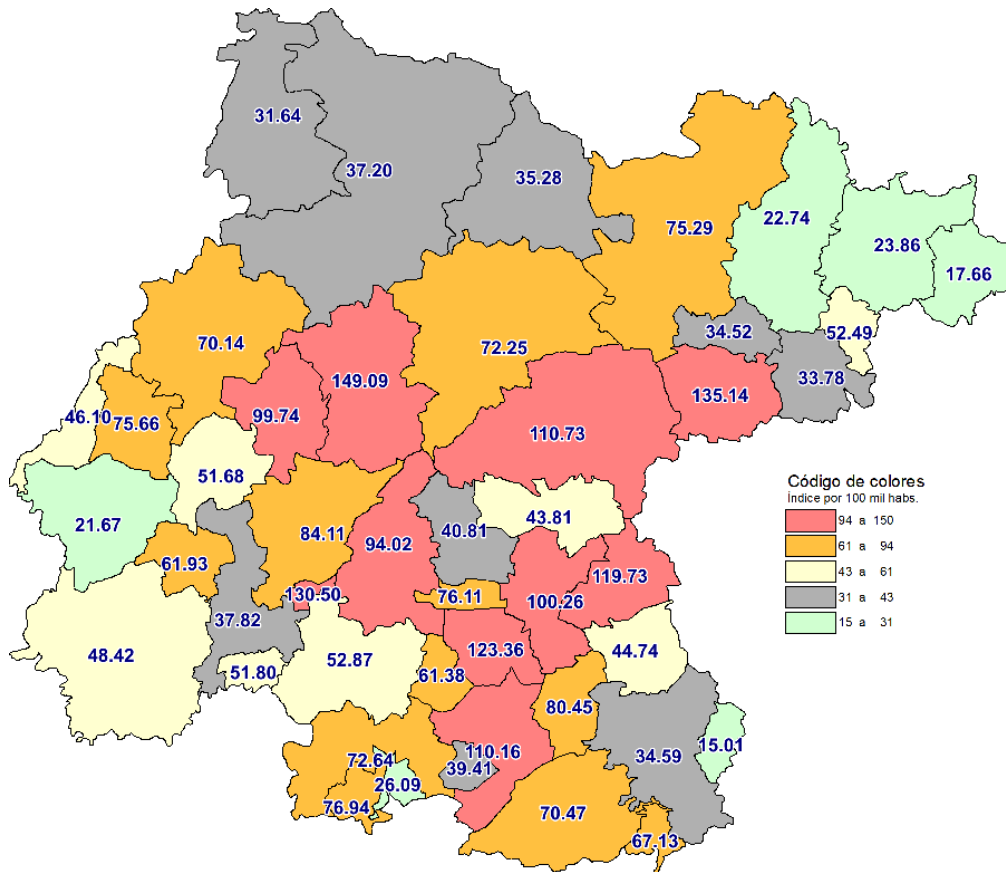
con un índice de 77.64

Fuente: SESNSP

*Índices calculados con base en la estimación de población de CONAPO para medio año de 2023.

ÍNDICE DE DELITOS DE ALTO IMPACTO

ÍNDICE DE DELITOS DE ALTO IMPACTO



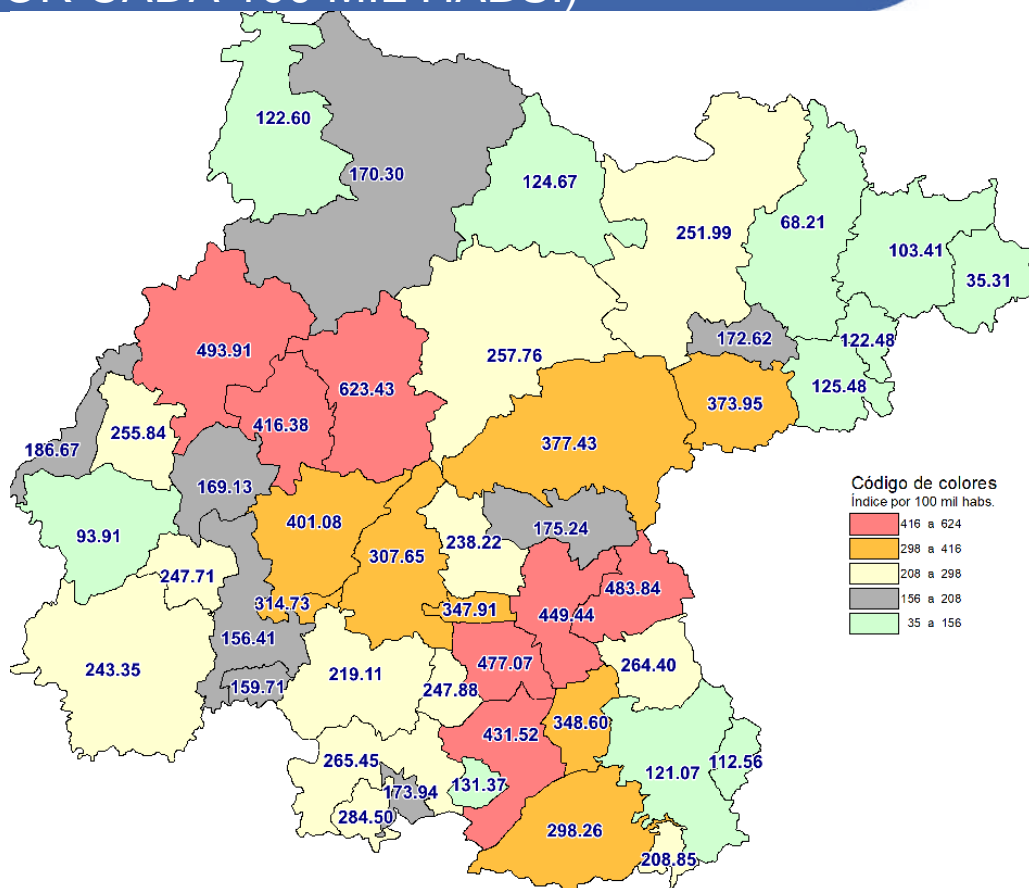
DAI

Posición	Municipio	Índice (por 100 mil hab.)	Posición	Municipio	Índice (por 100 mil hab.)
1	GUANAJUATO	149.09	24	VALLE DE SANTIAGO	52.87
2	SAN JOSÉ ITURBIDE	135.14	25	SANTA CATARINA	52.49
3	PUEBLO NUEVO	130.50	26	HUANÍMARO	51.80
4	CORTAZAR	123.36	27	ROMITA	51.68
5	APASEO EL GRANDE	119.73	28	PÉNJAMO	48.42
6	SAN MIGUEL DE ALLENDE	110.73	29	PURÍSIMA DEL RINCÓN	46.10
7	SALVATIERRA	110.16	30	APASEO EL ALTO	44.74
8	CELAYA	100.26	31	COMONFORT	43.81
9	SILAO	99.74	32	SANTA CRUZ DE JUVENTINO ROSA	40.81
10	SALAMANCA	94.02	33	SANTIAGO MARAVATIO	39.41
11	IRAPUATO	84.11	34	ABASOLO	37.82
12	TARIMORO	80.45	35	SAN FELIPE	37.20
13	MOROLEÓN	76.94	36	SAN DIEGO DE LA UNIÓN	35.28
14	VILLAGRÁN	76.11	37	JERÉCUARO	34.59
15	SAN FRANCISCO DEL RINCÓN	75.66	38	DOCTOR MORA	34.52
16	SAN LUIS DE LA PAZ	75.29	39	TIERRA BLANCA	33.78
17	YURIRIA	72.64	40	OCAMPO	31.64
18	DOLORES HIDALGO CIN	72.25	41	URIANGATO	26.09
19	ACÁMBARO	70.47	42	XICHÚ	23.86
20	LEÓN	70.14	43	VICTORIA	22.74
21	TARANDACUAO	67.13	44	MANUEL DOBLADO	21.67
22	CUERÁMARO	61.93	45	ATARJEA	17.66
23	JARAL DEL PROGRESO	61.38	46	CORONEO	15.01



ÍNDICE DE DELITOS DEL FUERO COMÚN Y HOMICIDIO DOLOSO

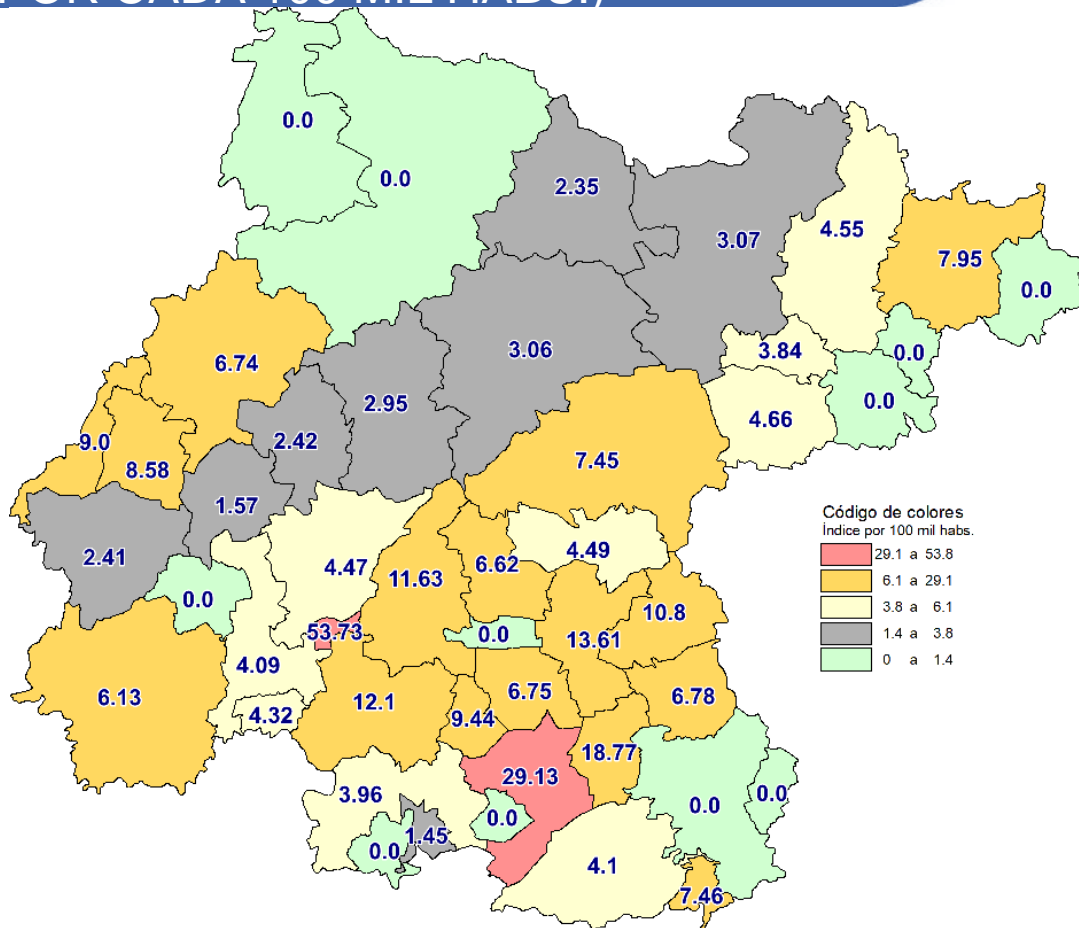
ÍNDICE DELICTIVO (POR CADA 100 MIL HABS.)



Índice delictivo

Posición	Municipio	Índice (por 100 mil habs.)	Posición	Municipio	Índice (por 100 mil habs.)
1	GUANAJUATO	623.43	24	PENJAMO	243.35
2	LEÓN	493.91	25	SANTA CRUZ DE JUVENTINO ROSA	238.22
3	APASEO EL GRANDE	483.84	26	VALLE DE SANTIAGO	219.11
4	CORTAZAR	477.07	27	TARANDACUAO	208.85
5	CELAYA	449.44	28	PURÍSIMA DEL RINCÓN	186.67
6	SALVATIERRA	431.52	29	COMONFORT	175.24
7	SILAO	416.38	30	URIANGATO	173.94
8	IRAPUATO	401.08	31	DOCTOR MORA	172.62
9	SAN MIGUEL DE ALLENDE	377.43	32	SAN FELIPE	170.30
10	SAN JOSÉ ITURBIDE	373.95	33	ROMITA	169.13
11	TARIMORO	348.60	34	HUANIMARO	159.71
12	VILLAGRÁN	347.91	35	ABASOLO	156.41
13	PUEBLO NUEVO	314.73	36	SANTIAGO MARAVATIO	131.37
14	SALAMANCA	307.65	37	TIERRA BLANCA	125.48
15	ACÁMBARO	298.26	38	SAN DIEGO DE LA UNIÓN	124.67
16	MOROLEÓN	284.50	39	OCAMPO	122.60
17	YURIRIA	265.45	40	SANTA CATARINA	122.48
18	APASEO EL ALTO	264.40	41	JERÉCUARO	121.07
19	DOLORES HIDALGO CIN	257.76	42	CORONEO	112.56
20	SAN FRANCISCO DEL RINCÓN	255.84	43	XICHÚ	103.41
21	SAN LUIS DE LA PAZ	251.99	44	MANUEL DOBLADO	93.91
22	JARAL DEL PROGRESO	247.88	45	VICTORIA	68.21
23	CUERÁMARO	247.71	46	ATARJEA	35.31

ÍNDICE DE HOMICIDIO DOLOSO (POR CADA 100 MIL HABS.)



Homicidio doloso

Posición	Municipio	Incidencia	Índice (por 100 mil habs.)	Posición	Municipio	Incidencia	Índice (por 100 mil habs.)
1	PUEBLO NUEVO	7	53.73	24	ACÁMBARO	5	4.10
2	SALVATIERRA	32	29.13	25	ABASOLO	4	4.09
3	TARIMORO	7	18.77	26	YURIRIA	3	3.96
4	CELAYA	74	13.61	27	DOCTOR MORA	1	3.84
5	VALLE DE SANTIAGO	19	12.10	28	SAN LUIS DE LA PAZ	4	3.07
6	SALAMANCA	35	11.63	29	DOLORES HIDALGO CIN	5	3.06
7	APASEO EL GRANDE	11	10.80	30	GUANAJUATO	6	2.95
8	JARAL DEL PROGRESO	4	9.44	31	SILAO	5	2.42
9	PURÍSIMA DEL RINCÓN	8	9.00	32	MANUEL DOBLADO	1	2.41
10	SAN FRANCISCO DEL RINCÓN	11	8.58	33	SAN DIEGO DE LA UNIÓN	1	2.35
11	XICHÚ	1	7.95	34	ROMITA	1	1.57
12	TARANDACUJO	1	7.46	35	URIANGATO	1	1.45
13	SAN MIGUEL DE ALLENDE	14	7.45	36	MOROLEÓN	0	0.00
14	APASEO EL ALTO	5	6.78	37	ATARJEJA	0	0.00
15	CORTAZAR	7	6.75	38	SANTA CATARINA	0	0.00
16	LEÓN	116	6.74	39	SANTIAGO MARAVATIO	0	0.00
17	SANTA CRUZ DE JUVENTINO	6	6.62	40	JERÉCUARO	0	0.00
18	PÉNJAMO	10	6.13	41	CUERÁMARO	0	0.00
19	SAN JOSÉ ITURBIDE	4	4.66	42	VILLAGRÁN	0	0.00
20	VICTORIA	1	4.55	43	SAN FELIPE	0	0.00
21	COMONFORT	4	4.49	44	OCAMPO	0	0.00
22	IRAPUATO	28	4.47	45	CORONEO	0	0.00
23	HUANÍMARO	1	4.32	46	TIERRA BLANCA	0	0.00

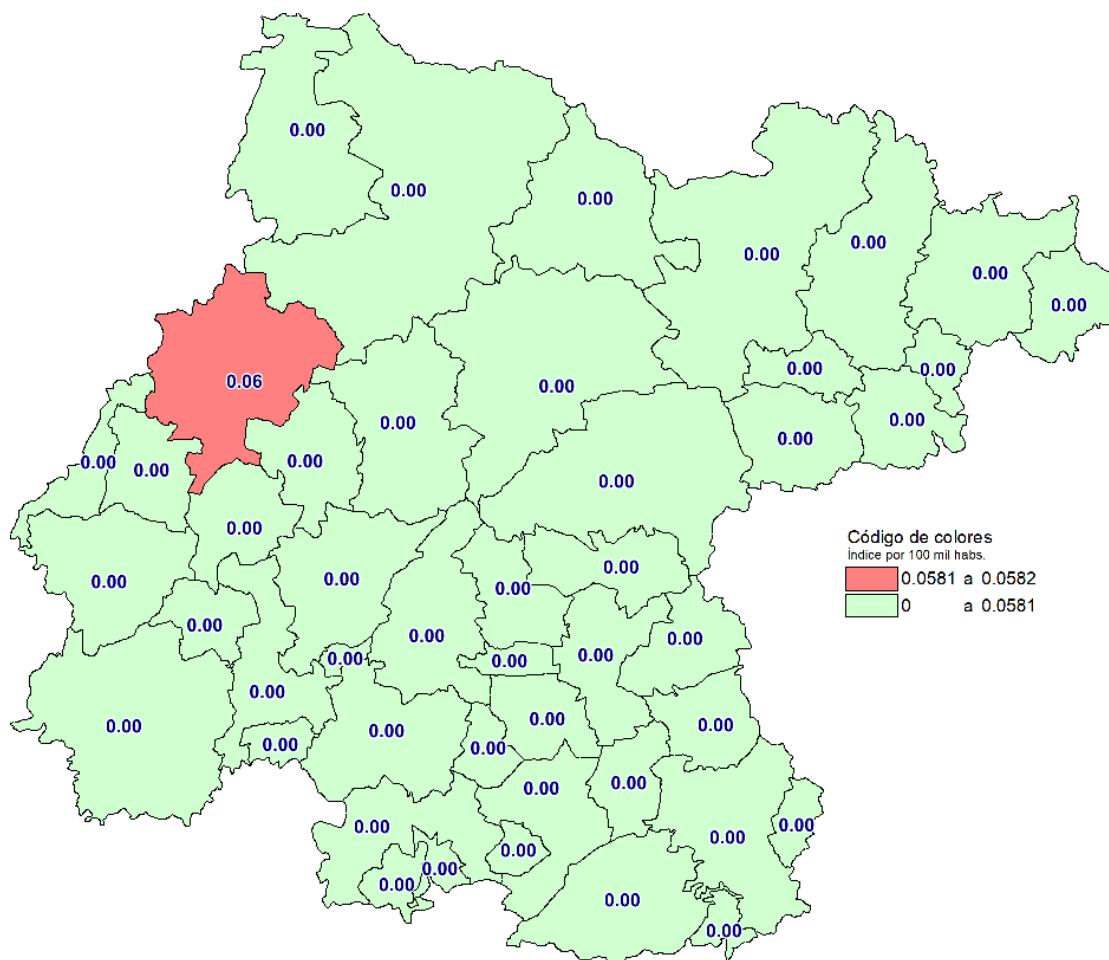
Fuente: Secretariado Ejecutivo del Sistema Nacional de Seguridad Pública.



Secretaría
de Seguridad
Pública

DELITOS DE ALTO IMPACTO POR MUNICIPIO INCIDENCIA E ÍNDICE

FEMINICIDIO

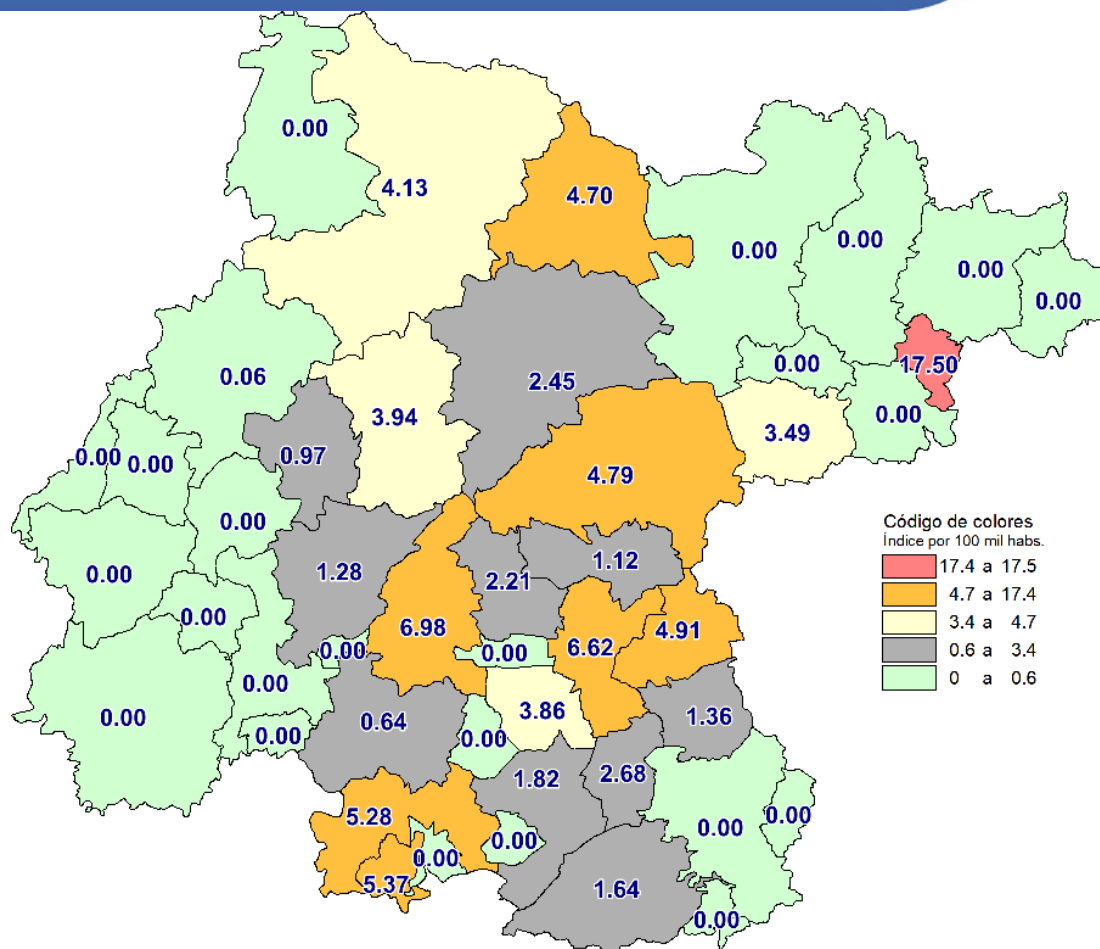


Feminicidio

Posición	Municipio	Incidencia	Índice (por 100 mil hab.)	Posición	Municipio	Incidencia	Índice (por 100 mil hab.)
1	LEÓN	1	0.06	24	SALAMANCA	0	0.00
2	SAN MIGUEL DE ALLENDE	0	0.00	25	GUANAJUATO	0	0.00
3	ROMITA	0	0.00	26	SAN DIEGO DE LA UNIÓN	0	0.00
4	VALLE DE SANTIAGO	0	0.00	27	HUANÍMARO	0	0.00
5	APASEO EL ALTO	0	0.00	28	SAN FRANCISCO DEL RINCÓN	0	0.00
6	SAN FELIPE	0	0.00	29	IRAPUATO	0	0.00
7	APASEO EL GRANDE	0	0.00	30	SAN LUIS DE LA PAZ	0	0.00
8	ACÁMBARO	0	0.00	31	JARAL DEL PROGRESO	0	0.00
9	ATARJEA	0	0.00	32	SANTA CATARINA	0	0.00
10	YURIRIA	0	0.00	33	JERÉCUARO	0	0.00
11	CELAYA	0	0.00	34	SANTIAGO MARAVATIO	0	0.00
12	SALVATIERRA	0	0.00	35	SILAO	0	0.00
13	COMONFORT	0	0.00	36	TARANDACUAO	0	0.00
14	SAN JOSÉ ITURBIDE	0	0.00	37	TARIMORO	0	0.00
15	CORONEO	0	0.00	38	MANUEL DOBLADO	0	0.00
16	SANTA CRUZ DE JUVENTINO	0	0.00	39	URIANGATO	0	0.00
17	CORTAZAR	0	0.00	40	MOROLEÓN	0	0.00
18	TIERRA BLANCA	0	0.00	41	VICTORIA	0	0.00
19	CUERÁMARO	0	0.00	42	OCAMPO	0	0.00
20	VILLAGRÁN	0	0.00	43	XICHÚ	0	0.00
21	DOCTOR MORA	0	0.00	44	PÉNJAMO	0	0.00
22	PURÍSIMA DEL RINCÓN	0	0.00	45	ABASOLO	0	0.00
23	DOLORES HIDALGO CIN	0	0.00	46	PUEBLO NUEVO	0	0.00

Fuente: Secretariado Ejecutivo del Sistema Nacional de Seguridad Pública.

EXTORSIÓN

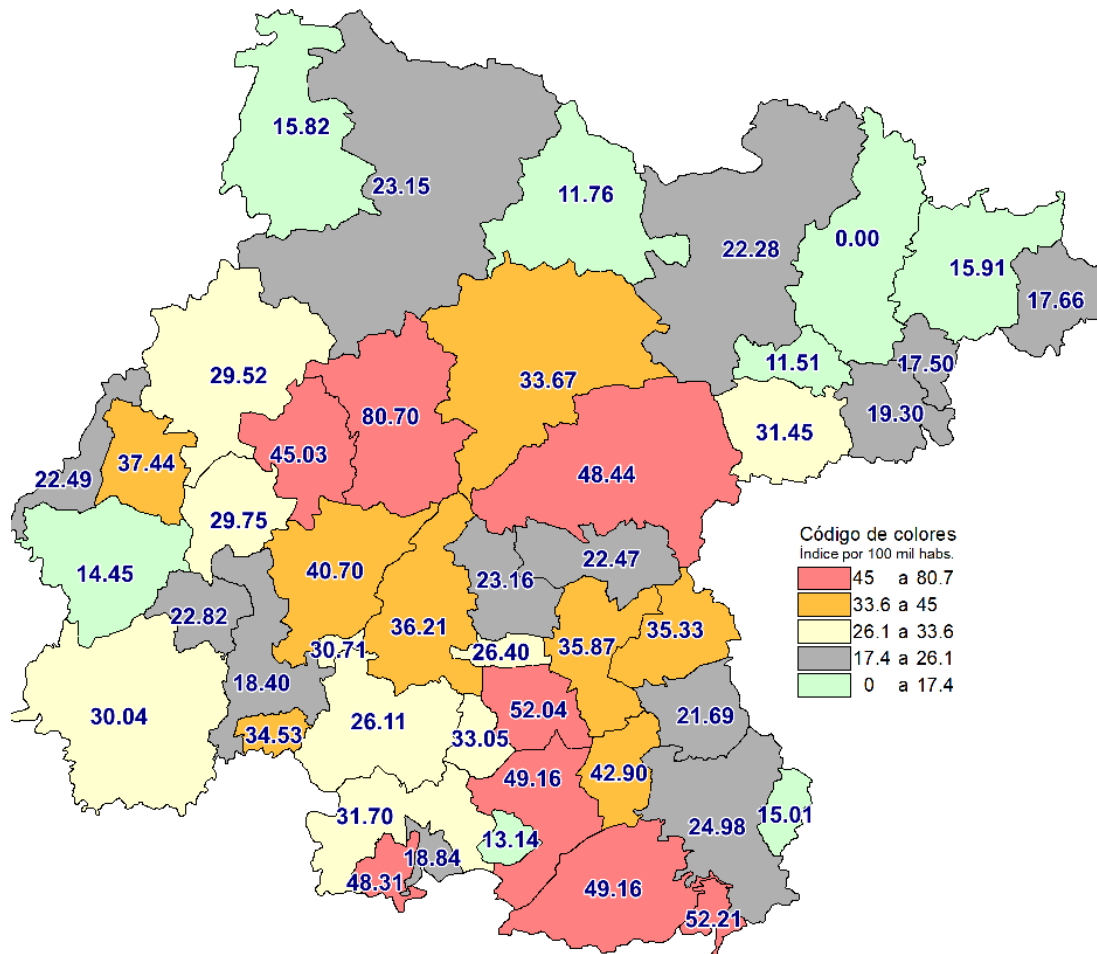


Extorsión

Posición	Municipio	Incidencia	Índice (por 100 mil habs.)	Posición	Municipio	Incidencia	Índice (por 100 mil habs.)
1	SANTA CATARINA	1	17.50	24	SAN LUIS DE LA PAZ	0	0.00
2	SALAMANCA	21	6.98	25	SANTIAGO MARAVATIO	0	0.00
3	CELAYA	36	6.62	26	URIANGATO	0	0.00
4	MOROLEÓN	3	5.37	27	ROMITA	0	0.00
5	YURIRIA	4	5.28	28	PURÍSIMA DEL RINCÓN	0	0.00
6	APASEO EL GRANDE	5	4.91	29	TARANDACUAO	0	0.00
7	SAN MIGUEL DE ALLENDE	9	4.79	30	HUANIMARO	0	0.00
8	SAN DIEGO DE LA UNIÓN	2	4.70	31	MANUEL DOBLADO	0	0.00
9	SAN FELIPE	5	4.13	32	DOCTOR MORA	0	0.00
10	GUANAJUATO	8	3.94	33	CORONEO	0	0.00
11	CORTAZAR	4	3.86	34	JARAL DEL PROGRESO	0	0.00
12	SAN JOSÉ ITURBIDE	3	3.49	35	TIERRA BLANCA	0	0.00
13	TARIMORO	1	2.68	36	JERÉCUARO	0	0.00
14	DOLORES HIDALGO CIN	4	2.45	37	CUERÁMARO	0	0.00
15	SANTA CRUZ DE JUVENTINO	2	2.21	38	SAN FRANCISCO DEL RINCÓN	0	0.00
16	SALVATIERRA	2	1.82	39	ATARJEA	0	0.00
17	ACÁMBARO	2	1.64	40	VILLAGRÁN	0	0.00
18	APASEO EL ALTO	1	1.36	41	VICTORIA	0	0.00
19	IRAPUATO	8	1.28	42	OCAMPO	0	0.00
20	COMONFORT	1	1.12	43	XICHÚ	0	0.00
21	SILAO	2	0.97	44	PÉNJAMO	0	0.00
22	VALLE DE SANTIAGO	1	0.64	45	ABASOLO	0	0.00
23	LEÓN	1	0.06	46	PUEBLO NUEVO	0	0.00

Fuente: Secretariado Ejecutivo del Sistema Nacional de Seguridad Pública.

LESIONES DOLOSAS



Lesiones dolosas

Posición	Municipio	Incidencia	Índice (por 100 mil hab.)	Posición	Municipio	Incidencia	Índice (por 100 mil hab.)
1	GUANAJUATO	164	80.70	24	VILLAGRÁN	17	26.40
2	TARANDACUAO	7	52.21	25	VALLE DE SANTIAGO	41	26.11
3	CORTAZAR	54	52.04	26	JERÉCUARO	13	24.98
4	ACÁMBARO	60	49.16	27	SANTA CRUZ DE JUVENTINO	21	23.16
5	SALVATIERRA	54	49.16	28	SAN FELIPE	28	23.15
6	SAN MIGUEL DE ALLENDE	91	48.44	29	CUERÁMARO	7	22.82
7	MOROLEÓN	27	48.31	30	PURÍSIMA DEL RINCÓN	20	22.49
8	SILAO	93	45.03	31	COMONFORT	20	22.47
9	TARIMORO	16	42.90	32	SAN LUIS DE LA PAZ	29	22.28
10	IRAPUATO	255	40.70	33	APASEO EL ALTO	16	21.69
11	SAN FRANCISCO DEL RINCÓN	48	37.44	34	TIERRA BLANCA	4	19.30
12	SALAMANCA	109	36.21	35	URIANGATO	13	18.84
13	CELAYA	195	35.87	36	ABASOLO	18	18.40
14	APASEO EL GRANDE	36	35.33	37	ATARJEJA	1	17.66
15	HUANIMARO	8	34.53	38	SANTA CATARINA	1	17.50
16	DOLORES HIDALGO CIN	55	33.67	39	XICHÚ	2	15.91
17	JARAL DEL PROGRESO	14	33.05	40	OCAMPO	4	15.82
18	YURIRIA	24	31.70	41	CORONEO	2	15.01
19	SAN JOSÉ ITURBIDE	27	31.45	42	MANUEL DOBLADO	6	14.45
20	PUEBLO NUEVO	4	30.71	43	SANTIAGO MARAVATIO	1	13.14
21	PÉNJAMO	49	30.04	44	SAN DIEGO DE LA UNIÓN	5	11.76
22	ROMITA	19	29.75	45	DOCTOR MORA	3	11.51
23	LEÓN	508	29.52	46	VICTORIA	0	0.00

Fuente: Secretariado Ejecutivo del Sistema Nacional de Seguridad Pública.

ROBO A BANCO

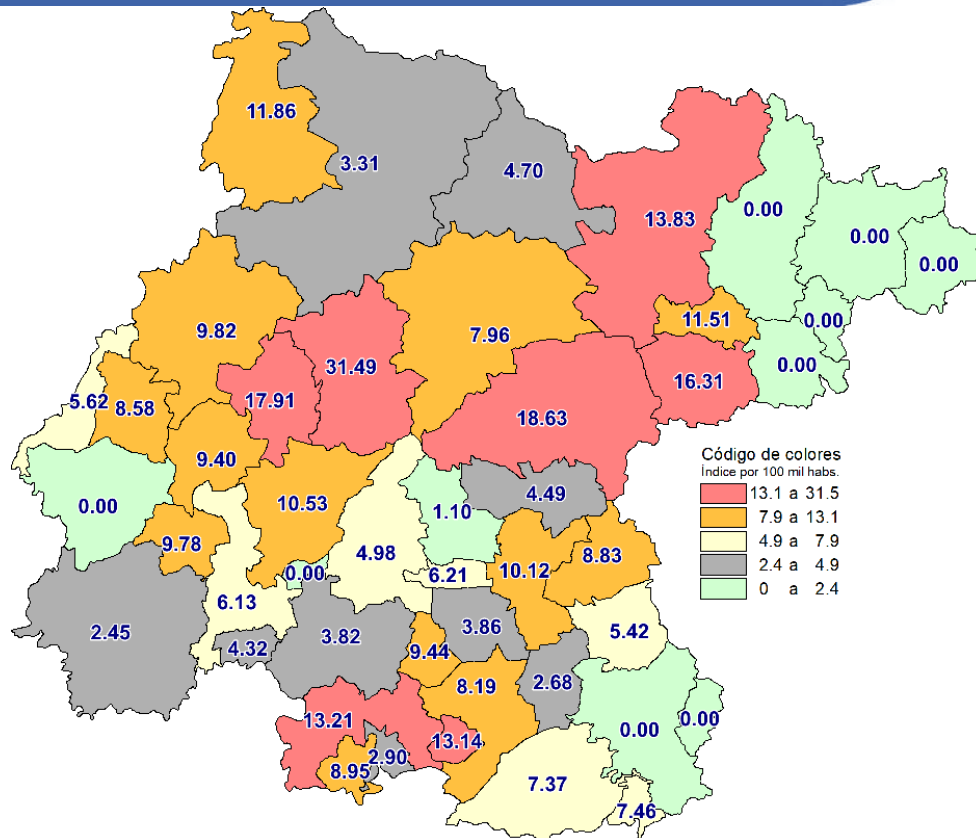


Robo a bancos

Posición	Municipio	Incidencia	Índice (por 100 mil hab.)	Posición	Municipio	Incidencia	Índice (por 100 mil hab.)
1	SAN LUIS DE LA PAZ	0	0.00	24	DOLORES HIDALGO CIN	0	0.00
2	PURÍSIMA DEL RINCÓN	0	0.00	25	SALVATIERRA	0	0.00
3	TIERRA BLANCA	0	0.00	26	GUANAJUATO	0	0.00
4	ACÁMBARO	0	0.00	27	SAN FELIPE	0	0.00
5	SAN DIEGO DE LA UNIÓN	0	0.00	28	HUANÍMARO	0	0.00
6	APASEO EL ALTO	0	0.00	29	SAN JOSÉ ITURBIDE	0	0.00
7	SANTIAGO MARAVATIO	0	0.00	30	IRAPUATO	0	0.00
8	APASEO EL GRANDE	0	0.00	31	SAN MIGUEL DE ALLENDE	0	0.00
9	VILLAGRÁN	0	0.00	32	JARAL DEL PROGRESO	0	0.00
10	ATARJEJA	0	0.00	33	SANTA CRUZ DE JUVENTINO	0	0.00
11	SALAMANCA	0	0.00	34	JERÉCUARO	0	0.00
12	CELAYA	0	0.00	35	SILAO	0	0.00
13	SAN FRANCISCO DEL RINCÓN	0	0.00	36	LEÓN	0	0.00
14	COMONFORT	0	0.00	37	TARIMORO	0	0.00
15	SANTA CATARINA	0	0.00	38	MANUEL DOBLADO	0	0.00
16	CORONEO	0	0.00	39	URIANGATO	0	0.00
17	TARANDACUAO	0	0.00	40	MOROLEÓN	0	0.00
18	CORTAZAR	0	0.00	41	VICTORIA	0	0.00
19	VALLE DE SANTIAGO	0	0.00	42	OCAMPO	0	0.00
20	CUERÁMARO	0	0.00	43	XICHÚ	0	0.00
21	YURIRIA	0	0.00	44	PÉNJAMO	0	0.00
22	DOCTOR MORA	0	0.00	45	ABASOLO	0	0.00
23	ROMITA	0	0.00	46	PUEBLO NUEVO	0	0.00

Fuente: Secretariado Ejecutivo del Sistema Nacional de Seguridad Pública.

ROBO A CASA HABITACIÓN

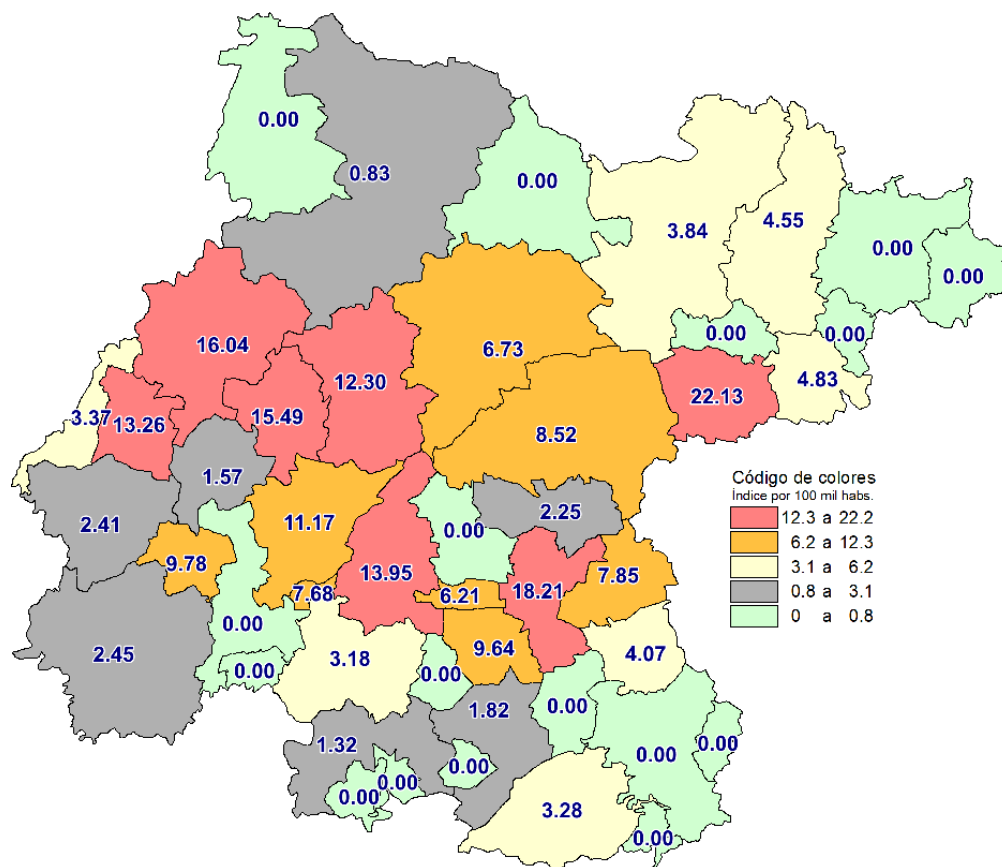


Robo a casa habitación

Posición	Municipio	Incidencia	Índice (por 100 mil habs.)	Posición	Municipio	Incidencia	Índice (por 100 mil habs.)
1	GUANAJUATO	64	31.49	24	ABASOLO	6	6.13
2	SAN MIGUEL DE ALLENDE	35	18.63	25	PURÍSIMA DEL RINCÓN	5	5.62
3	SILAO	37	17.91	26	APASEO EL ALTO	4	5.42
4	SAN JOSÉ ITURBIDE	14	16.31	27	SALAMANCA	15	4.98
5	SAN LUIS DE LA PAZ	18	13.83	28	SAN DIEGO DE LA UNIÓN	2	4.70
6	YURIRIA	10	13.21	29	COMONFORT	4	4.49
7	SANTIAGO MARAVATIO	1	13.14	30	HUANÍMARO	1	4.32
8	OCAMPO	3	11.86	31	CORTAZAR	4	3.86
9	DOCTOR MORA	3	11.51	32	VALLE DE SANTIAGO	6	3.82
10	IRAPUATO	66	10.53	33	SAN FELIPE	4	3.31
11	CELAYA	55	10.12	34	URIANGATO	2	2.90
12	LEÓN	169	9.82	35	TARIMORO	1	2.68
13	CUERÁMARO	3	9.78	36	PÉNJAMO	4	2.45
14	JARAL DEL PROGRESO	4	9.44	37	SANTA CRUZ DE JUVENTINO	1	1.10
15	ROMITA	6	9.40	38	XICHÚ	0	0.00
16	MOROLEÓN	5	8.95	39	VICTORIA	0	0.00
17	APASEO EL GRANDE	9	8.83	40	CORONEO	0	0.00
18	SAN FRANCISCO DEL RINCÓN	11	8.58	41	SANTA CATARINA	0	0.00
19	SALVATIERRA	9	8.19	42	MANUEL DOBLADO	0	0.00
20	DOLORES HIDALGO CIN	13	7.96	43	TIERRA BLANCA	0	0.00
21	TARANDACUAO	1	7.46	44	JERÉCUARO	0	0.00
22	ACÁMBARO	9	7.37	45	ATARJEJA	0	0.00
23	VILLAGRÁN	4	6.21	46	PUEBLO NUEVO	0	0.00

Fuente: Secretariado Ejecutivo del Sistema Nacional de Seguridad Pública.

ROBO A NEGOCIO

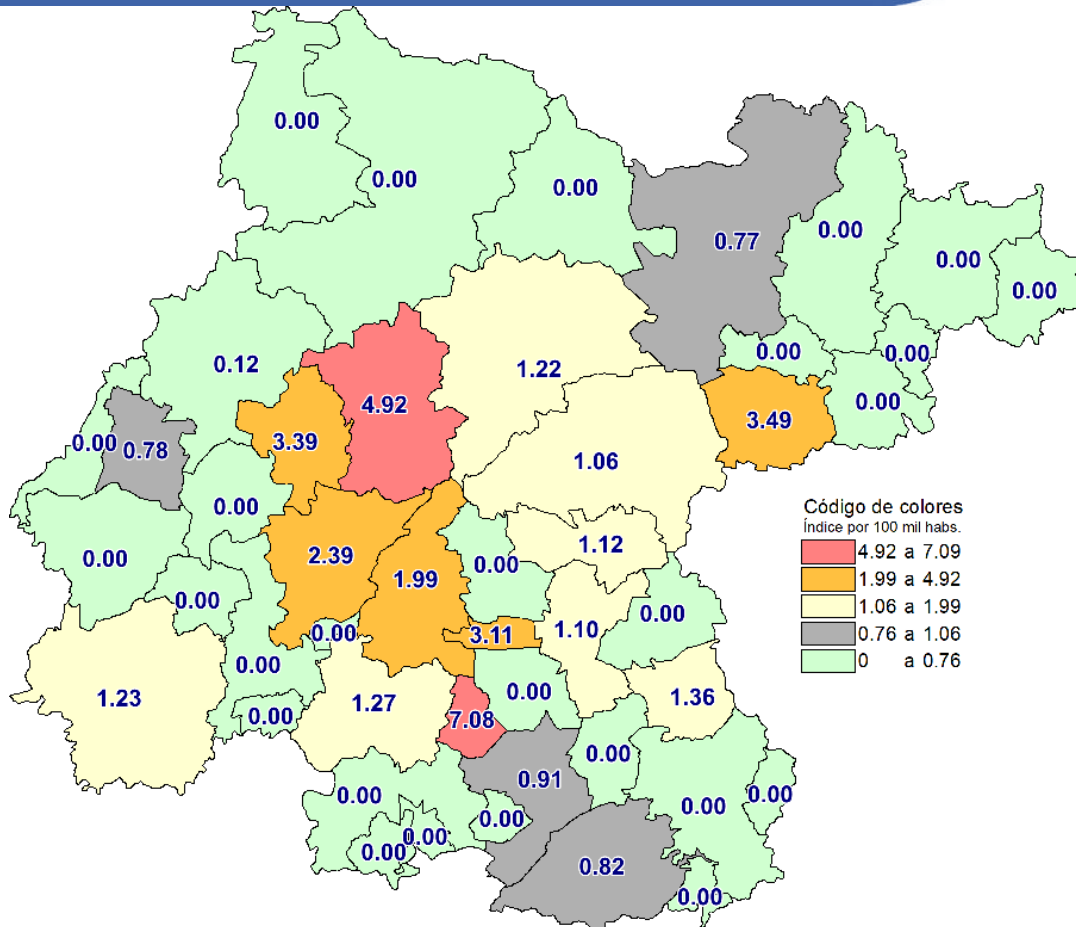


Robo a negocio

Posición	Municipio	Incidencia	Índice (por 100 mil hab.)	Posición	Municipio	Incidencia	Índice (por 100 mil hab.)
1	SAN JOSÉ ITURBIDE	19	22.13	24	MANUEL DOBLADO	1	2.41
2	CELAYA	99	18.21	25	CÓMONFORT	2	2.25
3	LEÓN	276	16.04	26	SALVATIERRA	2	1.82
4	SILAO	32	15.49	27	ROMITA	1	1.57
5	SALAMANCA	42	13.95	28	YURIRIA	1	1.32
6	SAN FRANCISCO DEL RINCÓN	17	13.26	29	SAN FELIPE	1	0.83
7	GUANAJUATO	25	12.30	30	XICHÚ	0	0.00
8	IRAPUATO	70	11.17	31	URIANGATO	0	0.00
9	CUERÁMARO	3	9.78	32	TARIMORO	0	0.00
10	CORTAZAR	10	9.64	33	DOCTOR MORA	0	0.00
11	SAN MIGUEL DE ALLENDE	16	8.52	34	SAN DIEGO DE LA UNIÓN	0	0.00
12	APASEO EL GRANDE	8	7.85	35	ABASOLO	0	0.00
13	PUEBLO NUEVO	1	7.68	36	TARANDACUAO	0	0.00
14	DOLORES HIDALGO CIN	11	6.73	37	CORONEO	0	0.00
15	VILLAGRÁN	4	6.21	38	MOROLEÓN	0	0.00
16	TIERRA BLANCA	1	4.83	39	SANTA CATARINA	0	0.00
17	VICTORIA	1	4.55	40	OCAMPO	0	0.00
18	APASEO EL ALTO	3	4.07	41	SANTA CRUZ DE JUVENTINO	0	0.00
19	SAN LUIS DE LA PAZ	5	3.84	42	JERÉCUARO	0	0.00
20	PURÍSIMA DEL RINCÓN	3	3.37	43	SANTIAGO MARAVATIO	0	0.00
21	ACÁMBARO	4	3.28	44	HUANÍMARO	0	0.00
22	VALLE DE SANTIAGO	5	3.18	45	JARAL DEL PROGRESO	0	0.00
23	PÉNJAMO	4	2.45	46	ATARJEA	0	0.00

Fuente: Secretariado Ejecutivo del Sistema Nacional de Seguridad Pública.

ROBO A TRANSEÚNTE

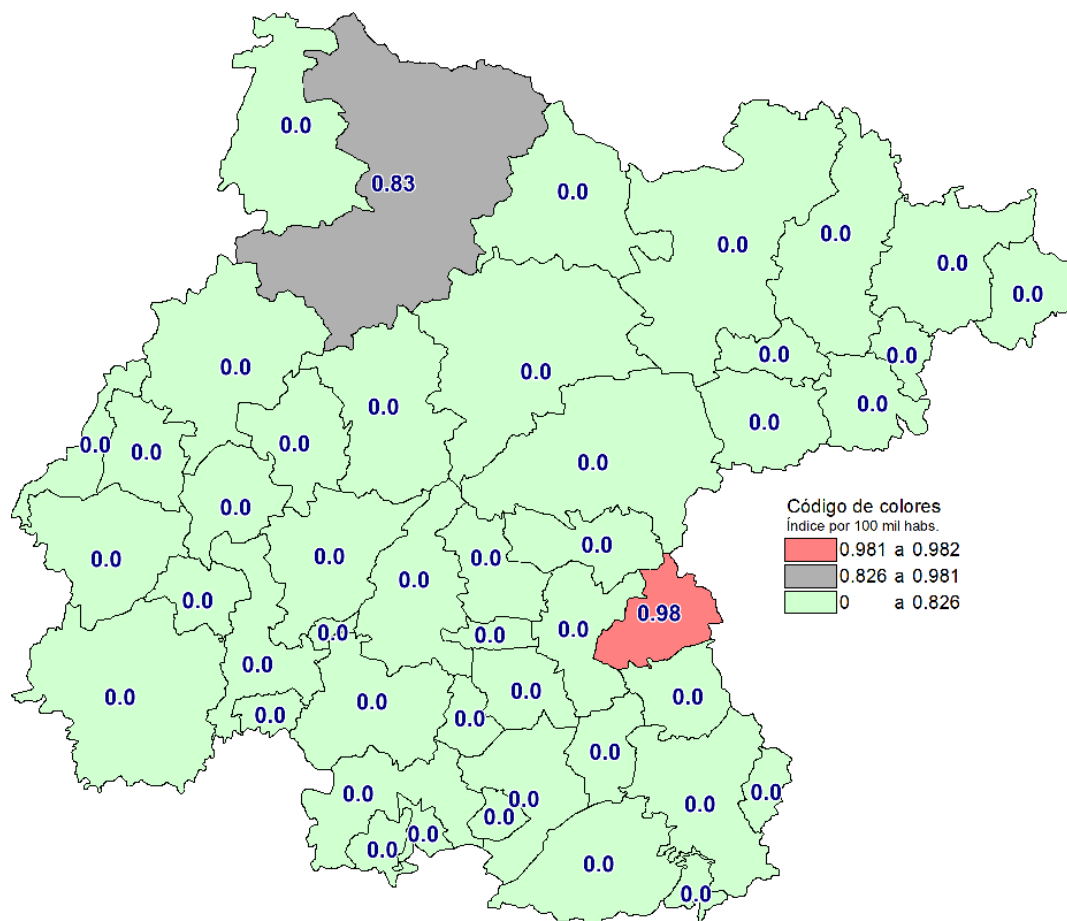


Robo a transeúnte

Posición	Municipio	Incidencia	Índice (por 100 mil hab.)	Posición	Municipio	Incidencia	Índice (por 100 mil hab.)
1	JARAL DEL PROGRESO	3	7.08	24	SANTA CRUZ DE JUVENTINO	0	0.00
2	GUANAJUATO	10	4.92	25	XICHÚ	0	0.00
3	SAN JOSÉ ITURBIDE	3	3.49	26	TARIMORO	0	0.00
4	SILAO	7	3.39	27	YURIRIA	0	0.00
5	VILLAGRÁN	2	3.11	28	VICTORIA	0	0.00
6	IRAPUATO	15	2.39	29	MANUEL DOBLADO	0	0.00
7	SALAMANCA	6	1.99	30	APASEO EL GRANDE	0	0.00
8	APASEO EL ALTO	1	1.36	31	PURÍSIMA DEL RINCÓN	0	0.00
9	VALLE DE SANTIAGO	2	1.27	32	SANTA CATARINA	0	0.00
10	PÉNJAMO	2	1.23	33	ROMITA	0	0.00
11	DOLORES HIDALGO CIN	2	1.22	34	SANTIAGO MARAVATIO	0	0.00
12	COMONFORT	1	1.12	35	JERÉCUARO	0	0.00
13	CELAYA	6	1.10	36	TARANDACUJO	0	0.00
14	SAN MIGUEL DE ALLENDE	2	1.06	37	DOCTOR MORA	0	0.00
15	SALVATIERRA	1	0.91	38	TIERRA BLANCA	0	0.00
16	ACÁMBARO	1	0.82	39	SAN DIEGO DE LA UNIÓN	0	0.00
17	SAN FRANCISCO DEL RINCÓN	1	0.78	40	CORTAZAR	0	0.00
18	SAN LUIS DE LA PAZ	1	0.77	41	SAN FELIPE	0	0.00
19	LEÓN	2	0.12	42	CUERÁMARO	0	0.00
20	CORONEO	0	0.00	43	ATARJEJA	0	0.00
21	MOROLEÓN	0	0.00	44	HUANÍMARO	0	0.00
22	URIANGATO	0	0.00	45	ABASOLO	0	0.00
23	OCAMPO	0	0.00	46	PUEBLO NUEVO	0	0.00

Fuente: Secretariado Ejecutivo del Sistema Nacional de Seguridad Pública.

ROBO A TRANSPORTISTA

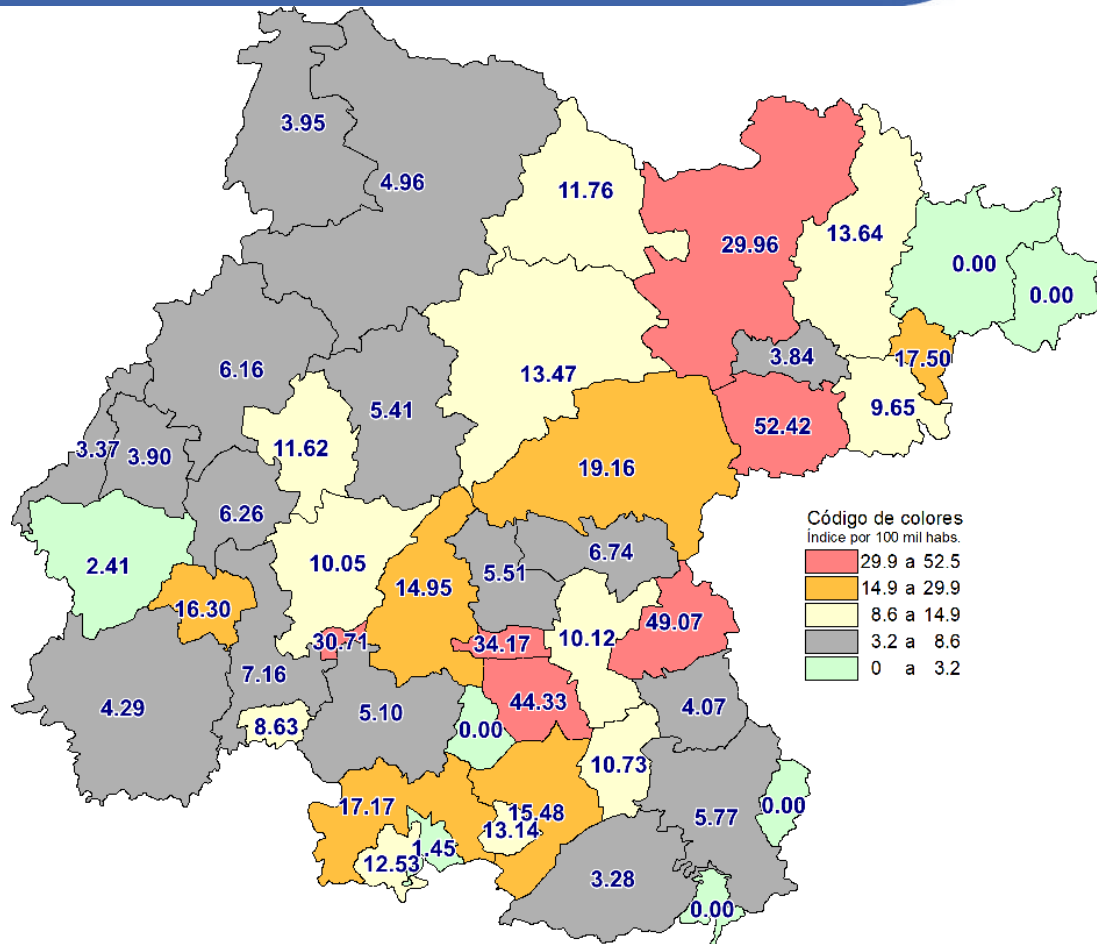


Robo a transportista

Posición	Municipio	Incidencia	Índice (por 100 mil hab.)	Posición	Municipio	Incidencia	Índice (por 100 mil hab.)
1	APASEO EL GRANDE	1	0.98	24	GUANAJUATO	0	0.00
2	SAN FELIPE	1	0.83	25	SALVATIERRA	0	0.00
3	SANTIAGO MARAVATIO	0	0.00	26	SAN DIEGO DE LA UNIÓN	0	0.00
4	SALAMANCA	0	0.00	27	SAN FRANCISCO DEL RINCÓN	0	0.00
5	VILLAGRÁN	0	0.00	28	HUANÍMARO	0	0.00
6	ACÁMBARO	0	0.00	29	SAN JOSÉ ITURBIDE	0	0.00
7	SAN LUIS DE LA PAZ	0	0.00	30	IRAPUATO	0	0.00
8	ATARJEIA	0	0.00	31	SAN MIGUEL DE ALLENDE	0	0.00
9	TIERRA BLANCA	0	0.00	32	JARAL DEL PROGRESO	0	0.00
10	CELAYA	0	0.00	33	SANTA CRUZ DE JUVENTINO	0	0.00
11	PURÍSIMA DEL RINCÓN	0	0.00	34	JERÉCUARO	0	0.00
12	COMONFORT	0	0.00	35	SILAO	0	0.00
13	APASEO EL ALTO	0	0.00	36	LEÓN	0	0.00
14	CORONEO	0	0.00	37	TARIMORO	0	0.00
15	SANTA CATARINA	0	0.00	38	MANUEL DOBLADO	0	0.00
16	CORTAZAR	0	0.00	39	URIANGATO	0	0.00
17	TARANDACUAO	0	0.00	40	MOROLEÓN	0	0.00
18	CUERÁMARO	0	0.00	41	VICTORIA	0	0.00
19	VALLE DE SANTIAGO	0	0.00	42	OCAMPO	0	0.00
20	DOCTOR MORA	0	0.00	43	XICHÚ	0	0.00
21	YURIRIA	0	0.00	44	PÉNJAMO	0	0.00
22	DOLORES HIDALGO CIN	0	0.00	45	ABASOLO	0	0.00
23	ROMITA	0	0.00	46	PUEBLO NUEVO	0	0.00

Fuente: Secretariado Ejecutivo del Sistema Nacional de Seguridad Pública.

ROBO DE VEHÍCULO

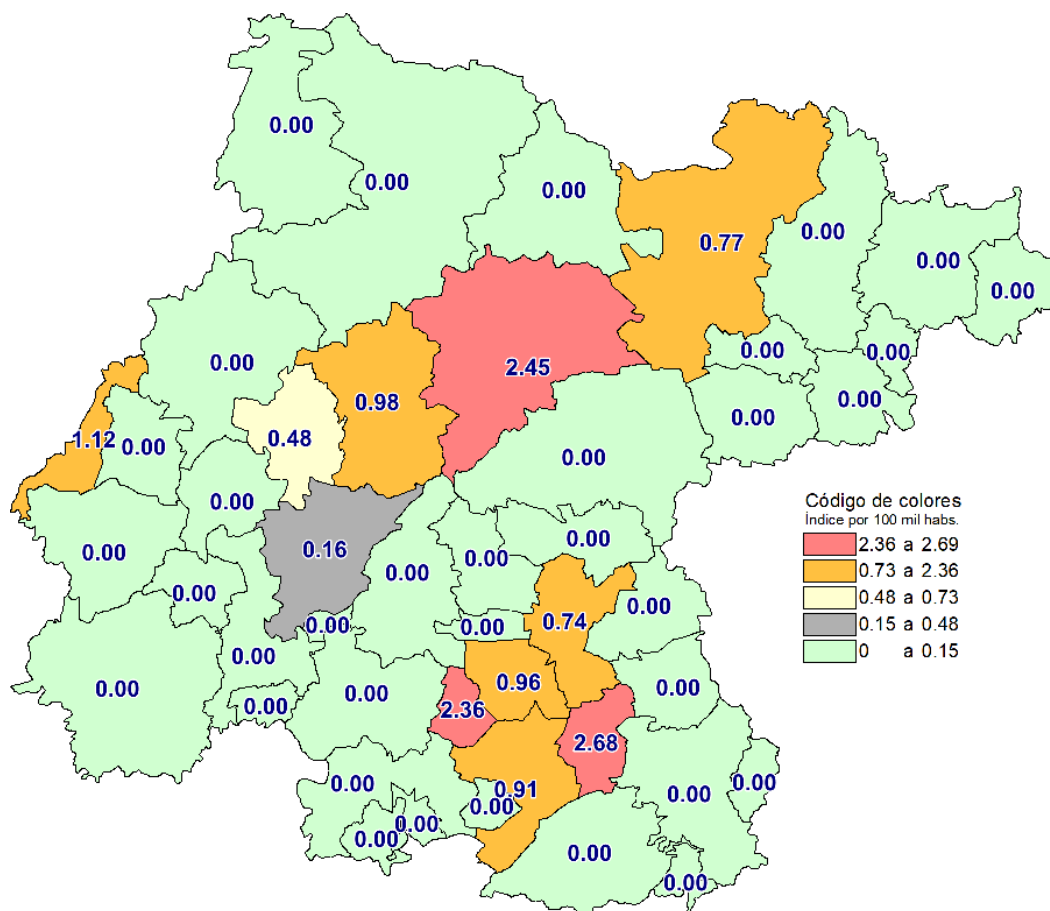


Robo de vehículo

Posición	Municipio	Incidencia	Índice (por 100 mil hab.)	Posición	Municipio	Incidencia	Índice (por 100 mil hab.)
1	SAN JOSÉ ITURBIDE	45	52.42	24	ABASOLO	7	7.16
2	APASEO EL GRANDE	50	49.07	25	COMONFORT	6	6.74
3	CORTAZAR	46	44.33	26	ROMITA	4	6.26
4	VILLAGRÁN	22	34.17	27	LEÓN	106	6.16
5	PUEBLO NUEVO	4	30.71	28	JERÉCUARO	3	5.77
6	SAN LUIS DE LA PAZ	39	29.96	29	SANTA CRUZ DE JUVENTINO	5	5.51
7	SAN MIGUEL DE ALLENDE	36	19.16	30	GUANAJUATO	11	5.41
8	SANTA CATARINA	1	17.50	31	VALLE DE SANTIAGO	8	5.10
9	YURIRIA	13	17.17	32	SAN FELIPE	6	4.96
10	CUERÁMARO	5	16.30	33	PÉNJAMO	7	4.29
11	SALVATIERRA	17	15.48	34	APASEO EL ALTO	3	4.07
12	SALAMANCA	45	14.95	35	OCAMPO	1	3.95
13	VICTORIA	3	13.64	36	SAN FRANCISCO DEL RINCÓN	5	3.90
14	DÓLORES HIDALGO CIN	22	13.47	37	DOCTOR MORA	1	3.84
15	SANTIAGO MARAVATIO	1	13.14	38	PURÍSIMA DEL RINCÓN	3	3.37
16	MOROLEÓN	7	12.53	39	ACÁMBARO	4	3.28
17	SAN DIEGO DE LA UNIÓN	5	11.76	40	MANUEL DOBLADO	1	2.41
18	SILAO	24	11.62	41	URIANGATO	1	1.45
19	TARIMORO	4	10.73	42	XICHÚ	0	0.00
20	CELAYA	55	10.12	43	ATARJEJA	0	0.00
21	IRAPUATO	63	10.05	44	TARANDACUAJO	0	0.00
22	TIERRA BLANCA	2	9.65	45	CORONEO	0	0.00
23	HUANÍMARO	2	8.63	46	JARAL DEL PROGRESO	0	0.00

Fuente: Secretariado Ejecutivo del Sistema Nacional de Seguridad Pública.

ROBO DE GANADO

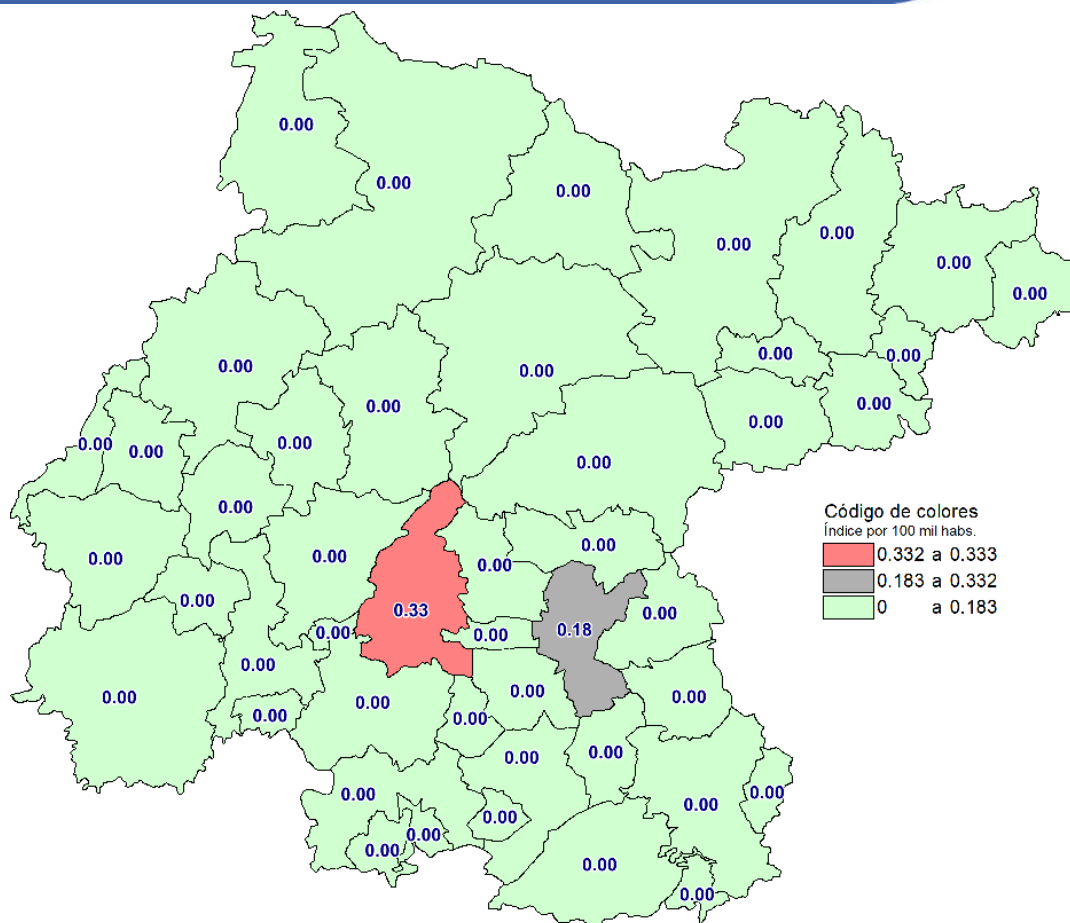


Robo de ganado

Posición	Municipio	Incidencia	Índice (por 100 mil hab.)	Posición	Municipio	Incidencia	Índice (por 100 mil hab.)
1	TARIMORO	1	2.68	24	SAN JOSÉ ITURBIDE	0	0.00
2	DOLORES HIDALGO CIN	4	2.45	25	CORONEO	0	0.00
3	JARAL DEL PROGRESO	1	2.36	26	SANTA CRUZ DE JUVENTINO	0	0.00
4	PURÍSIMA DEL RINCÓN	1	1.12	27	SAN FELIPE	0	0.00
5	GUANAJUATO	2	0.98	28	ATARJEA	0	0.00
6	CORTAZAR	1	0.96	29	TIERRA BLANCA	0	0.00
7	SALVATIERRA	1	0.91	30	APASEO EL GRANDE	0	0.00
8	SAN LUIS DE LA PAZ	1	0.77	31	SAN MIGUEL DE ALLENDE	0	0.00
9	CELAYA	4	0.74	32	SANTA CATARINA	0	0.00
10	SILAO	1	0.48	33	JERÉCUARO	0	0.00
11	IRAPUATO	1	0.16	34	SANTIAGO MARAVATIO	0	0.00
12	SAN DIEGO DE LA UNIÓN	0	0.00	35	LEÓN	0	0.00
13	COMONFORT	0	0.00	36	ACÁMBARO	0	0.00
14	APASEO EL ALTO	0	0.00	37	TARANDACUAO	0	0.00
15	CUERÁMARO	0	0.00	38	MANUEL DOBLADO	0	0.00
16	SALAMANCA	0	0.00	39	URIANGATO	0	0.00
17	HUANÍMARO	0	0.00	40	MOROLEÓN	0	0.00
18	DOCTOR MORA	0	0.00	41	VICTORIA	0	0.00
19	VALLE DE SANTIAGO	0	0.00	42	OCAMPO	0	0.00
20	VILLAGRÁN	0	0.00	43	XICHÚ	0	0.00
21	YURIRIA	0	0.00	44	PÉNJAMO	0	0.00
22	SAN FRANCISCO DEL RINCÓN	0	0.00	45	ABASOLO	0	0.00
23	ROMITA	0	0.00	46	PUEBLO NUEVO	0	0.00

Fuente: Secretariado Ejecutivo del Sistema Nacional de Seguridad Pública.

SECUESTRO

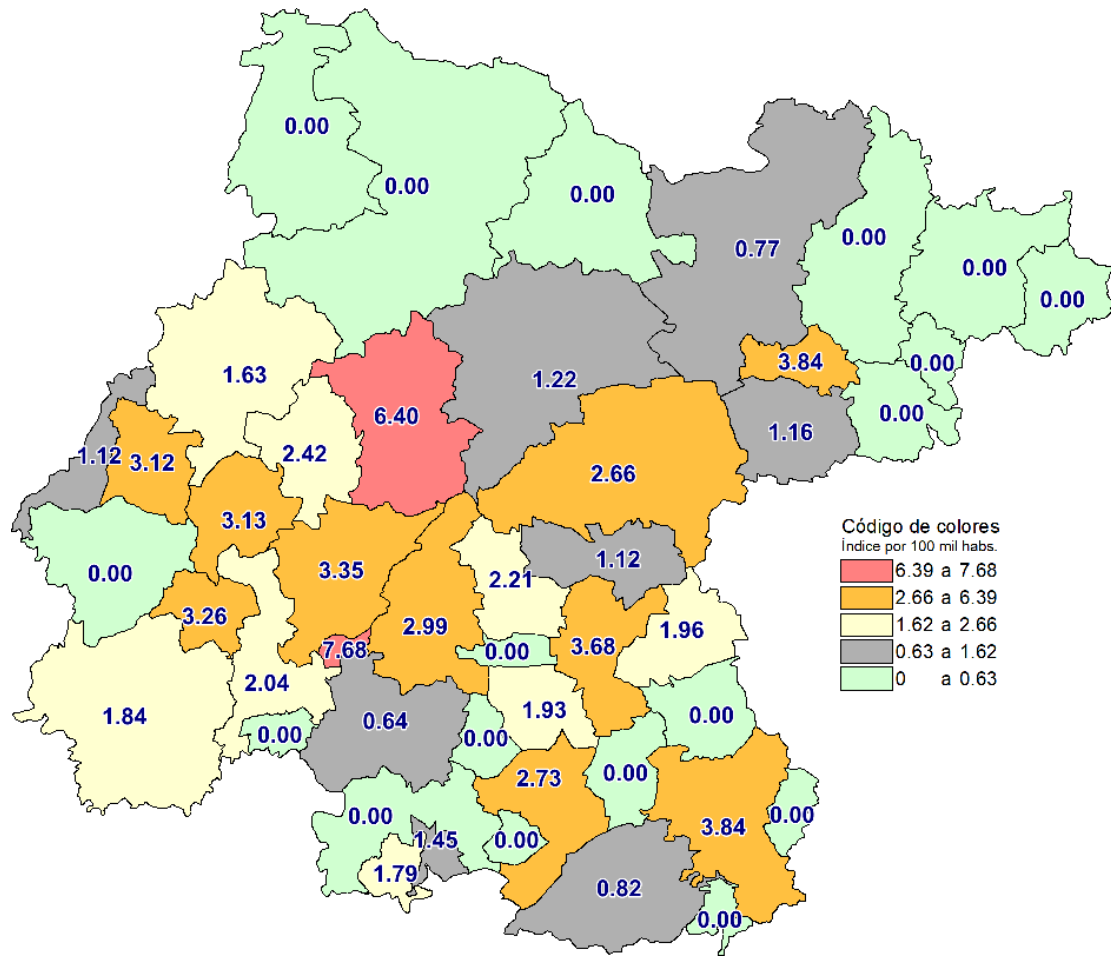


Secuestro

Posición	Municipio	Incidencia	Índice (por 100 mil hab.)	Posición	Municipio	Incidencia	Índice (por 100 mil hab.)
1	SALAMANCA	1	0.33	24	DOLORES HIDALGO CIN	0	0.00
2	CELAYA	1	0.18	25	SALVATIERRA	0	0.00
3	TIERRA BLANCA	0	0.00	26	GUANAJUATO	0	0.00
4	SAN LUIS DE LA PAZ	0	0.00	27	SAN FELIPE	0	0.00
5	PURÍSIMA DEL RINCÓN	0	0.00	28	HUANIMARO	0	0.00
6	APASEO EL GRANDE	0	0.00	29	SAN JOSÉ ITURBIDE	0	0.00
7	SANTIAGO MARAVATIO	0	0.00	30	IRAPUATO	0	0.00
8	ATARJEA	0	0.00	31	SAN MIGUEL DE ALLENDE	0	0.00
9	VILLAGRÁN	0	0.00	32	JARAL DEL PROGRESO	0	0.00
10	ACÁMBARO	0	0.00	33	SANTA CRUZ DE JUVENTINO	0	0.00
11	APASEO EL ALTO	0	0.00	34	JERÉCUARO	0	0.00
12	SAN DIEGO DE LA UNIÓN	0	0.00	35	SILAO	0	0.00
13	SAN FRANCISCO DEL RINCÓN	0	0.00	36	LEÓN	0	0.00
14	COMONFORT	0	0.00	37	TARIMORO	0	0.00
15	SANTA CATARINA	0	0.00	38	MANUEL DOBLADO	0	0.00
16	CORONEO	0	0.00	39	URIANGATO	0	0.00
17	TARANDACUJO	0	0.00	40	MOROLEÓN	0	0.00
18	CORTAZAR	0	0.00	41	VICTORIA	0	0.00
19	VALLE DE SANTIAGO	0	0.00	42	OCAMPO	0	0.00
20	CUERÁMARO	0	0.00	43	XICHÚ	0	0.00
21	YURIRIA	0	0.00	44	PÉNJAMO	0	0.00
22	DOCTOR MORA	0	0.00	45	ABASOLO	0	0.00
23	ROMITA	0	0.00	46	PUEBLO NUEVO	0	0.00

Fuente: Secretariado Ejecutivo del Sistema Nacional de Seguridad Pública.

VIOLACIÓN



Violación

Posición	Municipio	Incidencia	Índice (por 100 mil hab.)	Posición	Municipio	Incidencia	Índice (por 100 mil hab.)
1	PUEBLO NUEVO	1	7.68	24	PURÍSIMA DEL RINCÓN	1	1.12
2	GUANAJUATO	13	6.40	25	COMONFORT	1	1.12
3	JERÉCUARO	2	3.84	26	ACÁMBARO	1	0.82
4	DOCTOR MORA	1	3.84	27	SAN LUIS DE LA PAZ	1	0.77
5	CELAYA	20	3.68	28	VALLE DE SANTIAGO	1	0.64
6	IRAPUATO	21	3.35	29	SANTIAGO MARAVATIO	0	0.00
7	CUERÁMARO	1	3.26	30	SAN FELIPE	0	0.00
8	ROMITA	2	3.13	31	TARANDACUAO	0	0.00
9	SAN FRANCISCO DEL RINCÓN	4	3.12	32	MANUEL DOBLADO	0	0.00
10	SALAMANCA	9	2.99	33	YURIRIA	0	0.00
11	SALVATIERRA	3	2.73	34	ATARJEA	0	0.00
12	SAN MIGUEL DE ALLENDE	5	2.66	35	APASEO EL ALTO	0	0.00
13	SILAO	5	2.42	36	CORONEO	0	0.00
14	SANTA CRUZ DE JUVENTINO	2	2.21	37	TARIMORO	0	0.00
15	ABASOLO	2	2.04	38	TIERRA BLANCA	0	0.00
16	APASEO EL GRANDE	2	1.96	39	SAN DIEGO DE LA UNIÓN	0	0.00
17	CORTAZAR	2	1.93	40	VILLAGRÁN	0	0.00
18	PÉNJAMO	3	1.84	41	VICTORIA	0	0.00
19	MOROLEÓN	1	1.79	42	OCAMPO	0	0.00
20	LEÓN	28	1.63	43	XICHÚ	0	0.00
21	URIANGATO	1	1.45	44	SANTA CATARINA	0	0.00
22	DOLORES HIDALGO CIN	2	1.22	45	JARAL DEL PROGRESO	0	0.00
23	SAN JOSÉ ITURBIDE	1	1.16	46	HUANÍMARO	0	0.00

Fuente: Secretariado Ejecutivo del Sistema Nacional de Seguridad Pública.