



Secretaría
de Seguridad
Pública

REPORTE DE INCIDENCIAS

ÍNDICES MUNICIPALES

A ENERO DE 2023

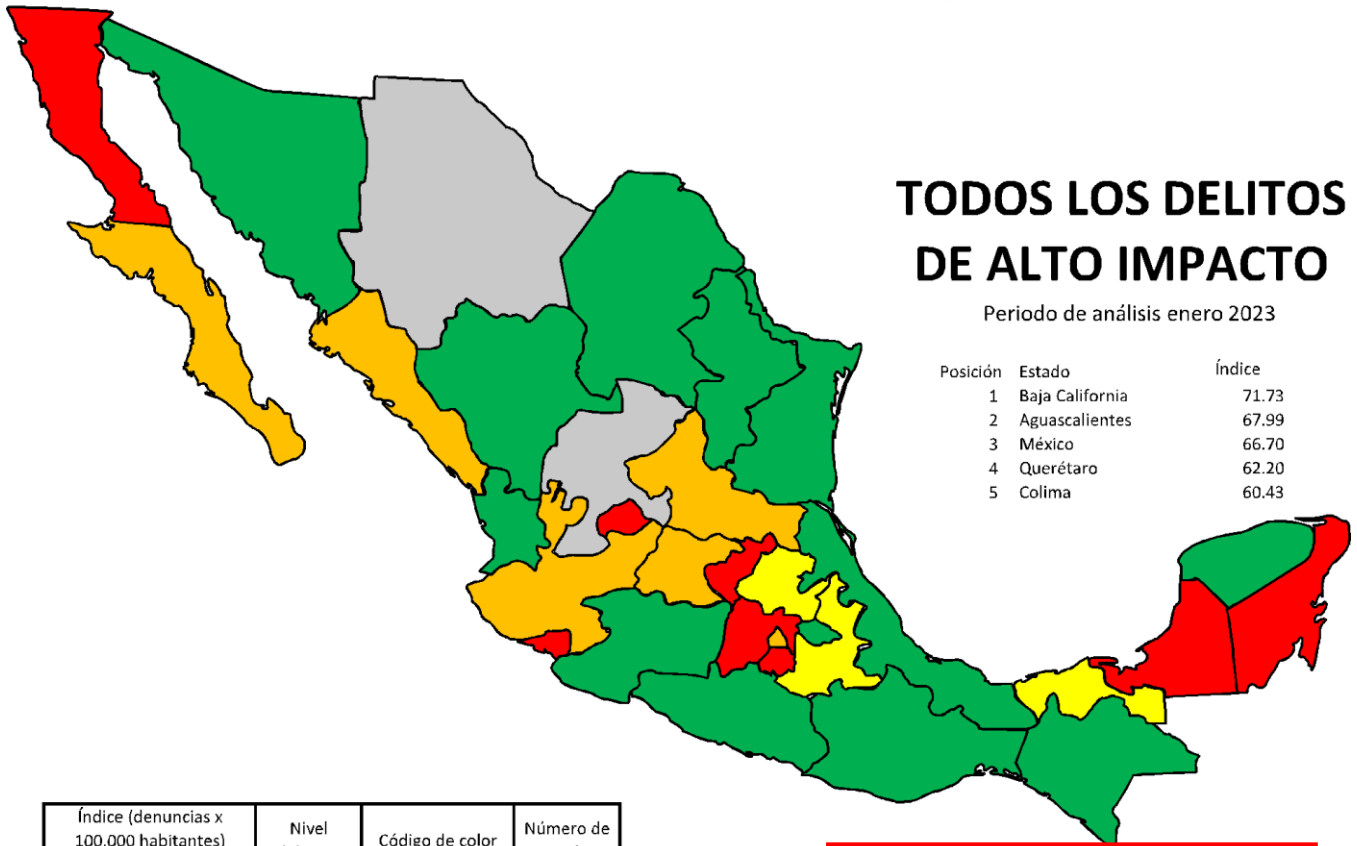


DELITOS DE ALTO IMPACTO

MAPA NACIONAL



Secretaría de Seguridad Pública



TODOS LOS DELITOS DE ALTO IMPACTO

Periodo de análisis enero 2023

Posición	Estado	Índice
1	Baja California	71.73
2	Aguascalientes	67.99
3	México	66.70
4	Querétaro	62.20
5	Colima	60.43

Índice (denuncias x 100,000 habitantes)		Nivel delictivo	Código de color	Número de Estados
Desde	Hasta			
2.6	29.6	Muy bajo		13
29.6	33.9	Bajo		2
33.9	38.3	Medio		3
38.3	42.7	Alto		6
42.7	71.7	Muy Alto		8

Guanajuato ocupa el lugar 13 por índice, en el contexto nacional

con una incidencia de 2,509

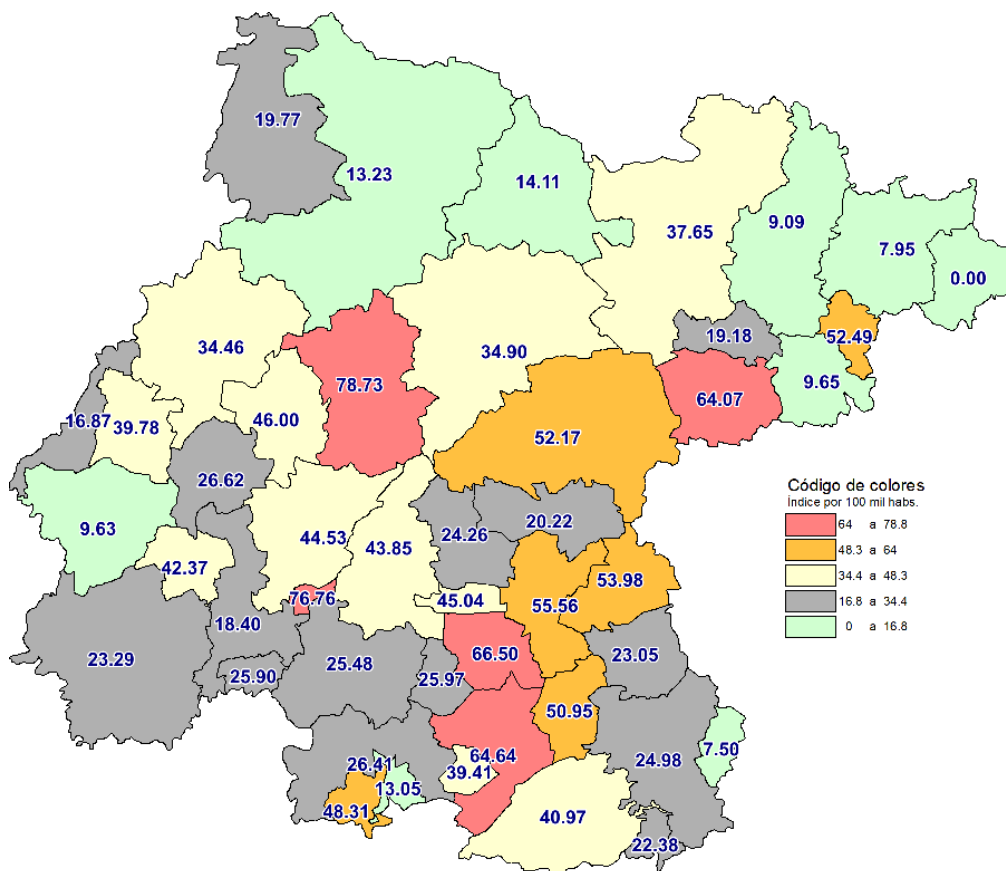
con un índice de 39.33

Fuente: SESNSP

*Índices calculados con base en la estimación de población de CONAPO para medio año de 2023.

ÍNDICE DE DELITOS DE ALTO IMPACTO

ÍNDICE DE DELITOS DE ALTO IMPACTO



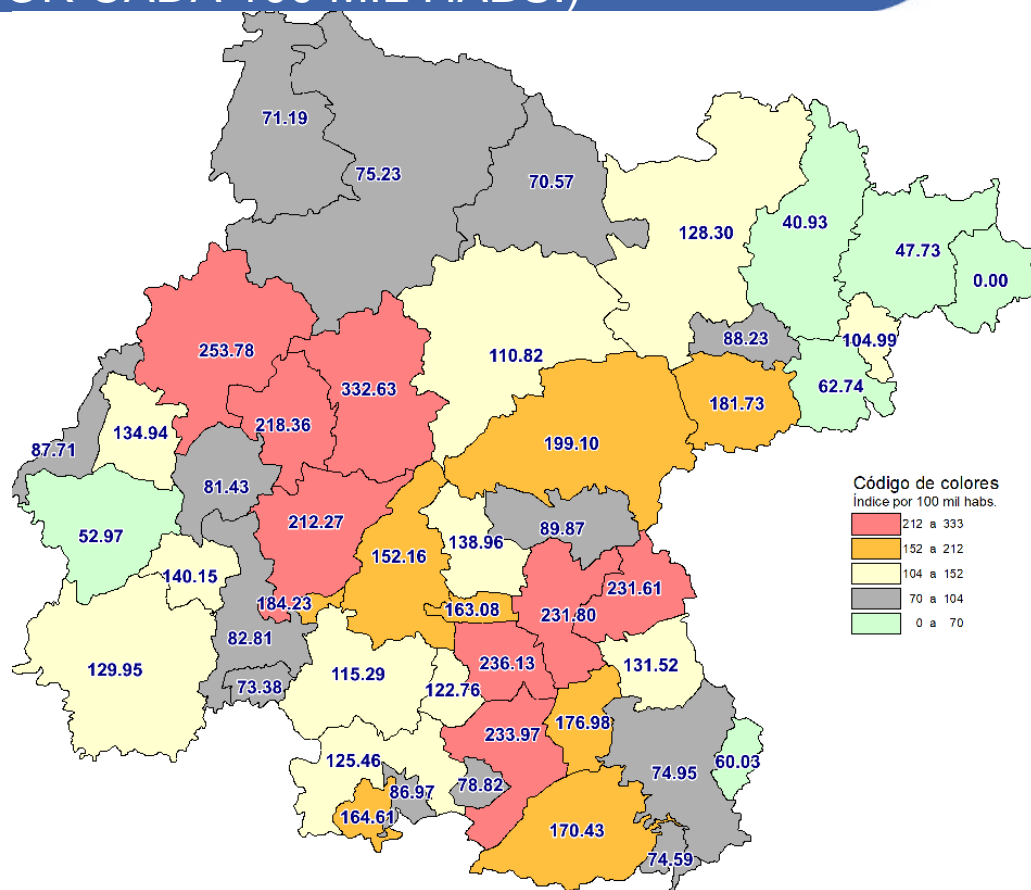
DAI

Posición	Municipio	Índice (por 100 mil hab.)	Posición	Municipio	Índice (por 100 mil hab.)
1	GUANAJUATO	78.73	24	YURIRÍA	26.41
2	PUEBLO NUEVO	76.76	25	JARAL DEL PROGRESO	25.97
3	CORTAZAR	66.50	26	HUANÍMARO	25.90
4	SALVATIERRA	64.64	27	VALLE DE SANTIAGO	25.48
5	SAN JOSÉ ITURBIDE	64.07	28	JERÉCUARO	24.98
6	CELAYA	55.56	29	SANTA CRUZ DE JUVENTINO ROSA	24.26
7	APASEO EL GRANDE	53.98	30	PÉNJAMO	23.29
8	SANTA CATARINA	52.49	31	APASEO EL ALTO	23.05
9	SAN MIGUEL DE ALLENDE	52.17	32	TARANDACUAO	22.38
10	TARIMORO	50.95	33	COMONFORT	20.22
11	MOROLEÓN	48.31	34	OCAMPO	19.77
12	SILAO	46.00	35	DOCTOR MORA	19.18
13	VILLAGRÁN	45.04	36	ABASOLO	18.40
14	IRAPUATO	44.53	37	PURÍSIMA DEL RINCÓN	16.87
15	SALAMANCA	43.85	38	SAN DIEGO DE LA UNIÓN	14.11
16	CUERÁMARO	42.37	39	SAN FELIPE	13.23
17	ACÁMBARO	40.97	40	URIANGATO	13.05
18	SAN FRANCISCO DEL RINCÓN	39.78	41	TIERRA BLANCA	9.65
19	SANTIAGO MARAVATIO	39.41	42	MANUEL DOBLADO	9.63
20	SAN LUIS DE LA PAZ	37.65	43	VICTORIA	9.09
21	DOLORES HIDALGO CIN	34.90	44	XICHÚ	7.95
22	LEÓN	34.46	45	CORONEO	7.50
23	ROMITA	26.62	46	ATARJEA	0.00



ÍNDICE DE DELITOS DEL FUERO COMÚN Y HOMICIDIO DOLOSO

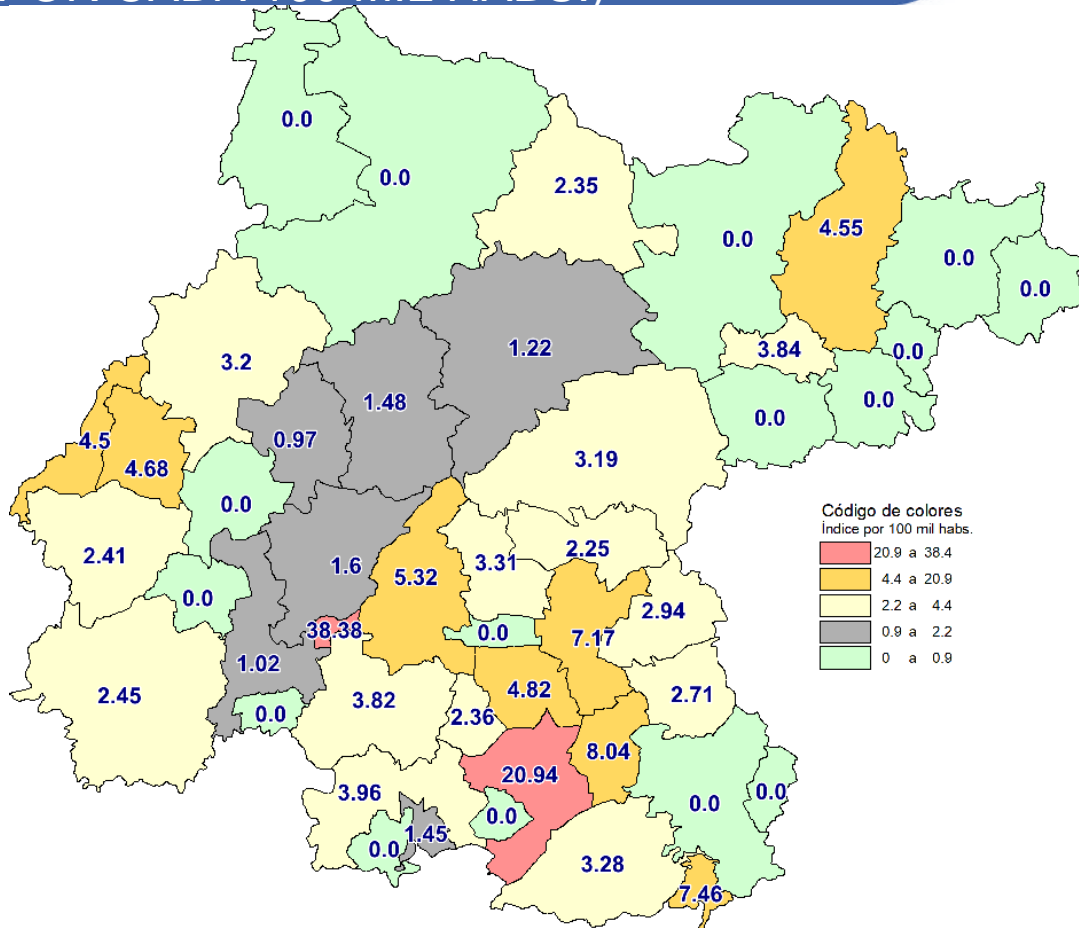
ÍNDICE DELICTIVO (POR CADA 100 MIL HABS.)



Índice delictivo

Posición	Municipio	Índice (por 100 mil habs.)	Posición	Municipio	Índice (por 100 mil habs.)
1	GUANAJUATO	332.63	24	JARAL DEL PROGRESO	122.76
2	LEÓN	253.78	25	VALLE DE SANTIAGO	115.29
3	CORTAZAR	236.13	26	DOLORES HIDALGO CIN	110.82
4	SALVATIERRA	233.97	27	SANTA CATARINA	104.99
5	CELAYA	231.80	28	COMONFORT	89.87
6	APASEO EL GRANDE	231.61	29	DOCTOR MORA	88.23
7	SILAO	218.36	30	PURÍSIMA DEL RINCÓN	87.71
8	IRAPUATO	212.27	31	URIANGATO	86.97
9	SAN MIGUEL DE ALLENDE	199.10	32	ABASOLO	82.81
10	PUEBLO NUEVO	184.23	33	ROMITA	81.43
11	SAN JOSÉ ITURBIDE	181.73	34	SANTIAGO MARAVATIO	78.82
12	TARIMORO	176.98	35	SAN FELIPE	75.23
13	ACÁMBARO	170.43	36	JERÉCUARO	74.95
14	MOROLEÓN	164.61	37	TARANDACUAO	74.59
15	VILLAGRÁN	163.08	38	HUANÍMARO	73.38
16	SALAMANCA	152.16	39	OCAMPO	71.19
17	CUERÁMARO	140.15	40	SAN DIEGO DE LA UNIÓN	70.57
18	SANTA CRUZ DE JUVENTINO ROSA	138.96	41	TIERRA BLANCA	62.74
19	SAN FRANCISCO DEL RINCÓN	134.94	42	CORONEO	60.03
20	APASEO EL ALTO	131.52	43	MANUEL DOBLADO	52.97
21	PÉNJAMO	129.95	44	XICHÚ	47.73
22	SAN LUIS DE LA PAZ	128.30	45	VICTORIA	40.93
23	YURIRIA	125.46	46	ATARJEA	0.00

ÍNDICE DE HOMICIDIO DOLOSO (POR CADA 100 MIL HABS.)



Homicidio doloso

Posición	Municipio	Incidencia	Índice (por 100 mil habs.)	Posición	Municipio	Incidencia	Índice (por 100 mil habs.)
1	PUEBLO NUEVO	5	38.38	24	COMONFORT	2	2.25
2	SALVATIERRA	23	20.94	25	IRAPUATO	10	1.60
3	TARIMORO	3	8.04	26	GUANAJUATO	3	1.48
4	TARANDACUAO	1	7.46	27	URIANGATO	1	1.45
5	CELAYA	39	7.17	28	DOLORES HIDALGO CIN	2	1.22
6	SALAMANCA	16	5.32	29	ABASOLO	1	1.02
7	CORTAZAR	5	4.82	30	SILAO	2	0.97
8	SAN FRANCISCO DEL RINCÓN	6	4.68	31	CORONEO	0	0.00
9	VICTORIA	1	4.55	32	SAN FELIPE	0	0.00
10	PURÍSIMA DEL RINCÓN	4	4.50	33	TIERRA BLANCA	0	0.00
11	YURIRIA	3	3.96	34	SAN LUIS DE LA PAZ	0	0.00
12	DOCTOR MORA	1	3.84	35	VILLAGRAN	0	0.00
13	VALLE DE SANTIAGO	6	3.82	36	HUANÍMARO	0	0.00
14	SANTA CRUZ DE JUVENTINO	3	3.31	37	OCAMPO	0	0.00
15	ACÁMBARO	4	3.28	38	XICHÚ	0	0.00
16	LEÓN	55	3.20	39	ROMITA	0	0.00
17	SAN MIGUEL DE ALLENDE	6	3.19	40	JERÉCUARO	0	0.00
18	APASEO EL GRANDE	3	2.94	41	CUERÁMARO	0	0.00
19	APASEO EL ALTO	2	2.71	42	SANTIAGO MARAVATIO	0	0.00
20	PENJAMO	4	2.45	43	SAN JOSÉ ITURBIDE	0	0.00
21	MANUEL DOBLADO	1	2.41	44	ATARJEJA	0	0.00
22	JARAL DEL PROGRESO	1	2.36	45	SANTA CATARINA	0	0.00
23	SAN DIEGO DE LA UNIÓN	1	2.35	46	MOROLEÓN	0	0.00

Fuente: Secretariado Ejecutivo del Sistema Nacional de Seguridad Pública.



Secretaría
de Seguridad
Pública

DELITOS DE ALTO IMPACTO POR MUNICIPIO INCIDENCIA E ÍNDICE

FEMINICIDIO

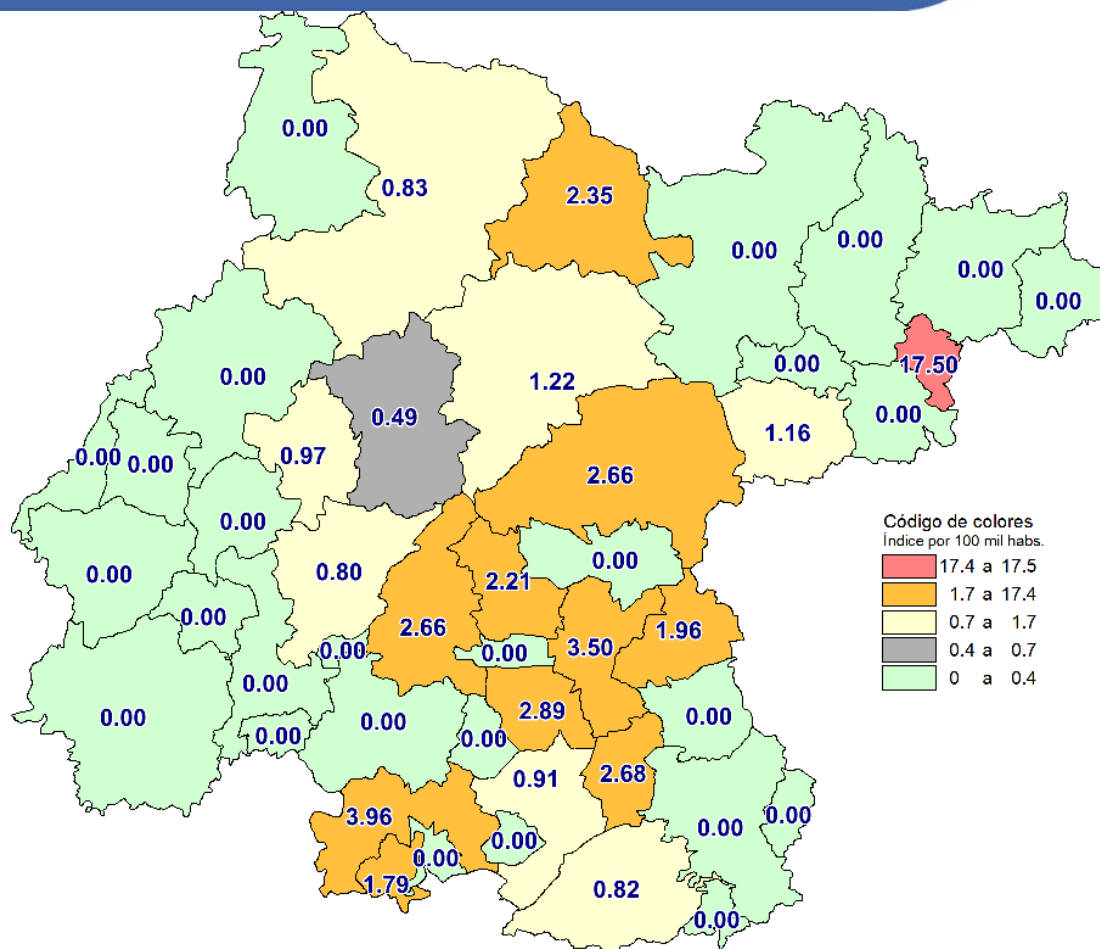


Feminicidio

Posición	Municipio	Incidencia	Índice (por 100 mil hab.)	Posición	Municipio	Incidencia	Índice (por 100 mil hab.)
1	SAN LUIS DE LA PAZ	0	0.00	24	DOLORES HIDALGO CIN	0	0.00
2	PURÍSIMA DEL RINCÓN	0	0.00	25	SALVATIERRA	0	0.00
3	TIERRA BLANCA	0	0.00	26	GUANAJUATO	0	0.00
4	ACÁMBARO	0	0.00	27	SAN FELIPE	0	0.00
5	SAN DIEGO DE LA UNIÓN	0	0.00	28	HUANÍMARO	0	0.00
6	APASEO EL ALTO	0	0.00	29	SAN JOSÉ ITURBIDE	0	0.00
7	SANTIAGO MARAVATIO	0	0.00	30	IRAPUATO	0	0.00
8	APASEO EL GRANDE	0	0.00	31	SAN MIGUEL DE ALLENDE	0	0.00
9	VILLAGRÁN	0	0.00	32	JARAL DEL PROGRESO	0	0.00
10	ATARJEJA	0	0.00	33	SANTA CRUZ DE JUVENTINO	0	0.00
11	SALAMANCA	0	0.00	34	JERÉCUARO	0	0.00
12	CELAYA	0	0.00	35	SILAO	0	0.00
13	SAN FRANCISCO DEL RINCÓN	0	0.00	36	LEÓN	0	0.00
14	COMONFORT	0	0.00	37	TARIMORO	0	0.00
15	SANTA CATARINA	0	0.00	38	MANUEL DOBLADO	0	0.00
16	CORONEO	0	0.00	39	URIANGATO	0	0.00
17	TARANDACUAJO	0	0.00	40	MOROLEÓN	0	0.00
18	CORTAZAR	0	0.00	41	VICTORIA	0	0.00
19	VALLE DE SANTIAGO	0	0.00	42	OCAMPO	0	0.00
20	CUERÁMARO	0	0.00	43	XICHÚ	0	0.00
21	YURIRIA	0	0.00	44	PÉNJAMO	0	0.00
22	DOCTOR MORA	0	0.00	45	ABASOLO	0	0.00
23	ROMITA	0	0.00	46	PUEBLO NUEVO	0	0.00

Fuente: Secretariado Ejecutivo del Sistema Nacional de Seguridad Pública.

EXTORSIÓN

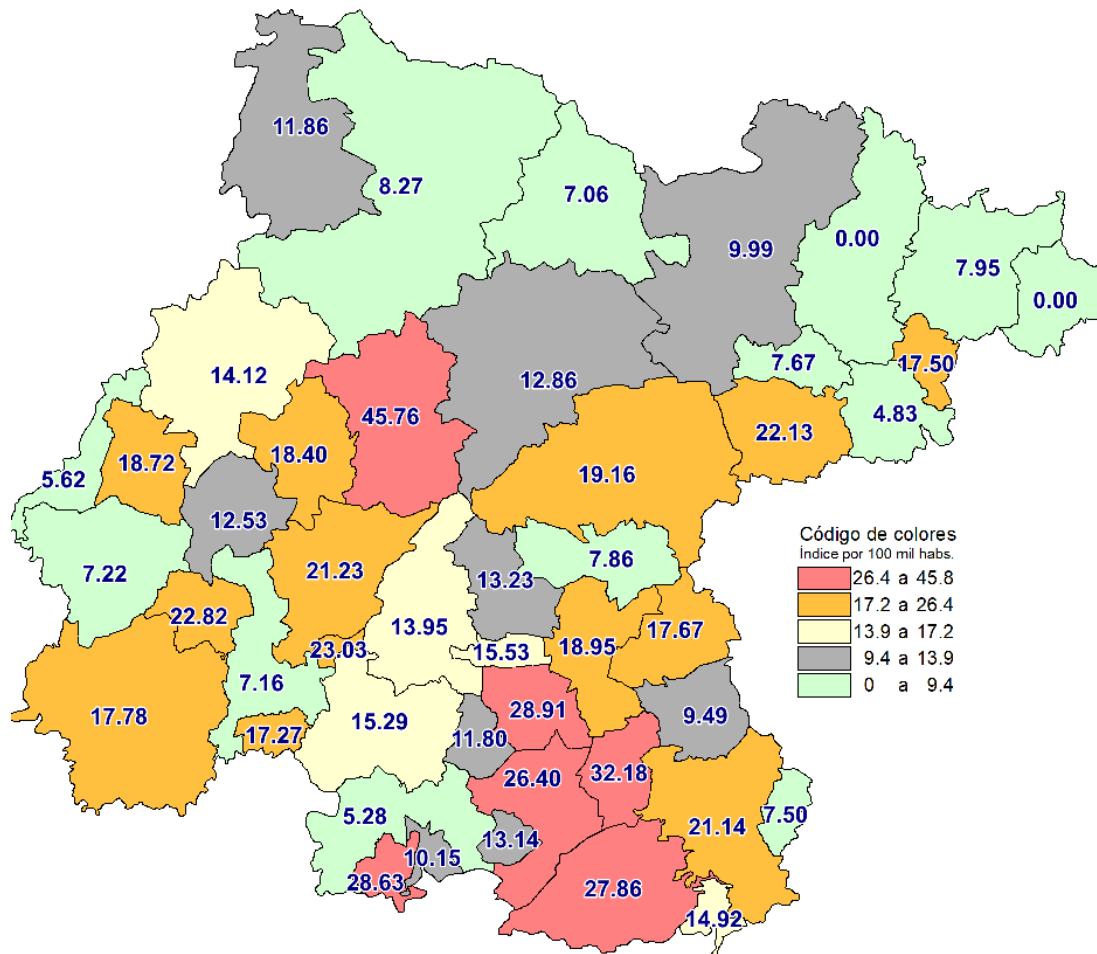


Extorsión

Posición	Municipio	Incidencia	Índice (por 100 mil habs.)	Posición	Municipio	Incidencia	Índice (por 100 mil habs.)
1	SANTA CATARINA	1	17.50	24	HUANÍMARO	0	0.00
2	YURIRIA	3	3.96	25	CORONEO	0	0.00
3	CELAYA	19	3.50	26	COMONFORT	0	0.00
4	CORTAZAR	3	2.89	27	CUERÁMARO	0	0.00
5	TARIMORO	1	2.68	28	SAN FRANCISCO DEL RINCÓN	0	0.00
6	SAN MIGUEL DE ALLENDE	5	2.66	29	SAN LUIS DE LA PAZ	0	0.00
7	SALAMANCA	8	2.66	30	URIANGATO	0	0.00
8	SAN DIEGO DE LA UNIÓN	1	2.35	31	LEÓN	0	0.00
9	SANTA CRUZ DE JUVENTINO	2	2.21	32	DOCTOR MORA	0	0.00
10	APASEO EL GRANDE	2	1.96	33	VILLAGRÁN	0	0.00
11	MOROLEÓN	1	1.79	34	SANTIAGO MARAVATIO	0	0.00
12	DOLORES HIDALGO CIN	2	1.22	35	ATARJEÁ	0	0.00
13	SAN JOSÉ ITURBIDE	1	1.16	36	TARANDACUJO	0	0.00
14	SILAO	2	0.97	37	PURÍSIMA DEL RINCÓN	0	0.00
15	SALVATIERRA	1	0.91	38	TIERRA BLANCA	0	0.00
16	SAN FELIPE	1	0.83	39	ROMITA	0	0.00
17	ACÁMBARO	1	0.82	40	APASEO EL ALTO	0	0.00
18	IRAPUATO	5	0.80	41	VICTORIA	0	0.00
19	GUANAJUATO	1	0.49	42	OCAMPO	0	0.00
20	MANUEL DOBLADO	0	0.00	43	XICHÚ	0	0.00
21	JERÉCUARO	0	0.00	44	PÉNJAMO	0	0.00
22	JARAL DEL PROGRESO	0	0.00	45	ABASOLO	0	0.00
23	VALLE DE SANTIAGO	0	0.00	46	PUEBLO NUEVO	0	0.00

Fuente: Secretariado Ejecutivo del Sistema Nacional de Seguridad Pública.

LESIONES DOLOSAS



Lesiones dolosas

Posición	Municipio	Incidencia	Índice (por 100 mil hab.)	Posición	Municipio	Incidencia	Índice (por 100 mil hab.)
1	GUANAJUATO	93	45.76	24	SALAMANCA	42	13.95
2	TARIMORO	12	32.18	25	SANTA CRUZ DE JUVENTINO	12	13.23
3	CORTAZAR	30	28.91	26	SANTIAGO MARAVATIO	1	13.14
4	MOROLEÓN	16	28.63	27	DOLORES HIDALGO CIN	21	12.86
5	ACÁMBARO	34	27.86	28	ROMITA	8	12.53
6	SALVATIERRA	29	26.40	29	OCAMPO	3	11.86
7	PUEBLO NUEVO	3	23.03	30	JARAL DEL PROGRESO	5	11.80
8	CUERÁMARO	7	22.82	31	URIANGATO	7	10.15
9	SAN JOSÉ ITURBIDE	19	22.13	32	SAN LUIS DE LA PAZ	13	9.99
10	IRAPUATO	133	21.23	33	APASEO EL ALTO	7	9.49
11	JERÉCUARO	11	21.14	34	SAN FELIPE	10	8.27
12	SAN MIGUEL DE ALLENDE	36	19.16	35	XICHÚ	1	7.95
13	CELAYA	103	18.95	36	COMONFORT	7	7.86
14	SAN FRANCISCO DEL RINCÓN	24	18.72	37	DOCTOR MORA	2	7.67
15	SILAO	38	18.40	38	CORONEO	1	7.50
16	PÉNJAMO	29	17.78	39	MANUEL DOBLADO	3	7.22
17	APASEO EL GRANDE	18	17.67	40	ABASOLO	7	7.16
18	SANTA CATARINA	1	17.50	41	SAN DIEGO DE LA UNIÓN	3	7.06
19	HUANÍMARO	4	17.27	42	PURÍSIMA DEL RINCÓN	5	5.62
20	VILLAGRÁN	10	15.53	43	YURIRÍA	4	5.28
21	VALLE DE SANTIAGO	24	15.29	44	TIERRA BLANCA	1	4.83
22	TARANDACUJO	2	14.92	45	VICTORIA	0	0.00
23	LEÓN	243	14.12	46	ATARJEJA	0	0.00

Fuente: Secretariado Ejecutivo del Sistema Nacional de Seguridad Pública.

ROBO A BANCO

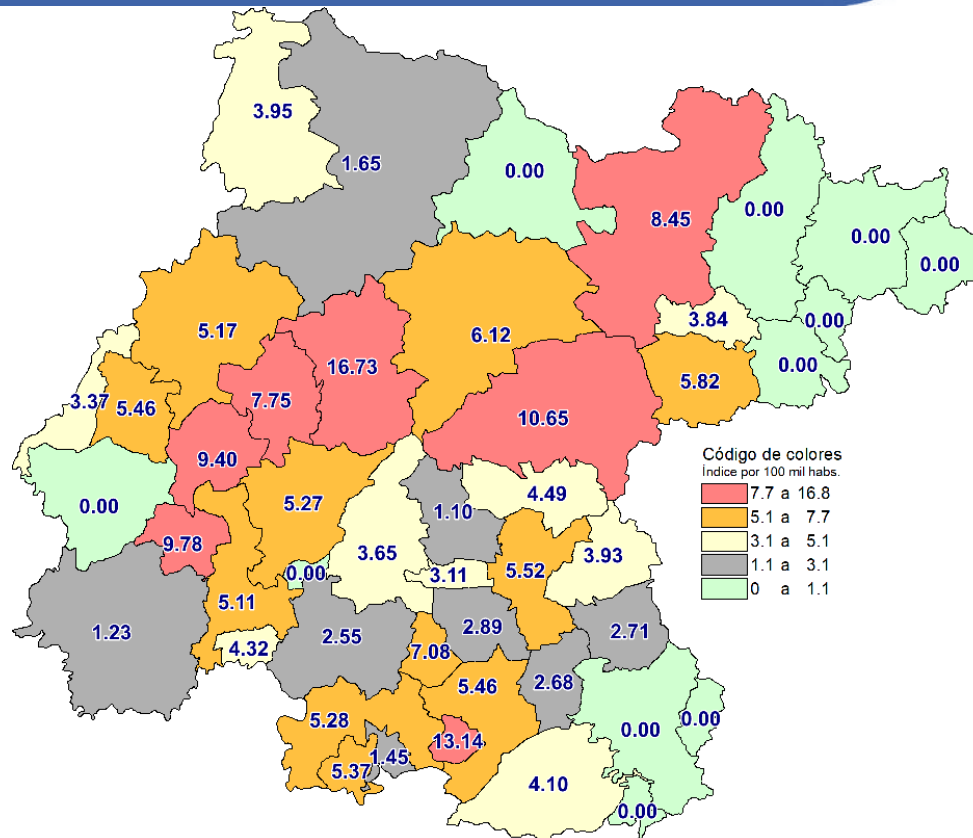


Robo a bancos

Posición	Municipio	Incidencia	Índice (por 100 mil hab.)	Posición	Municipio	Incidencia	Índice (por 100 mil hab.)
1	SAN LUIS DE LA PAZ	0	0.00	24	DOLORES HIDALGO CIN	0	0.00
2	PURÍSIMA DEL RINCÓN	0	0.00	25	SALVATIERRA	0	0.00
3	TIERRA BLANCA	0	0.00	26	GUANAJUATO	0	0.00
4	ACÁMBARO	0	0.00	27	SAN FELIPE	0	0.00
5	SAN DIEGO DE LA UNIÓN	0	0.00	28	HUANÍMARO	0	0.00
6	APASEO EL ALTO	0	0.00	29	SAN JOSÉ ITURBIDE	0	0.00
7	SANTIAGO MARAVATIO	0	0.00	30	IRAPUATO	0	0.00
8	APASEO EL GRANDE	0	0.00	31	SAN MIGUEL DE ALLENDE	0	0.00
9	VILLAGRÁN	0	0.00	32	JARAL DEL PROGRESO	0	0.00
10	ATARJEJA	0	0.00	33	SANTA CRUZ DE JUVENTINO	0	0.00
11	SALAMANCA	0	0.00	34	JERÉCUARO	0	0.00
12	CELAYA	0	0.00	35	SILAO	0	0.00
13	SAN FRANCISCO DEL RINCÓN	0	0.00	36	LEÓN	0	0.00
14	COMONFORT	0	0.00	37	TARIMORO	0	0.00
15	SANTA CATARINA	0	0.00	38	MANUEL DOBLADO	0	0.00
16	CORONEO	0	0.00	39	URIANGATO	0	0.00
17	TARANDACUAO	0	0.00	40	MOROLEÓN	0	0.00
18	CORTAZAR	0	0.00	41	VICTORIA	0	0.00
19	VALLE DE SANTIAGO	0	0.00	42	OCAMPO	0	0.00
20	CUERÁMARO	0	0.00	43	XICHÚ	0	0.00
21	YURIRIA	0	0.00	44	PÉNJAMO	0	0.00
22	DOCTOR MORA	0	0.00	45	ABASOLO	0	0.00
23	ROMITA	0	0.00	46	PUEBLO NUEVO	0	0.00

Fuente: Secretariado Ejecutivo del Sistema Nacional de Seguridad Pública.

ROBO A CASA HABITACIÓN

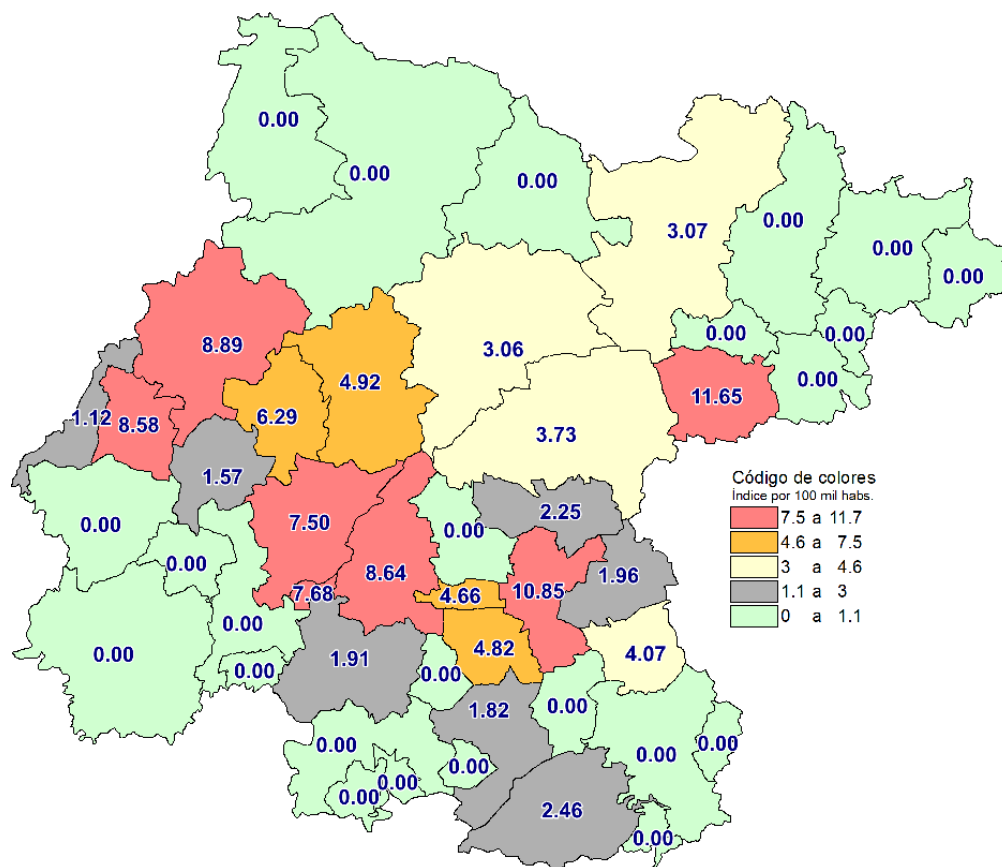


Robo a casa habitación

Posición	Municipio	Incidencia	Índice (por 100 mil hab.)	Posición	Municipio	Incidencia	Índice (por 100 mil hab.)
1	GUANAJUATO	34	16.73	24	DOCTOR MORA	1	3.84
2	SANTIAGO MARAVATIO	1	13.14	25	SALAMANCA	11	3.65
3	SAN MIGUEL DE ALLENDE	20	10.65	26	PURÍSIMA DEL RINCÓN	3	3.37
4	CUERÁMARO	3	9.78	27	VILLAGRÁN	2	3.11
5	ROMITA	6	9.40	28	CORTAZAR	3	2.89
6	SAN LUIS DE LA PAZ	11	8.45	29	APASEO EL ALTO	2	2.71
7	SILAO	16	7.75	30	TARIMORO	1	2.68
8	JARAL DEL PROGRESO	3	7.08	31	VALLE DE SANTIAGO	4	2.55
9	DOLORES HIDALGO CIN	10	6.12	32	SAN FELIPE	2	1.65
10	SAN JOSÉ ITURBIDE	5	5.82	33	URIANGATO	1	1.45
11	CELAYA	30	5.52	34	PÉNJAMO	2	1.23
12	SALVATIERRA	6	5.46	35	SANTA CRUZ DE JUVENTINO	1	1.10
13	SAN FRANCISCO DEL RINCÓN	7	5.46	36	VICTORIA	0	0.00
14	MOROLEÓN	3	5.37	37	MANUEL DOBLADO	0	0.00
15	YURIRIA	4	5.28	38	TIERRA BLANCA	0	0.00
16	IRAPUATO	33	5.27	39	CORONEO	0	0.00
17	LEÓN	89	5.17	40	XICHÚ	0	0.00
18	ABASOLO	5	5.11	41	TARANDACUAO	0	0.00
19	COMONFORT	4	4.49	42	JERÉCUARO	0	0.00
20	HUANÍMARO	1	4.32	43	ATARJEA	0	0.00
21	ACÁMBARO	5	4.10	44	SAN DIEGO DE LA UNIÓN	0	0.00
22	OCAMPO	1	3.95	45	SANTA CATARINA	0	0.00
23	APASEO EL GRANDE	4	3.93	46	PUEBLO NUEVO	0	0.00

Fuente: Secretariado Ejecutivo del Sistema Nacional de Seguridad Pública.

ROBO A NEGOCIO

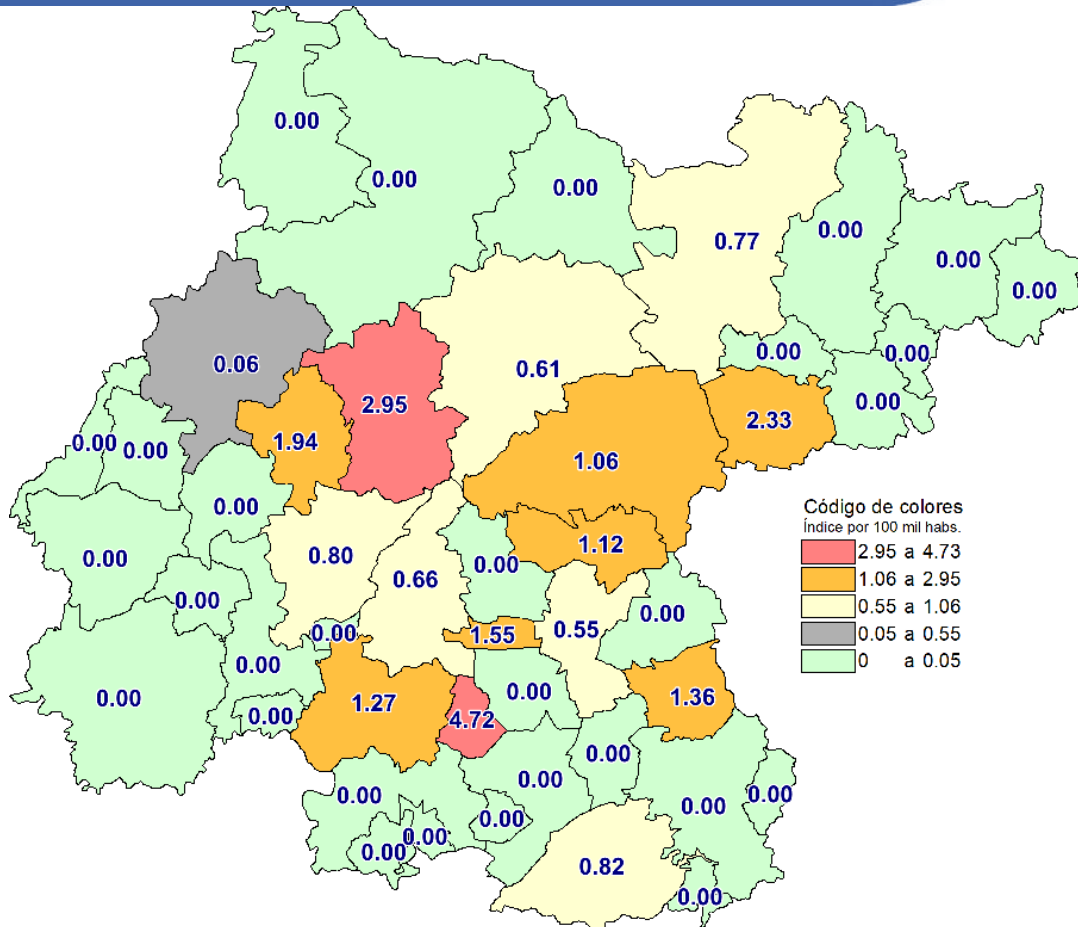


Robo a negocio

Posición	Municipio	Incidencia	Índice (por 100 mil hab.)	Posición	Municipio	Incidencia	Índice (por 100 mil hab.)
1	SAN JOSÉ ITURBIDE	10	11.65	24	ABASOLO	0	0.00
2	CELAYA	59	10.85	25	SANTA CATARINA	0	0.00
3	LEÓN	153	8.89	26	SANTIAGO MARAVATIO	0	0.00
4	SALAMANCA	26	8.64	27	TIERRA BLANCA	0	0.00
5	SAN FRANCISCO DEL RINCÓN	11	8.58	28	MOROLEÓN	0	0.00
6	PUEBLO NUEVO	1	7.68	29	CORONEO	0	0.00
7	IRAPUATO	47	7.50	30	YURIRIA	0	0.00
8	SILAO	13	6.29	31	JARAL DEL PROGRESO	0	0.00
9	GUANAJUATO	10	4.92	32	CUERÁMARO	0	0.00
10	CORTAZAR	5	4.82	33	SANTA CRUZ DE JUVENTINO	0	0.00
11	VILLAGRÁN	3	4.66	34	JERÉCUARO	0	0.00
12	APASEO EL ALTO	3	4.07	35	OCAMPO	0	0.00
13	SAN MIGUEL DE ALLENDE	7	3.73	36	TARANDACUAO	0	0.00
14	SAN LUIS DE LA PAZ	4	3.07	37	TARIMORO	0	0.00
15	DOLORES HIDALGO CIN	5	3.06	38	SAN DIEGO DE LA UNIÓN	0	0.00
16	ACÁMBARO	3	2.46	39	URIANGATO	0	0.00
17	COMONFORT	2	2.25	40	SAN FELIPE	0	0.00
18	APASEO EL GRANDE	2	1.96	41	VICTORIA	0	0.00
19	VALLE DE SANTIAGO	3	1.91	42	ATARJEA	0	0.00
20	SALVATIERRA	2	1.82	43	XICHÚ	0	0.00
21	ROMITA	1	1.57	44	HUANÍMARO	0	0.00
22	PURÍSIMA DEL RINCÓN	1	1.12	45	MANUEL DOBLADO	0	0.00
23	PÉNJAMO	0	0.00	46	DOCTOR MORA	0	0.00

Fuente: Secretariado Ejecutivo del Sistema Nacional de Seguridad Pública.

ROBO A TRANSEÚNTE

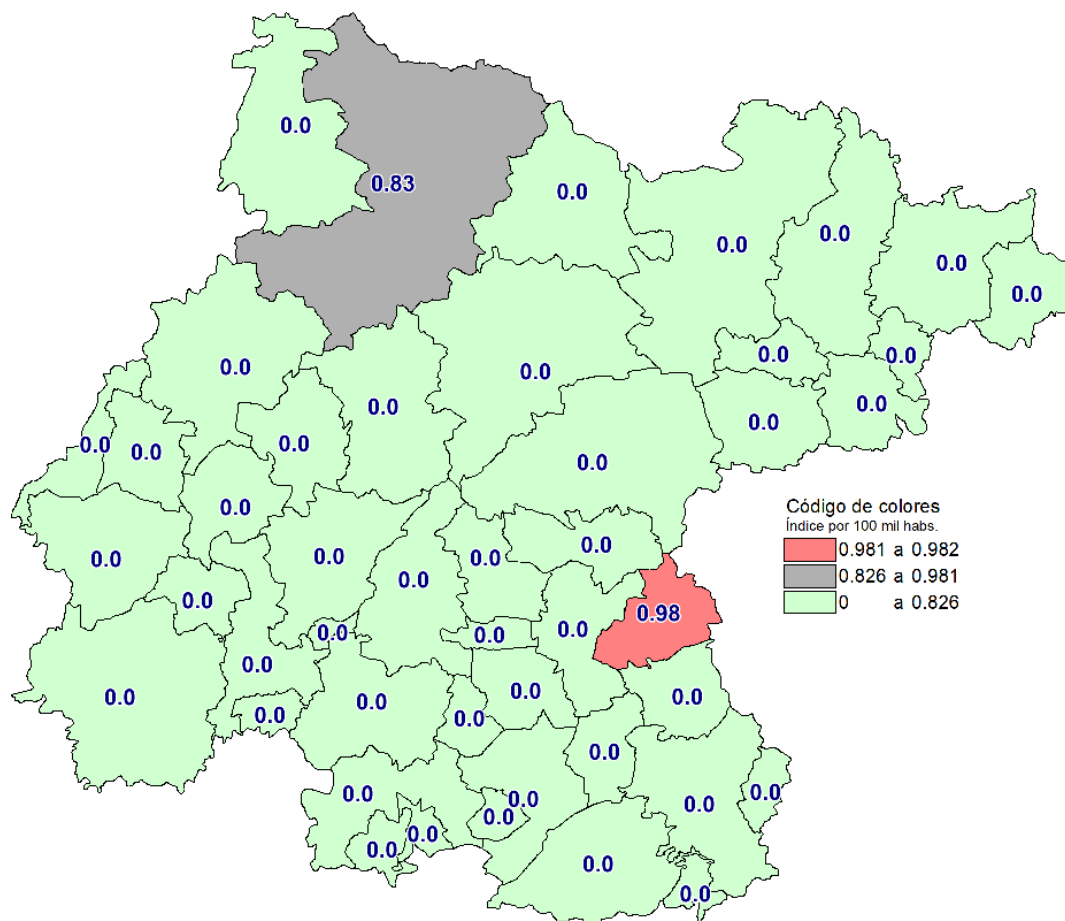


Robo a transeúnte

Posición	Municipio	Incidencia	Índice (por 100 mil hab.)	Posición	Municipio	Incidencia	Índice (por 100 mil hab.)
1	JARAL DEL PROGRESO	2	4.72	24	TIERRA BLANCA	0	0.00
2	GUANAJUATO	6	2.95	25	SALVATIERRA	0	0.00
3	SAN JOSÉ ITURBIDE	2	2.33	26	DOCTOR MORA	0	0.00
4	SILAO	4	1.94	27	SAN FELIPE	0	0.00
5	VILLAGRÁN	1	1.55	28	APASEO EL GRANDE	0	0.00
6	APASEO EL ALTO	1	1.36	29	HUANÍMARO	0	0.00
7	VALLE DE SANTIAGO	2	1.27	30	YURIRIA	0	0.00
8	COMONFORT	1	1.12	31	CORTAZAR	0	0.00
9	SAN MIGUEL DE ALLENDE	2	1.06	32	PURÍSIMA DEL RINCÓN	0	0.00
10	ACÁMBARO	1	0.82	33	SANTA CRUZ DE JUVENTINO	0	0.00
11	IRAPUATO	5	0.80	34	ROMITA	0	0.00
12	SAN LUIS DE LA PAZ	1	0.77	35	JERÉCUARO	0	0.00
13	SALAMANCA	2	0.66	36	ATARJEJA	0	0.00
14	DOLORES HIDALGO CIN	1	0.61	37	TARIMORO	0	0.00
15	CELAYA	3	0.55	38	MANUEL DOBLADO	0	0.00
16	LEÓN	1	0.06	39	URIANGATO	0	0.00
17	CORONEO	0	0.00	40	MOROLEÓN	0	0.00
18	SAN DIEGO DE LA UNIÓN	0	0.00	41	VICTORIA	0	0.00
19	SANTIAGO MARAVATIO	0	0.00	42	OCAMPO	0	0.00
20	CUERÁMARO	0	0.00	43	XICHÚ	0	0.00
21	SAN FRANCISCO DEL RINCÓN	0	0.00	44	PÉNJAMO	0	0.00
22	TARANDACUJO	0	0.00	45	ABASOLO	0	0.00
23	SANTA CATARINA	0	0.00	46	PUEBLO NUEVO	0	0.00

Fuente: Secretariado Ejecutivo del Sistema Nacional de Seguridad Pública.

ROBO A TRANSPORTISTA

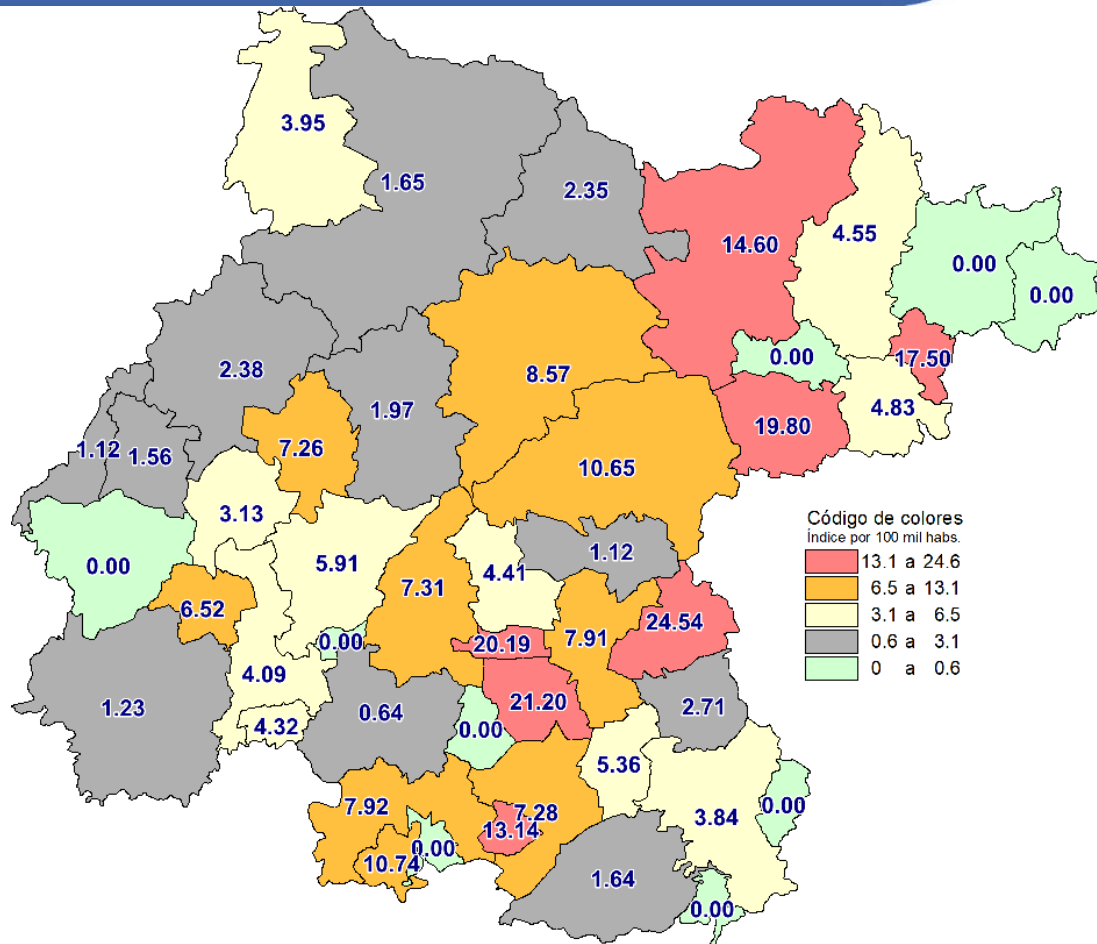


Robo a transportista

Posición	Municipio	Incidencia	Índice (por 100 mil habs.)	Posición	Municipio	Incidencia	Índice (por 100 mil habs.)
1	APASEO EL GRANDE	1	0.98	24	GUANAJUATO	0	0.00
2	SAN FELIPE	1	0.83	25	SALVATIERRA	0	0.00
3	SANTIAGO MARAVATIO	0	0.00	26	SAN DIEGO DE LA UNIÓN	0	0.00
4	SALAMANCA	0	0.00	27	SAN FRANCISCO DEL RINCÓN	0	0.00
5	VILLAGRÁN	0	0.00	28	HUANÍMARO	0	0.00
6	ACÁMBARO	0	0.00	29	SAN JOSÉ ITURBIDE	0	0.00
7	SAN LUIS DE LA PAZ	0	0.00	30	IRAPUATO	0	0.00
8	ATARJEIA	0	0.00	31	SAN MIGUEL DE ALLENDE	0	0.00
9	TIERRA BLANCA	0	0.00	32	JARAL DEL PROGRESO	0	0.00
10	CELAYA	0	0.00	33	SANTA CRUZ DE JUVENTINO	0	0.00
11	PURÍSIMA DEL RINCÓN	0	0.00	34	JERÉCUARO	0	0.00
12	COMONFORT	0	0.00	35	SILAO	0	0.00
13	APASEO EL ALTO	0	0.00	36	LEÓN	0	0.00
14	CORONEO	0	0.00	37	TARIMORO	0	0.00
15	SANTA CATARINA	0	0.00	38	MANUEL DOBLADO	0	0.00
16	CORTAZAR	0	0.00	39	URIANGATO	0	0.00
17	TARANDACUAO	0	0.00	40	MOROLEÓN	0	0.00
18	CJERÁMARO	0	0.00	41	VICTORIA	0	0.00
19	VALLE DE SANTIAGO	0	0.00	42	OCAMPO	0	0.00
20	DOCTOR MORA	0	0.00	43	XICHÚ	0	0.00
21	YURIRIA	0	0.00	44	PÉNJAMO	0	0.00
22	DOLORES HIDALGO CIN	0	0.00	45	ABASOLO	0	0.00
23	ROMITA	0	0.00	46	PUEBLO NUEVO	0	0.00

Fuente: Secretariado Ejecutivo del Sistema Nacional de Seguridad Pública.

ROBO DE VEHÍCULO

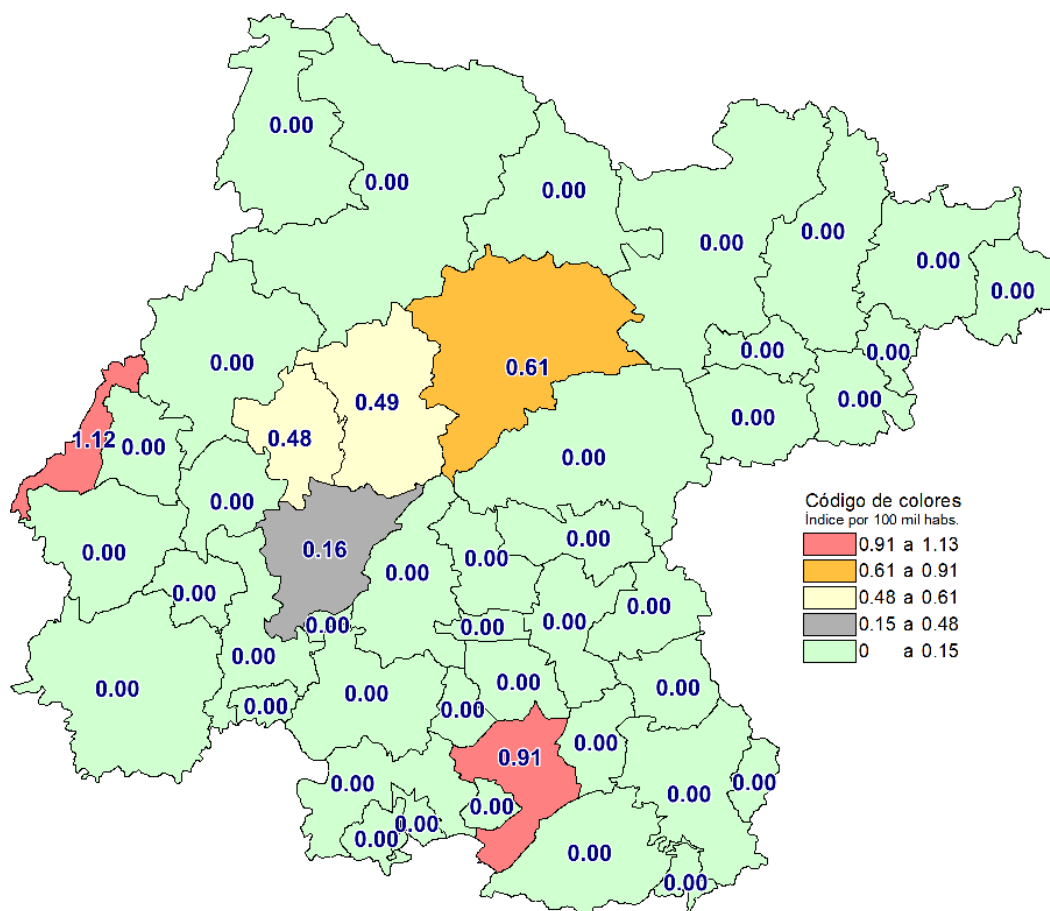


Robo de vehículo

Posición	Municipio	Incidencia	Índice (por 100 mil habs.)	Posición	Municipio	Incidencia	Índice (por 100 mil habs.)
1	APASEO EL GRANDE	25	24.54	24	OCAMPO	1	3.95
2	CORTAZAR	22	21.20	25	JERÉCUARO	2	3.84
3	VILLAGRÁN	13	20.19	26	ROMITA	2	3.13
4	SAN JOSÉ ITURBIDE	17	19.80	27	APASEO EL ALTO	2	2.71
5	SANTA CATARINA	1	17.50	28	LEÓN	41	2.38
6	SAN LUIS DE LA PAZ	19	14.60	29	SAN DIEGO DE LA UNIÓN	1	2.35
7	SANTIAGO MARAVATIO	1	13.14	30	GUANAJUATO	4	1.97
8	MOROLEÓN	6	10.74	31	SAN FELIPE	2	1.65
9	SAN MIGUEL DE ALLENDE	20	10.65	32	ACÁMBARO	2	1.64
10	DOLORES HIDALGO CIN	14	8.57	33	SAN FRANCISCO DEL RINCÓN	2	1.56
11	YURIRIA	6	7.92	34	PÉNJAMO	2	1.23
12	CELAYA	43	7.91	35	PURÍSIMA DEL RINCÓN	1	1.12
13	SALAMANCA	22	7.31	36	COMONFORT	1	1.12
14	SALVATIERRA	8	7.28	37	VALLE DE SANTIAGO	1	0.64
15	SILAO	15	7.26	38	URIANGATO	0	0.00
16	CUERÁMARO	2	6.52	39	MANUEL DOBLADO	0	0.00
17	IRAPUATO	37	5.91	40	DOCTOR MORA	0	0.00
18	TARIMORO	2	5.36	41	TARANDACUJO	0	0.00
19	TIERRA BLANCA	1	4.83	42	ATARJEJA	0	0.00
20	VICTORIA	1	4.55	43	CORONEO	0	0.00
21	SANTA CRUZ DE JUVENTINO	4	4.41	44	XICHÚ	0	0.00
22	HUANÍMARO	1	4.32	45	JARAL DEL PROGRESO	0	0.00
23	ABASOLO	4	4.09	46	PUEBLO NUEVO	0	0.00

Fuente: Secretariado Ejecutivo del Sistema Nacional de Seguridad Pública.

ROBO DE GANADO

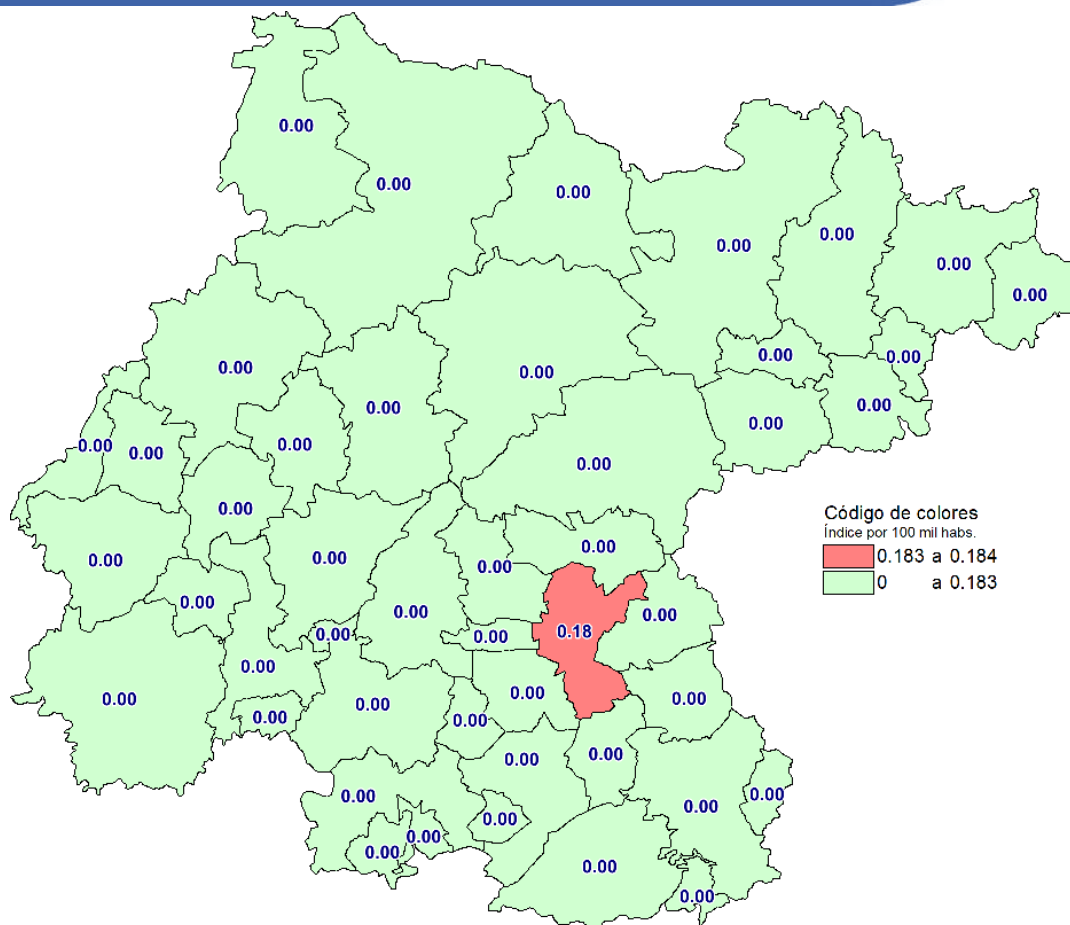


Robo de ganado

Posición	Municipio	Incidencia	Índice (por 100 mil hab.)	Posición	Municipio	Incidencia	Índice (por 100 mil hab.)
1	PURÍSIMA DEL RINCÓN	1	1.12	24	SALAMANCA	0	0.00
2	SALVATIERRA	1	0.91	25	ATARJEJA	0	0.00
3	DOLORES HIDALGO CIN	1	0.61	26	SAN DIEGO DE LA UNIÓN	0	0.00
4	GUANAJUATO	1	0.49	27	JARAL DEL PROGRESO	0	0.00
5	SILAO	1	0.48	28	SAN FRANCISCO DEL RINCÓN	0	0.00
6	IRAPUATO	1	0.16	29	JERÉCUARO	0	0.00
7	VILLAGRÁN	0	0.00	30	SAN LUIS DE LA PAZ	0	0.00
8	SAN JOSÉ ITURBIDE	0	0.00	31	SANTIAGO MARAVATIO	0	0.00
9	COMONFORT	0	0.00	32	SANTA CATARINA	0	0.00
10	CORONEO	0	0.00	33	TARANDACUJO	0	0.00
11	SANTA CRUZ DE JUVENTINO	0	0.00	34	CELAYA	0	0.00
12	CORTAZAR	0	0.00	35	TIERRA BLANCA	0	0.00
13	APASEO EL GRANDE	0	0.00	36	LEÓN	0	0.00
14	CUERÁMARO	0	0.00	37	TARIMORO	0	0.00
15	SAN FELIPE	0	0.00	38	MANUEL DOBLADO	0	0.00
16	DOCTOR MORA	0	0.00	39	URIANGATO	0	0.00
17	SAN MIGUEL DE ALLENDE	0	0.00	40	MOROLEÓN	0	0.00
18	ACÁMBARO	0	0.00	41	VICTORIA	0	0.00
19	VALLE DE SANTIAGO	0	0.00	42	OCAMPO	0	0.00
20	APASEO EL ALTO	0	0.00	43	XICHÚ	0	0.00
21	YURIRIA	0	0.00	44	PÉNJAMO	0	0.00
22	HUANÍMARO	0	0.00	45	ABASOLO	0	0.00
23	ROMITA	0	0.00	46	PUEBLO NUEVO	0	0.00

Fuente: Secretariado Ejecutivo del Sistema Nacional de Seguridad Pública.

SECUESTRO

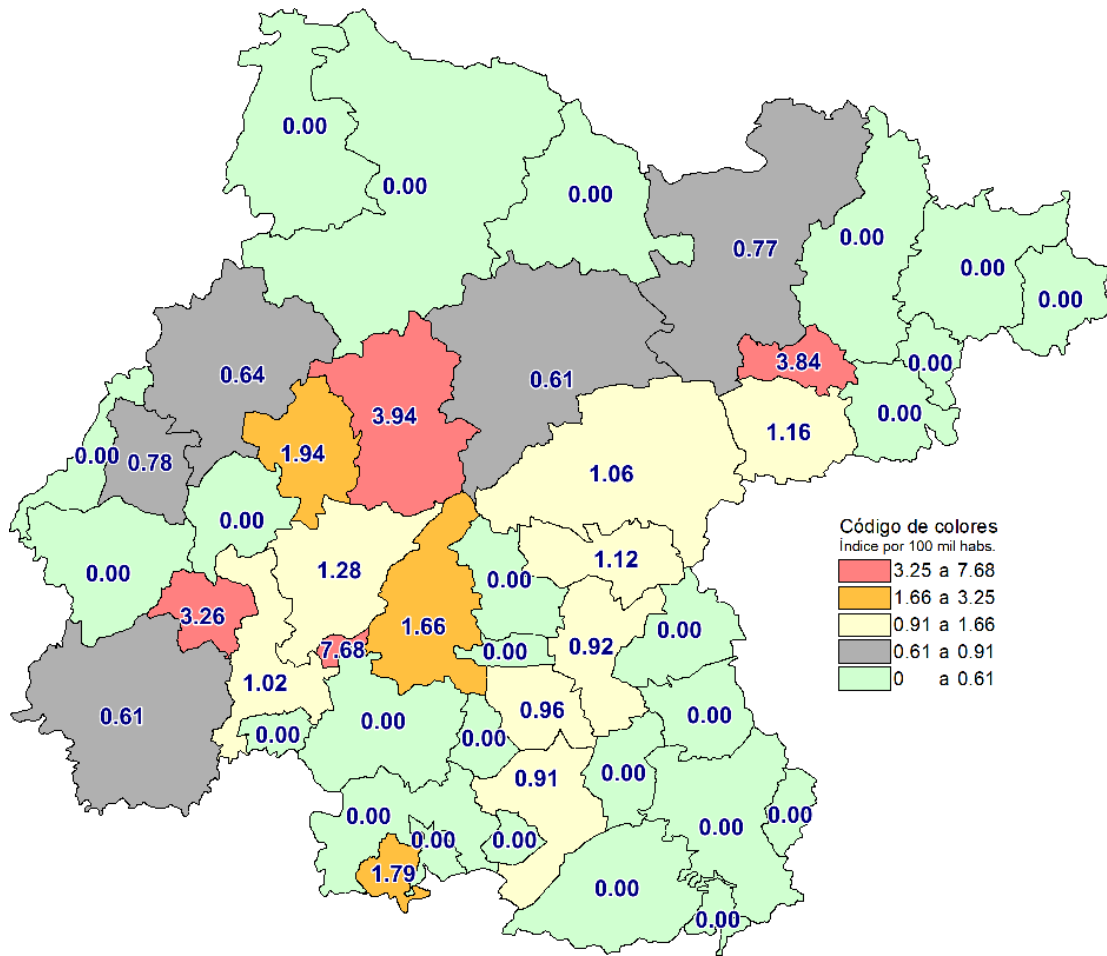


Secuestro

Posición	Municipio	Incidencia	Índice (por 100 mil habs.)	Posición	Municipio	Incidencia	Índice (por 100 mil habs.)
1	CELAYA	1	0.18	24	DOLORES HIDALGO CIN	0	0.00
2	SANTIAGO MARAVATIO	0	0.00	25	SALVATIERRA	0	0.00
3	ACÁMBARO	0	0.00	26	GUANAJUATO	0	0.00
4	VILLAGRÁN	0	0.00	27	SAN FELIPE	0	0.00
5	APASEO EL ALTO	0	0.00	28	HUANÍMARO	0	0.00
6	SAN LUIS DE LA PAZ	0	0.00	29	SAN JOSÉ ITURBIDE	0	0.00
7	APASEO EL GRANDE	0	0.00	30	IRAPUATO	0	0.00
8	TIERRA BLANCA	0	0.00	31	SAN MIGUEL DE ALLENDE	0	0.00
9	ATARJEJA	0	0.00	32	JARAL DEL PROGRESO	0	0.00
10	PURÍSIMA DEL RINCÓN	0	0.00	33	SANTA CRUZ DE JUVENTINO	0	0.00
11	SALAMANCA	0	0.00	34	JERÉCUARO	0	0.00
12	SAN DIEGO DE LA UNIÓN	0	0.00	35	SILAO	0	0.00
13	SAN FRANCISCO DEL RINCÓN	0	0.00	36	LEÓN	0	0.00
14	COMONFORT	0	0.00	37	TARIMORO	0	0.00
15	SANTA CATARINA	0	0.00	38	MANUEL DOBLADO	0	0.00
16	CORONEO	0	0.00	39	URIANGATO	0	0.00
17	TARANDACUJO	0	0.00	40	MOROLEÓN	0	0.00
18	CORTAZAR	0	0.00	41	VICTORIA	0	0.00
19	VALLE DE SANTIAGO	0	0.00	42	OCAMPO	0	0.00
20	CUERÁMARO	0	0.00	43	XICHÚ	0	0.00
21	YURIRIA	0	0.00	44	PÉNJAMO	0	0.00
22	DOCTOR MORA	0	0.00	45	ABASOLO	0	0.00
23	ROMITA	0	0.00	46	PUEBLO NUEVO	0	0.00

Fuente: Secretariado Ejecutivo del Sistema Nacional de Seguridad Pública.

VIOLACIÓN



Violación

Posición	Municipio	Incidencia	Índice (por 100 mil hab.)	Posición	Municipio	Incidencia	Índice (por 100 mil hab.)
1	PUEBLO NUEVO	1	7.68	24	SANTA CRUZ DE JUVENTINO	0	0.00
2	GUANAJUATO	8	3.94	25	URIANGATO	0	0.00
3	DOCTOR MORA	1	3.84	26	CORONEO	0	0.00
4	CUERÁMARO	1	3.26	27	JARAL DEL PROGRESO	0	0.00
5	SILAO	4	1.94	28	JERÉCUARO	0	0.00
6	MOROLEÓN	1	1.79	29	APASEO EL GRANDE	0	0.00
7	SALAMANCA	5	1.66	30	ATARJEA	0	0.00
8	IRAPUATO	8	1.28	31	YURIRIA	0	0.00
9	SAN JOSÉ ITURBIDE	1	1.16	32	SANTA CATARINA	0	0.00
10	COMONFORT	1	1.12	33	ACÁMBARO	0	0.00
11	SAN MIGUEL DE ALLENDE	2	1.06	34	SANTIAGO MARAVATIO	0	0.00
12	ABASOLO	1	1.02	35	ROMITA	0	0.00
13	CORTAZAR	1	0.96	36	TARANDACUJO	0	0.00
14	CELAYA	5	0.92	37	HUANÍMARO	0	0.00
15	SALVATIERRA	1	0.91	38	TIERRA BLANCA	0	0.00
16	SAN FRANCISCO DEL RINCÓN	1	0.78	39	VICTORIA	0	0.00
17	SAN LUIS DE LA PAZ	1	0.77	40	VALLE DE SANTIAGO	0	0.00
18	LEÓN	11	0.64	41	VILLAGRÁN	0	0.00
19	PÉNJAMO	1	0.61	42	APASEO EL ALTO	0	0.00
20	DOLORES HIDALGO CIN	1	0.61	43	XICHÚ	0	0.00
21	MANUEL DOBLADO	0	0.00	44	SAN DIEGO DE LA UNIÓN	0	0.00
22	TARIMORO	0	0.00	45	SAN FELIPE	0	0.00
23	OCAMPO	0	0.00	46	PURÍSIMA DEL RINCÓN	0	0.00

Fuente: Secretariado Ejecutivo del Sistema Nacional de Seguridad Pública.