



Secretaría
de Seguridad
Pública

REPORTE DE INCIDENCIAS

ÍNDICES MUNICIPALES

ENERO A NOVIEMBRE DE 2022



DELITOS DE ALTO IMPACTO

MAPA NACIONAL



Secretaría de Seguridad Pública



TODOS LOS DELITOS DE ALTO IMPACTO

Periodo de análisis enero - noviembre 2022

Posición	Estado	Índice
1	Baja California	862.08
2	México	800.36
3	Aguascalientes	742.85
4	Quintana Roo	659.71
5	Colima	655.01

Índice (denuncias x 100,000 habitantes)		Nivel delictivo	Código de color	Número de Estados
Desde	Hasta			
28.3	328.1	Muy bajo		12
328.1	377.6	Bajo		4
377.6	427.1	Medio		3
427.1	476.7	Alto		4
476.7	862.1	Muy Alto		9

Guanajuato ocupa el lugar 12 por índice, en el contexto nacional

con una incidencia de 27,873

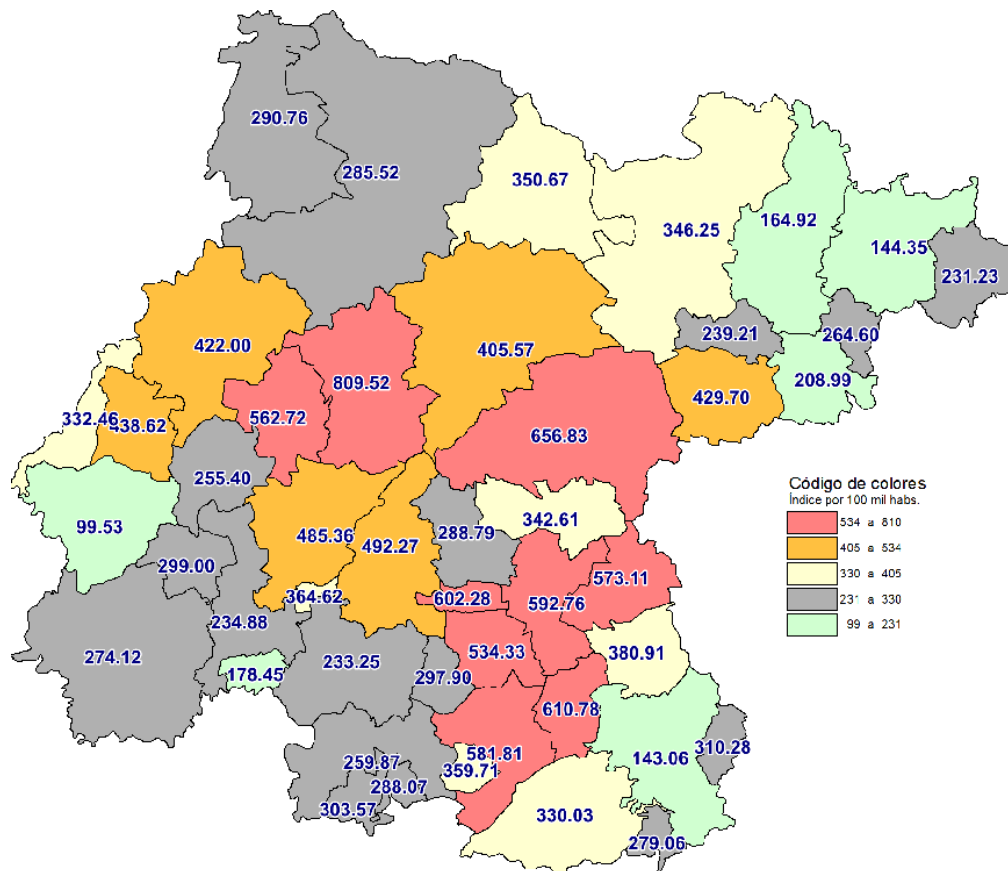
con un índice de 443.79

Fuente: SESNSP

*Índices calculados con base en la estimación de población de CONAPO para medio año de 2022.

ÍNDICE DE DELITOS DE ALTO IMPACTO

ÍNDICE DE DELITOS DE ALTO IMPACTO



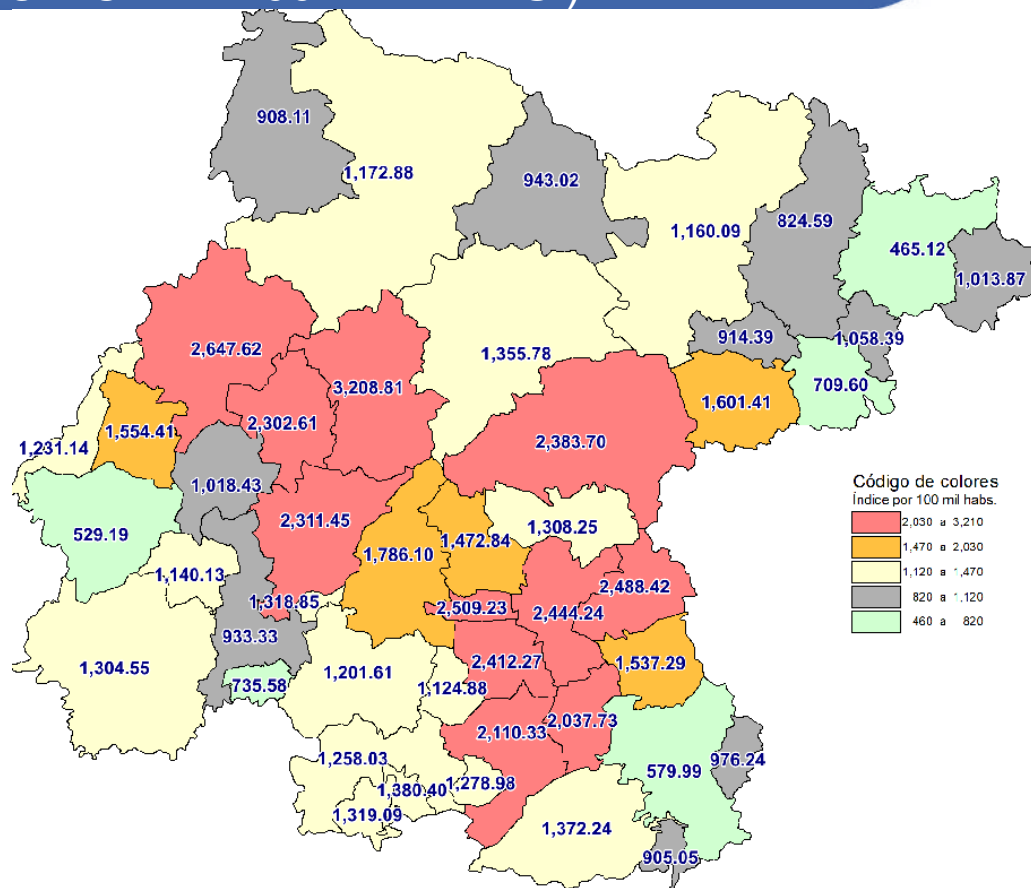
DAI

Posición	Municipio	Índice (por 100 mil hab.)	Posición	Municipio	Índice (por 100 mil hab.)
1	GUANAJUATO	809.52	24	CORONEO	310.28
2	SAN MIGUEL DE ALLENDE	656.83	25	MOROLEÓN	303.57
3	TARIMORO	610.78	26	CUERÁMARO	299.00
4	VILLAGRÁN	602.28	27	JARAL DEL PROGRESO	297.90
5	CELAYA	592.76	28	OCAMPO	290.76
6	SALVATIERRA	581.81	29	SANTA CRUZ DE JUVENTINO ROSA	288.79
7	APASEO EL GRANDE	573.11	30	URIANGATO	288.07
8	SILAO	562.72	31	SAN FELIPE	285.52
9	CORTAZAR	534.33	32	TARANDACUAO	279.06
10	SALAMANCA	492.27	33	PÉNJAMO	274.12
11	IRAPUATO	485.36	34	SANTA CATARINA	264.60
12	SAN FRANCISCO DEL RINCÓN	438.62	35	YURIRIA	259.87
13	SAN JOSÉ ITURBIDE	429.70	36	ROMITA	255.40
14	LEÓN	422.00	37	DOCTOR MORA	239.21
15	DOLORES HIDALGO CIN	405.57	38	ABASOLO	234.88
16	APASEO EL ALTO	380.91	39	VALLE DE SANTIAGO	233.25
17	PUEBLO NUEVO	364.62	40	ATARJEA	231.23
18	SANTIAGO MARAVATIO	359.71	41	TIERRA BLANCA	208.99
19	SAN DIEGO DE LA UNIÓN	350.67	42	HUANIMARO	178.45
20	SAN LUIS DE LA PAZ	346.25	43	VICTORIA	164.92
21	COMONFORT	342.61	44	XICHÚ	144.35
22	PURÍSIMA DEL RINCÓN	332.46	45	JERÉCUARO	143.06
23	ACÁMBARO	330.03	46	MANUEL DOBLADO	99.53



ÍNDICE DE DELITOS DEL FUERO COMÚN Y HOMICIDIO DOLOSO

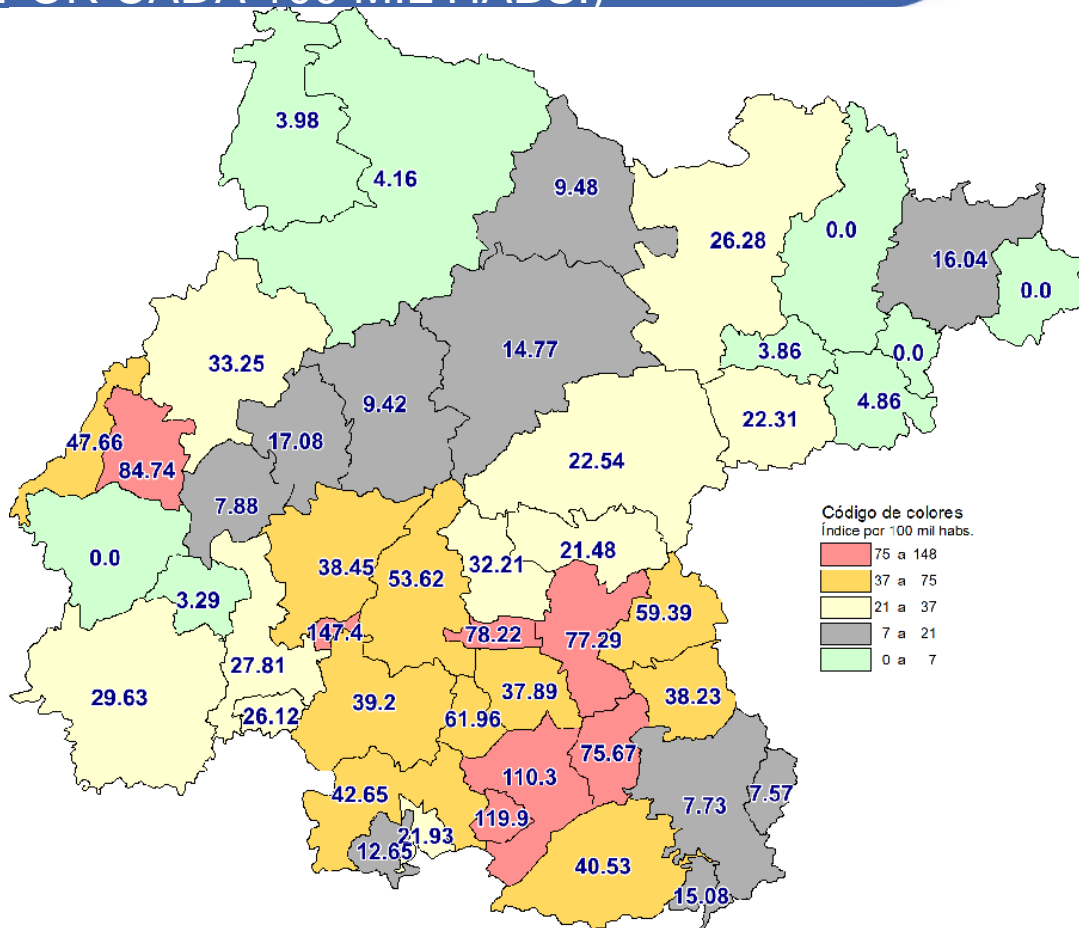
ÍNDICE DELICTIVO (POR CADA 100 MIL HABS.)



Índice delictivo

Posición	Municipio	Índice (por 100 mil habs.)	Posición	Municipio	Índice (por 100 mil habs.)
1	GUANAJUATO	3,208.81	24	SANTIAGO MARAVATIO	1,278.98
2	LEÓN	2,647.62	25	YURIRIA	1,258.03
3	VILLAGRÁN	2,509.23	26	PURÍSIMA DEL RINCÓN	1,231.14
4	APASEO EL GRANDE	2,488.42	27	VALLE DE SANTIAGO	1,201.61
5	CELAYA	2,444.24	28	SAN FELIPE	1,172.88
6	CORTAZAR	2,412.27	29	SAN LUIS DE LA PAZ	1,160.09
7	SAN MIGUEL DE ALLENDE	2,383.70	30	CUERAMARO	1,140.13
8	IRAPUATO	2,311.45	31	JARAL DEL PROGRESO	1,124.88
9	SILAO	2,302.61	32	SANTA CATARINA	1,058.39
10	SALVATIERRA	2,110.33	33	ROMITA	1,018.43
11	TARIMORO	2,037.73	34	ATARJEA	1,013.87
12	SALAMANCA	1,786.10	35	CORONEO	976.24
13	SAN JOSÉ ITURBIDE	1,601.41	36	SAN DIEGO DE LA UNIÓN	943.02
14	SAN FRANCISCO DEL RINCÓN	1,554.41	37	ABASOLO	933.33
15	APASEO EL ALTO	1,537.29	38	DOCTOR MORA	914.39
16	SANTA CRUZ DE JUVENTINO ROSA	1,472.84	39	OCAMPO	908.11
17	URIANGATO	1,380.40	40	TARANDACUAO	905.05
18	ACÁMBARO	1,372.24	41	VICTORIA	824.59
19	DOLORES HIDALGO CIN	1,355.78	42	HUANÍMARO	735.58
20	MOROLEÓN	1,319.09	43	TIERRA BLANCA	709.60
21	PUEBLO NUEVO	1,318.85	44	JERÉCUARO	579.99
22	COMONFORT	1,308.25	45	MANUEL DOBLADO	529.19
23	PÉNJAMO	1,304.55	46	XICHÚ	465.12

ÍNDICE DE HOMICIDIO DOLOSO (POR CADA 100 MIL HABS.)



Homicidio doloso

Posición	Municipio	Incidencia	Índice (por 100 mil habs.)	Posición	Municipio	Incidencia	Índice (por 100 mil habs.)
1	PUEBLO NUEVO	19	147.40	24	SAN MIGUEL DE ALLENDE	42	22.54
2	SANTIAGO MARAVATIO	9	119.90	25	SAN JOSÉ ITURBIDE	19	22.31
3	SALVATIERRA	120	110.30	26	URIANGATO	15	21.93
4	SAN FRANCISCO DEL RINCÓN	108	84.74	27	COMONFORT	19	21.48
5	VILLAGRÁN	50	78.22	28	SILAO	35	17.08
6	CELAYA	417	77.29	29	XICHÚ	2	16.04
7	TARIMORO	28	75.67	30	TARANDACUJO	2	15.08
8	JARAL DEL PROGRESO	26	61.96	31	DOLORES HIDALGO CIN	24	14.77
9	APASEO EL GRANDE	60	59.39	32	MOROLEÓN	7	12.65
10	SALAMANCA	160	53.62	33	SAN DIEGO DE LA UNIÓN	4	9.48
11	PURÍSIMA DEL RINCÓN	42	47.66	34	GUANAJUATO	19	9.42
12	YURIRIA	32	42.65	35	ROMITA	5	7.88
13	ACÁMBARO	49	40.53	36	JERÉCUARO	4	7.73
14	VALLE DE SANTIAGO	61	39.20	37	CORONEO	1	7.57
15	IRAPUATO	239	38.45	38	TIERRA BLANCA	1	4.86
16	APASEO EL ALTO	28	38.23	39	SAN FELIPE	5	4.16
17	CORTAZAR	39	37.89	40	OCAMPO	1	3.98
18	LEÓN	568	33.25	41	DOCTOR MORA	1	3.86
19	SANTA CRUZ DE JUVENTINO	29	32.21	42	CUERÁMARO	1	3.29
20	PENJAMO	48	29.63	43	SANTA CATARINA	0	0.00
21	ABASOLO	27	27.81	44	ATARJEA	0	0.00
22	SAN LUIS DE LA PAZ	34	26.28	45	MANUEL DOBLADO	0	0.00
23	HUANÍMARO	6	26.12	46	VICTORIA	0	0.00

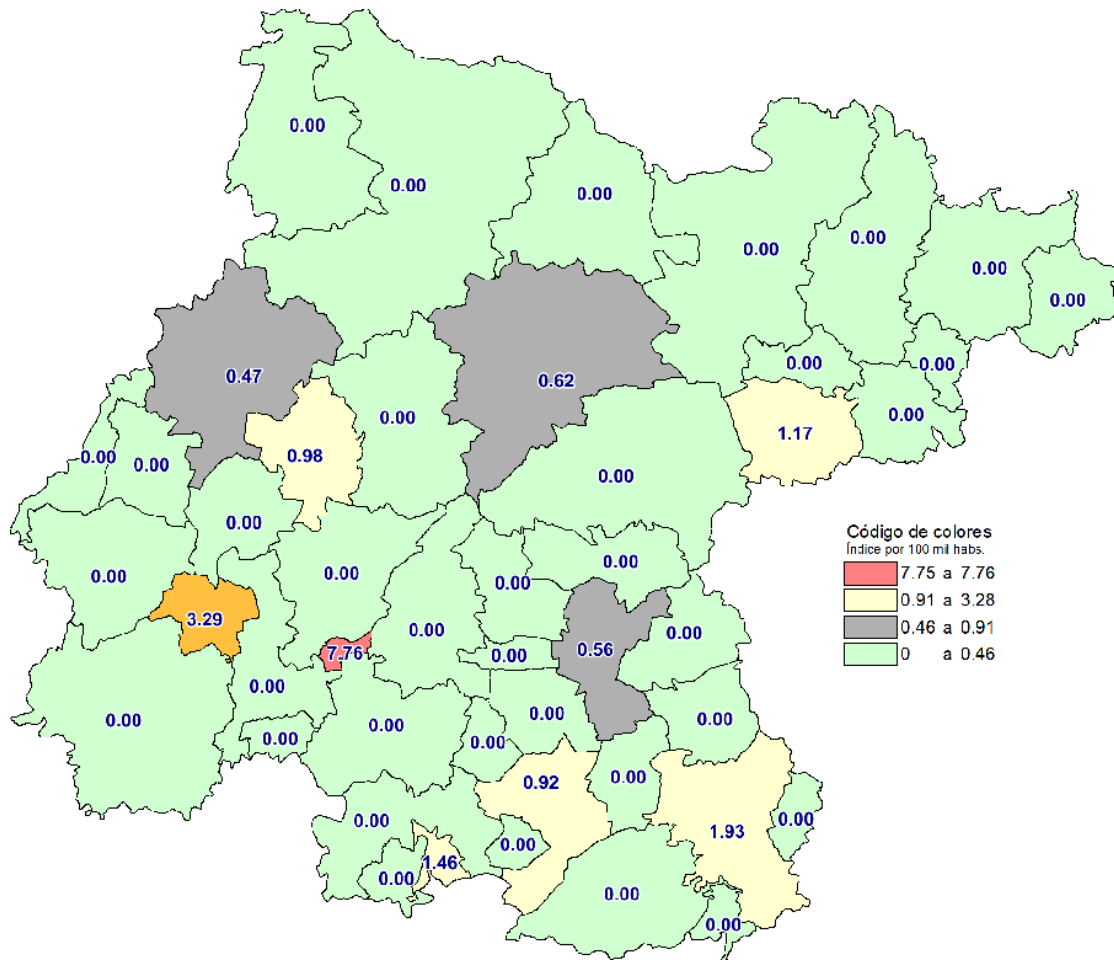
Fuente: Secretariado Ejecutivo del Sistema Nacional de Seguridad Pública.



Secretaría
de Seguridad
Pública

DELITOS DE ALTO IMPACTO POR MUNICIPIO INCIDENCIA E ÍNDICE

FEMINICIDIO

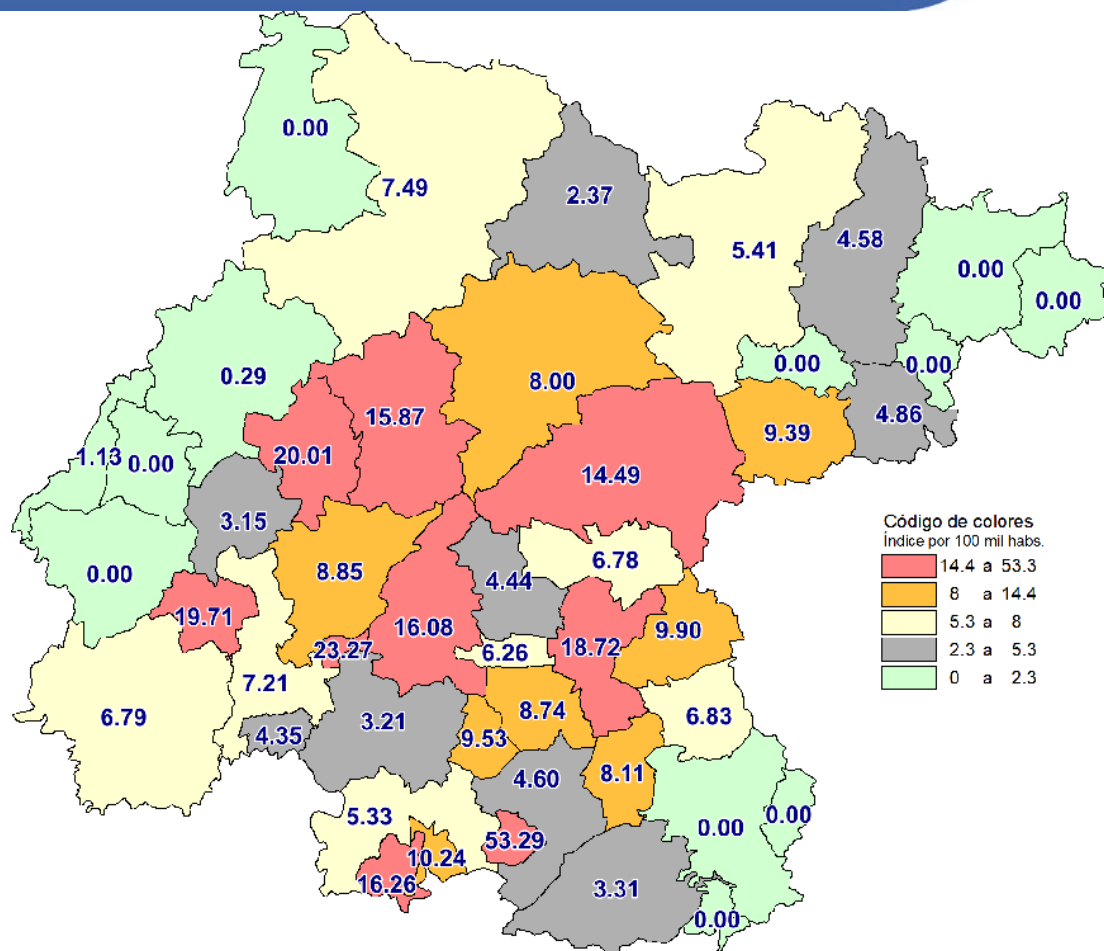


Feminicidio

Posición	Municipio	Incidencia	Índice (por 100 mil hab.)	Posición	Municipio	Incidencia	Índice (por 100 mil hab.)
1	PUEBLO NUEVO	1	7.76	24	APASEO EL ALTO	0	0.00
2	CUERÁMARO	1	3.29	25	CORTAZAR	0	0.00
3	JERÉCUARO	1	1.93	26	SANTIAGO MARAVATIO	0	0.00
4	URIANGATO	1	1.46	27	SAN FELIPE	0	0.00
5	SAN JOSÉ ITURBIDE	1	1.17	28	COMONFORT	0	0.00
6	SILAO	2	0.98	29	APASEO EL GRANDE	0	0.00
7	SALVATIERRA	1	0.92	30	TARIMORO	0	0.00
8	DOLORES HIDALGO CIN	1	0.62	31	SAN MIGUEL DE ALLENDE	0	0.00
9	CELAYA	3	0.56	32	CORONEO	0	0.00
10	LEÓN	8	0.47	33	SANTA CRUZ DE JUVENTINO	0	0.00
11	SALAMANCA	0	0.00	34	VICTORIA	0	0.00
12	SANTA CATARINA	0	0.00	35	XICHÚ	0	0.00
13	SAN FRANCISCO DEL RINCÓN	0	0.00	36	TARANDACUAO	0	0.00
14	ATARJEJA	0	0.00	37	MANUEL DOBLADO	0	0.00
15	ACÁMBARO	0	0.00	38	TIERRA BLANCA	0	0.00
16	GUANAJUATO	0	0.00	39	MOROLEÓN	0	0.00
17	SAN DIEGO DE LA UNIÓN	0	0.00	40	VALLE DE SANTIAGO	0	0.00
18	HUANÍMARO	0	0.00	41	OCAMPO	0	0.00
19	SAN LUIS DE LA PAZ	0	0.00	42	VILLAGRÁN	0	0.00
20	IRAPUATO	0	0.00	43	PÉNJAMO	0	0.00
21	DOCTOR MORA	0	0.00	44	YURIRIA	0	0.00
22	JARAL DEL PROGRESO	0	0.00	45	ABASOLO	0	0.00
23	ROMITA	0	0.00	46	PURÍSIMA DEL RINCÓN	0	0.00

Fuente: Secretariado Ejecutivo del Sistema Nacional de Seguridad Pública.

EXTORSIÓN

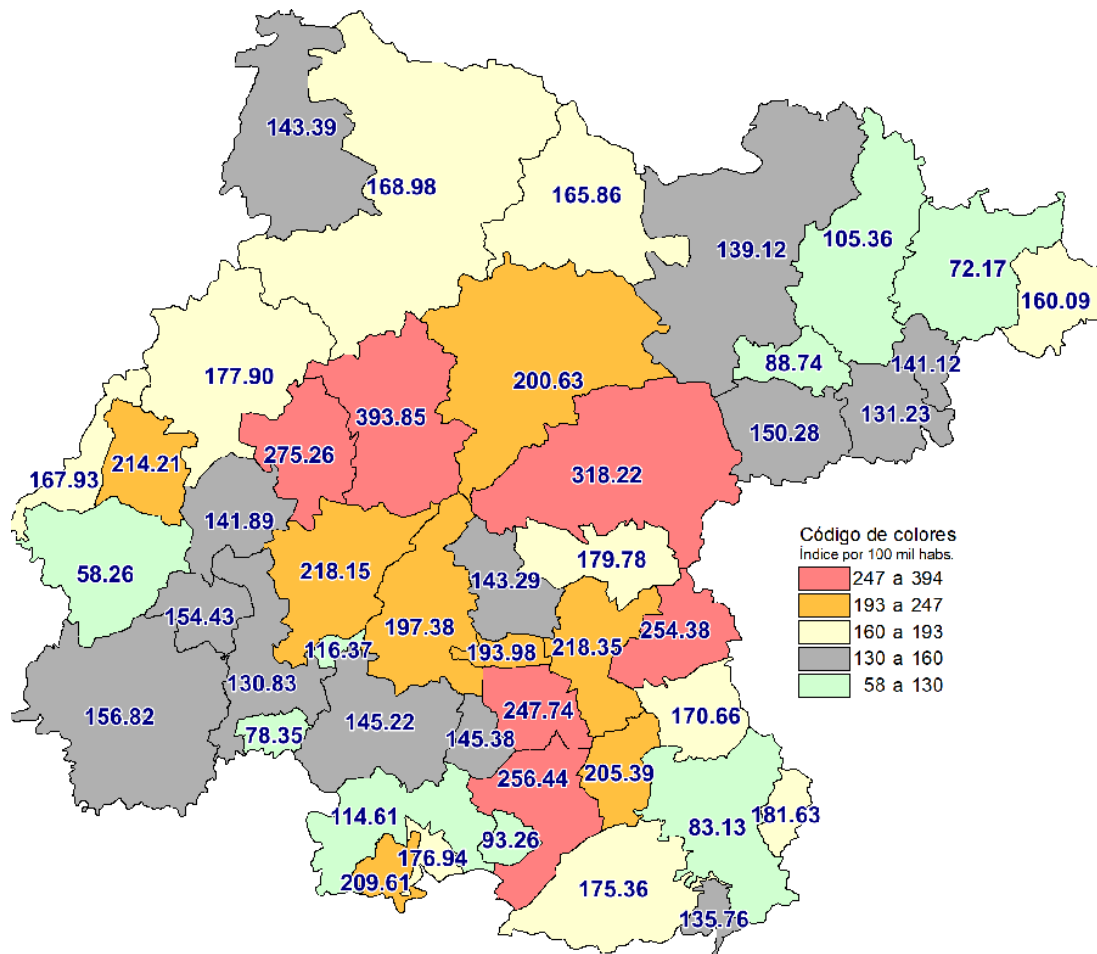


Extorsión

Posición	Municipio	Incidencia	Índice (por 100 mil habs.)	Posición	Municipio	Incidencia	Índice (por 100 mil habs.)
1	SANTIAGO MARAVATIO	4	53.29	24	SAN LUIS DE LA PAZ	7	5.41
2	PUEBLO NUEVO	3	23.27	25	YURIRIA	4	5.33
3	SILAO	41	20.01	26	TIERRA BLANCA	1	4.86
4	CUERÁMARO	6	19.71	27	SALVATIERRA	5	4.60
5	CELAYA	101	18.72	28	VICTORIA	1	4.58
6	MOROLEÓN	9	16.26	29	SANTA CRUZ DE JUVENTINO	4	4.44
7	SALAMANCA	48	16.08	30	HUANIMARO	1	4.35
8	GUANAJUATO	32	15.87	31	ACÁMBARO	4	3.31
9	SAN MIGUEL DE ALLENDE	27	14.49	32	VALLE DE SANTIAGO	5	3.21
10	URIANGATO	7	10.24	33	ROMITA	2	3.15
11	APASEO EL GRANDE	10	9.90	34	SAN DIEGO DE LA UNIÓN	1	2.37
12	JARAL DEL PROGRESO	4	9.53	35	PURÍSIMA DEL RINCÓN	1	1.13
13	SAN JOSÉ ITURBIDE	8	9.39	36	LEÓN	5	0.29
14	IRAPUATO	55	8.85	37	DOCTOR MORA	0	0.00
15	CORTAZAR	9	8.74	38	XICHÚ	0	0.00
16	TARIMORO	3	8.11	39	OCAMPO	0	0.00
17	DOLORES HIDALGO CIN	13	8.00	40	JERÉCUARO	0	0.00
18	SAN FELIPE	9	7.49	41	TARANDACUAO	0	0.00
19	ABASOLO	7	7.21	42	SANTA CATARINA	0	0.00
20	APASEO EL ALTO	5	6.83	43	ATARJEA	0	0.00
21	PÉNJAMO	11	6.79	44	MANUEL DOBLADO	0	0.00
22	COMONFORT	6	6.78	45	SAN FRANCISCO DEL RINCÓN	0	0.00
23	VILLAGRÁN	4	6.26	46	CORONEO	0	0.00

Fuente: Secretariado Ejecutivo del Sistema Nacional de Seguridad Pública.

LESIONES DOLOSAS

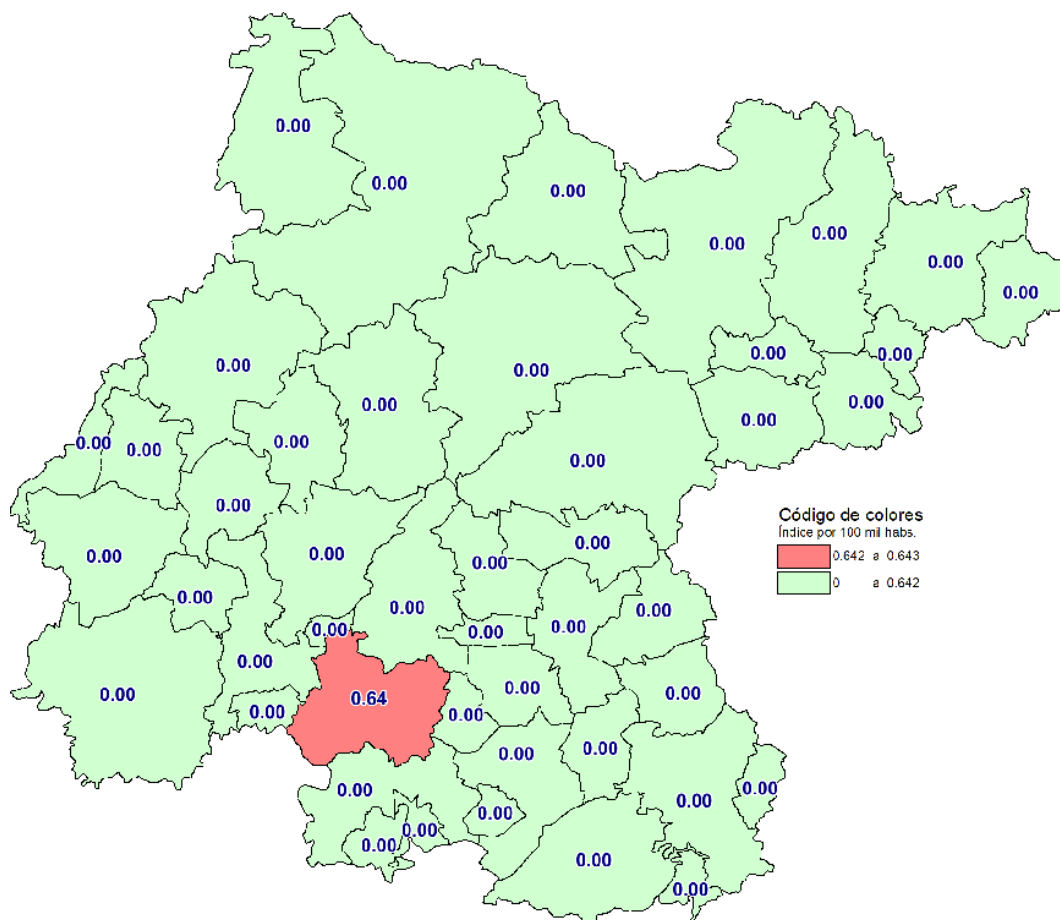


Lesiones dolosas

Posición	Municipio	Incidencia	Índice (por 100 mil hab.)	Posición	Municipio	Incidencia	Índice (por 100 mil hab.)
1	GUANAJUATO	794	393.85	24	ATARJEA	9	160.09
2	SAN MIGUEL DE ALLENDE	593	318.22	25	PÉNJAMO	254	156.82
3	SILAO	564	275.26	26	CUERÁMARO	47	154.43
4	SALVATIERRA	279	256.44	27	SAN JOSÉ ITURBIDE	128	150.28
5	APASEO EL GRANDE	257	254.38	28	JARAL DEL PROGRESO	61	145.38
6	CORTAZAR	255	247.74	29	VALLE DE SANTIAGO	226	145.22
7	CELAYA	1,178	218.35	30	OCAMPO	36	143.39
8	IRAPUATO	1,356	218.15	31	SANTA CRUZ DE JUVENTINO	129	143.29
9	SAN FRANCISCO DEL RINCÓN	273	214.21	32	ROMITA	90	141.89
10	MOROLEÓN	116	209.61	33	SANTA CATARINA	8	141.12
11	TARIMORO	76	205.39	34	SAN LUIS DE LA PAZ	180	139.12
12	DOLORES HIDALGO CIN	326	200.63	35	TARANDACUJO	18	135.76
13	SALAMANCA	589	197.38	36	TIERRA BLANCA	27	131.23
14	VILLAGRÁN	124	193.98	37	ABASOLO	127	130.83
15	CORONEO	24	181.63	38	PUEBLO NUEVO	15	116.37
16	COMONFORT	159	179.78	39	YURIRIA	86	114.61
17	LEÓN	3,039	177.90	40	VICTORIA	23	105.36
18	URIANGATO	121	176.94	41	SANTIAGO MARAVATIO	7	93.26
19	ACÁMBARO	212	175.36	42	DOCTOR MORA	23	88.74
20	APASEO EL ALTO	125	170.66	43	JERÉCUARO	43	83.13
21	SAN FELIPE	203	168.98	44	HUANÍMARO	18	78.35
22	PURÍSIMA DEL RINCÓN	148	167.93	45	XICHÚ	9	72.17
23	SAN DIEGO DE LA UNIÓN	70	165.86	46	MANUEL DOBLADO	24	58.26

Fuente: Secretariado Ejecutivo del Sistema Nacional de Seguridad Pública.

ROBO A BANCO

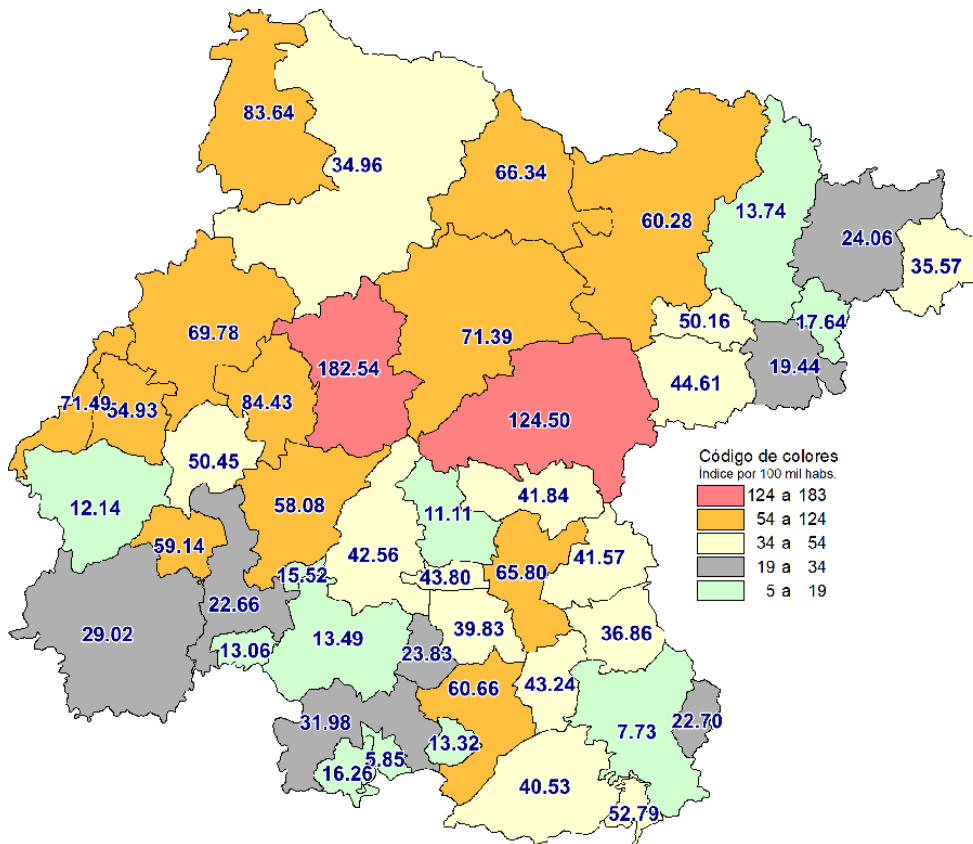


Robo a bancos

Posición	Municipio	Incidencia	Índice (por 100 mil hab.)	Posición	Municipio	Incidencia	Índice (por 100 mil hab.)
1	VALLE DE SANTIAGO	1	0.64	24	DOLORES HIDALGO CIN	0	0.00
2	SANTA CATARINA	0	0.00	25	SALVATIERRA	0	0.00
3	SALAMANCA	0	0.00	26	GUANAJUATO	0	0.00
4	VILLAGRÁN	0	0.00	27	SAN FELIPE	0	0.00
5	APASEO EL ALTO	0	0.00	28	HUANIMARO	0	0.00
6	SAN FRANCISCO DEL RINCÓN	0	0.00	29	SAN JOSÉ ITURBIDE	0	0.00
7	APASEO EL GRANDE	0	0.00	30	IRAPUATO	0	0.00
8	TARANDACUJO	0	0.00	31	SAN MIGUEL DE ALLENDE	0	0.00
9	ATARJEJA	0	0.00	32	JARAL DEL PROGRESO	0	0.00
10	PURÍSIMA DEL RINCÓN	0	0.00	33	SANTA CRUZ DE JUVENTINO	0	0.00
11	CELAYA	0	0.00	34	JERÉCUARO	0	0.00
12	SAN DIEGO DE LA UNIÓN	0	0.00	35	SILAO	0	0.00
13	COMONFORT	0	0.00	36	LEÓN	0	0.00
14	SAN LUIS DE LA PAZ	0	0.00	37	TARIMORO	0	0.00
15	CORONEO	0	0.00	38	MANUEL DOBLADO	0	0.00
16	SANTIAGO MARAVATIO	0	0.00	39	URIANGATO	0	0.00
17	CORTAZAR	0	0.00	40	MOROLEÓN	0	0.00
18	ACÁMBARO	0	0.00	41	VICTORIA	0	0.00
19	TIERRA BLANCA	0	0.00	42	OCAMPO	0	0.00
20	CUERÁMARO	0	0.00	43	XICHÚ	0	0.00
21	YURIRIA	0	0.00	44	PÉNJAMO	0	0.00
22	DOCTOR MORA	0	0.00	45	ABASOLO	0	0.00
23	ROMITA	0	0.00	46	PUEBLO NUEVO	0	0.00

Fuente: Secretariado Ejecutivo del Sistema Nacional de Seguridad Pública.

ROBO A CASA HABITACIÓN

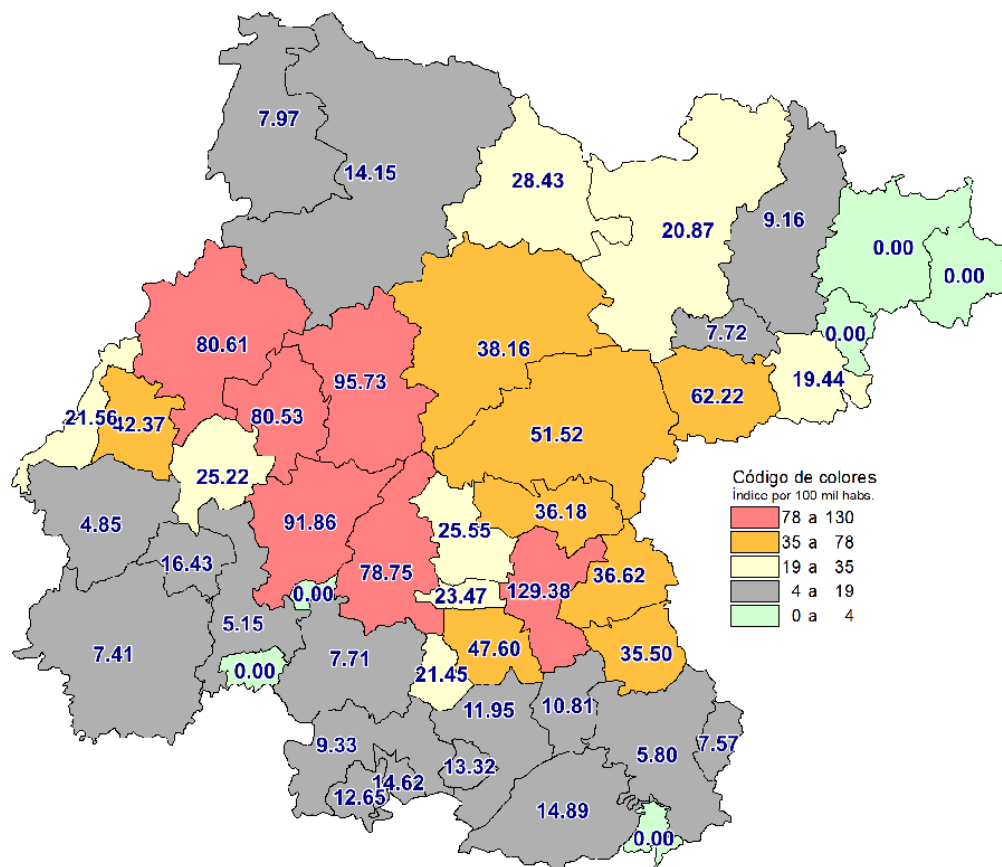


Robo a casa habitación

Posición	Municipio	Incidencia	Índice (por 100 mil hab.)	Posición	Municipio	Incidencia	Índice (por 100 mil hab.)
1	GUANAJUATO	368	182.54	24	ACÁMBARO	49	40.53
2	SAN MIGUEL DE ALLENDE	232	124.50	25	CORTAZAR	41	39.83
3	SILAO	173	84.43	26	APASEO EL ALTO	27	36.86
4	OCAMPO	21	83.64	27	ATARJEJA	2	35.57
5	PURÍSIMA DEL RINCÓN	63	71.49	28	SAN FELIPE	42	34.96
6	DOLORES HIDALGO CIN	116	71.39	29	YURIRIA	24	31.98
7	LEÓN	1192	69.78	30	PÉNJAMO	47	29.02
8	SAN DIEGO DE LA UNIÓN	28	66.34	31	XICHÚ	3	24.06
9	CELAYA	355	65.80	32	JARAL DEL PROGRESO	10	23.83
10	SALVATIERRA	66	60.66	33	CORONEO	3	22.70
11	SAN LUIS DE LA PAZ	78	60.28	34	ABASOLO	22	22.66
12	CUERÁMARO	18	59.14	35	TIERRA BLANCA	4	19.44
13	IRAPUATO	361	58.08	36	SANTA CATARINA	1	17.64
14	SAN FRANCISCO DEL RINCÓN	70	54.93	37	MOROLEÓN	9	16.26
15	TARANDACUAO	7	52.79	38	PUEBLO NUEVO	2	15.52
16	ROMITA	32	50.45	39	VICTORIA	3	13.74
17	DOCTOR MORA	13	50.16	40	VALLE DE SANTIAGO	21	13.49
18	SAN JOSÉ ITURBIDE	38	44.61	41	SANTIAGO MARAVATIO	1	13.32
19	VILLAGRÁN	28	43.80	42	HUANIMARO	3	13.06
20	TARIMORO	16	43.24	43	MANUEL DOBLADO	5	12.14
21	SALAMANCA	127	42.56	44	SANTA CRUZ DE JUVENTINO	10	11.11
22	COMONFORT	37	41.84	45	JERÉCUARO	4	7.73
23	APASEO EL GRANDE	42	41.57	46	URIANGATO	4	5.85

Fuente: Secretariado Ejecutivo del Sistema Nacional de Seguridad Pública.

ROBO A NEGOCIO

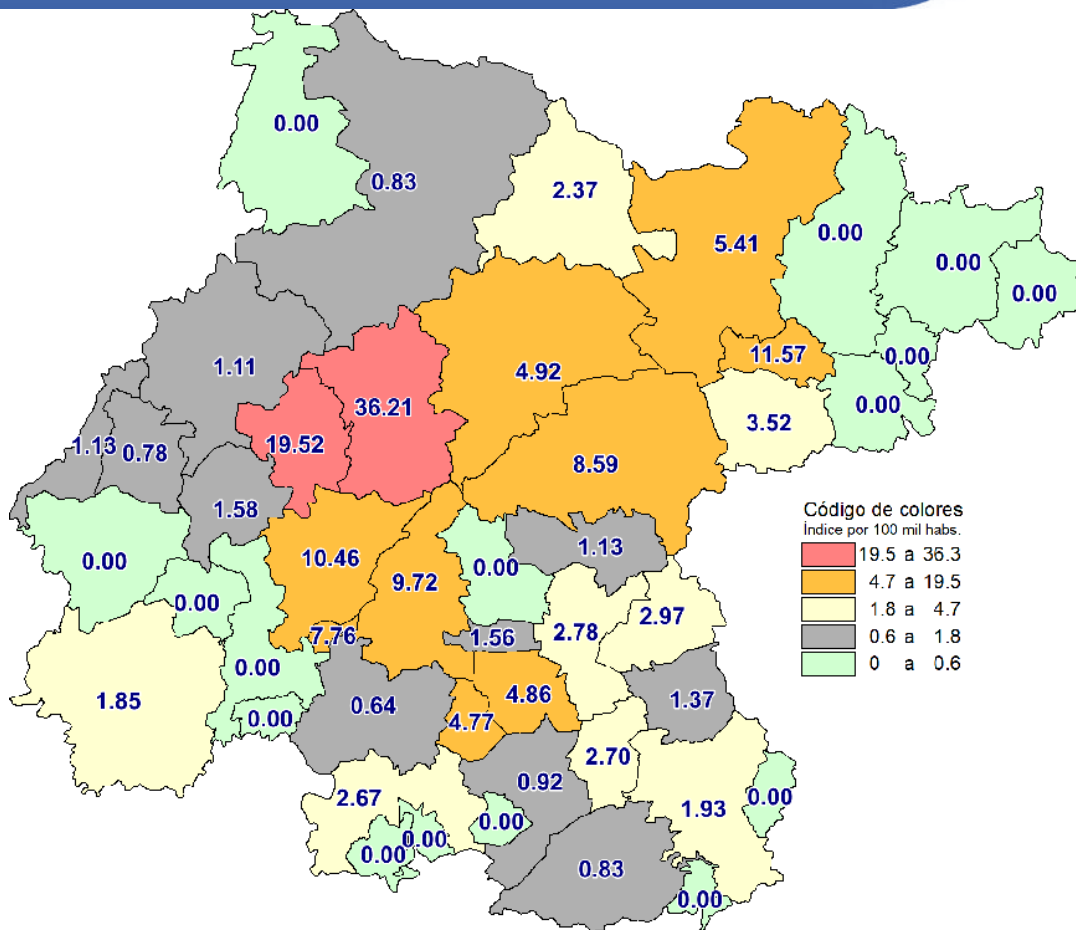


Robo a negocio

Posición	Municipio	Incidencia	Índice (por 100 mil hab.)	Posición	Municipio	Incidencia	Índice (por 100 mil hab.)
1	CELAYA	698	129.38	24	ACÁMBARO	18	14.89
2	GUANAJUATO	193	95.73	25	URIANGATO	10	14.62
3	IRAPUATO	571	91.86	26	SAN FELIPE	17	14.15
4	LEÓN	1,377	80.61	27	SANTIAGO MARAVATIO	1	13.32
5	SILAO	165	80.53	28	MOROLEÓN	7	12.65
6	SALAMANCA	235	78.75	29	SALVATIERRA	13	11.95
7	SAN JOSÉ ITURBIDE	53	62.22	30	TARIMORO	4	10.81
8	SAN MIGUEL DE ALLENDE	96	51.52	31	YURIRIA	7	9.33
9	CORTAZAR	49	47.60	32	VICTORIA	2	9.16
10	SAN FRANCISCO DEL RINCÓN	54	42.37	33	OCAMPO	2	7.97
11	DOLORES HIDALGO CIN	62	38.16	34	DOCTOR MORA	2	7.72
12	APASEO EL GRANDE	37	36.62	35	VALLE DE SANTIAGO	12	7.71
13	COMONFORT	32	36.18	36	CORONEO	1	7.57
14	APASEO EL ALTO	26	35.50	37	PÉNJAMO	12	7.41
15	SAN DIEGO DE LA UNIÓN	12	28.43	38	JERÉCUARO	3	5.80
16	SANTA CRUZ DE JUVENTINO	23	25.55	39	ABASOLO	5	5.15
17	ROMITA	16	25.22	40	MANUEL DOBLADO	2	4.85
18	VILLAGRÁN	15	23.47	41	SANTA CATARINA	0	0.00
19	PURÍSIMA DEL RINCÓN	19	21.56	42	TARANDACUJO	0	0.00
20	JARAL DEL PROGRESO	9	21.45	43	ATARJEJA	0	0.00
21	SAN LUIS DE LA PAZ	27	20.87	44	XICHÚ	0	0.00
22	TIERRA BLANCA	4	19.44	45	HUANIMARO	0	0.00
23	CUERÁMARO	5	16.43	46	PUEBLO NUEVO	0	0.00

Fuente: Secretariado Ejecutivo del Sistema Nacional de Seguridad Pública.

ROBO A TRANSEÚNTE

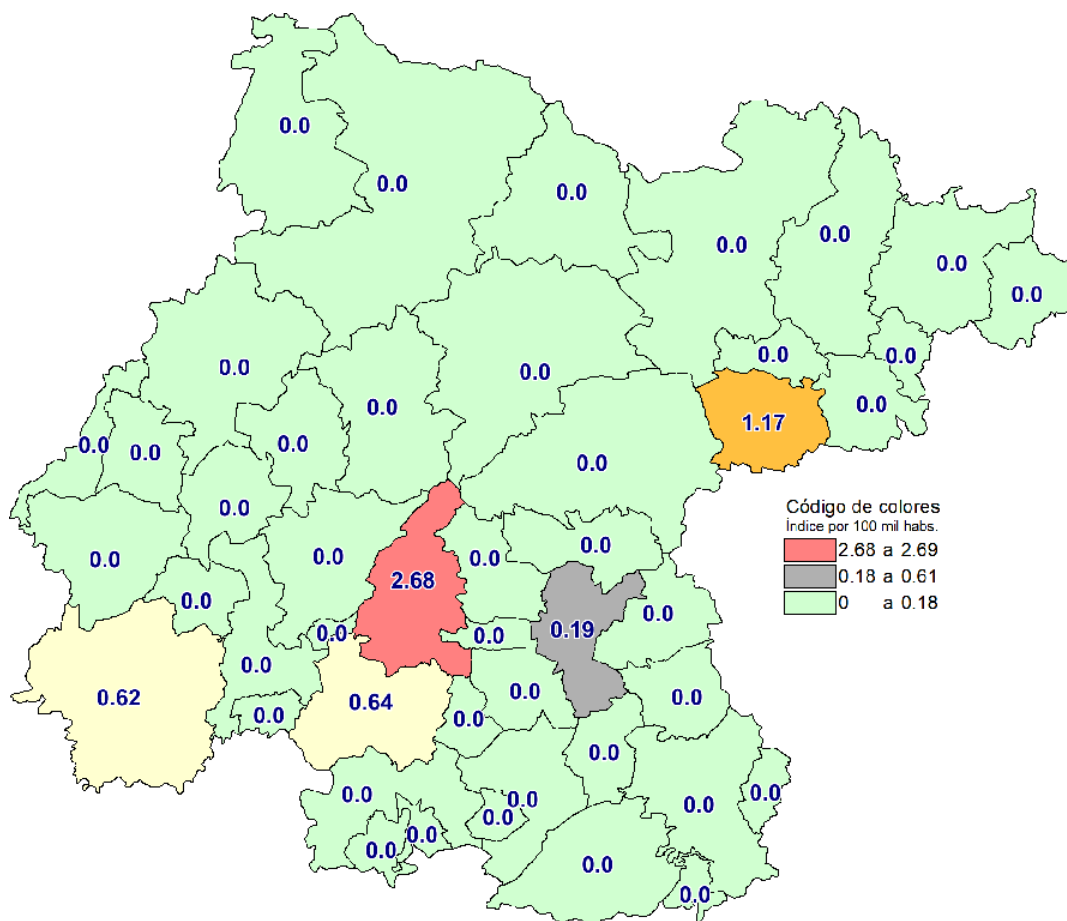


Robo a transeúnte

Posición	Municipio	Incidencia	Índice (por 100 mil hab.)	Posición	Municipio	Incidencia	Índice (por 100 mil hab.)
1	GUANAJUATO	73	36.21	24	COMONFORT	1	1.13
2	SILAO	40	19.52	25	LEÓN	19	1.11
3	DOCTOR MORA	3	11.57	26	SALVATIERRA	1	0.92
4	IRAPUATO	65	10.46	27	SAN FELIPE	1	0.83
5	SALAMANCA	29	9.72	28	ACÁMBARO	1	0.83
6	SAN MIGUEL DE ALLENDE	16	8.59	29	SAN FRANCISCO DEL RINCÓN	1	0.78
7	PUEBLO NUEVO	1	7.76	30	VALLE DE SANTIAGO	1	0.64
8	SAN LUIS DE LA PAZ	7	5.41	31	TARANDACUJO	0	0.00
9	DOLORES HIDALGO CIN	8	4.92	32	ATARJEA	0	0.00
10	CORTAZAR	5	4.86	33	TIERRA BLANCA	0	0.00
11	JARAL DEL PROGRESO	2	4.77	34	OCAMPO	0	0.00
12	SAN JOSÉ ITURBIDE	3	3.52	35	ABASOLO	0	0.00
13	APASEO EL GRANDE	3	2.97	36	URIANGATO	0	0.00
14	CELAYA	15	2.78	37	HUANÍMARO	0	0.00
15	TARIMORO	1	2.70	38	MANUEL DOBLADO	0	0.00
16	YURIRIA	2	2.67	39	MOROLEÓN	0	0.00
17	SAN DIEGO DE LA UNIÓN	1	2.37	40	CUERÁMARO	0	0.00
18	JERÉCUARO	1	1.93	41	VICTORIA	0	0.00
19	PÉNJAMO	3	1.85	42	SANTA CATARINA	0	0.00
20	ROMITA	1	1.58	43	XICHÚ	0	0.00
21	VILLAGRÁN	1	1.56	44	SANTA CRUZ DE JUVENTINO	0	0.00
22	APASEO EL ALTO	1	1.37	45	CORONEO	0	0.00
23	PURÍSIMA DEL RINCÓN	1	1.13	46	SANTIAGO MARAVATIO	0	0.00

Fuente: Secretariado Ejecutivo del Sistema Nacional de Seguridad Pública.

ROBO A TRANSPORTISTA

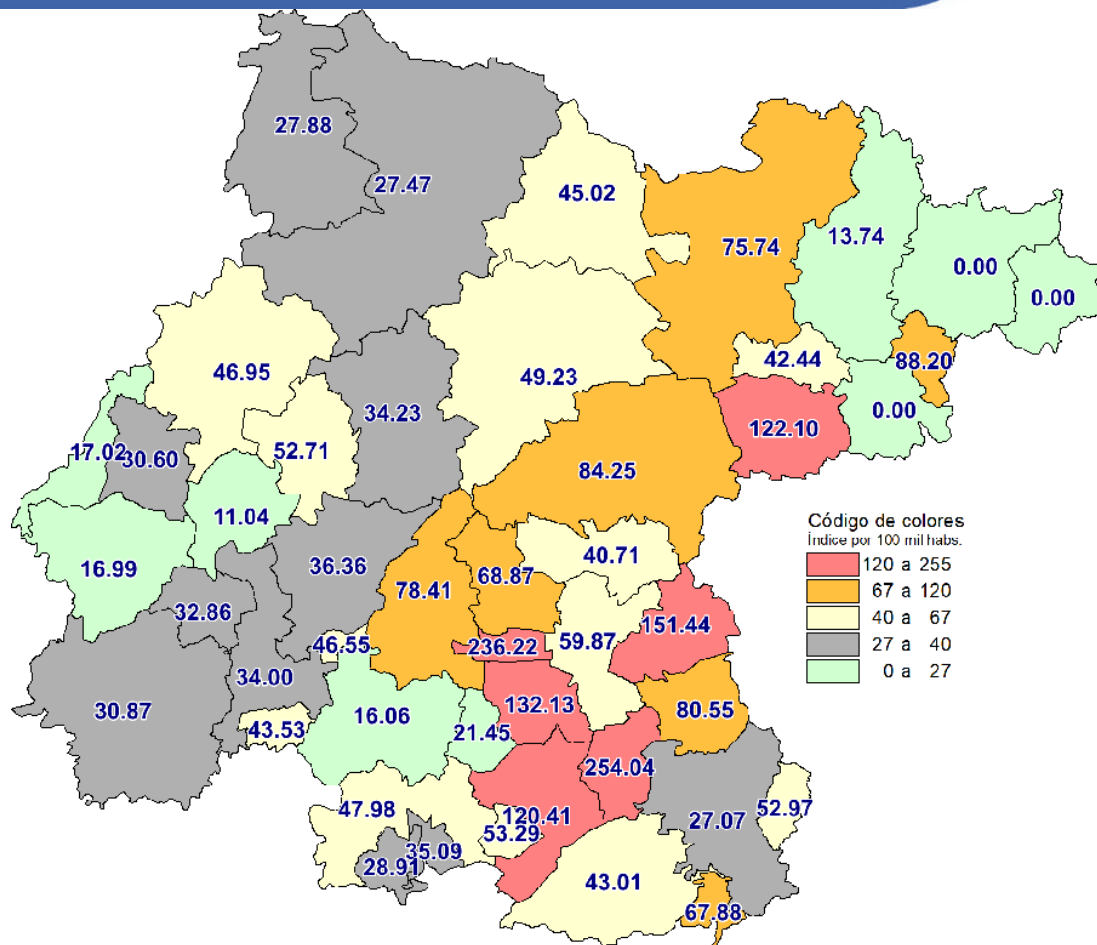


Robo a transportista

Posición	Municipio	Incidencia	Índice (por 100 mil habs.)	Posición	Municipio	Incidencia	Índice (por 100 mil habs.)
1	SALAMANCA	8	2.68	24	HUANIMARO	0	0.00
2	SAN JOSÉ ITURBIDE	1	1.17	25	SALVATIERRA	0	0.00
3	VALLE DE SANTIAGO	1	0.64	26	IRAPUATO	0	0.00
4	PÉNJAMO	1	0.62	27	SAN FELIPE	0	0.00
5	CELAYA	1	0.19	28	JARAL DEL PROGRESO	0	0.00
6	VILLAGRÁN	0	0.00	29	APASEO EL ALTO	0	0.00
7	SANTIAGO MARAVATIO	0	0.00	30	JERÉCUARO	0	0.00
8	SAN DIEGO DE LA UNIÓN	0	0.00	31	SAN MIGUEL DE ALLENDE	0	0.00
9	SAN LUIS DE LA PAZ	0	0.00	32	LEÓN	0	0.00
10	COMONFORT	0	0.00	33	SANTA CRUZ DE JUVENTINO	0	0.00
11	TIERRA BLANCA	0	0.00	34	MANUEL DOBLADO	0	0.00
12	CORONEO	0	0.00	35	SILAO	0	0.00
13	ACÁMBARO	0	0.00	36	MOROLEÓN	0	0.00
14	CORTAZAR	0	0.00	37	TARIMORO	0	0.00
15	SAN FRANCISCO DEL RINCÓN	0	0.00	38	OCAMPO	0	0.00
16	CUERÁMARO	0	0.00	39	URIANGATO	0	0.00
17	SANTA CATARINA	0	0.00	40	XICHÚ	0	0.00
18	DOCTOR MORA	0	0.00	41	VICTORIA	0	0.00
19	TARANDACUAO	0	0.00	42	YURIRIA	0	0.00
20	DOLORES HIDALGO CIN	0	0.00	43	ATARJEA	0	0.00
21	APASEO EL GRANDE	0	0.00	44	PURÍSIMA DEL RINCÓN	0	0.00
22	GUANAJUATO	0	0.00	45	ABASOLO	0	0.00
23	ROMITA	0	0.00	46	PUEBLO NUEVO	0	0.00

Fuente: Secretariado Ejecutivo del Sistema Nacional de Seguridad Pública.

ROBO DE VEHÍCULO

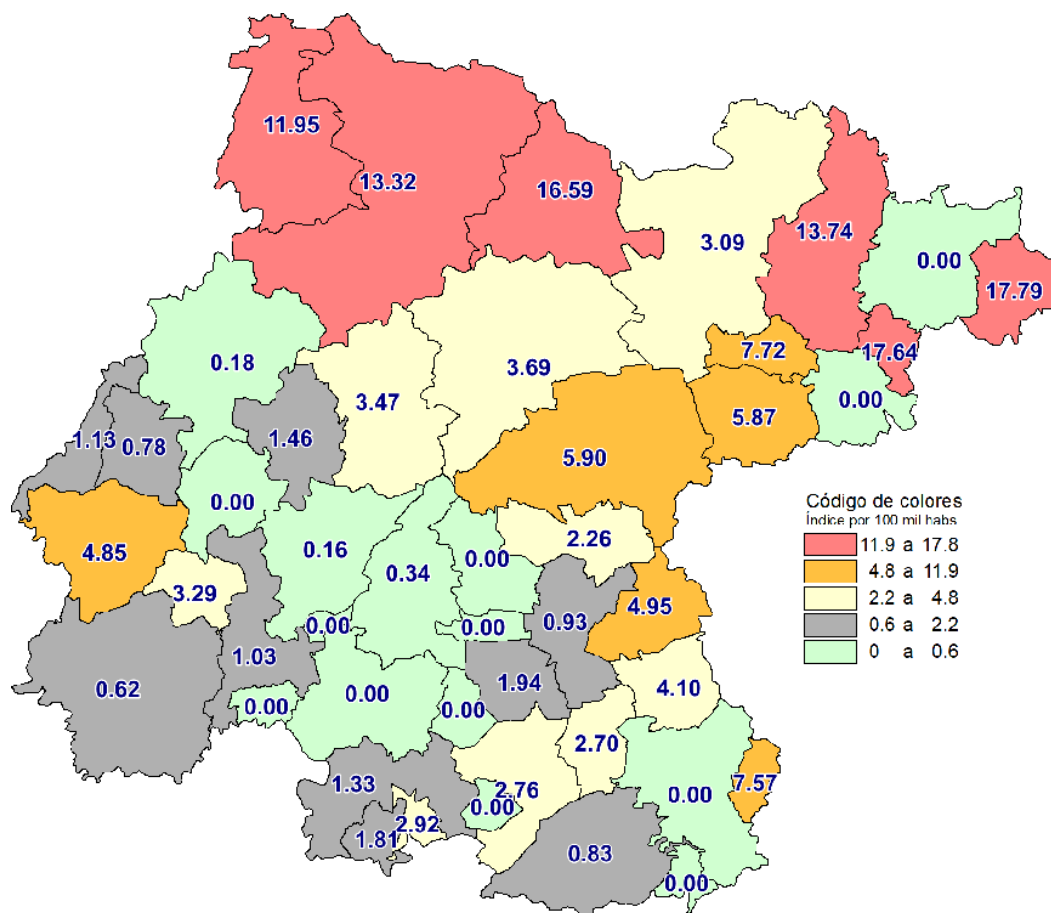


Robo de vehículo

Posición	Municipio	Incidencia	Índice (por 100 mil hab.)	Posición	Municipio	Incidencia	Índice (por 100 mil hab.)
1	TARIMORO	94	254.04	24	ACÁMBARO	52	43.01
2	VILLAGRÁN	151	236.22	25	DOCTOR MORA	11	42.44
3	APASEO EL GRANDE	153	151.44	26	COMONFORT	36	40.71
4	CORTAZAR	136	132.13	27	IRAPUATO	226	36.36
5	SAN JOSÉ ITURBIDE	104	122.10	28	URIANGATO	24	35.09
6	SALVATIERRA	131	120.41	29	GUANAJUATO	69	34.23
7	SANTA CATARINA	5	88.20	30	ABASOLO	33	34.00
8	SAN MIGUEL DE ALLENDE	157	84.25	31	CUERÁMARO	10	32.86
9	APASEO EL ALTO	59	80.55	32	PÉNJAMO	50	30.87
10	SALAMANCA	234	78.41	33	SAN FRANCISCO DEL RINCÓN	39	30.60
11	SAN LUIS DE LA PAZ	98	75.74	34	MOROLEÓN	16	28.91
12	SANTA CRUZ DE JUVENTINO	62	68.87	35	OCAMPO	7	27.88
13	TARANDACUAO	9	67.88	36	SAN FELIPE	33	27.47
14	CELAYA	323	59.87	37	JERÉCUARO	14	27.07
15	SANTIAGO MARAVATIO	4	53.29	38	JARAL DEL PROGRESO	9	21.45
16	CORONEO	7	52.97	39	PURÍSIMA DEL RINCÓN	15	17.02
17	SILAO	108	52.71	40	MANUEL DOBLADO	7	16.99
18	DOLORES HIDALGO CIN	80	49.23	41	VALLE DE SANTIAGO	25	16.06
19	YURIRIA	36	47.98	42	VICTORIA	3	13.74
20	LEÓN	802	46.95	43	ROMITA	7	11.04
21	PUEBLO NUEVO	6	46.55	44	XICHÚ	0	0.00
22	SAN DIEGO DE LA UNIÓN	19	45.02	45	ATARJEA	0	0.00
23	HUANIMARO	10	43.53	46	TIERRA BLANCA	0	0.00

Fuente: Secretariado Ejecutivo del Sistema Nacional de Seguridad Pública.

ROBO DE GANADO

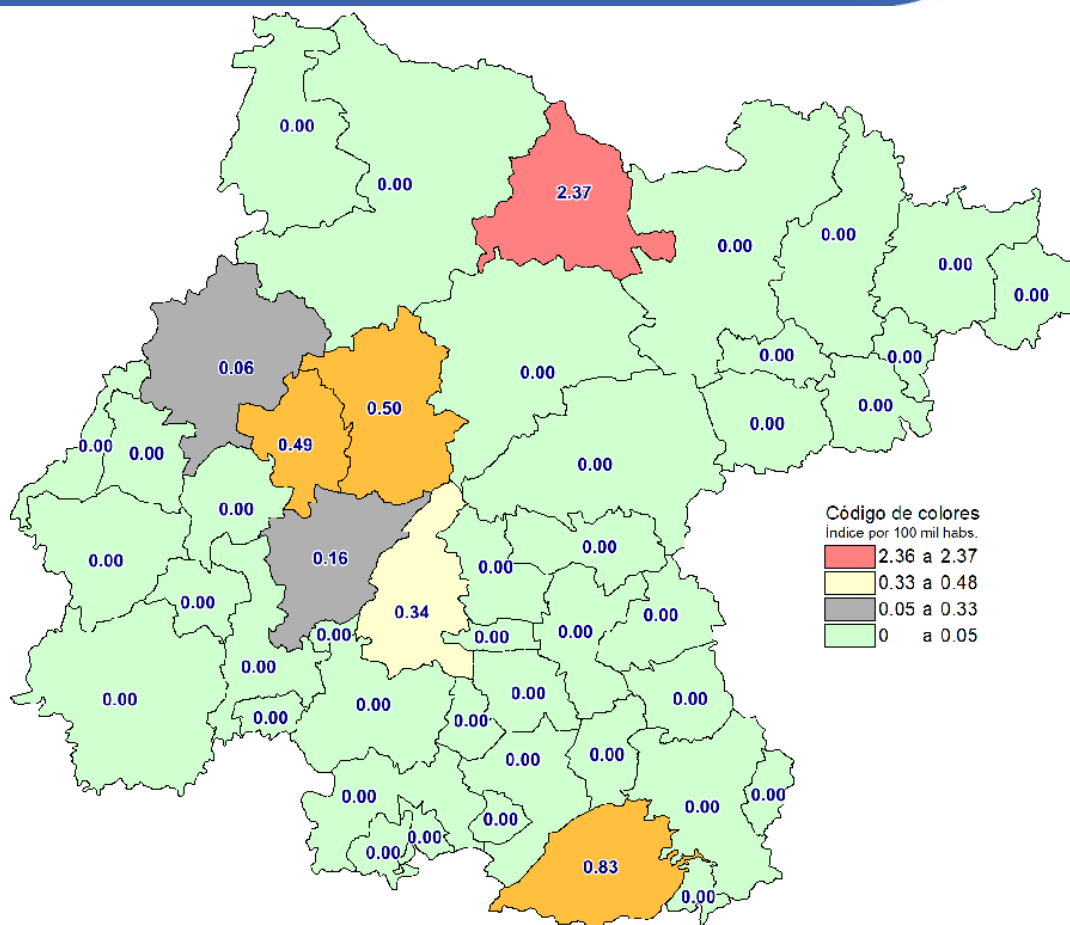


Robo de ganado

Posición	Municipio	Incidencia	Índice (por 100 mil hab.)	Posición	Municipio	Incidencia	Índice (por 100 mil hab.)
1	ATARJEA	1	17.79	24	SILAO	3	1.46
2	SANTA CATARINA	1	17.64	25	YURIRIA	1	1.33
3	SAN DIEGO DE LA UNIÓN	7	16.59	26	PURÍSIMA DEL RINCÓN	1	1.13
4	VICTORIA	3	13.74	27	ABASOLO	1	1.03
5	SAN FELIPE	16	13.32	28	CELAYA	5	0.93
6	OCAMPO	3	11.95	29	ACÁMBARO	1	0.83
7	DOCTOR MORA	2	7.72	30	SAN FRANCISCO DEL RINCÓN	1	0.78
8	CORONEO	1	7.57	31	PÉNJAMO	1	0.62
9	SAN MIGUEL DE ALLENDE	11	5.90	32	SALAMANCA	1	0.34
10	SAN JOSÉ ITURBIDE	5	5.87	33	LEÓN	3	0.18
11	APASEO EL GRANDE	5	4.95	34	IRAPUATO	1	0.16
12	MANUEL DOBLADO	2	4.85	35	HUANÍMARO	0	0.00
13	APASEO EL ALTO	3	4.10	36	JERÉCUARO	0	0.00
14	DOLORES HIDALGO CIN	6	3.69	37	SANTA CRUZ DE JUVENTINO	0	0.00
15	GUANAJUATO	7	3.47	38	TIERRA BLANCA	0	0.00
16	CUERÁMARO	1	3.29	39	XICHÚ	0	0.00
17	SAN LUIS DE LA PAZ	4	3.09	40	VALLE DE SANTIAGO	0	0.00
18	URIANGATO	2	2.92	41	JARAL DEL PROGRESO	0	0.00
19	SALVATIERRA	3	2.76	42	VILLAGRÁN	0	0.00
20	TARIMORO	1	2.70	43	TARANDACUAO	0	0.00
21	COMONFORT	2	2.26	44	ROMITA	0	0.00
22	CORTAZAR	2	1.94	45	SANTIAGO MARAVATIO	0	0.00
23	MOROLEÓN	1	1.81	46	PUEBLO NUEVO	0	0.00

Fuente: Secretariado Ejecutivo del Sistema Nacional de Seguridad Pública.

SECUESTRO

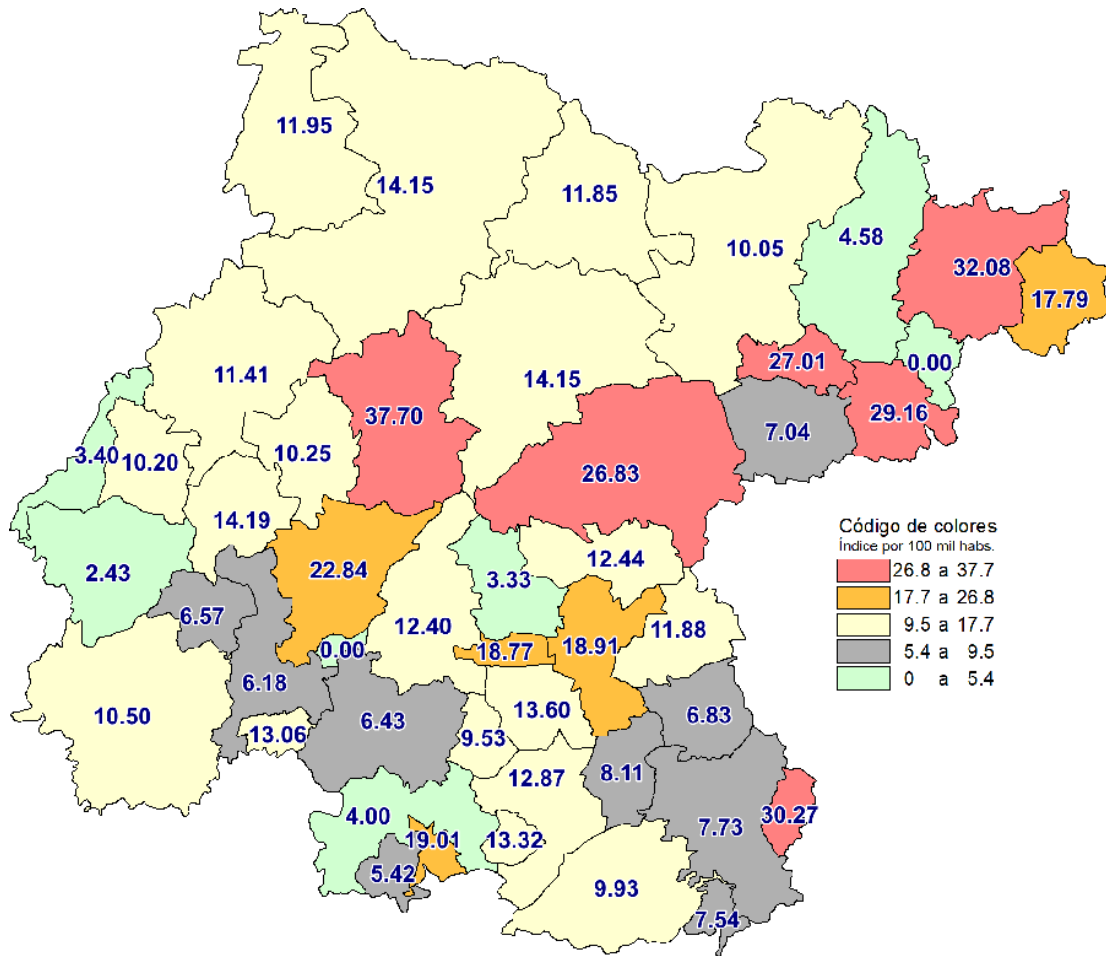


Secuestro

Posición	Municipio	Incidencia	Índice (por 100 mil hab.)	Posición	Municipio	Incidencia	Índice (por 100 mil hab.)
1	SAN DIEGO DE LA UNIÓN	1	2.37	24	CELAYA	0	0.00
2	ACÁMBARO	1	0.83	25	JARAL DEL PROGRESO	0	0.00
3	GUANAJUATO	1	0.50	26	COMONFORT	0	0.00
4	SILAO	1	0.49	27	JERÉCUARO	0	0.00
5	SALAMANCA	1	0.34	28	SAN FRANCISCO DEL RINCÓN	0	0.00
6	IRAPUATO	1	0.16	29	ATARJEJA	0	0.00
7	LEÓN	1	0.06	30	SAN LUIS DE LA PAZ	0	0.00
8	YURIRIA	0	0.00	31	TARANDACUAO	0	0.00
9	SAN JOSÉ ITURBIDE	0	0.00	32	SANTA CATARINA	0	0.00
10	SALVATIERRA	0	0.00	33	TIERRA BLANCA	0	0.00
11	CORTAZAR	0	0.00	34	SANTIAGO MARAVATIO	0	0.00
12	SANTA CRUZ DE JUVENTINO	0	0.00	35	VALLE DE SANTIAGO	0	0.00
13	CUERÁMARO	0	0.00	36	VILLAGRÁN	0	0.00
14	ROMITA	0	0.00	37	TARIMORO	0	0.00
15	DOCTOR MORA	0	0.00	38	MANUEL DOBLADO	0	0.00
16	SAN FELIPE	0	0.00	39	URIANGATO	0	0.00
17	DOLORES HIDALGO CIN	0	0.00	40	MOROLEÓN	0	0.00
18	SAN MIGUEL DE ALLENDE	0	0.00	41	VICTORIA	0	0.00
19	APASEO EL ALTO	0	0.00	42	OCAMPO	0	0.00
20	CORONEO	0	0.00	43	XICHÚ	0	0.00
21	HUANÍMARO	0	0.00	44	PÉNJAMO	0	0.00
22	PURÍSIMA DEL RINCÓN	0	0.00	45	ABASOLO	0	0.00
23	APASEO EL GRANDE	0	0.00	46	PUEBLO NUEVO	0	0.00

Fuente: Secretariado Ejecutivo del Sistema Nacional de Seguridad Pública.

VIOLACIÓN



Violación

Posición	Municipio	Incidencia	Índice (por 100 mil hab.)	Posición	Municipio	Incidencia	Índice (por 100 mil hab.)
1	GUANAJUATO	76	37.70	24	LEÓN	195	11.41
2	XICHÚ	4	32.08	25	PÉNJAMO	17	10.50
3	CORONEO	4	30.27	26	SILAO	21	10.25
4	TIERRA BLANCA	6	29.16	27	SAN FRANCISCO DEL RINCÓN	13	10.20
5	DOCTOR MORA	7	27.01	28	SAN LUIS DE LA PAZ	13	10.05
6	SAN MIGUEL DE ALLENDE	50	26.83	29	ACÁMBARO	12	9.93
7	IRAPUATO	142	22.84	30	JARAL DEL PROGRESO	4	9.53
8	URIANGATO	13	19.01	31	TARIMORO	3	8.11
9	CELAYA	102	18.91	32	JERÉCUARO	4	7.73
10	VILLAGRÁN	12	18.77	33	TARANDACUAO	1	7.54
11	ATARJEA	1	17.79	34	SAN JOSÉ ITURBIDE	6	7.04
12	ROMITA	9	14.19	35	APASEO EL ALTO	5	6.83
13	DOLORES HIDALGO CIN	23	14.15	36	CUERÁMARO	2	6.57
14	SAN FELIPE	17	14.15	37	VALLE DE SANTIAGO	10	6.43
15	CORTAZAR	14	13.60	38	ABASOLO	6	6.18
16	SANTIAGO MARAVATIO	1	13.32	39	MOROLEÓN	3	5.42
17	HUANIMARO	3	13.06	40	VICTORIA	1	4.58
18	SALVATIERRA	14	12.87	41	YURIRIA	3	4.00
19	COMONFORT	11	12.44	42	PURÍSIMA DEL RINCÓN	3	3.40
20	SALAMANCA	37	12.40	43	SANTA CRUZ DE JUVENTINO	3	3.33
21	OCAMPO	3	11.95	44	MANUEL DOBLADO	1	2.43
22	APASEO EL GRANDE	12	11.88	45	SANTA CATARINA	0	0.00
23	SAN DIEGO DE LA UNIÓN	5	11.85	46	PUEBLO NUEVO	0	0.00

Fuente: Secretariado Ejecutivo del Sistema Nacional de Seguridad Pública.