



REPORTE DE INCIDENCIAS

ÍNDICES MUNICIPALES

ENERO A AGOSTO DE 2022



DELITOS DE ALTO IMPACTO

MAPA NACIONAL



Secretaría de Seguridad Pública



TODOS LOS DELITOS DE ALTO IMPACTO

Periodo de análisis enero - agosto 2022

Posición	Estado	Índice
1	Baja California	623.12
2	México	584.65
3	Aguascalientes	535.21
4	Colima	485.67
5	Quintana Roo	477.52

Índice (denuncias x 100,000 habitantes)		Nivel delictivo	Código de color	Número de Estados
Desde	Hasta			
20.5	236.8	Muy bajo	Verde	13
236.8	272.8	Bajo	Grigio	3
272.8	308.7	Medio	Amarillo	3
308.7	344.6	Alto	Naranja	4
344.6	623.1	Muy Alto	Rojo	9

Guanajuato ocupa el lugar 10 por índice, en el contexto nacional

con una incidencia de 20,298

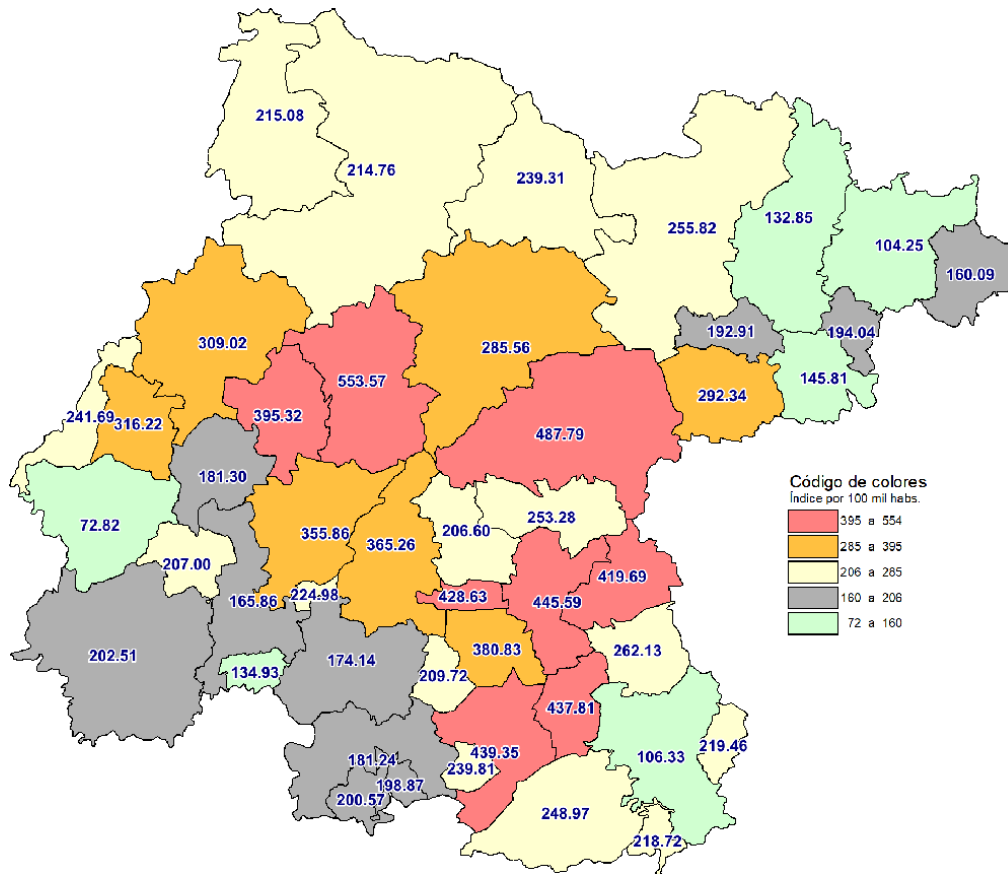
con un índice de 323.18

Fuente: SESNSP

*Índices calculados con base en la estimación de población de CONAPO para medio año de 2022.

ÍNDICE DE DELITOS DE ALTO IMPACTO

ÍNDICE DE DELITOS DE ALTO IMPACTO



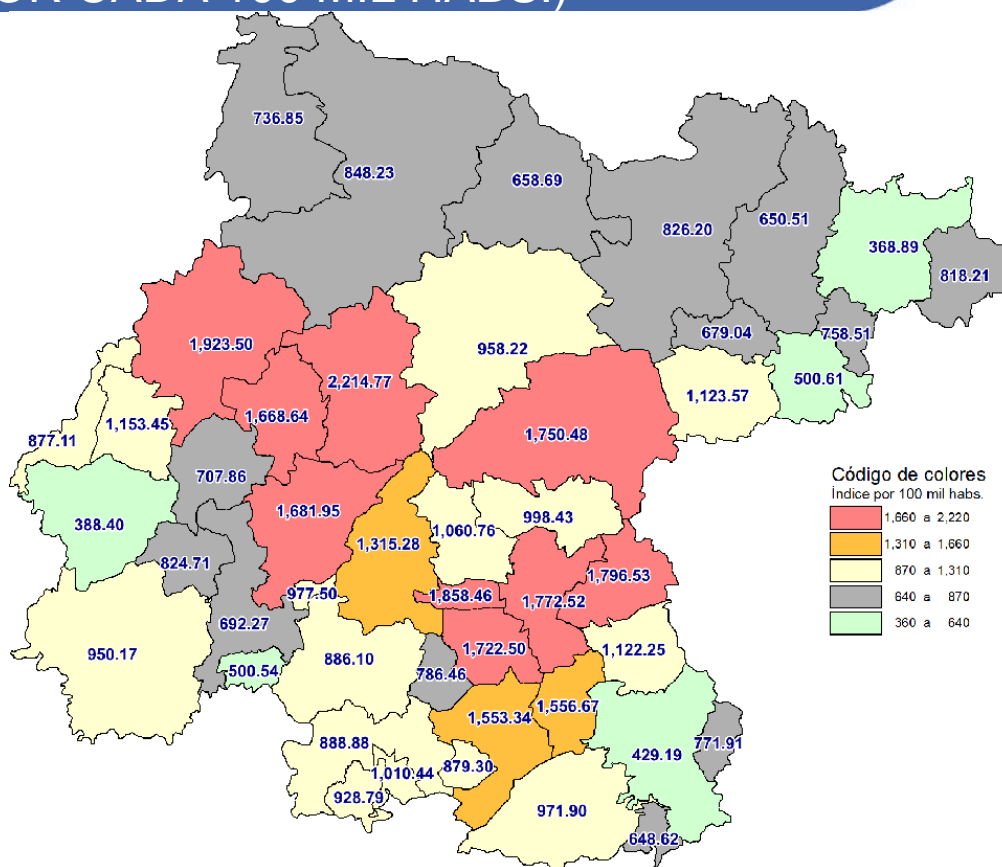
DAI

Posición	Municipio	Índice (por 100 mil habs.)	Posición	Municipio	Índice (por 100 mil habs.)
1	GUANAJUATO	553.57	24	CORONEO	219.46
2	SAN MIGUEL DE ALLENDE	487.79	25	TARANDACUAO	218.72
3	CELAYA	445.59	26	OCAMPO	215.08
4	SALVATIERRA	439.35	27	SAN FELIPE	214.76
5	TARIMORO	437.81	28	JARAL DEL PROGRESO	209.72
6	VILLAGRAN	428.63	29	CUERAMARO	207.00
7	APASEO EL GRANDE	419.69	30	SANTA CRUZ DE JUVENTINO ROSA	206.60
8	SILAO	395.32	31	PÉNJAMO	202.51
9	CORTAZAR	380.83	32	MOROLEÓN	200.57
10	SALAMANCA	365.26	33	URIANGATO	198.87
11	IRAPUATO	355.86	34	SANTA CATARINA	194.04
12	SAN FRANCISCO DEL RINCÓN	316.22	35	DOCTOR MORA	192.91
13	LEÓN	309.02	36	ROMITA	181.30
14	SAN JOSÉ ITURBIDE	292.34	37	YURIRIA	181.24
15	DOLORES HIDALGO CIN	285.56	38	VALLE DE SANTIAGO	174.14
16	APASEO EL ALTO	262.13	39	ABASOLO	165.86
17	SAN LUIS DE LA PAZ	255.82	40	ATARJEA	160.09
18	COMONFORT	253.28	41	TIERRA BLANCA	145.81
19	ACÁMBARO	248.97	42	HUANÍMARO	134.93
20	PURÍSIMA DEL RINCÓN	241.69	43	VICTORIA	132.85
21	SANTIAGO MARAVATIO	239.81	44	JERÉCUARO	106.33
22	SAN DIEGO DE LA UNIÓN	239.31	45	XICHÚ	104.25
23	PUEBLO NUEVO	224.98	46	MANUEL DOBLADO	72.82



ÍNDICE DE DELITOS DEL FUERO COMÚN Y HOMICIDIO DOLOSO

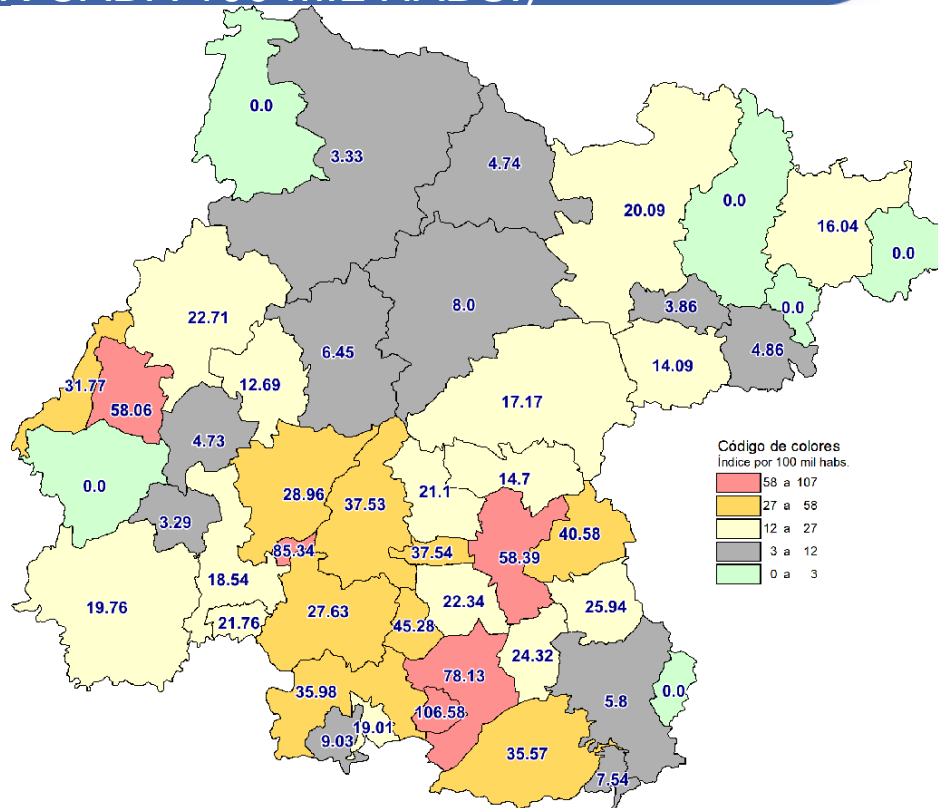
ÍNDICE DELICTIVO (POR CADA 100 MIL HABS.)



Índice delictivo

Posición	Municipio	Índice (por 100 mil habs.)	Posición	Municipio	Índice (por 100 mil habs.)
1	GUANAJUATO	2,214.77	24	YURIRIA	888.88
2	LEÓN	1,923.50	25	VALLE DE SANTIAGO	886.10
3	VILLAGRÁN	1,858.46	26	SANTIAGO MARAVATIO	879.30
4	APASEO EL GRANDE	1,796.53	27	PURÍSIMA DEL RINCÓN	877.11
5	CELAYA	1,772.52	28	SAN FELIPE	848.23
6	SAN MIGUEL DE ALLENDE	1,750.48	29	SAN LUIS DE LA PAZ	826.20
7	CORTAZAR	1,722.50	30	CUERAMARO	824.71
8	IRAPUATO	1,681.95	31	ATARJEJA	818.21
9	SILAO	1,668.64	32	JARAL DEL PROGRESO	786.46
10	TARIMORO	1,556.67	33	CORONEO	771.91
11	SALVATIERRA	1,553.34	34	SANTA CATARINA	758.51
12	SALAMANCA	1,315.28	35	OCAMPO	736.85
13	SAN FRANCISCO DEL RINCÓN	1,153.45	36	ROMITA	707.86
14	SAN JOSÉ ITURBIDE	1,123.57	37	ABASOLO	692.27
15	APASEO EL ALTO	1,122.25	38	DOCTOR MORA	679.04
16	SANTA CRUZ DE JUVENTINO ROSA	1,060.76	39	SAN DIEGO DE LA UNIÓN	658.69
17	URIANGATO	1,010.44	40	VICTORIA	650.51
18	COMONFORT	998.43	41	TARANDACUAO	648.62
19	PUEBLO NUEVO	977.50	42	TIERRA BLANCA	500.61
20	ACÁMBARO	971.90	43	HUANÍMARO	500.54
21	DOLORES HIDALGO CIN	958.22	44	JERÉCUARO	429.19
22	PÉNJAMO	950.17	45	MANUEL DOBLADO	388.40
23	MOROLEÓN	928.79	46	XICHU	368.89

ÍNDICE DE HOMICIDIO DOLOSO (POR CADA 100 MIL HABS.)



Homicidio doloso

Posición	Municipio	Incidencia	Índice (por 100 mil habs.)	Posición	Municipio	Incidencia	Índice (por 100 mil habs.)
1	SANTIAGO MARAVATIO	8	106.58	24	ABASOLO	18	18.54
2	PUEBLO NUEVO	11	85.34	25	SAN MIGUEL DE ALLENDE	32	17.17
3	SALVATIERRA	85	78.13	26	XICHÚ	2	16.04
4	CELAYA	315	58.39	27	COMONFORT	13	14.70
5	SAN FRANCISCO DEL RINCÓN	74	58.06	28	SAN JOSÉ ITURBIDE	12	14.09
6	JARAL DEL PROGRESO	19	45.28	29	SILAO	26	12.69
7	APASEO EL GRANDE	41	40.58	30	MOROLEÓN	5	9.03
8	VILLAGRÁN	24	37.54	31	DOLORES HIDALGO CIN	13	8.00
9	SALAMANCA	112	37.53	32	TARANDACUJO	1	7.54
10	YURIRIA	27	35.98	33	GUANAJUATO	13	6.45
11	ACÁMBARO	43	35.57	34	JERÉCUARO	3	5.80
12	PURÍSIMA DEL RINCÓN	28	31.77	35	TIERRA BLANCA	1	4.86
13	IRAPUATO	180	28.96	36	SAN DIEGO DE LA UNIÓN	2	4.74
14	VALLE DE SANTIAGO	43	27.63	37	ROMITA	3	4.73
15	APASEO EL ALTO	19	25.94	38	DOCTOR MORA	1	3.86
16	TARIMORO	9	24.32	39	SAN FELIPE	4	3.33
17	LEÓN	388	22.71	40	CUERÁMARO	1	3.29
18	CORTAZAR	23	22.34	41	CORONEO	0	0.00
19	HUANÍMARO	5	21.76	42	ATARJEJA	0	0.00
20	SANTA CRUZ DE JUVENTINO	19	21.10	43	OCAMPO	0	0.00
21	SAN LUIS DE LA PAZ	26	20.09	44	MANUEL DOBLADO	0	0.00
22	PÉNJAMO	32	19.76	45	SANTA CATARINA	0	0.00
23	URIANGATO	13	19.01	46	VICTORIA	0	0.00

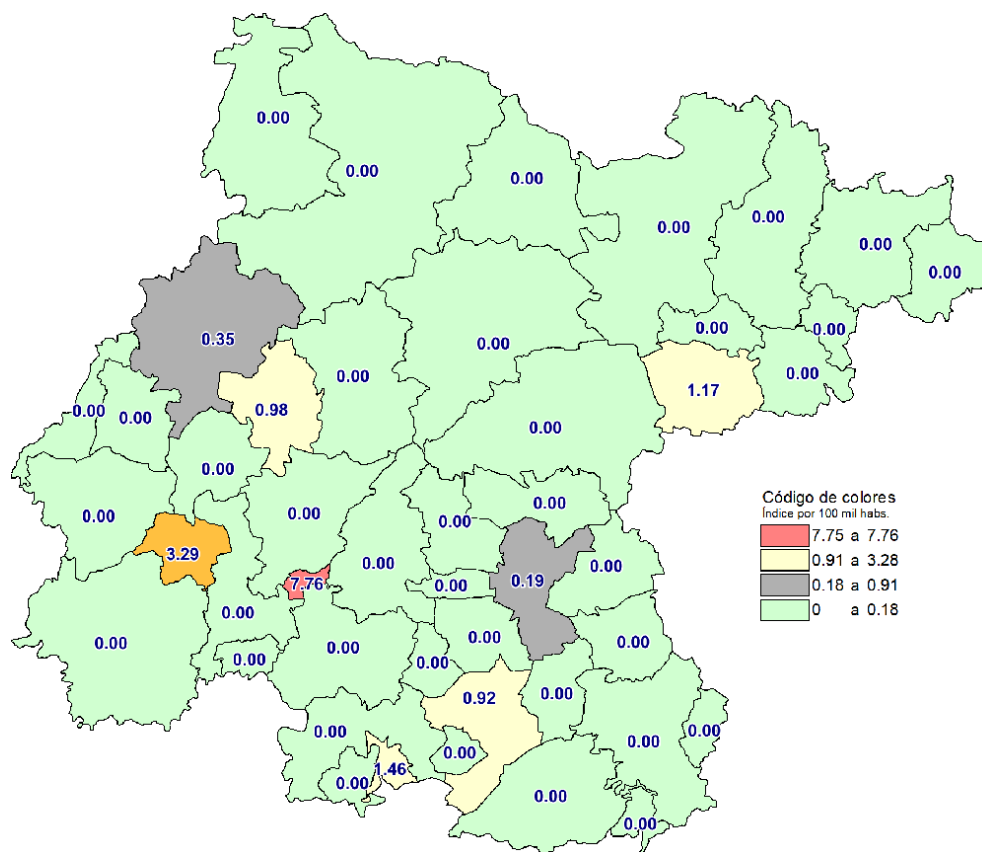
Fuente: Secretariado Ejecutivo del Sistema Nacional de Seguridad Pública.



Secretaría
de Seguridad
Pública

DELITOS DE ALTO IMPACTO POR MUNICIPIO INCIDENCIA E ÍNDICE

FEMINICIDIO

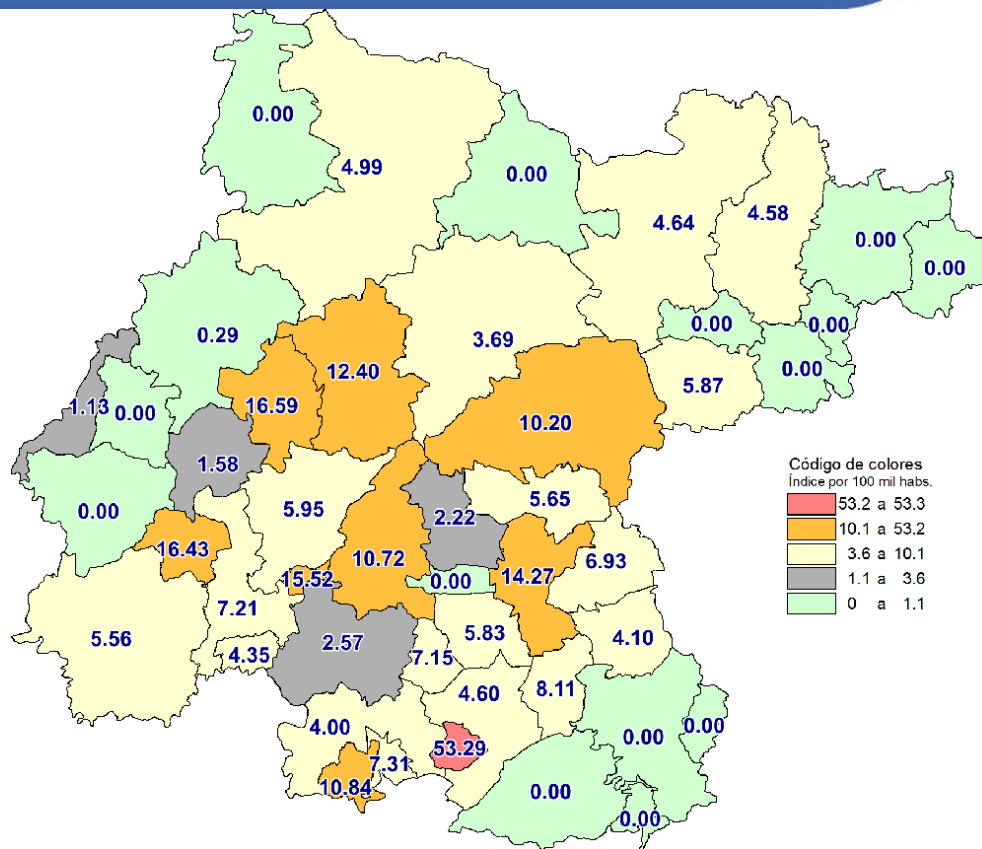


Feminicidio

Posición	Municipio	Incidencia	Índice (por 100 mil hab.)	Posición	Municipio	Incidencia	Índice (por 100 mil hab.)
1	PUEBLO NUEVO	1	7.76	24	SALAMANCA	0	0.00
2	CUERÁMARO	1	3.29	25	JARAL DEL PROGRESO	0	0.00
3	URIANGATO	1	1.46	26	SAN DIEGO DE LA UNIÓN	0	0.00
4	SAN JOSÉ ITURBIDE	1	1.17	27	JERÉCUARO	0	0.00
5	SILAO	2	0.98	28	SAN FRANCISCO DEL RINCÓN	0	0.00
6	SALVATIERRA	1	0.92	29	SANTIAGO MARAVATIO	0	0.00
7	LEÓN	6	0.35	30	SAN LUIS DE LA PAZ	0	0.00
8	CELAYA	1	0.19	31	APASEO EL GRANDE	0	0.00
9	COMONFORT	0	0.00	32	SANTA CATARINA	0	0.00
10	XICHÚ	0	0.00	33	TARIMORO	0	0.00
11	CORTAZAR	0	0.00	34	CORONEO	0	0.00
12	SANTA CRUZ DE JUVENTINO	0	0.00	35	ATARJEA	0	0.00
13	APASEO EL ALTO	0	0.00	36	TARANDACUJO	0	0.00
14	ROMITA	0	0.00	37	MANUEL DOBLADO	0	0.00
15	DOCTOR MORA	0	0.00	38	TIERRA BLANCA	0	0.00
16	SAN FELIPE	0	0.00	39	MOROLEÓN	0	0.00
17	DOLORES HIDALGO CIN	0	0.00	40	VALLE DE SANTIAGO	0	0.00
18	SAN MIGUEL DE ALLENDE	0	0.00	41	OCAMPO	0	0.00
19	GUANAJUATO	0	0.00	42	VILLAGRÁN	0	0.00
20	VICTORIA	0	0.00	43	PÉNJAMO	0	0.00
21	HUANIMARO	0	0.00	44	YURIRIA	0	0.00
22	ACÁMBARO	0	0.00	45	ABASOLO	0	0.00
23	IRAPUATO	0	0.00	46	PURÍSIMA DEL RINCÓN	0	0.00

Fuente: Secretariado Ejecutivo del Sistema Nacional de Seguridad Pública.

EXTORSIÓN

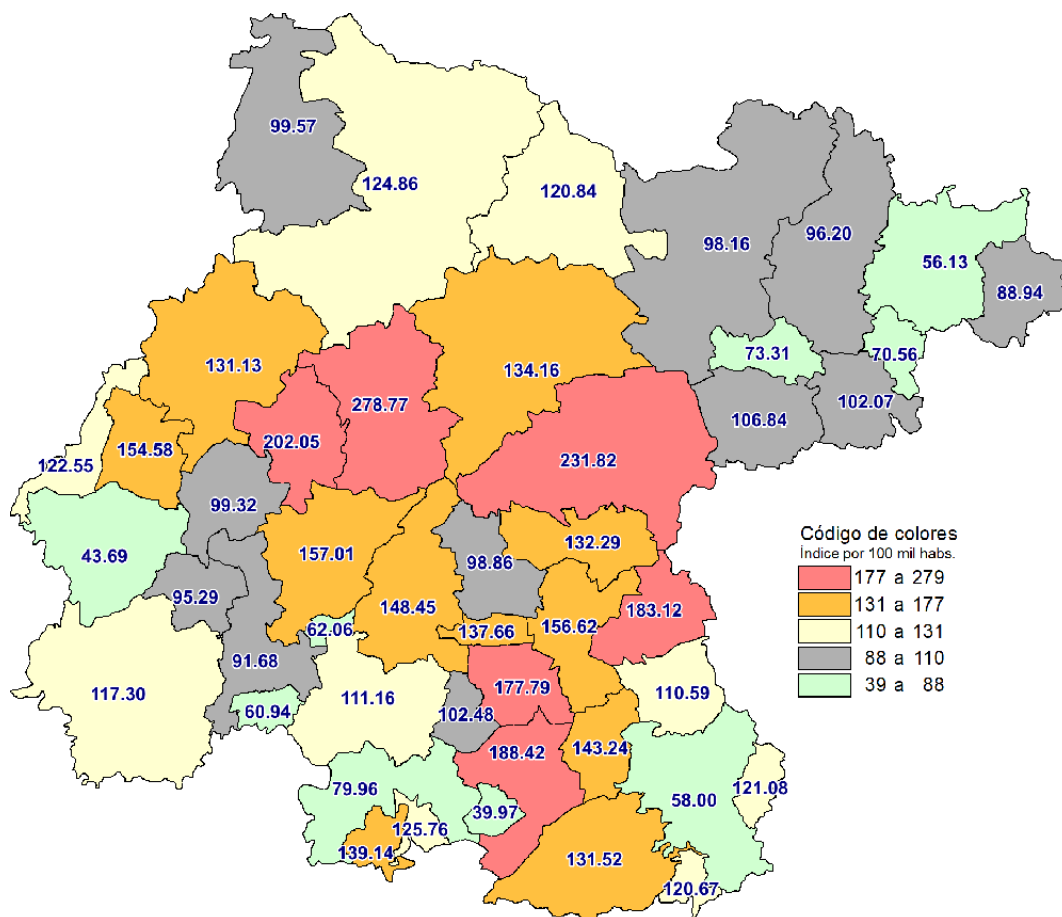


Extorsión

Posición	Municipio	Incidencia	Índice (por 100 mil hab.)	Posición	Municipio	Incidencia	Índice (por 100 mil hab.)
1	SANTIAGO MARAVATIO	4	53.29	24	HUANÍMARO	1	4.35
2	SILAO	34	16.59	25	APASEO EL ALTO	3	4.10
3	CUERÁMARO	5	16.43	26	YURIRIA	3	4.00
4	PUEBLO NUEVO	2	15.52	27	DOLORES HIDALGO CIN	6	3.69
5	CELAYA	77	14.27	28	VALLE DE SANTIAGO	4	2.57
6	GUANAJUATO	25	12.40	29	SANTA CRUZ DE JUVENTINO	2	2.22
7	MOROLEÓN	6	10.84	30	ROMITA	1	1.58
8	SALAMANCA	32	10.72	31	PURÍSIMA DEL RINCÓN	1	1.13
9	SAN MIGUEL DE ALLENDE	19	10.20	32	LEÓN	5	0.29
10	TARIMORO	3	8.11	33	OCAMPO	0	0.00
11	URIANGATO	5	7.31	34	JERÉCUARO	0	0.00
12	ABASOLO	7	7.21	35	CORONEO	0	0.00
13	JARAL DEL PROGRESO	3	7.15	36	SAN FRANCISCO DEL RINCÓN	0	0.00
14	APASEO EL GRANDE	7	6.93	37	SANTA CATARINA	0	0.00
15	IRAPUATO	37	5.95	38	TIERRA BLANCA	0	0.00
16	SAN JOSÉ ITURBIDE	5	5.87	39	ACÁMBARO	0	0.00
17	CORTAZAR	6	5.83	40	SAN DIEGO DE LA UNIÓN	0	0.00
18	COMONFORT	5	5.65	41	MANUEL DOBLADO	0	0.00
19	PÉNJAMO	9	5.56	42	VILLAGRÁN	0	0.00
20	SAN FELIPE	6	4.99	43	XICHÚ	0	0.00
21	SAN LUIS DE LA PAZ	6	4.64	44	ATARJEA	0	0.00
22	SALVATIERRA	5	4.60	45	DOCTOR MORA	0	0.00
23	VICTORIA	1	4.58	46	TARANDACUAO	0	0.00

Fuente: Secretariado Ejecutivo del Sistema Nacional de Seguridad Pública.

LESIONES DOLOSAS

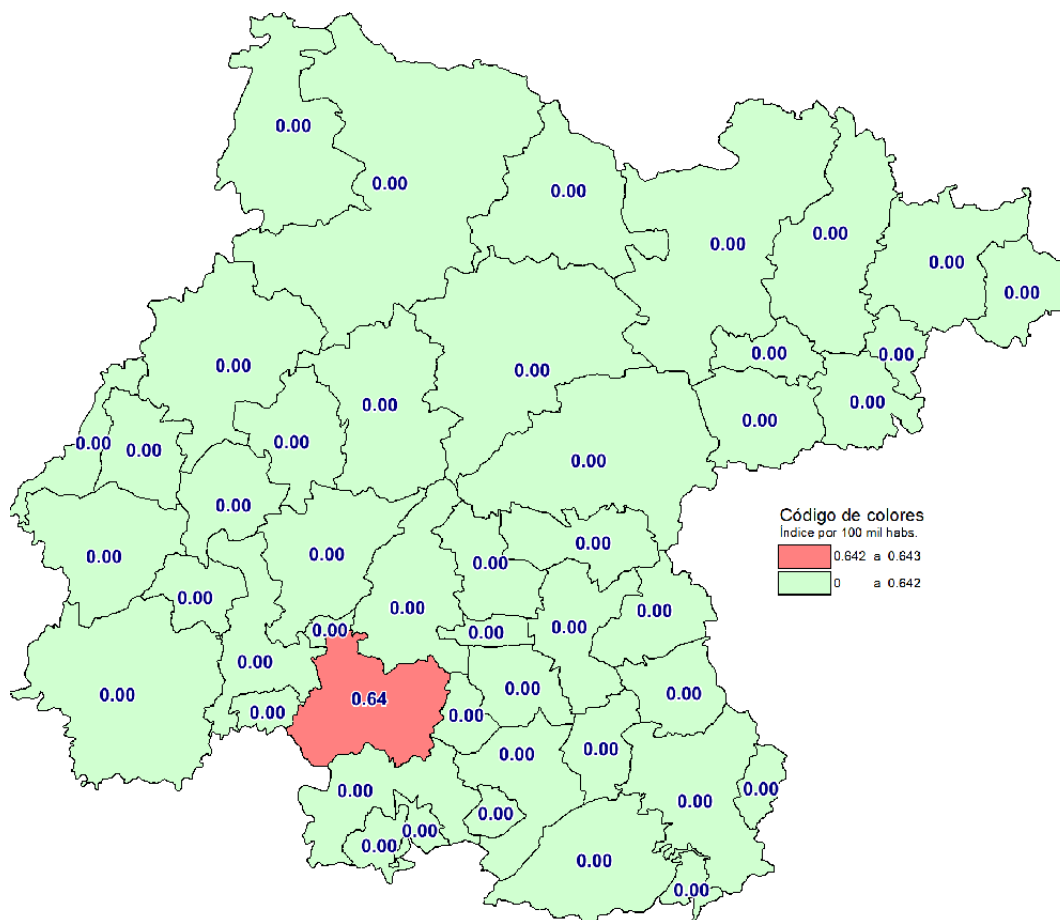


Lesiones dolosas

Posición	Municipio	Incidencia	Índice (por 100 mil hab.)	Posición	Municipio	Incidencia	Índice (por 100 mil hab.)
1	GUANAJUATO	562	278.77	24	PÉNJAMO	190	117.30
2	SAN MIGUEL DE ALLENDE	432	231.82	25	VALLE DE SANTIAGO	173	111.16
3	SILAO	414	202.05	26	APASEO EL ALTO	81	110.59
4	SALVATIERRA	205	188.42	27	SAN JOSÉ ITURBIDE	91	106.84
5	APASEO EL GRANDE	185	183.12	28	JARAL DEL PROGRESO	43	102.48
6	CORTAZAR	183	177.79	29	TIERRA BLANCA	21	102.07
7	IRAPUATO	976	157.01	30	OCAMPO	25	99.57
8	CELAYA	845	156.62	31	ROMITA	63	99.32
9	SAN FRANCISCO DEL RINCÓN	197	154.58	32	SANTA CRUZ DE JUVENTINO	89	98.86
10	SALAMANCA	443	148.45	33	SAN LUIS DE LA PAZ	127	98.16
11	TARIMORO	53	143.24	34	VICTORIA	21	96.20
12	MOROLEÓN	77	139.14	35	CUERÁMARO	29	95.29
13	VILLAGRÁN	88	137.66	36	ABASOLO	89	91.68
14	DOLORES HIDALGO CIN	218	134.16	37	ATARJEA	5	88.94
15	COMONFORT	117	132.29	38	YURIRIA	60	79.96
16	ACÁMBARO	159	131.52	39	DOCTOR MORA	19	73.31
17	LEÓN	2,240	131.13	40	SANTA CATARINA	4	70.56
18	URIANGATO	86	125.76	41	PUEBLO NUEVO	8	62.06
19	SAN FELIPE	150	124.86	42	HUANÍMARO	14	60.94
20	PURÍSIMA DEL RINCÓN	108	122.55	43	JERÉCUARO	30	58.00
21	CORONEO	16	121.08	44	XICHÚ	7	56.13
22	SAN DIEGO DE LA UNIÓN	51	120.84	45	MANUEL DOBLADO	18	43.69
23	TARANDAQUAO	16	120.67	46	SANTIAGO MARAVATIO	3	39.97

Fuente: Secretariado Ejecutivo del Sistema Nacional de Seguridad Pública.

ROBO A BANCO

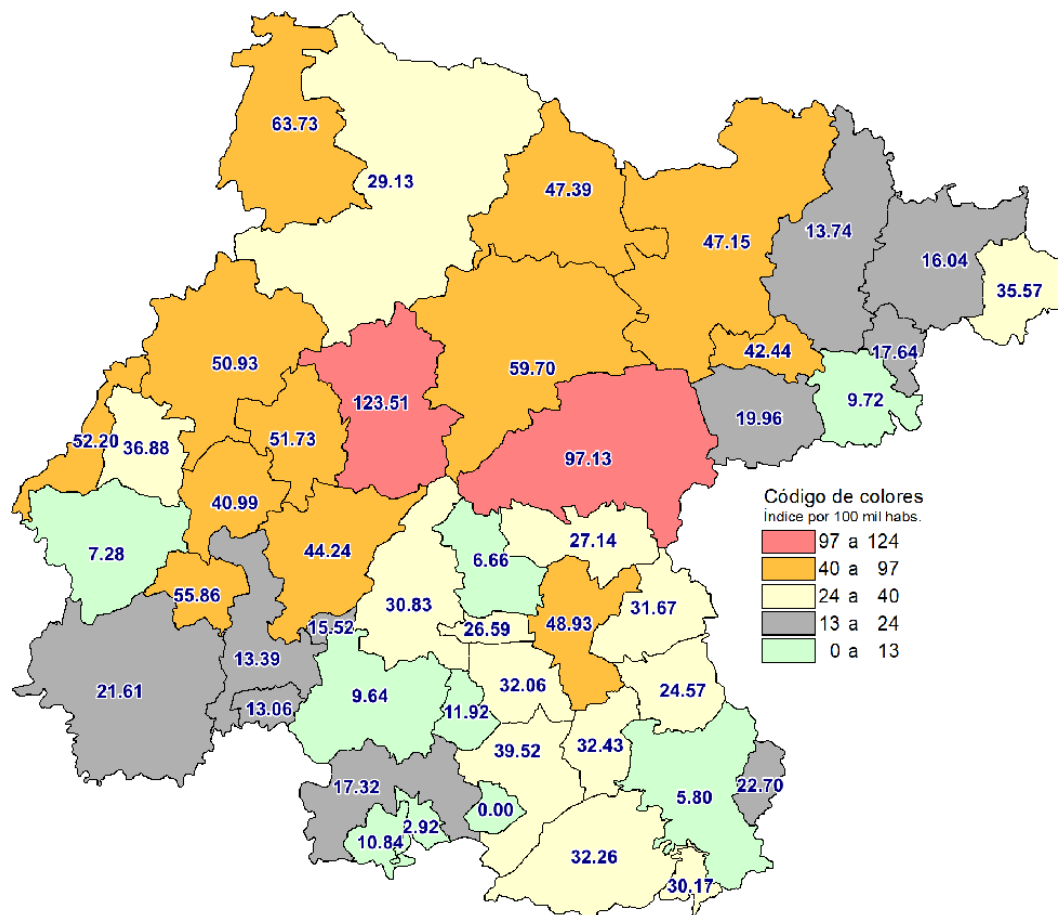


Robo a bancos

Posición	Municipio	Incidencia	Índice (por 100 mil habs.)	Posición	Municipio	Incidencia	Índice (por 100 mil habs.)
1	VALLE DE SANTIAGO	1	0.64	24	DOLORES HIDALGO CIN	0	0.00
2	SANTA CATARINA	0	0.00	25	SALVATIERRA	0	0.00
3	SALAMANCA	0	0.00	26	GUANAJUATO	0	0.00
4	VILLAGRÁN	0	0.00	27	SAN FELIPE	0	0.00
5	APASEO EL ALTO	0	0.00	28	HUANÍMARO	0	0.00
6	SAN FRANCISCO DEL RINCÓN	0	0.00	29	SAN JOSÉ ITURBIDE	0	0.00
7	APASEO EL GRANDE	0	0.00	30	IRAPUATO	0	0.00
8	TARANDACUAO	0	0.00	31	SAN MIGUEL DE ALLENDE	0	0.00
9	ATARJEA	0	0.00	32	JARAL DEL PROGRESO	0	0.00
10	PURÍSIMA DEL RINCÓN	0	0.00	33	SANTA CRUZ DE JUVENTINO	0	0.00
11	CELAYA	0	0.00	34	JERÉCUARO	0	0.00
12	SAN DIEGO DE LA UNIÓN	0	0.00	35	SILAO	0	0.00
13	COMONFORT	0	0.00	36	LEÓN	0	0.00
14	SAN LUIS DE LA PAZ	0	0.00	37	TARIMORO	0	0.00
15	CORONEO	0	0.00	38	MANUEL DOBLADO	0	0.00
16	SANTIAGO MARAVATIO	0	0.00	39	URIANGATO	0	0.00
17	CORTAZAR	0	0.00	40	MOROLEÓN	0	0.00
18	ACÁMBARO	0	0.00	41	VICTORIA	0	0.00
19	TIERRA BLANCA	0	0.00	42	OCAMPO	0	0.00
20	CUERÁMARO	0	0.00	43	XICHÚ	0	0.00
21	YURIRIA	0	0.00	44	PÉNJAMO	0	0.00
22	DOCTOR MORA	0	0.00	45	ABASOLO	0	0.00
23	ROMITA	0	0.00	46	PUEBLO NUEVO	0	0.00

Fuente: Secretariado Ejecutivo del Sistema Nacional de Seguridad Pública.

ROBO A CASA HABITACIÓN

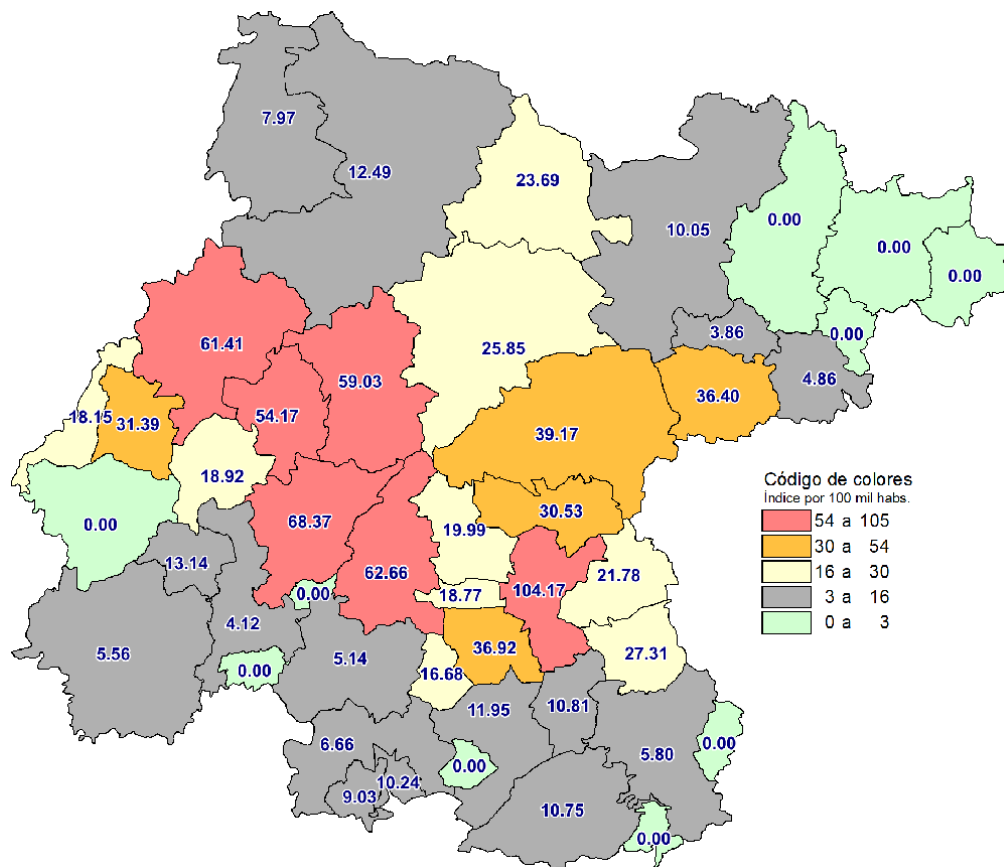


Robo a casa habitación

Posición	Municipio	Incidencia	Índice (por 100 mil hab.)	Posición	Municipio	Incidencia	Índice (por 100 mil hab.)
1	GUANAJUATO	249	123.51	24	SAN FELIPE	35	29.13
2	SAN MIGUEL DE ALLENDE	181	97.13	25	COMONFORT	24	27.14
3	OCAMPO	16	63.73	26	VILLAGRÁN	17	26.59
4	DOLORES HIDALGO CIN	97	59.70	27	APASEO EL ALTO	18	24.57
5	CJERÁMARO	17	55.86	28	CORONEO	3	22.70
6	PURÍSIMA DEL RINCÓN	46	52.20	29	PÉNJAMO	35	21.61
7	SILAO	106	51.73	30	SAN JOSÉ ITURBIDE	17	19.96
8	LEÓN	870	50.93	31	SANTA CATARINA	1	17.64
9	CELAYA	264	48.93	32	YURIRIA	13	17.32
10	SAN DIEGO DE LA UNIÓN	20	47.39	33	XICHÚ	2	16.04
11	SAN LUIS DE LA PAZ	61	47.15	34	PUEBLO NUEVO	2	15.52
12	IRAPUATO	275	44.24	35	VICTORIA	3	13.74
13	DOCTOR MORA	11	42.44	36	ABASOLO	13	13.39
14	ROMITA	26	40.99	37	HUANÍMARO	3	13.06
15	SALVATIERRA	43	39.52	38	JARAL DEL PROGRESO	5	11.92
16	SAN FRANCISCO DEL RINCÓN	47	36.88	39	MOROLEÓN	6	10.84
17	ATARJEJA	2	35.57	40	TIERRA BLANCA	2	9.72
18	TARIMORO	12	32.43	41	VALLE DE SANTIAGO	15	9.64
19	ACÁMBARO	39	32.26	42	MANUEL DOBLADO	3	7.28
20	CORTAZAR	33	32.06	43	SANTA CRUZ DE JUVENTINO	6	6.66
21	APASEO EL GRANDE	32	31.67	44	JERÉCUARO	3	5.80
22	SALAMANCA	92	30.83	45	URIANGATO	2	2.92
23	TARANDACUJO	4	30.17	46	SANTIAGO MARAVATIO	0	0.00

Fuente: Secretariado Ejecutivo del Sistema Nacional de Seguridad Pública.

ROBO A NEGOCIO

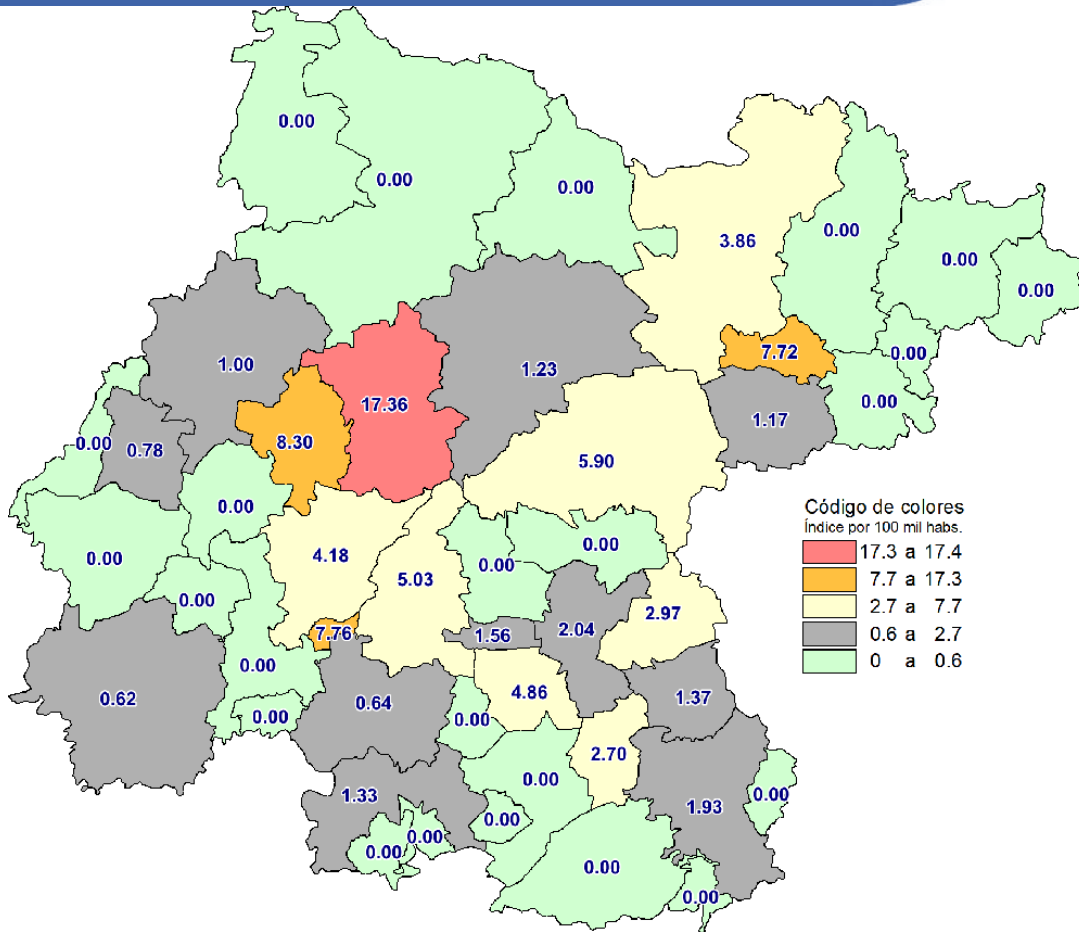


Robo a negocio

Posición	Municipio	Incidencia	Índice (por 100 mil habs.)	Posición	Municipio	Incidencia	Índice (por 100 mil habs.)
1	CELAYA	562	104.17	24	TARIMORO	4	10.81
2	IRAPUATO	425	68.37	25	ACÁMBARO	13	10.75
3	SALAMANCA	187	62.66	26	URIANGATO	7	10.24
4	LEÓN	1,049	61.41	27	SAN LUIS DE LA PAZ	13	10.05
5	GUANAJUATO	119	59.03	28	MOROLEÓN	5	9.03
6	SILAO	111	54.17	29	OCAMPO	2	7.97
7	SAN MIGUEL DE ALLENDE	73	39.17	30	YURIRIA	5	6.66
8	CORTAZAR	38	36.92	31	JERÉCUARO	3	5.80
9	SAN JOSÉ ITURBIDE	31	36.40	32	PÉNJAMO	9	5.56
10	SAN FRANCISCO DEL RINCÓN	40	31.39	33	VALLE DE SANTIAGO	8	5.14
11	COMONFORT	27	30.53	34	TIERRA BLANCA	1	4.86
12	APASEO EL ALTO	20	27.31	35	ABASOLO	4	4.12
13	DOLORÉS HIDALGO CIN	42	25.85	36	DOCTOR MORA	1	3.86
14	SAN DIEGO DE LA UNIÓN	10	23.69	37	XICHÚ	0	0.00
15	APASEO EL GRANDE	22	21.78	38	VICTORIA	0	0.00
16	SANTA CRUZ DE JUVENTINO	18	19.99	39	HUANÍMARO	0	0.00
17	ROMITA	12	18.92	40	SANTA CATARINA	0	0.00
18	VILLAGRÁN	12	18.77	41	TARANDACUAO	0	0.00
19	PURÍSIMA DEL RINCÓN	16	18.15	42	MANUEL DOBLADO	0	0.00
20	JARAL DEL PROGRESO	7	16.68	43	ATARJEJA	0	0.00
21	CJERÁMARO	4	13.14	44	SANTIAGO MARAVATIO	0	0.00
22	SAN FELIPE	15	12.49	45	CORONEO	0	0.00
23	SALVATIERRA	13	11.95	46	PUEBLO NUEVO	0	0.00

Fuente: Secretariado Ejecutivo del Sistema Nacional de Seguridad Pública.

ROBO A TRANSEÚNTE

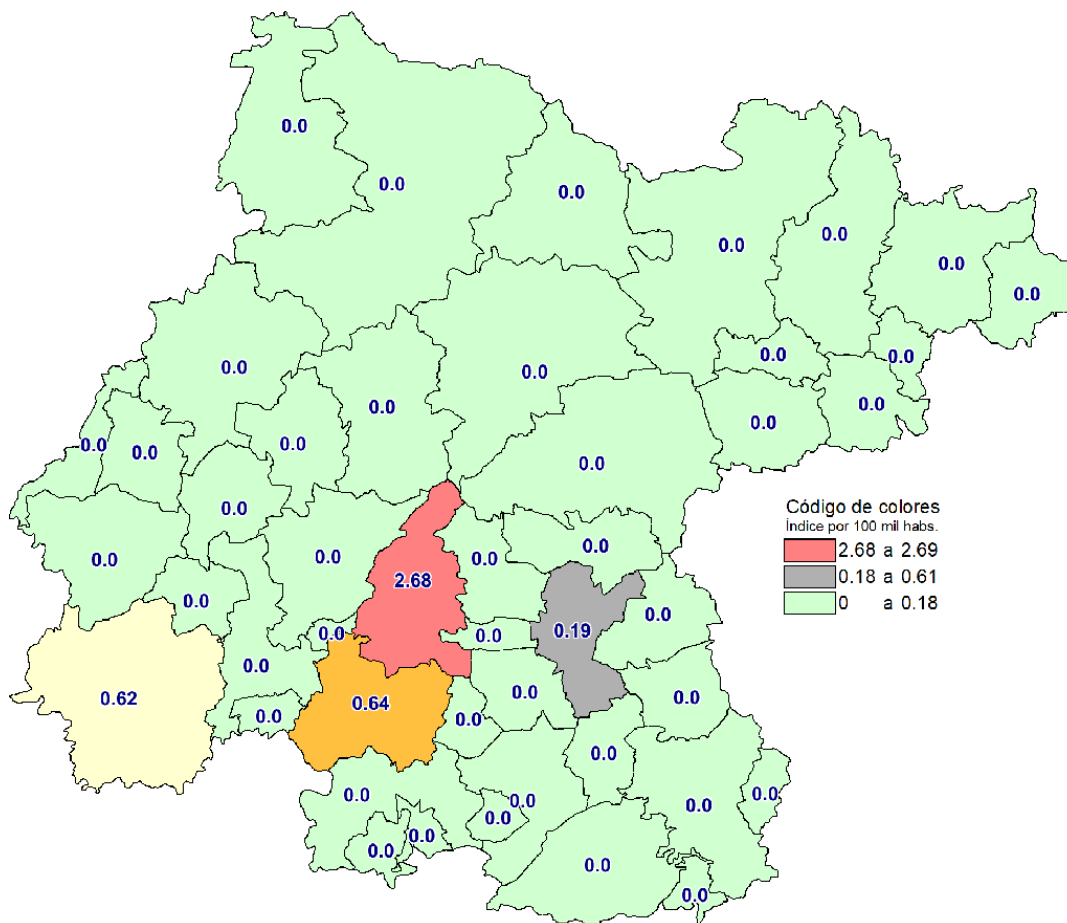


Robo a transeúnte

Posición	Municipio	Incidencia	Índice (por 100 mil hab.)	Posición	Municipio	Incidencia	Índice (por 100 mil hab.)
1	GUANAJUATO	35	17.36	24	SANTIAGO MARAVATIO	0	0.00
2	SILAO	17	8.30	25	SANTA CATARINA	0	0.00
3	PUEBLO NUEVO	1	7.76	26	XICHÚ	0	0.00
4	DOCTOR MORA	2	7.72	27	ABASOLO	0	0.00
5	SAN MIGUEL DE ALLENDE	11	5.90	28	TARANDACUAO	0	0.00
6	SALAMANCA	15	5.03	29	TIERRA BLANCA	0	0.00
7	CORTAZAR	5	4.86	30	CUERÁMARO	0	0.00
8	IRAPUATO	26	4.18	31	ACÁMBARO	0	0.00
9	SAN LUIS DE LA PAZ	5	3.86	32	COMONFORT	0	0.00
10	APASEO EL GRANDE	3	2.97	33	SANTA CRUZ DE JUVENTINO	0	0.00
11	TARIMORO	1	2.70	34	SALVATIERRA	0	0.00
12	CELAYA	11	2.04	35	HUANÍMARO	0	0.00
13	JERÉCUARO	1	1.93	36	SAN DIEGO DE LA UNIÓN	0	0.00
14	VILLAGRÁN	1	1.56	37	CORONEO	0	0.00
15	APASEO EL ALTO	1	1.37	38	SAN FELIPE	0	0.00
16	YURIRIA	1	1.33	39	URIANGATO	0	0.00
17	DOLORES HIDALGO CIN	2	1.23	40	ATARJEJA	0	0.00
18	SAN JOSÉ ITURBIDE	1	1.17	41	VICTORIA	0	0.00
19	LEÓN	17	1.00	42	MANUEL DOBLADO	0	0.00
20	SAN FRANCISCO DEL RINCÓN	1	0.78	43	OCAMPO	0	0.00
21	VALLE DE SANTIAGO	1	0.64	44	MOROLEÓN	0	0.00
22	PÉNJAMO	1	0.62	45	PURÍSIMA DEL RINCÓN	0	0.00
23	JARAL DEL PROGRESO	0	0.00	46	ROMITA	0	0.00

Fuente: Secretariado Ejecutivo del Sistema Nacional de Seguridad Pública.

ROBO A TRANSPORTISTA

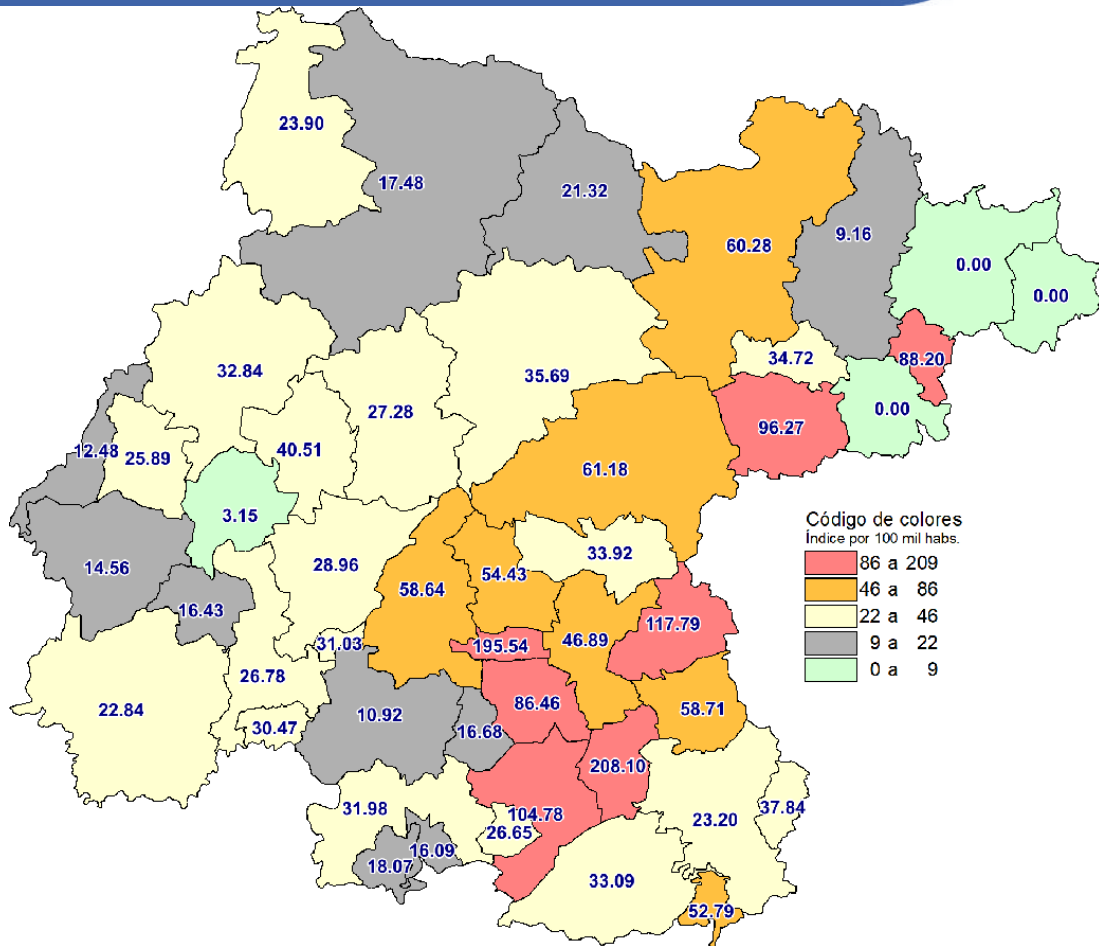


Robo a transportista

Posición	Municipio	Incidencia	Índice (por 100 mil habs.)	Posición	Municipio	Incidencia	Índice (por 100 mil habs.)
1	SALAMANCA	8	2.68	24	ACÁMBARO	0	0.00
2	VALLE DE SANTIAGO	1	0.64	25	HUANÍMARO	0	0.00
3	PÉNJAMO	1	0.62	26	SAN DIEGO DE LA UNIÓN	0	0.00
4	CELAYA	1	0.19	27	IRAPUATO	0	0.00
5	VICTORIA	0	0.00	28	SAN FRANCISCO DEL RINCÓN	0	0.00
6	ATARJEA	0	0.00	29	JARAL DEL PROGRESO	0	0.00
7	SALVATIERRA	0	0.00	30	SAN LUIS DE LA PAZ	0	0.00
8	SAN JOSÉ ITURBIDE	0	0.00	31	JERÉCUARO	0	0.00
9	SANTA CRUZ DE JUVENTINO	0	0.00	32	SANTA CATARINA	0	0.00
10	TARIMORO	0	0.00	33	LEÓN	0	0.00
11	COMONFORT	0	0.00	34	SANTIAGO MARAVATIO	0	0.00
12	ROMITA	0	0.00	35	MANUEL DOBLADO	0	0.00
13	CORONEO	0	0.00	36	TARANDACUAO	0	0.00
14	SAN FELIPE	0	0.00	37	MOROLEÓN	0	0.00
15	CORTAZAR	0	0.00	38	TIERRA BLANCA	0	0.00
16	SAN MIGUEL DE ALLENDE	0	0.00	39	OCAMPO	0	0.00
17	CUERÁMARO	0	0.00	40	APASEO EL ALTO	0	0.00
18	SILAO	0	0.00	41	XICHÚ	0	0.00
19	DOCTOR MORA	0	0.00	42	VILLAGRÁN	0	0.00
20	URIANGATO	0	0.00	43	YURIRIA	0	0.00
21	DOLORES HIDALGO CIN	0	0.00	44	PURÍSIMA DEL RINCÓN	0	0.00
22	APASEO EL GRANDE	0	0.00	45	ABASOLO	0	0.00
23	GUANAJUATO	0	0.00	46	PUEBLO NUEVO	0	0.00

Fuente: Secretariado Ejecutivo del Sistema Nacional de Seguridad Pública.

ROBO DE VEHÍCULO

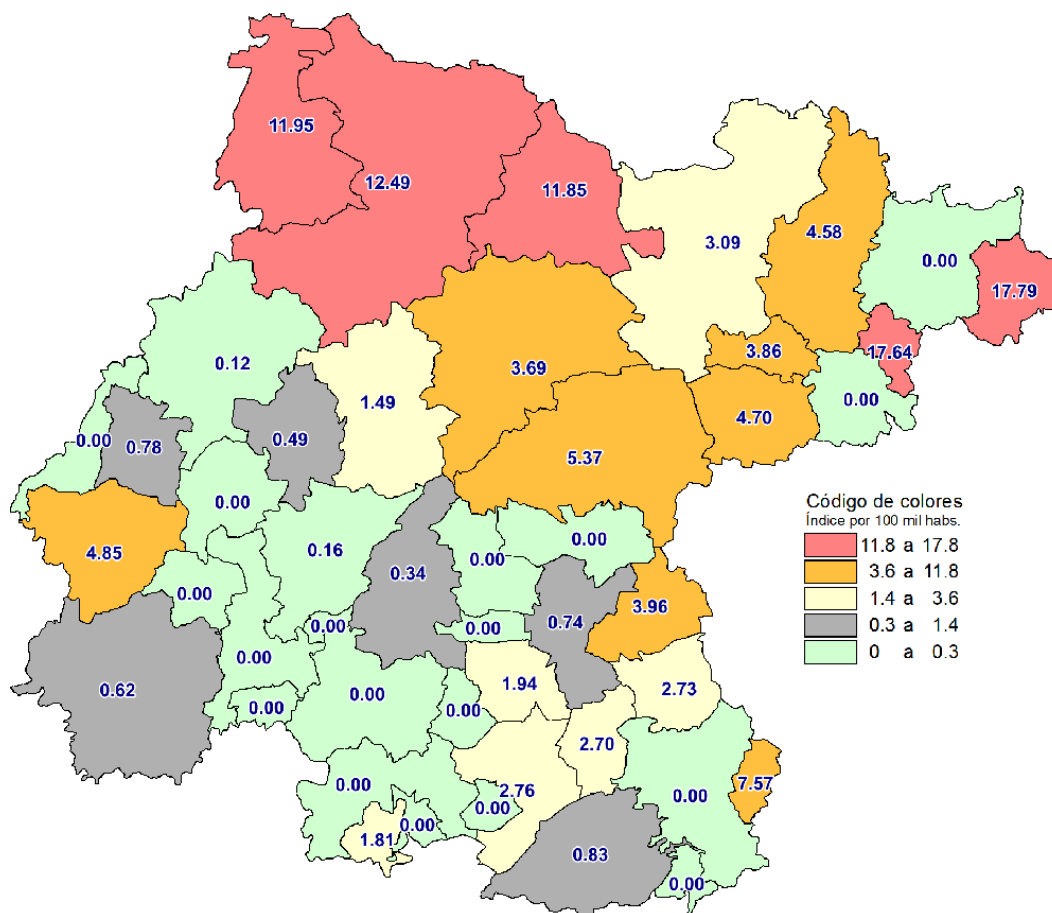


Robo de vehículo

Posición	Municipio	Incidencia	Índice (por 100 mil hab.)	Posición	Municipio	Incidencia	Índice (por 100 mil hab.)
1	TARIMORO	77	208.10	24	HUANÍMARO	7	30.47
2	VILLAGRÁN	125	195.54	25	IRAPUATO	180	28.96
3	APASEO EL GRANDE	119	117.79	26	GUANAJUATO	55	27.28
4	SALVATIERRA	114	104.78	27	ABASOLO	26	26.78
5	SAN JOSÉ ITURBIDE	82	96.27	28	SANTIAGO MARAVATIO	2	26.65
6	SANTA CATARINA	5	88.20	29	SAN FRANCISCO DEL RINCÓN	33	25.89
7	CORTAZAR	89	86.46	30	OCAMPO	6	23.90
8	SAN MIGUEL DE ALLENDE	114	61.18	31	JERÉCUARO	12	23.20
9	SAN LUIS DE LA PAZ	78	60.28	32	PÉNJAMO	37	22.84
10	APASEO EL ALTO	43	58.71	33	SAN DIEGO DE LA UNIÓN	9	21.32
11	SALAMANCA	175	58.64	34	MOROLEÓN	10	18.07
12	SANTA CRUZ DE JUVENTINO	49	54.43	35	SAN FELIPE	21	17.48
13	TARANDACUAO	7	52.79	36	JARAL DEL PROGRESO	7	16.68
14	CELAYA	253	46.89	37	CUERÁMARO	5	16.43
15	SILAO	83	40.51	38	URIANGATO	11	16.09
16	CORONEO	5	37.84	39	MANUEL DOBLADO	6	14.56
17	DOLORES HIDALGO CIN	58	35.69	40	PURÍSIMA DEL RINCÓN	11	12.48
18	DOCTOR MORA	9	34.72	41	VALLE DE SANTIAGO	17	10.92
19	COMONFORT	30	33.92	42	VICTORIA	2	9.16
20	ACÁMBARO	40	33.09	43	ROMITA	2	3.15
21	LEÓN	561	32.84	44	XICHÚ	0	0.00
22	YURIRIA	24	31.98	45	TIERRA BLANCA	0	0.00
23	PUEBLO NUEVO	4	31.03	46	ATARJEJA	0	0.00

Fuente: Secretariado Ejecutivo del Sistema Nacional de Seguridad Pública.

ROBO DE GANADO

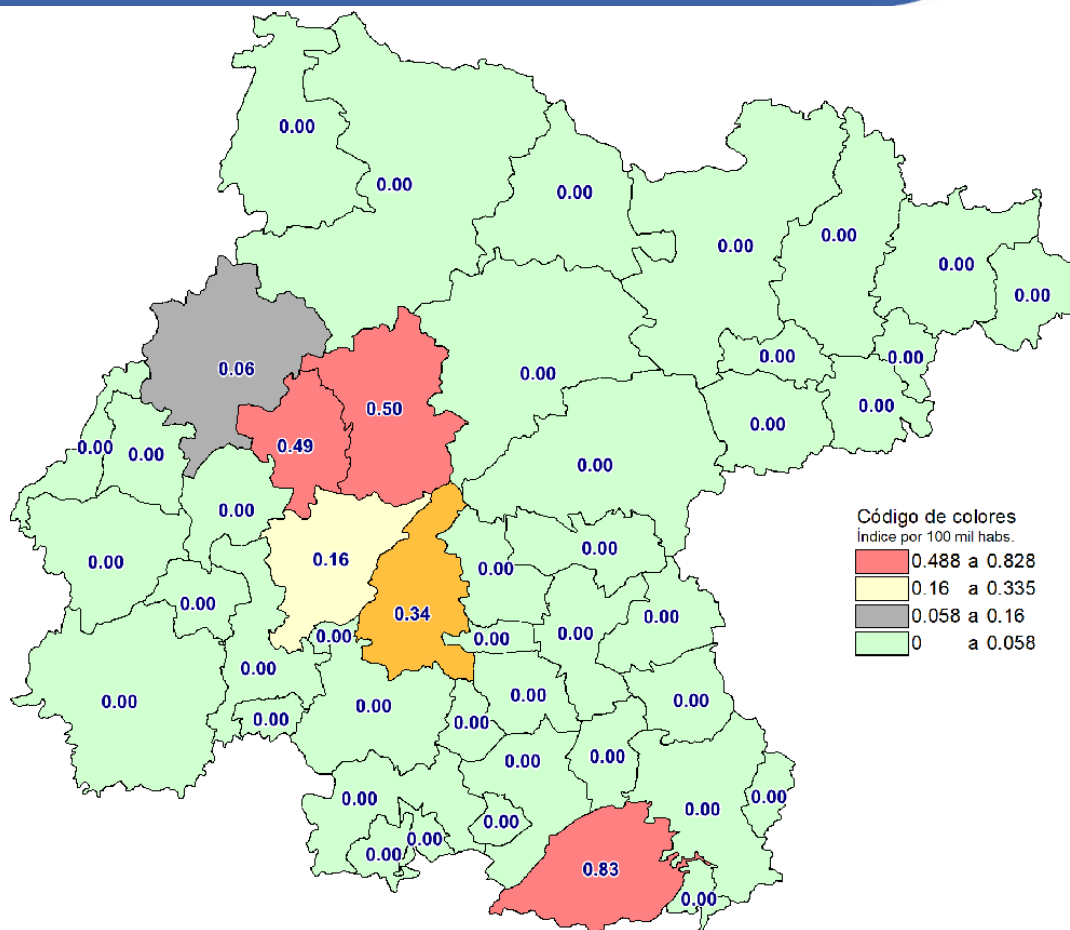


Robo de ganado

Posición	Municipio	Incidencia	Índice (por 100 mil hab.)	Posición	Municipio	Incidencia	Índice (por 100 mil hab.)
1	ATARJEA	1	17.79	24	PÉNJAMO	1	0.62
2	SANTA CATARINA	1	17.64	25	SILAO	1	0.49
3	SAN FELIPE	15	12.49	26	SALAMANCA	1	0.34
4	OCAMPO	3	11.95	27	IRAPUATO	1	0.16
5	SAN DIEGO DE LA UNIÓN	5	11.85	28	LEÓN	2	0.12
6	CORONEO	1	7.57	29	SANTIAGO MARAVATIO	0	0.00
7	SAN MIGUEL DE ALLENDE	10	5.37	30	VILLAGRÁN	0	0.00
8	MANUEL DOBLADO	2	4.85	31	VALLE DE SANTIAGO	0	0.00
9	SAN JOSÉ ITURBIDE	4	4.70	32	JARAL DEL PROGRESO	0	0.00
10	VICTORIA	1	4.58	33	SANTA CRUZ DE JUVENTINO	0	0.00
11	APASEO EL GRANDE	4	3.96	34	TARANDACUJO	0	0.00
12	DOCTOR MORA	1	3.86	35	JERÉCUARO	0	0.00
13	DOLORES HIDALGO CIN	6	3.69	36	TIERRA BLANCA	0	0.00
14	SAN LUIS DE LA PAZ	4	3.09	37	YURIRIA	0	0.00
15	SALVATIERRA	3	2.76	38	CUERÁMARO	0	0.00
16	APASEO EL ALTO	2	2.73	39	URIANGATO	0	0.00
17	TARIMORO	1	2.70	40	COMONFORT	0	0.00
18	CORTAZAR	2	1.94	41	PURÍSIMA DEL RINCÓN	0	0.00
19	MOROLEÓN	1	1.81	42	HUANÍMARO	0	0.00
20	GUANAJUATO	3	1.49	43	ROMITA	0	0.00
21	ACÁMBARO	1	0.83	44	XICHÚ	0	0.00
22	SAN FRANCISCO DEL RINCÓN	1	0.78	45	ABASOLO	0	0.00
23	CELAYA	4	0.74	46	PUEBLO NUEVO	0	0.00

Fuente: Secretariado Ejecutivo del Sistema Nacional de Seguridad Pública.

SECUESTRO

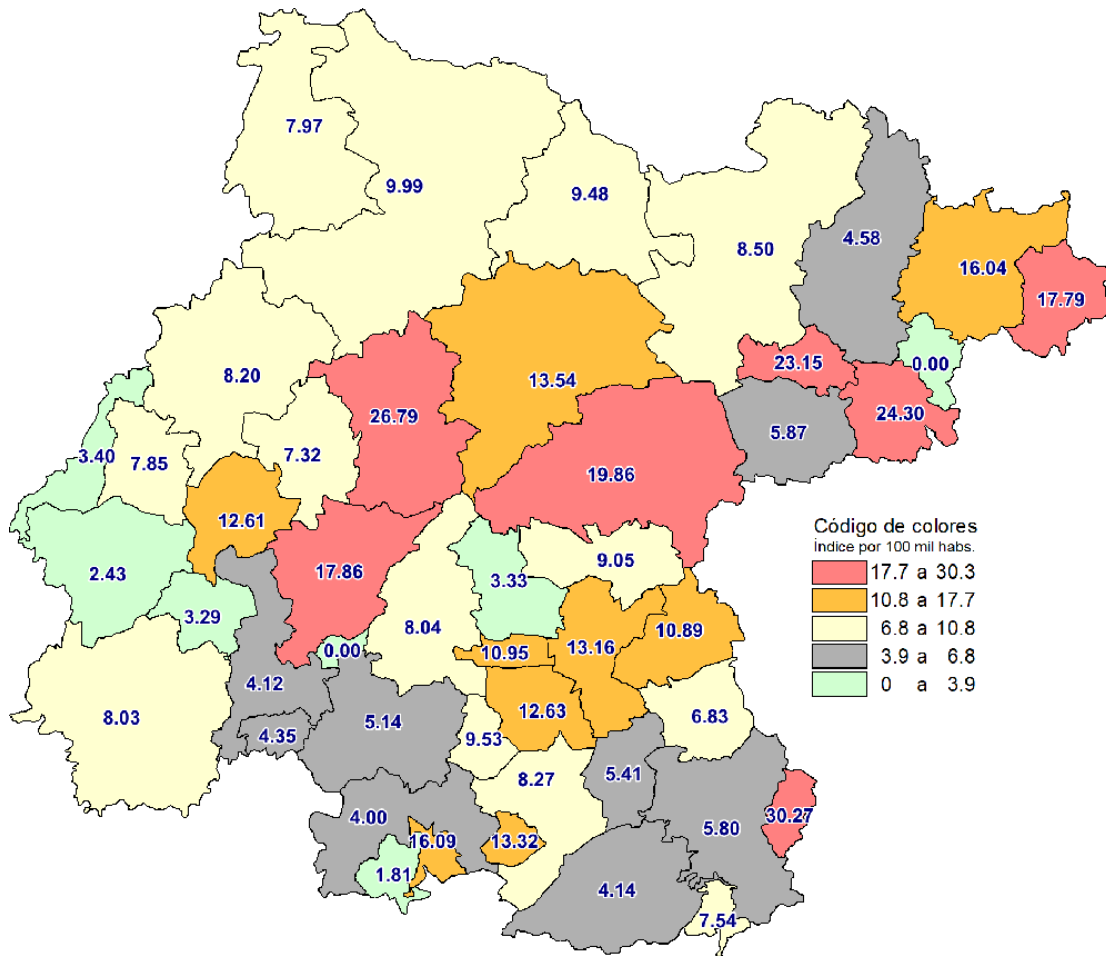


Secuestro

Posición	Municipio	Incidencia	Índice (por 100 mil habs.)	Posición	Municipio	Incidencia	Índice (por 100 mil habs.)
1	ACÁMBARO	1	0.83	24	APASEO EL GRANDE	0	0.00
2	GUANAJUATO	1	0.50	25	SALVATIERRA	0	0.00
3	SILAO	1	0.49	26	JARAL DEL PROGRESO	0	0.00
4	SALAMANCA	1	0.34	27	SAN FELIPE	0	0.00
5	IRAPUATO	1	0.16	28	JERÉCUARO	0	0.00
6	LEÓN	1	0.06	29	SAN JOSÉ ITURBIDE	0	0.00
7	VILLAGRÁN	0	0.00	30	ATARJEA	0	0.00
8	SAN FRANCISCO DEL RINCÓN	0	0.00	31	SAN MIGUEL DE ALLENDE	0	0.00
9	CELAYA	0	0.00	32	TARANDACUAO	0	0.00
10	CORONEO	0	0.00	33	SANTA CRUZ DE JUVENTINO	0	0.00
11	SANTA CATARINA	0	0.00	34	TIERRA BLANCA	0	0.00
12	CORTAZAR	0	0.00	35	COMONFORT	0	0.00
13	PURÍSIMA DEL RINCÓN	0	0.00	36	VALLE DE SANTIAGO	0	0.00
14	CUERÁMARO	0	0.00	37	TARIMORO	0	0.00
15	SAN DIEGO DE LA UNIÓN	0	0.00	38	MANUEL DOBLADO	0	0.00
16	DOCTOR MORA	0	0.00	39	URIANGATO	0	0.00
17	SAN LUIS DE LA PAZ	0	0.00	40	MOROLEÓN	0	0.00
18	DOLORES HIDALGO CIN	0	0.00	41	VICTORIA	0	0.00
19	SANTIAGO MARAVATIO	0	0.00	42	OCAMPO	0	0.00
20	APASEO EL ALTO	0	0.00	43	XICHÚ	0	0.00
21	YURIRIA	0	0.00	44	PÉNJAMO	0	0.00
22	HUANÍMARO	0	0.00	45	ABASOLO	0	0.00
23	ROMITA	0	0.00	46	PUEBLO NUEVO	0	0.00

Fuente: Secretariado Ejecutivo del Sistema Nacional de Seguridad Pública.

VIOLACIÓN



Violación

Posición	Municipio	Incidencia	Índice (por 100 mil hab.)	Posición	Municipio	Incidencia	Índice (por 100 mil hab.)
1	CORONEO	4	30.27	24	SALAMANCA	24	8.04
2	GUANAJUATO	54	26.79	25	PÉNJAMO	13	8.03
3	TIERRA BLANCA	5	24.30	26	OCAMPO	2	7.97
4	DOCTOR MORA	6	23.15	27	SAN FRANCISCO DEL RINCÓN	10	7.85
5	SAN MIGUEL DE ALLENDE	37	19.86	28	TARANDACUJO	1	7.54
6	IRAPUATO	111	17.86	29	SILAO	15	7.32
7	ATARJEJA	1	17.79	30	APASEO EL ALTO	5	6.83
8	URIANGATO	11	16.09	31	SAN JOSÉ ITURBIDE	5	5.87
9	XICHÚ	2	16.04	32	JERÉCUARO	3	5.80
10	DOLORES HIDALGO CIN	22	13.54	33	TARIMORO	2	5.41
11	SANTIAGO MARAVATIO	1	13.32	34	VALLE DE SANTIAGO	8	5.14
12	CELAYA	71	13.16	35	VICTORIA	1	4.58
13	CORTAZAR	13	12.63	36	HUANÍMARO	1	4.35
14	ROMITA	8	12.61	37	ACÁMBARO	5	4.14
15	VILLAGRÁN	7	10.95	38	ABASOLO	4	4.12
16	APASEO EL GRANDE	11	10.89	39	YURIRIA	3	4.00
17	SAN FELIPE	12	9.99	40	PURÍSIMA DEL RINCÓN	3	3.40
18	JARAL DEL PROGRESO	4	9.53	41	SANTA CRUZ DE JUVENTINO	3	3.33
19	SAN DIEGO DE LA UNIÓN	4	9.48	42	CUERÁMARO	1	3.29
20	COMONFORT	8	9.05	43	MANUEL DOBLADO	1	2.43
21	SAN LUIS DE LA PAZ	11	8.50	44	MOROLEÓN	1	1.81
22	SALVATIERRA	9	8.27	45	SANTA CATARINA	0	0.00
23	LEÓN	140	8.20	46	PUEBLO NUEVO	0	0.00

Fuente: Secretariado Ejecutivo del Sistema Nacional de Seguridad Pública.