



# **REPORTE DE INCIDENCIAS**

## **ÍNDICES MUNICIPALES**

**ENERO A JULIO DE 2022**



# **DELITOS DE ALTO IMPACTO**

## **MAPA NACIONAL**



Secretaría de Seguridad Pública



## TODOS LOS DELITOS DE ALTO IMPACTO

Periodo de análisis enero - julio 2022

Posición	Estado	Índice
1	Baja California	542.04
2	México	512.59
3	Aguascalientes	469.09
4	Colima	425.72
5	Quintana Roo	414.79

Índice (denuncias x 100,000 habitantes)		Nivel delictivo	Código de color	Número de Estados
Desde	Hasta			
18.2	205.9	Muy bajo		13
205.9	237.3	Bajo		3
237.3	268.7	Medio		3
268.7	300.2	Alto		4
300.2	542.0	Muy Alto		9

**Guanajuato ocupa el lugar 10 por índice, en el contexto nacional**

con una incidencia de 17,812

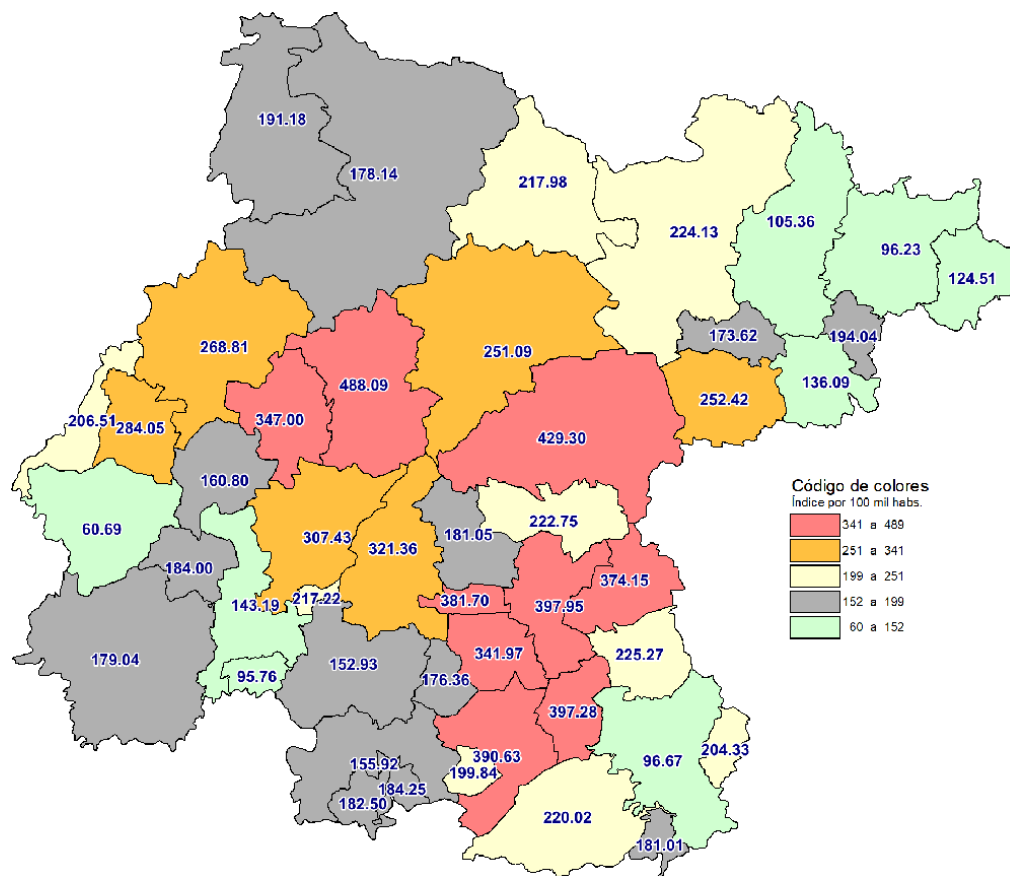
con un índice de 283.6

Fuente: SESNSP

\*Índices calculados con base en la estimación de población de CONAPO para medio año de 2022.

# **ÍNDICE DE DELITOS DE ALTO IMPACTO**

# ÍNDICE DE DELITOS DE ALTO IMPACTO



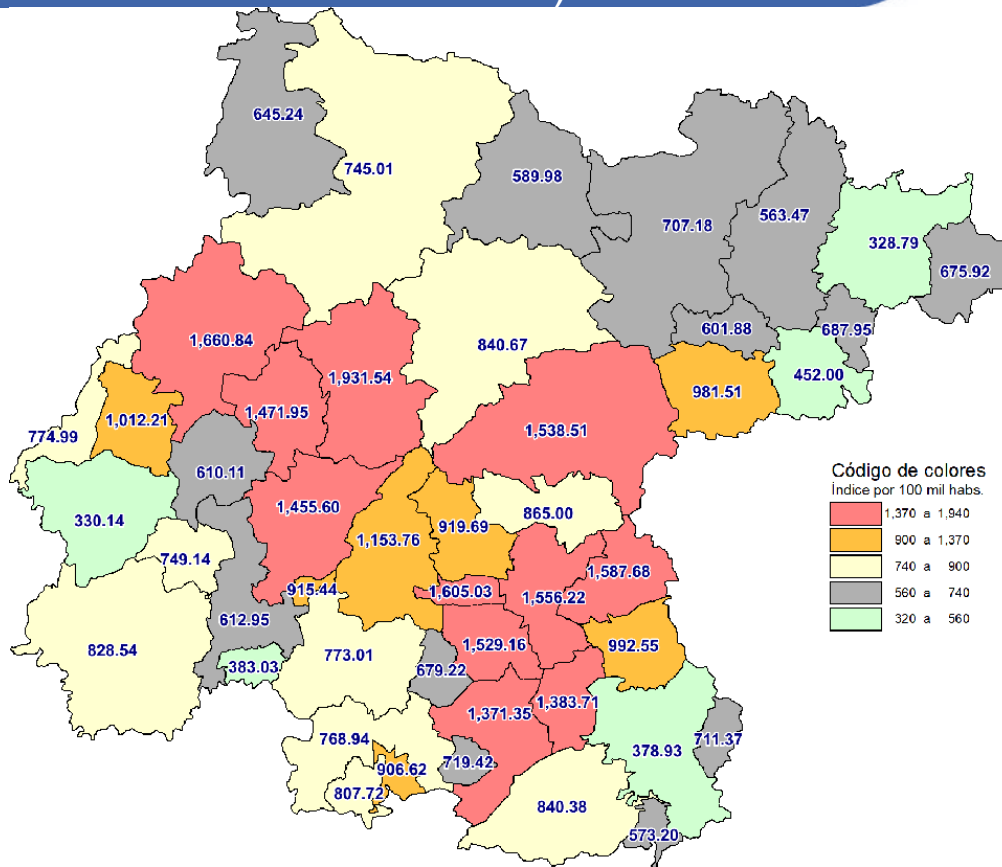
DAI

Posición	Municipio	Índice (por 100 mil habs.)	Posición	Municipio	Índice (por 100 mil habs.)
1	GUANAJUATO	488.09	24	SANTIAGO MARAVATIO	199.84
2	SAN MIGUEL DE ALLENDE	429.30	25	SANTA CATARINA	194.04
3	CELAYA	397.95	26	OCAMPO	191.18
4	TARIMORO	397.28	27	URIANGATO	184.25
5	SALVATIERRA	390.63	28	CUERÁMARO	184.00
6	VILLAGRÁN	381.70	29	MOROLEÓN	182.50
7	APASEO EL GRANDE	374.15	30	SANTA CRUZ DE JUVENTINO ROSA	181.05
8	SILAO	347.00	31	TARANDACUAO	181.01
9	CORTAZAR	341.97	32	PÉNJAMO	179.04
10	SALAMANCA	321.36	33	SAN FELIPE	178.14
11	IRAPUATO	307.43	34	JARAL DEL PROGRESO	176.36
12	SAN FRANCISCO DEL RINCÓN	284.05	35	DOCTOR MORA	173.62
13	LEÓN	268.81	36	ROMITA	160.80
14	SAN JOSÉ ITURBIDE	252.42	37	YURIRIA	155.92
15	DOLORES HIDALGO CIN	251.09	38	VALLE DE SANTIAGO	152.93
16	APASEO EL ALTO	225.27	39	ABASOLO	143.19
17	SAN LUIS DE LA PAZ	224.13	40	TIERRA BLANCA	136.09
18	COMONFORT	222.75	41	ATARJEA	124.51
19	ACÁMBARO	220.02	42	VICTORIA	105.36
20	SAN DIEGO DE LA UNIÓN	217.98	43	JERÉCUARO	96.67
21	PUEBLO NUEVO	217.22	44	XICHÚ	96.23
22	PURÍSIMA DEL RINCÓN	206.51	45	HUANÍMARO	95.76
23	CORONEO	204.33	46	MANUEL DOBLADO	60.69



# ÍNDICE DE DELITOS DEL FUERO COMÚN Y HOMICIDIO DOLOSO

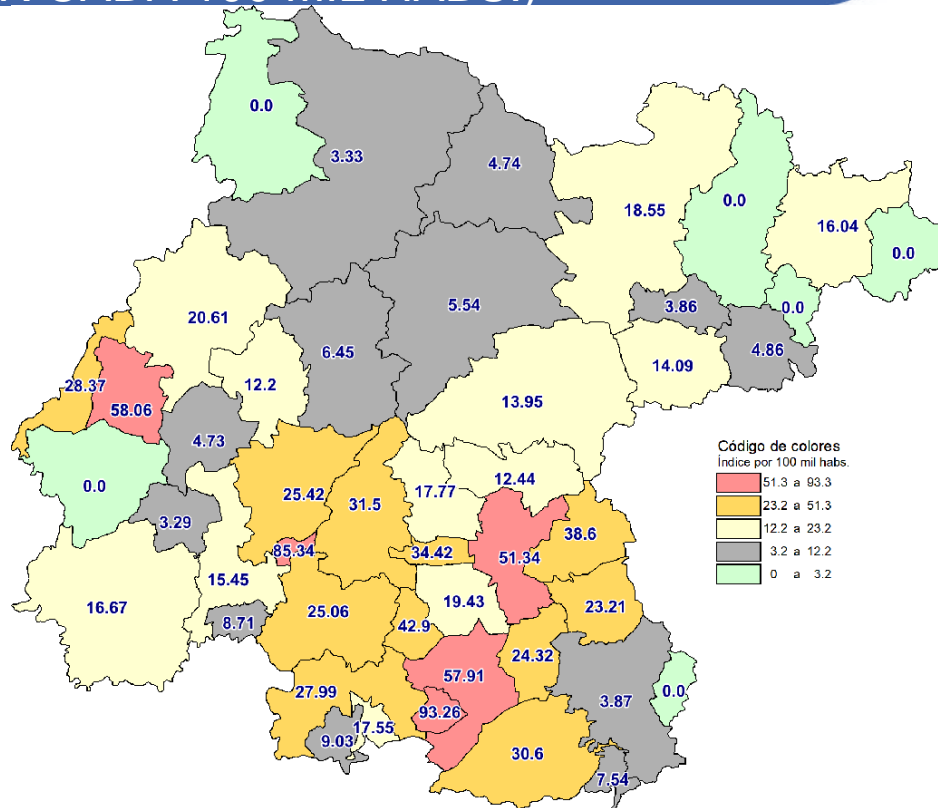
# ÍNDICE DELICTIVO (POR CADA 100 MIL HABS.)



Índice delictivo

Posición	Municipio	Índice (por 100 mil habs.)	Posición	Municipio	Índice (por 100 mil habs.)
1	GUANAJUATO	1,931.54	24	PURÍSIMA DEL RINCÓN	774.99
2	LEÓN	1,660.84	25	VALLE DE SANTIAGO	773.01
3	VILLAGRÁN	1,605.03	26	YURIRIA	768.94
4	APASEO EL GRANDE	1,587.68	27	CUERÁMARO	749.14
5	CELAYA	1,556.22	28	SAN FELIPE	745.01
6	SAN MIGUEL DE ALLENDE	1,538.51	29	SANTIAGO MARAVATIO	719.42
7	CORTAZAR	1,529.16	30	CORONEO	711.37
8	SILAO	1,471.95	31	SAN LUIS DE LA PAZ	707.18
9	IRAPUATO	1,455.60	32	SANTA CATARINA	687.95
10	TARIMORO	1,383.71	33	JARAL DEL PROGRESO	679.22
11	SALVATIERRA	1,371.35	34	ATARJEA	675.92
12	SALAMANCA	1,153.76	35	OCAMPO	645.24
13	SAN FRANCISCO DEL RINCÓN	1,012.21	36	ABASOLO	612.95
14	APASEO EL ALTO	992.55	37	ROMITA	610.11
15	SAN JOSÉ ITURBIDE	981.51	38	DOCTOR MORA	601.88
16	SANTA CRUZ DE JUVENTINO ROSA	919.69	39	SAN DIEGO DE LA UNIÓN	589.98
17	PUEBLO NUEVO	915.44	40	TARANDACUAO	573.20
18	URIANGATO	906.62	41	VICTORIA	563.47
19	COMONFORT	865.00	42	TIERRA BLANCA	452.00
20	DOLORES HIDALGO CIN	840.67	43	HUANÍMARO	383.03
21	ACÁMBARO	840.38	44	JERÉCUARO	378.93
22	PÉNJAMO	828.54	45	MANUEL DOBLADO	330.14
23	MOROLEÓN	807.72	46	XICHU	328.79

# ÍNDICE DE HOMICIDIO DOLOSO (POR CADA 100 MIL HABS.)



Homicidio doloso

Posición	Municipio	Incidencia	Índice (por 100 mil habs.)	Posición	Municipio	Incidencia	Índice (por 100 mil habs.)
1	SANTIAGO MARAVATIO	7	93.26	24	ABASOLO	15	15.45
2	PUEBLO NUEVO	11	85.34	25	SAN JOSÉ ITURBIDE	12	14.09
3	SAN FRANCISCO DEL RINCÓN	74	58.06	26	SAN MIGUEL DE ALLENDE	26	13.95
4	SALVATIERRA	63	57.91	27	COMONFORT	11	12.44
5	CELAYA	277	51.34	28	SILAO	25	12.20
6	JARAL DEL PROGRESO	18	42.90	29	MOROLEÓN	5	9.03
7	APASEO EL GRANDE	39	38.60	30	HUANIMARO	2	8.71
8	VILLAGRÁN	22	34.42	31	TARANDACUJO	1	7.54
9	SALAMANCA	94	31.50	32	GUANAJUATO	13	6.45
10	ACÁMBARO	37	30.60	33	DOLORES HIDALGO CIN	9	5.54
11	PURÍSIMA DEL RINCÓN	25	28.37	34	TIERRA BLANCA	1	4.86
12	YURIRIA	21	27.99	35	SAN DIEGO DE LA UNIÓN	2	4.74
13	IRAPUATO	158	25.42	36	ROMITA	3	4.73
14	VALLE DE SANTIAGO	39	25.06	37	JERÉCUARO	2	3.87
15	TARIMORO	9	24.32	38	DOCTOR MORA	1	3.86
16	APASEO EL ALTO	17	23.21	39	SAN FELIPE	4	3.33
17	LEÓN	352	20.61	40	CUERÁMARO	1	3.29
18	CORTAZAR	20	19.43	41	CORONEO	0	0.00
19	SAN LUIS DE LA PAZ	24	18.55	42	ATARJEA	0	0.00
20	SANTA CRUZ DE JUVENTINO	16	17.77	43	OCAMPO	0	0.00
21	URIANGATO	12	17.55	44	MANUEL DOBLADO	0	0.00
22	PÉNJAMO	27	16.67	45	SANTA CATARINA	0	0.00
23	XICHÚ	2	16.04	46	VICTORIA	0	0.00

Fuente: Secretariado Ejecutivo del Sistema Nacional de Seguridad Pública.

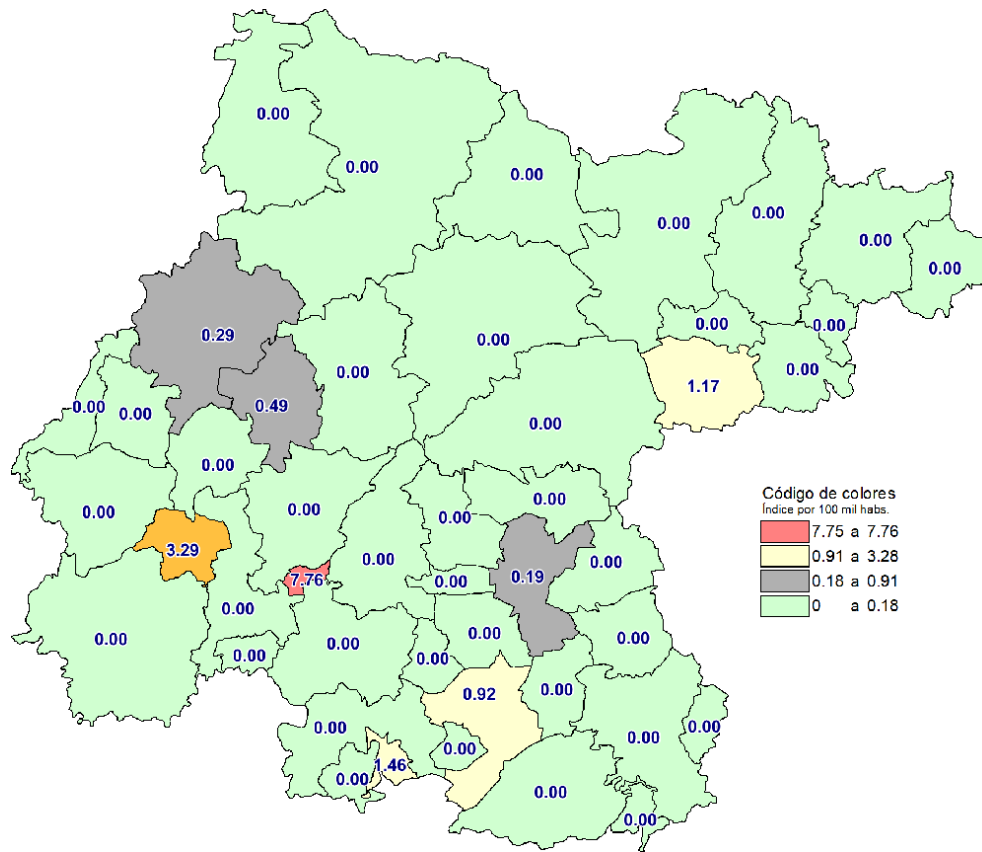




Secretaría  
de Seguridad  
Pública

# **DELITOS DE ALTO IMPACTO POR MUNICIPIO INCIDENCIA E ÍNDICE**

# FEMINICIDIO

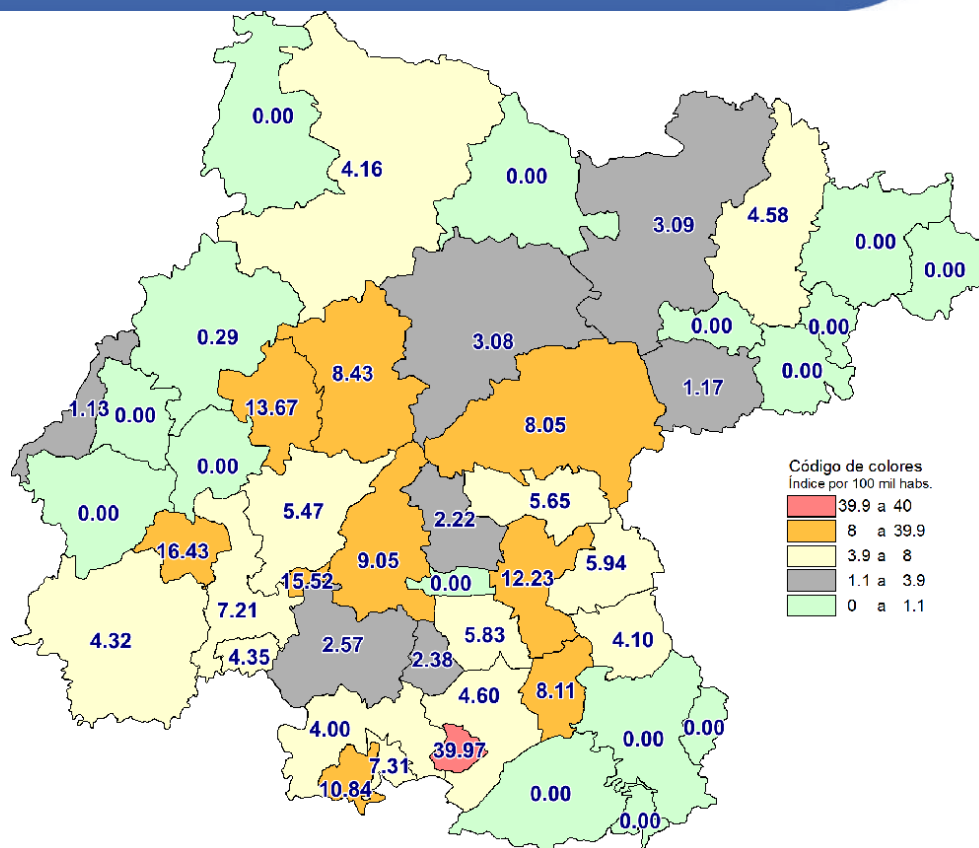


Feminicidio

Posición	Municipio	Incidencia	Índice (por 100 mil hab.)	Posición	Municipio	Incidencia	Índice (por 100 mil hab.)
1	PUEBLO NUEVO	1	7.76	24	SALAMANCA	0	0.00
2	CUERÁMARO	1	3.29	25	JARAL DEL PROGRESO	0	0.00
3	URIANGATO	1	1.46	26	SAN DIEGO DE LA UNIÓN	0	0.00
4	SAN JOSÉ ITURBIDE	1	1.17	27	JERÉCUARO	0	0.00
5	SALVATIERRA	1	0.92	28	SAN FRANCISCO DEL RINCÓN	0	0.00
6	SILAO	1	0.49	29	SANTIAGO MARAVATIO	0	0.00
7	LEÓN	5	0.29	30	SAN LUIS DE LA PAZ	0	0.00
8	CELAYA	1	0.19	31	APASEO EL GRANDE	0	0.00
9	COMONFORT	0	0.00	32	SANTA CATARINA	0	0.00
10	XICHÚ	0	0.00	33	TARIMORO	0	0.00
11	CORTAZAR	0	0.00	34	CORONEO	0	0.00
12	SANTA CRUZ DE JUVENTINO	0	0.00	35	ATARJEA	0	0.00
13	APASEO EL ALTO	0	0.00	36	TARANDACUJO	0	0.00
14	ROMITA	0	0.00	37	MANUEL DOBLADO	0	0.00
15	DOCTOR MORA	0	0.00	38	TIERRA BLANCA	0	0.00
16	SAN FELIPE	0	0.00	39	MOROLEÓN	0	0.00
17	DOLORES HIDALGO CIN	0	0.00	40	VALLE DE SANTIAGO	0	0.00
18	SAN MIGUEL DE ALLENDE	0	0.00	41	OCAMPO	0	0.00
19	GUANAJUATO	0	0.00	42	VILLAGRÁN	0	0.00
20	VICTORIA	0	0.00	43	PÉNJAMO	0	0.00
21	HUANIMARO	0	0.00	44	YURIRIA	0	0.00
22	ACÁMBARO	0	0.00	45	ABASOLO	0	0.00
23	IRAPUATO	0	0.00	46	PURÍSIMA DEL RINCÓN	0	0.00

Fuente: Secretariado Ejecutivo del Sistema Nacional de Seguridad Pública.

# EXTORSIÓN

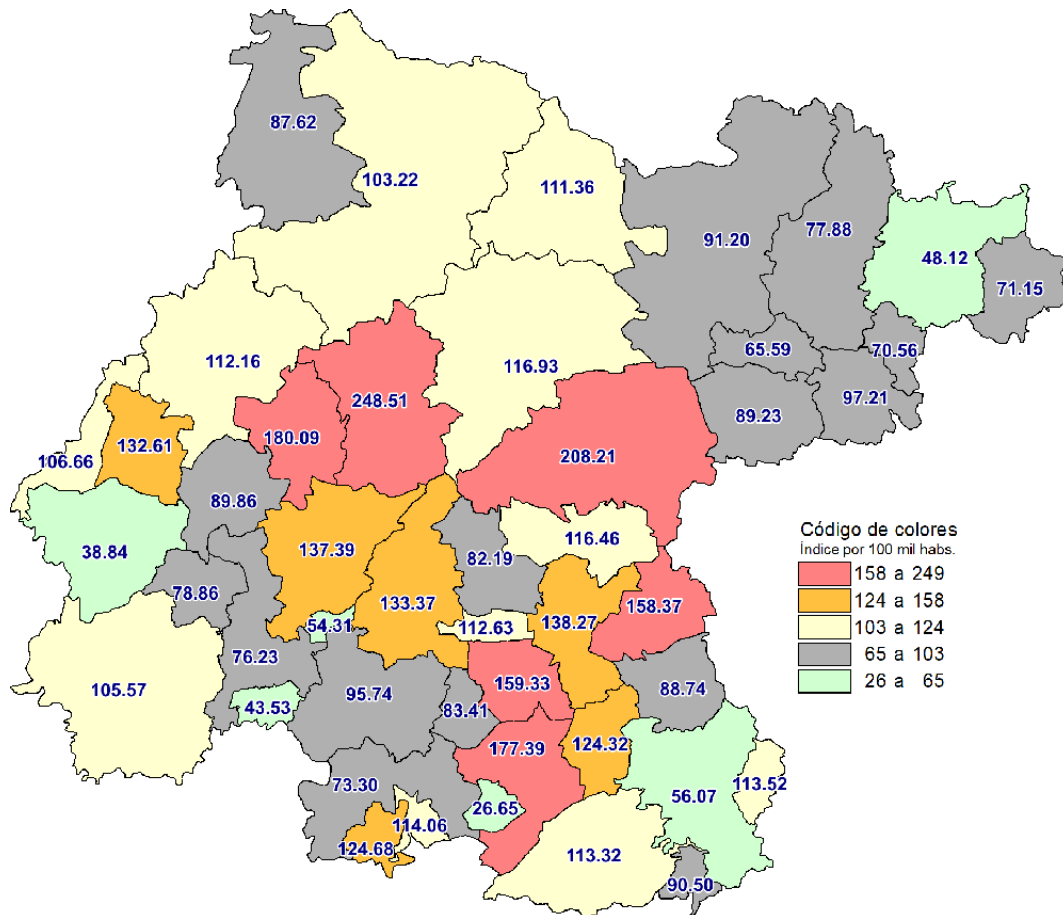


Extorsión

Posición	Municipio	Incidencia	Índice (por 100 mil hab.)	Posición	Municipio	Incidencia	Índice (por 100 mil hab.)
1	SANTIAGO MARAVATIO	3	39.97	24	SAN LUIS DE LA PAZ	4	3.09
2	CUERÁMARO	5	16.43	25	DOLORES HIDALGO CIN	5	3.08
3	PUEBLO NUEVO	2	15.52	26	VALLE DE SANTIAGO	4	2.57
4	SILAO	28	13.67	27	JARAL DEL PROGRESO	1	2.38
5	CELAYA	66	12.23	28	SANTA CRUZ DE JUVENTINO	2	2.22
6	MOROLEÓN	6	10.84	29	SAN JOSÉ ITURBIDE	1	1.17
7	SALAMANCA	27	9.05	30	PURÍSIMA DEL RINCÓN	1	1.13
8	GUANAJUATO	17	8.43	31	LEÓN	5	0.29
9	TARIMORO	3	8.11	32	MANUEL DOBLADO	0	0.00
10	SAN MIGUEL DE ALLENDE	15	8.05	33	SAN FRANCISCO DEL RINCÓN	0	0.00
11	URIANGATO	5	7.31	34	SAN DIEGO DE LA UNIÓN	0	0.00
12	ABASOLO	7	7.21	35	DOCTOR MORA	0	0.00
13	APASEO EL GRANDE	6	5.94	36	ACÁMBARO	0	0.00
14	CORTAZAR	6	5.83	37	SANTA CATARINA	0	0.00
15	COMONFORT	5	5.65	38	TIERRA BLANCA	0	0.00
16	IRAPUATO	34	5.47	39	CORONEO	0	0.00
17	SALVATIERRA	5	4.60	40	ATARJEJA	0	0.00
18	VICTORIA	1	4.58	41	JERÉCUARO	0	0.00
19	HUANÍMARO	1	4.35	42	VILLAGRÁN	0	0.00
20	PÉNJAMO	7	4.32	43	XICHÚ	0	0.00
21	SAN FELIPE	5	4.16	44	OCAMPO	0	0.00
22	APASEO EL ALTO	3	4.10	45	TARANDACUAO	0	0.00
23	YURIRÍA	3	4.00	46	ROMITA	0	0.00

Fuente: Secretariado Ejecutivo del Sistema Nacional de Seguridad Pública.

# LESIONES DOLOSAS

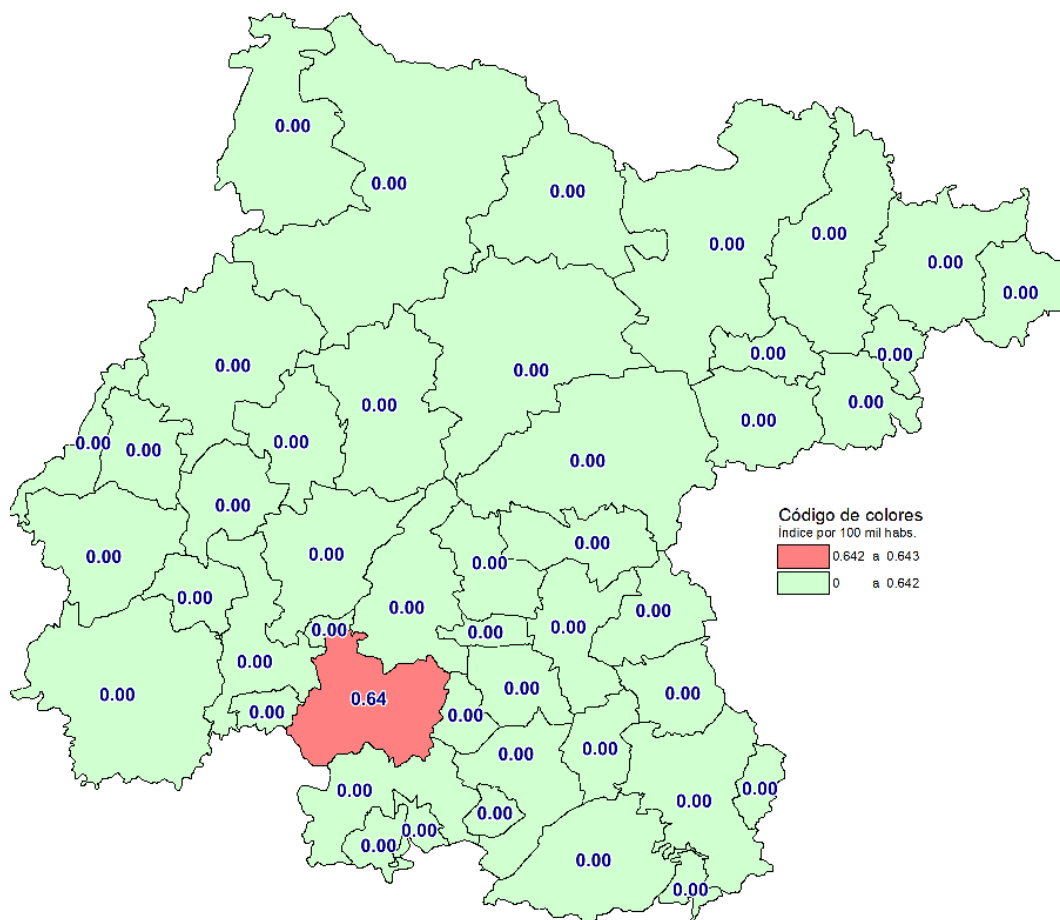


Lesiones dolosas

Posición	Municipio	Incidencia	Índice (por 100 mil hab.)	Posición	Municipio	Incidencia	Índice (por 100 mil hab.)
1	GUANAJUATO	501	248.51	24	TIERRA BLANCA	20	97.21
2	SAN MIGUEL DE ALLENDE	388	208.21	25	VALLE DE SANTIAGO	149	95.74
3	SILAO	369	180.09	26	SAN LUIS DE LA PAZ	118	91.20
4	SALVATIERRA	193	137.39	27	TARANDACUJO	12	90.50
5	CORTAZAR	164	159.33	28	ROMITA	57	89.86
6	APASEO EL GRANDE	160	158.37	29	SAN JOSÉ ITURBIDE	76	89.23
7	CELAYA	746	138.27	30	APASEO EL ALTO	65	88.74
8	IRAPUATO	854	137.39	31	OCAMPO	22	87.62
9	SALAMANCA	398	133.37	32	JARAL DEL PROGRESO	35	83.41
10	SAN FRANCISCO DEL RINCÓN	169	132.61	33	SANTA CRUZ DE JUVENTINO	74	82.19
11	MOROLEÓN	69	124.68	34	CUERÁMARO	24	78.86
12	TARIMORO	46	124.32	35	VICTORIA	17	77.88
13	DOLORES HIDALGO CIN	190	116.93	36	ABASOLO	74	76.23
14	COMONFORT	103	116.46	37	YURIRIA	55	73.30
15	URIANGATO	78	114.06	38	ATARJEJA	4	71.15
16	CORONEO	15	113.52	39	SANTA CATARINA	4	70.56
17	ACÁMBARO	137	113.32	40	DOCTOR MORA	17	65.59
18	VILLAGRÁN	72	112.63	41	JERÉCUARO	29	56.07
19	LEÓN	1,916	112.16	42	PUEBLO NUEVO	7	54.31
20	SAN DIEGO DE LA UNIÓN	47	111.36	43	XICHÚ	6	48.12
21	PURÍSIMA DEL RINCÓN	94	106.66	44	HUANÍMARO	10	43.53
22	PÉNJAMO	171	105.57	45	MANUEL DOBLADO	16	38.84
23	SAN FELIPE	124	103.22	46	SANTIAGO MARAVATIO	2	26.65

Fuente: Secretariado Ejecutivo del Sistema Nacional de Seguridad Pública.

# ROBO A BANCO

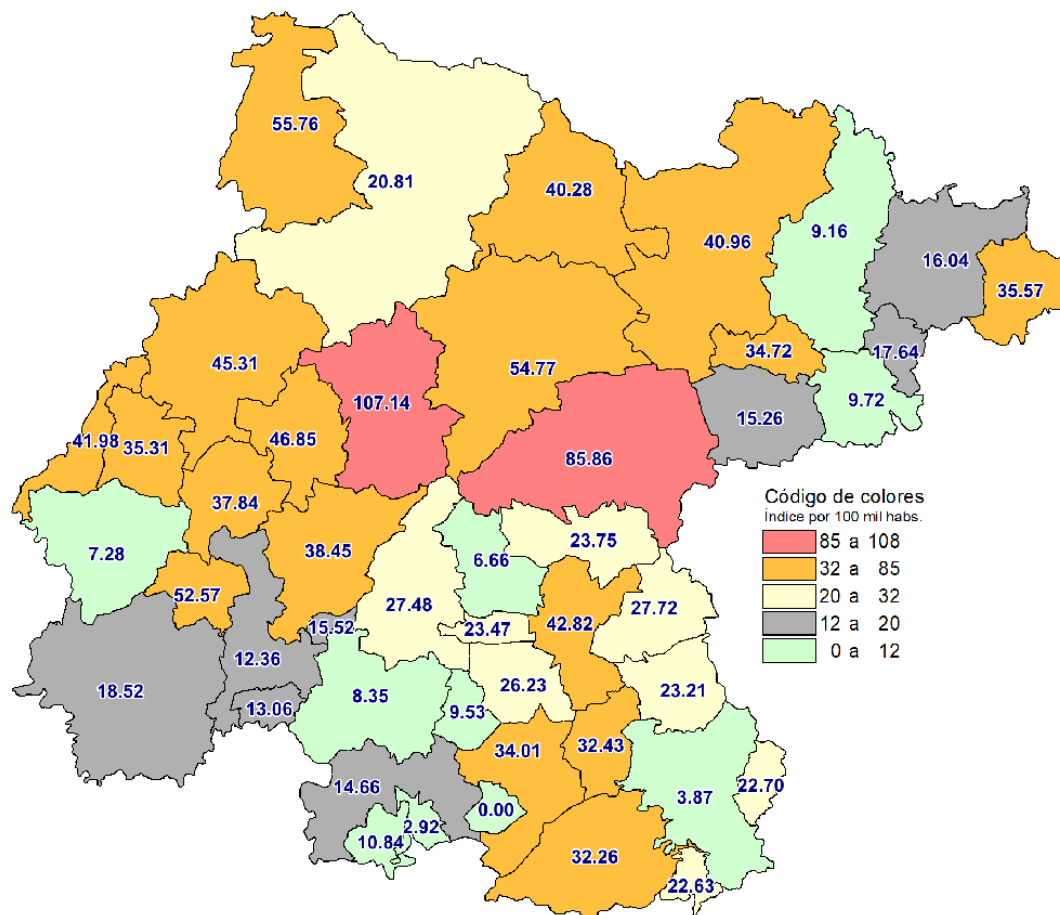


Robo a bancos

Posición	Municipio	Incidencia	Índice (por 100 mil hab.)	Posición	Municipio	Incidencia	Índice (por 100 mil hab.)
1	VALLE DE SANTIAGO	1	0.64	24	DOLORES HIDALGO CIN	0	0.00
2	SANTA CATARINA	0	0.00	25	SALVATIERRA	0	0.00
3	SALAMANCA	0	0.00	26	GUANAJUATO	0	0.00
4	VILLAGRÁN	0	0.00	27	SAN FELIPE	0	0.00
5	APASEO EL ALTO	0	0.00	28	HUANÍMARO	0	0.00
6	SAN FRANCISCO DEL RINCÓN	0	0.00	29	SAN JOSÉ ITURBIDE	0	0.00
7	APASEO EL GRANDE	0	0.00	30	IRAPUATO	0	0.00
8	TARANDACUAO	0	0.00	31	SAN MIGUEL DE ALLENDE	0	0.00
9	ATARJEA	0	0.00	32	JARAL DEL PROGRESO	0	0.00
10	PURÍSIMA DEL RINCÓN	0	0.00	33	SANTA CRUZ DE JUVENTINO	0	0.00
11	CELAYA	0	0.00	34	JERÉCUARO	0	0.00
12	SAN DIEGO DE LA UNIÓN	0	0.00	35	SILAO	0	0.00
13	COMONFORT	0	0.00	36	LEÓN	0	0.00
14	SAN LUIS DE LA PAZ	0	0.00	37	TARIMORO	0	0.00
15	CORONEO	0	0.00	38	MANUEL DOBLADO	0	0.00
16	SANTIAGO MARAVATIO	0	0.00	39	URIANGATO	0	0.00
17	CORTAZAR	0	0.00	40	MOROLEÓN	0	0.00
18	ACÁMBARO	0	0.00	41	VICTORIA	0	0.00
19	TIERRA BLANCA	0	0.00	42	OCAMPO	0	0.00
20	CUERÁMARO	0	0.00	43	XICHÚ	0	0.00
21	YURIRIA	0	0.00	44	PÉNJAMO	0	0.00
22	DOCTOR MORA	0	0.00	45	ABASOLO	0	0.00
23	ROMITA	0	0.00	46	PUEBLO NUEVO	0	0.00

Fuente: Secretariado Ejecutivo del Sistema Nacional de Seguridad Pública.

# ROBO A CASA HABITACIÓN

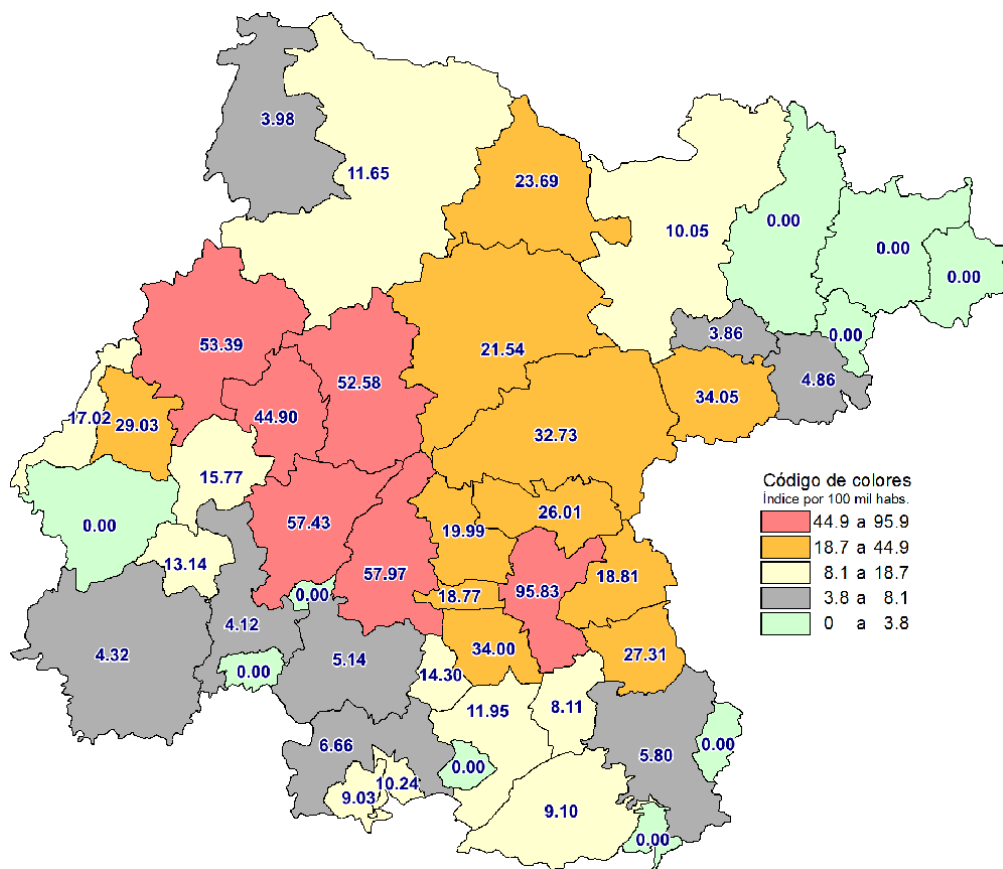


Robo a casa habitación

Posición	Municipio	Incidencia	Índice (por 100 mil hab.)	Posición	Municipio	Incidencia	Índice (por 100 mil hab.)
1	GUANAJUATO	216	107.14	24	VILLAGRÁN	15	23.47
2	SAN MIGUEL DE ALLENDE	160	85.86	25	APASEO EL ALTO	17	23.21
3	OCAMPO	14	55.76	26	CORONEO	3	22.70
4	DOLORES HIDALGO CIN	89	54.77	27	TARANDACUAO	3	22.63
5	CUERÁMARO	16	52.57	28	SAN FELIPE	25	20.81
6	SILAO	96	46.85	29	PÉNJAMO	30	18.52
7	LEÓN	774	45.31	30	SANTA CATARINA	1	17.64
8	CELAYA	231	42.82	31	XICHÚ	2	16.04
9	PURÍSIMA DEL RINCÓN	37	41.98	32	PUEBLO NUEVO	2	15.52
10	SAN LUIS DE LA PAZ	53	40.96	33	SAN JOSÉ ITURBIDE	13	15.26
11	SAN DIEGO DE LA UNIÓN	17	40.28	34	YURIRIA	11	14.66
12	IRAPUATO	239	38.45	35	HUANÍMARO	3	13.06
13	ROMITA	24	37.84	36	ABASOLO	12	12.36
14	ATARJEA	2	35.57	37	MOROLEÓN	6	10.84
15	SAN FRANCISCO DEL RINCÓN	45	35.31	38	TIERRA BLANCA	2	9.72
16	DOCTOR MORA	9	34.72	39	JARAL DEL PROGRESO	4	9.53
17	SALVATIERRA	37	34.01	40	VICTORIA	2	9.16
18	TARIMORO	12	32.43	41	VALLE DE SANTIAGO	13	8.35
19	ACÁMBARO	39	32.26	42	MANUEL DOBLADO	3	7.28
20	APASEO EL GRANDE	28	27.72	43	SANTA CRUZ DE JUVENTINO	6	6.66
21	SALAMANCA	82	27.48	44	JERÉCUARO	2	3.87
22	CORTAZAR	27	26.23	45	URIANGATO	2	2.92
23	COMONFORT	21	23.75	46	SANTIAGO MARAVATIO	0	0.00

Fuente: Secretariado Ejecutivo del Sistema Nacional de Seguridad Pública.

# ROBO A NEGOCIO

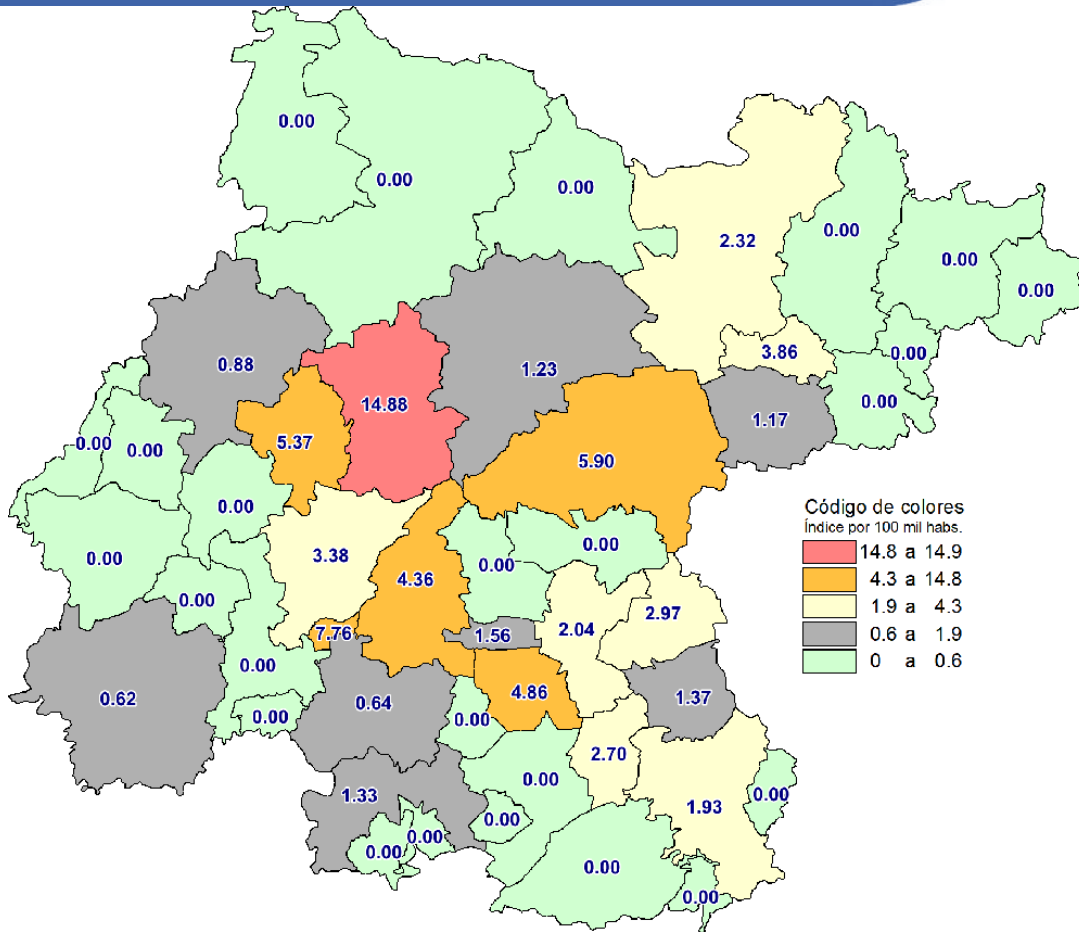


Robo a negocio

Posición	Municipio	Incidencia	Índice (por 100 mil hab.)	Posición	Municipio	Incidencia	Índice (por 100 mil hab.)
1	CELAYA	517	95.83	24	URIANGATO	7	10.24
2	SALAMANCA	173	57.97	25	SAN LUIS DE LA PAZ	13	10.05
3	IRAPUATO	357	57.43	26	ACÁMBARO	11	9.10
4	LEÓN	912	53.39	27	MOROLEÓN	5	9.03
5	GUANAJUATO	106	52.58	28	TARIMORO	3	8.11
6	SILAO	92	44.90	29	YURIRIA	5	6.66
7	SAN JOSÉ ITURBIDE	29	34.05	30	JERÉCUARO	3	5.80
8	CORTAZAR	35	34.00	31	VALLE DE SANTIAGO	8	5.14
9	SAN MIGUEL DE ALLENDE	61	32.73	32	TIERRA BLANCA	1	4.86
10	SAN FRANCISCO DEL RINCÓN	37	29.03	33	PÉNJAMO	7	4.32
11	APASEO EL ALTO	20	27.31	34	ABASOLO	4	4.12
12	COMONFORT	23	26.01	35	OCAMPO	1	3.98
13	SAN DIEGO DE LA UNIÓN	10	23.69	36	DOCTOR MORA	1	3.86
14	DOLORES HIDALGO CIN	35	21.54	37	ATARJEA	0	0.00
15	SANTA CRUZ DE JUVENTINO	18	19.99	38	SANTA CATARINA	0	0.00
16	APASEO EL GRANDE	19	18.81	39	SANTIAGO MARAVATIO	0	0.00
17	VILLAGRÁN	12	18.77	40	CORONEO	0	0.00
18	PURÍSIMA DEL RINCÓN	15	17.02	41	VICTORIA	0	0.00
19	ROMITA	10	15.77	42	TARANDACUJO	0	0.00
20	JARAL DEL PROGRESO	6	14.30	43	XICHÚ	0	0.00
21	CJERÁMARO	4	13.14	44	HUANÍMARO	0	0.00
22	SALVATIERRA	13	11.95	45	MANUEL DOBLADO	0	0.00
23	SAN FELIPE	14	11.65	46	PUEBLO NUEVO	0	0.00

Fuente: Secretariado Ejecutivo del Sistema Nacional de Seguridad Pública.

# ROBO A TRANSEÚNTE



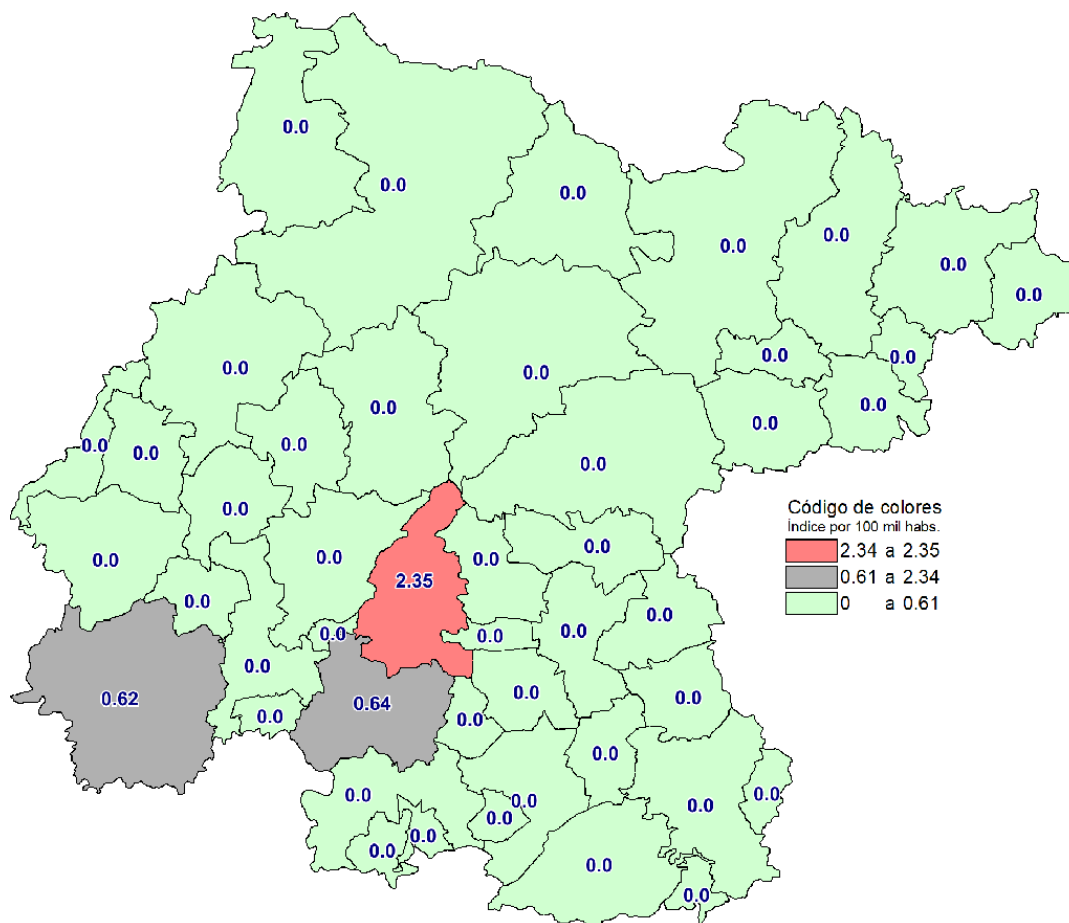
Robo a transeúnte

Posición	Municipio	Incidencia	Índice (por 100 mil hab.)	Posición	Municipio	Incidencia	Índice (por 100 mil hab.)
1	GUANAJUATO	30	14.88	24	COMONFORT	0	0.00
2	PUEBLO NUEVO	1	7.76	25	SANTA CATARINA	0	0.00
3	SAN MIGUEL DE ALLENDE	11	5.90	26	ABASOLO	0	0.00
4	SILAO	11	5.37	27	TARANDACUAO	0	0.00
5	CORTAZAR	5	4.86	28	ATARJEA	0	0.00
6	SALAMANCA	13	4.36	29	MANUEL DOBLADO	0	0.00
7	DOCTOR MORA	1	3.86	30	ROMITA	0	0.00
8	IRAPUATO	21	3.38	31	MOROLEÓN	0	0.00
9	APASEO EL GRANDE	3	2.97	32	CUERÁMARO	0	0.00
10	TARIMORO	1	2.70	33	SANTA CRUZ DE JUVENTINO	0	0.00
11	SAN LUIS DE LA PAZ	3	2.32	34	SALVATIERRA	0	0.00
12	CELAYA	11	2.04	35	ACÁMBARO	0	0.00
13	JERÉCUARO	1	1.93	36	URIANGATO	0	0.00
14	VILLAGRÁN	1	1.56	37	HUANÍMARO	0	0.00
15	APASEO EL ALTO	1	1.37	38	VICTORIA	0	0.00
16	YURIRIA	1	1.33	39	OCAMPO	0	0.00
17	DOLORES HIDALGO CIN	2	1.23	40	XICHÚ	0	0.00
18	SAN JOSÉ ITURBIDE	1	1.17	41	SAN DIEGO DE LA UNIÓN	0	0.00
19	LEÓN	15	0.88	42	CORONEO	0	0.00
20	VALLE DE SANTIAGO	1	0.64	43	SAN FELIPE	0	0.00
21	PÉNJAMO	1	0.62	44	JARAL DEL PROGRESO	0	0.00
22	TIERRA BLANCA	0	0.00	45	SAN FRANCISCO DEL RINCÓN	0	0.00
23	SANTIAGO MARAVATIO	0	0.00	46	PURÍSIMA DEL RINCÓN	0	0.00

Fuente: Secretariado Ejecutivo del Sistema Nacional de Seguridad Pública.



# ROBO A TRANSPORTISTA

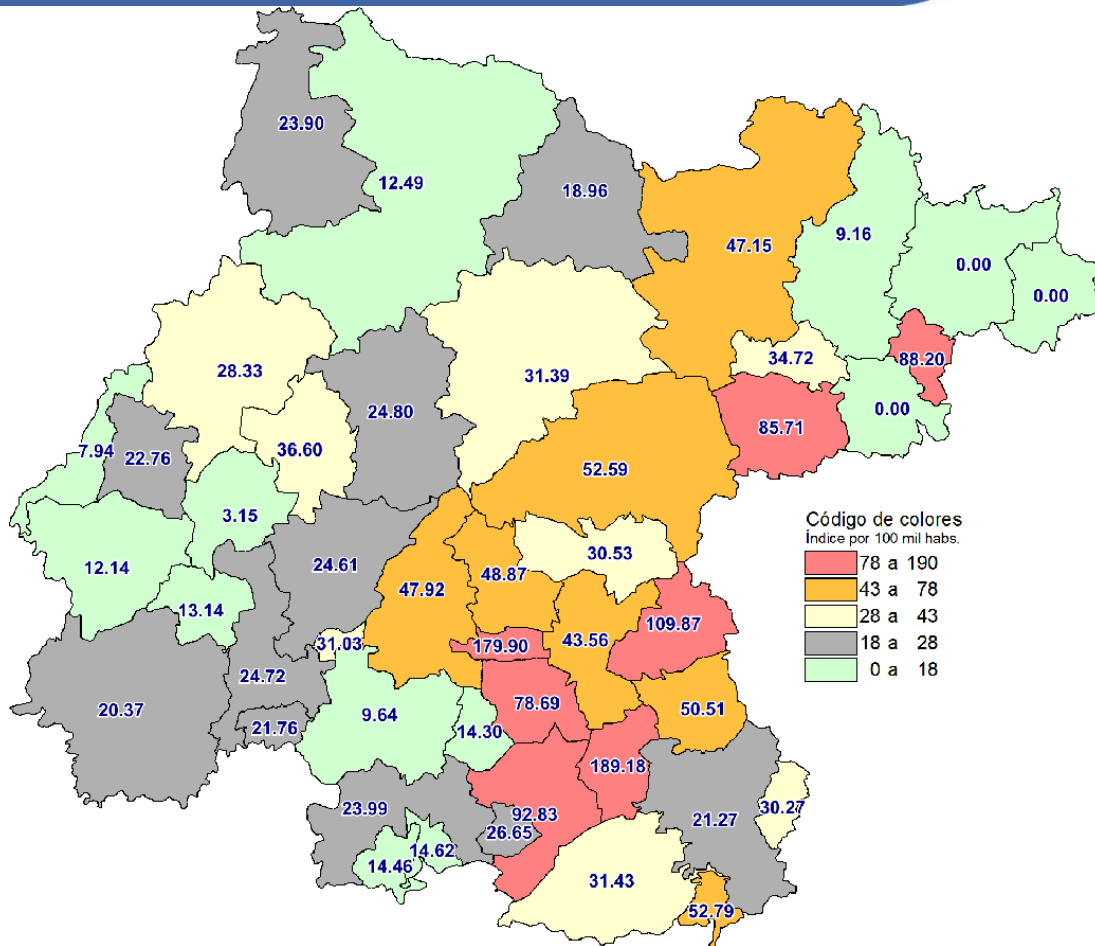


Robo a transportista

Posición	Municipio	Incidencia	Índice (por 100 mil habs.)	Posición	Municipio	Incidencia	Índice (por 100 mil habs.)
1	SALAMANCA	7	2.35	24	ACÁMBARO	0	0.00
2	VALLE DE SANTIAGO	1	0.64	25	HUANÍMARO	0	0.00
3	PÉNJAMO	1	0.62	26	SAN DIEGO DE LA UNIÓN	0	0.00
4	SANTA CRUZ DE JUVENTINO	0	0.00	27	IRAPUATO	0	0.00
5	SALVATIERRA	0	0.00	28	SAN FRANCISCO DEL RINCÓN	0	0.00
6	VICTORIA	0	0.00	29	JARAL DEL PROGRESO	0	0.00
7	ATARJEJA	0	0.00	30	SAN LUIS DE LA PAZ	0	0.00
8	SAN JOSÉ ITURBIDE	0	0.00	31	JERÉCUARO	0	0.00
9	CELAYA	0	0.00	32	SANTA CATARINA	0	0.00
10	TARIMORO	0	0.00	33	LEÓN	0	0.00
11	COMONFORT	0	0.00	34	SANTIAGO MARAVATIO	0	0.00
12	ROMITA	0	0.00	35	MANUEL DOBLADO	0	0.00
13	CORONEO	0	0.00	36	TARANDACUAO	0	0.00
14	SAN FELIPE	0	0.00	37	MOROLEÓN	0	0.00
15	CORTAZAR	0	0.00	38	TIERRA BLANCA	0	0.00
16	SAN MIGUEL DE ALLENDE	0	0.00	39	OCAMPO	0	0.00
17	CUERÁMARO	0	0.00	40	APASEO EL ALTO	0	0.00
18	SILAO	0	0.00	41	XICHÚ	0	0.00
19	DOCTOR MORA	0	0.00	42	VILLAGRÁN	0	0.00
20	URIANGATO	0	0.00	43	YURIRIA	0	0.00
21	DOLORES HIDALGO CIN	0	0.00	44	PURÍSIMA DEL RINCÓN	0	0.00
22	APASEO EL GRANDE	0	0.00	45	ABASOLO	0	0.00
23	GUANAJUATO	0	0.00	46	PUEBLO NUEVO	0	0.00

Fuente: Secretariado Ejecutivo del Sistema Nacional de Seguridad Pública.

# ROBO DE VEHÍCULO

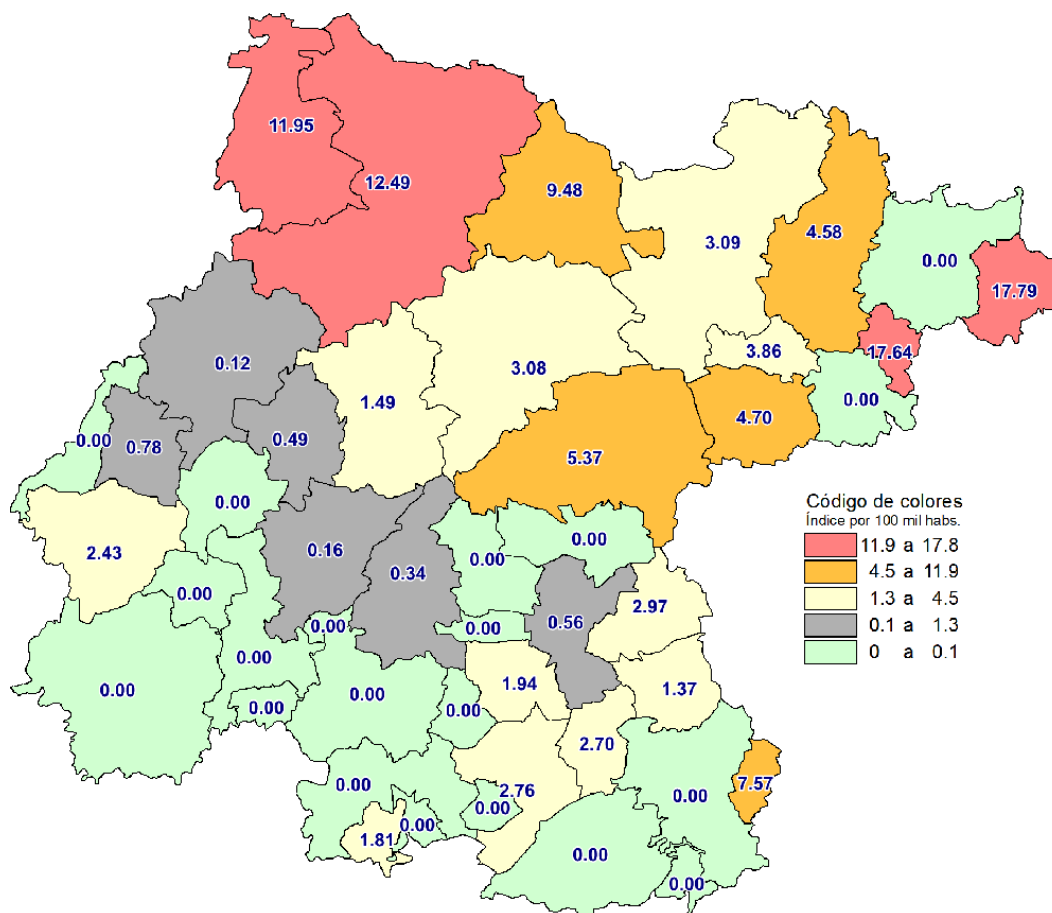


Robo de vehículo

Posición	Municipio	Incidencia	Índice (por 100 mil hab.)	Posición	Municipio	Incidencia	Índice (por 100 mil hab.)
1	TARIMORO	70	189.18	24	GUANAJUATO	50	24.80
2	VILLAGRÁN	115	179.90	25	ABASOLO	24	24.72
3	APASEO EL GRANDE	111	109.87	26	IRAPUATO	153	24.61
4	SALVATIERRA	101	92.83	27	YURIRIA	18	23.99
5	SANTA CATARINA	5	88.20	28	OCAMPO	6	23.90
6	SAN JOSÉ ITURBIDE	73	85.71	29	SAN FRANCISCO DEL RINCÓN	29	22.76
7	CORTAZAR	81	78.69	30	HUANÍMARO	5	21.76
8	TARANDACUAO	7	52.79	31	JERÉCUARO	11	21.27
9	SAN MIGUEL DE ALLENDE	98	52.59	32	PÉNJAMO	33	20.37
10	APASEO EL ALTO	37	50.51	33	SAN DIEGO DE LA UNIÓN	8	18.96
11	SANTA CRUZ DE JUVENTINO	44	48.87	34	URIANGATO	10	14.62
12	SALAMANCA	143	47.92	35	MOROLEÓN	8	14.46
13	SAN LUIS DE LA PAZ	61	47.15	36	JARAL DEL PROGRESO	6	14.30
14	CELAYA	235	43.56	37	CUERÁMARO	4	13.14
15	SILAO	75	36.60	38	SAN FELIPE	15	12.49
16	DOCTOR MORA	9	34.72	39	MANUEL DOBLADO	5	12.14
17	ACÁMBARO	38	31.43	40	VALLE DE SANTIAGO	15	9.64
18	DOLORES HIDALGO CIN	51	31.39	41	VICTORIA	2	9.16
19	PUEBLO NUEVO	4	31.03	42	PURÍSIMA DEL RINCÓN	7	7.94
20	COMONFORT	27	30.53	43	ROMITA	2	3.15
21	CORONEO	4	30.27	44	XICHÚ	0	0.00
22	LEÓN	484	28.33	45	TIERRA BLANCA	0	0.00
23	SANTIAGO MARAVATIO	2	26.65	46	ATARJEA	0	0.00

Fuente: Secretariado Ejecutivo del Sistema Nacional de Seguridad Pública.

# ROBO DE GANADO

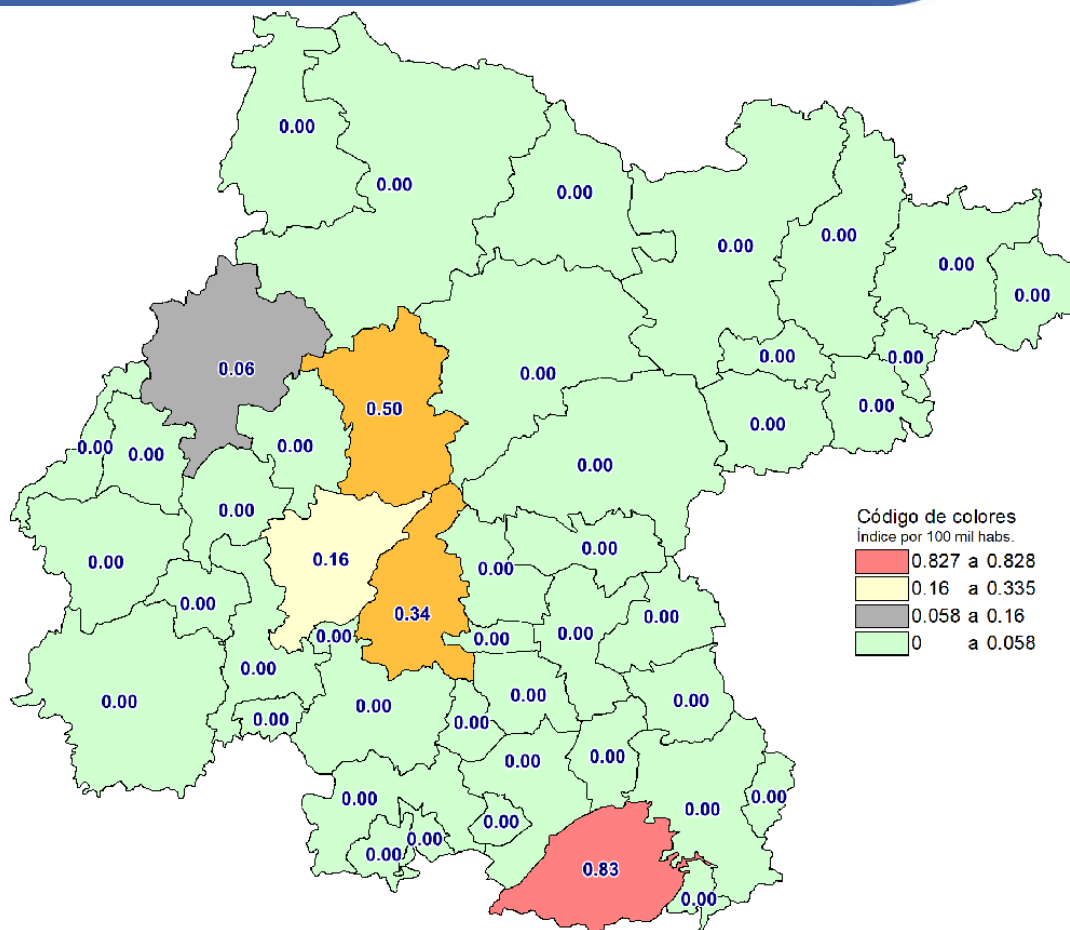


Robo de ganado

Posición	Municipio	Incidencia	Índice (por 100 mil hab.)	Posición	Municipio	Incidencia	Índice (por 100 mil hab.)
1	ATARJEA	1	17.79	24	SALAMANCA	1	0.34
2	SANTA CATARINA	1	17.64	25	IRAPUATO	1	0.16
3	SAN FELIPE	15	12.49	26	LEÓN	2	0.12
4	OCAMPO	3	11.95	27	SANTA CRUZ DE JUVENTINO	0	0.00
5	SAN DIEGO DE LA UNIÓN	4	9.48	28	JERÉCUARO	0	0.00
6	CORONEO	1	7.57	29	ROMITA	0	0.00
7	SAN MIGUEL DE ALLENDE	10	5.37	30	COMONFORT	0	0.00
8	SAN JOSÉ ITURBIDE	4	4.70	31	HUANÍMARO	0	0.00
9	VICTORIA	1	4.58	32	JARAL DEL PROGRESO	0	0.00
10	DOCTOR MORA	1	3.86	33	CUERÁMARO	0	0.00
11	SAN LUIS DE LA PAZ	4	3.09	34	SANTIAGO MARAVATIO	0	0.00
12	DOLORES HIDALGO CIN	5	3.08	35	TIERRA BLANCA	0	0.00
13	APASEO EL GRANDE	3	2.97	36	TARANDACUAO	0	0.00
14	SALVATIERRA	3	2.76	37	VALLE DE SANTIAGO	0	0.00
15	TARIMORO	1	2.70	38	PURÍSIMA DEL RINCÓN	0	0.00
16	MANUEL DOBLADO	1	2.43	39	URIANGATO	0	0.00
17	CORTAZAR	2	1.94	40	VILLAGRÁN	0	0.00
18	MOROLEÓN	1	1.81	41	ACÁMBARO	0	0.00
19	GUANAJUATO	3	1.49	42	YURIRIA	0	0.00
20	APASEO EL ALTO	1	1.37	43	XICHÚ	0	0.00
21	SAN FRANCISCO DEL RINCÓN	1	0.78	44	PÉNJAMO	0	0.00
22	CELAYA	3	0.56	45	ABASOLO	0	0.00
23	SILAO	1	0.49	46	PUEBLO NUEVO	0	0.00

Fuente: Secretariado Ejecutivo del Sistema Nacional de Seguridad Pública.

# SECUESTRO

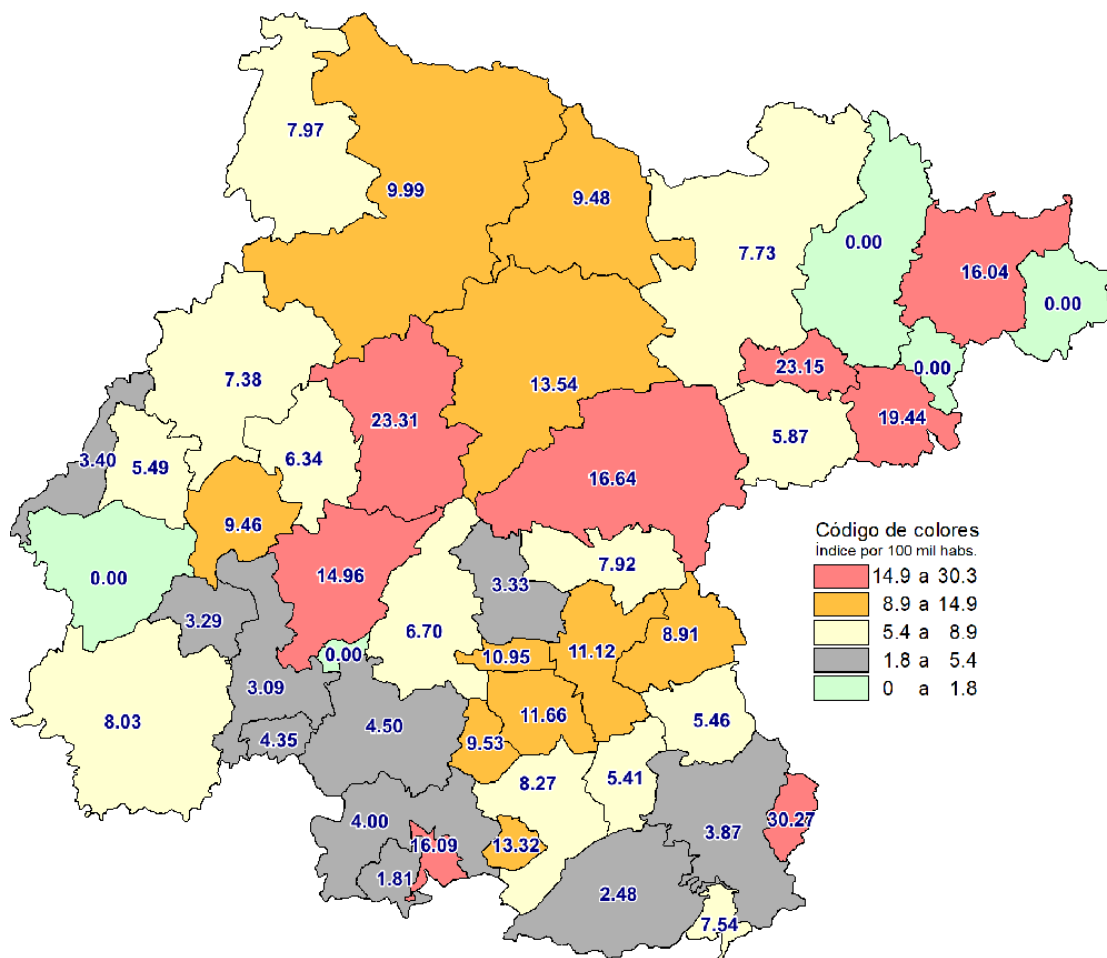


Secuestro

Posición	Municipio	Incidencia	Índice (por 100 mil hab.)	Posición	Municipio	Incidencia	Índice (por 100 mil hab.)
1	ACÁMBARO	1	0.83	24	ATARJEA	0	0.00
2	GUANAJUATO	1	0.50	25	APASEO EL GRANDE	0	0.00
3	SALAMANCA	1	0.34	26	SAN DIEGO DE LA UNIÓN	0	0.00
4	IRAPUATO	1	0.16	27	JARAL DEL PROGRESO	0	0.00
5	LEÓN	1	0.06	28	SAN FRANCISCO DEL RINCÓN	0	0.00
6	CELAYA	0	0.00	29	JERÉCUARO	0	0.00
7	SAN FELIPE	0	0.00	30	SAN LUIS DE LA PAZ	0	0.00
8	ROMITA	0	0.00	31	SILAO	0	0.00
9	COMONFORT	0	0.00	32	SANTA CATARINA	0	0.00
10	SAN MIGUEL DE ALLENDE	0	0.00	33	TARANDACUAO	0	0.00
11	CORONEO	0	0.00	34	SANTIAGO MARAVATIO	0	0.00
12	YURIRIA	0	0.00	35	TIERRA BLANCA	0	0.00
13	CORTAZAR	0	0.00	36	VALLE DE SANTIAGO	0	0.00
14	SALVATIERRA	0	0.00	37	TARIMORO	0	0.00
15	CUERÁMARO	0	0.00	38	MANUEL DOBLADO	0	0.00
16	SAN JOSÉ ITURBIDE	0	0.00	39	URIANGATO	0	0.00
17	DOCTOR MORA	0	0.00	40	MOROLEÓN	0	0.00
18	SANTA CRUZ DE JUVENTINO	0	0.00	41	VICTORIA	0	0.00
19	DOLORES HIDALGO CIN	0	0.00	42	OCAMPO	0	0.00
20	VILLAGRÁN	0	0.00	43	XICHÚ	0	0.00
21	APASEO EL ALTO	0	0.00	44	PÉNJAMO	0	0.00
22	PURÍSIMA DEL RINCÓN	0	0.00	45	ABASOLO	0	0.00
23	HUANÍMARO	0	0.00	46	PUEBLO NUEVO	0	0.00

Fuente: Secretariado Ejecutivo del Sistema Nacional de Seguridad Pública.

# VIOLACIÓN



Violación

Posición	Municipio	Incidencia	Índice (por 100 mil hab.)	Posición	Municipio	Incidencia	Índice (por 100 mil hab.)
1	CORONEO	4	30.27	24	TARANDACUAO	1	7.54
2	GUANAJUATO	47	23.31	25	LEÓN	126	7.38
3	DOCTOR MORA	6	23.15	26	SALAMANCA	20	6.70
4	TIERRA BLANCA	4	19.44	27	SILAO	13	6.34
5	SAN MIGUEL DE ALLENDE	31	16.64	28	SAN JOSÉ ITURBIDE	5	5.87
6	URIANGATO	11	16.09	29	SAN FRANCISCO DEL RINCÓN	7	5.49
7	XICHÚ	2	16.04	30	APASEO EL ALTO	4	5.46
8	IRAPUATO	93	14.96	31	TARIMORO	2	5.41
9	DOLORES HIDALGO CIN	22	13.54	32	VALLE DE SANTIAGO	7	4.50
10	SANTIAGO MARAVATIO	1	13.32	33	HUANÍMARO	1	4.35
11	CORTAZAR	12	11.66	34	YURIRIA	3	4.00
12	CELAYA	60	11.12	35	JERÉCUARO	2	3.87
13	VILLAGRÁN	7	10.95	36	PURÍSIMA DEL RINCÓN	3	3.40
14	SAN FELIPE	12	9.99	37	SANTA CRUZ DE JUVENTINO	3	3.33
15	JARAL DEL PROGRESO	4	9.53	38	CUERÁMARO	1	3.29
16	SAN DIEGO DE LA UNIÓN	4	9.48	39	ABASOLO	3	3.09
17	ROMITA	6	9.46	40	ACÁMBARO	3	2.48
18	APASEO EL GRANDE	9	8.91	41	MOROLEÓN	1	1.81
19	SALVATIERRA	9	8.27	42	SANTA CATARINA	0	0.00
20	PÉNJAMO	13	8.03	43	ATARJEA	0	0.00
21	OCAMPO	2	7.97	44	MANUEL DOBLADO	0	0.00
22	COMONFORT	7	7.92	45	VICTORIA	0	0.00
23	SAN LUIS DE LA PAZ	10	7.73	46	PUEBLO NUEVO	0	0.00

Fuente: Secretariado Ejecutivo del Sistema Nacional de Seguridad Pública.