



Secretaría  
de Seguridad  
Pública

# **REPORTE DE INCIDENCIAS**

## **ÍNDICES MUNICIPALES**

**ENERO A JUNIO DE 2022**



# **DELITOS DE ALTO IMPACTO**

## **MAPA NACIONAL**



Secretaría de Seguridad Pública



## TODOS LOS DELITOS DE ALTO IMPACTO

Periodo de análisis enero - junio 2022

Posición	Estado	Índice
1	Baja California	463.64
2	México	442.54
3	Aguascalientes	402.49
4	Colima	368.77
5	Quintana Roo	356.03

Índice (denuncias x 100,000 habitantes)		Nivel delictivo	Código de color	Número de Estados
Desde	Hasta			
15.4	177.0	Muy bajo		12
177.0	203.9	Bajo		4
203.9	230.8	Medio		3
230.8	257.7	Alto		4
257.7	463.6	Muy Alto		9

**Guanajuato ocupa el lugar 10 por índice, en el contexto nacional**

con una incidencia de 15,387

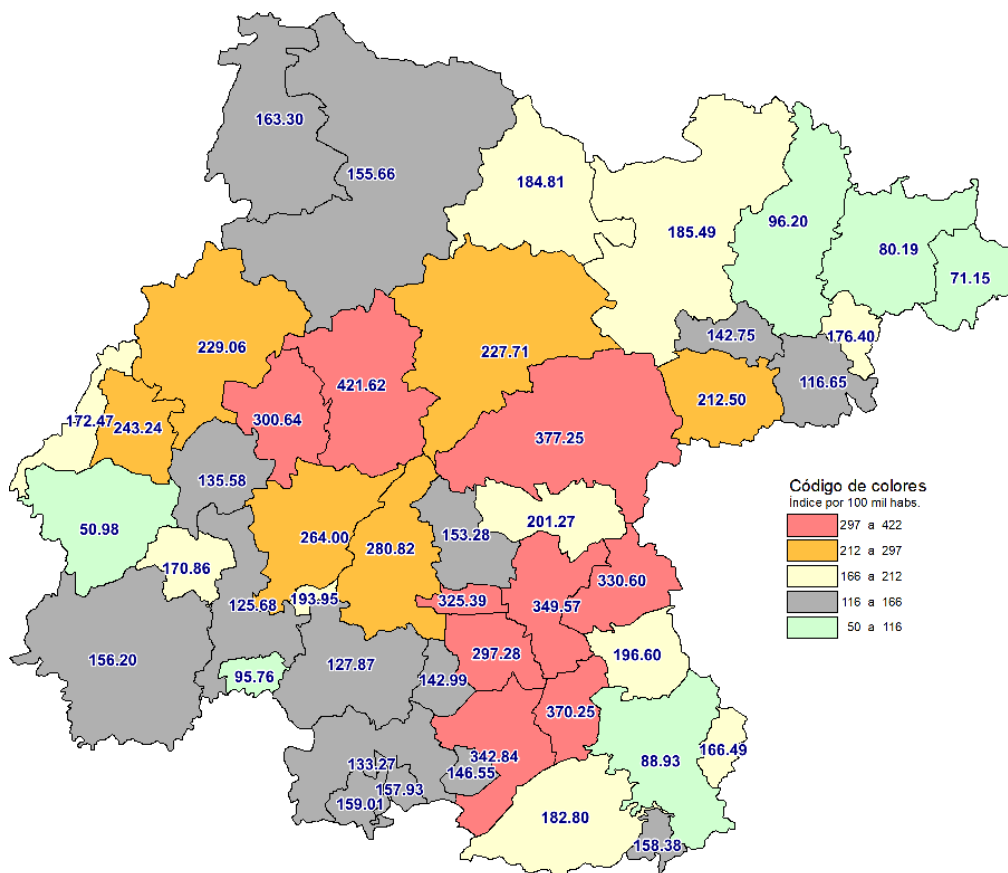
con un índice de 244.99

Fuente: SESNSP

\*Índices calculados con base en la estimación de población de CONAPO para medio año de 2022.

# **ÍNDICE DE DELITOS DE ALTO IMPACTO**

# ÍNDICE DE DELITOS DE ALTO IMPACTO



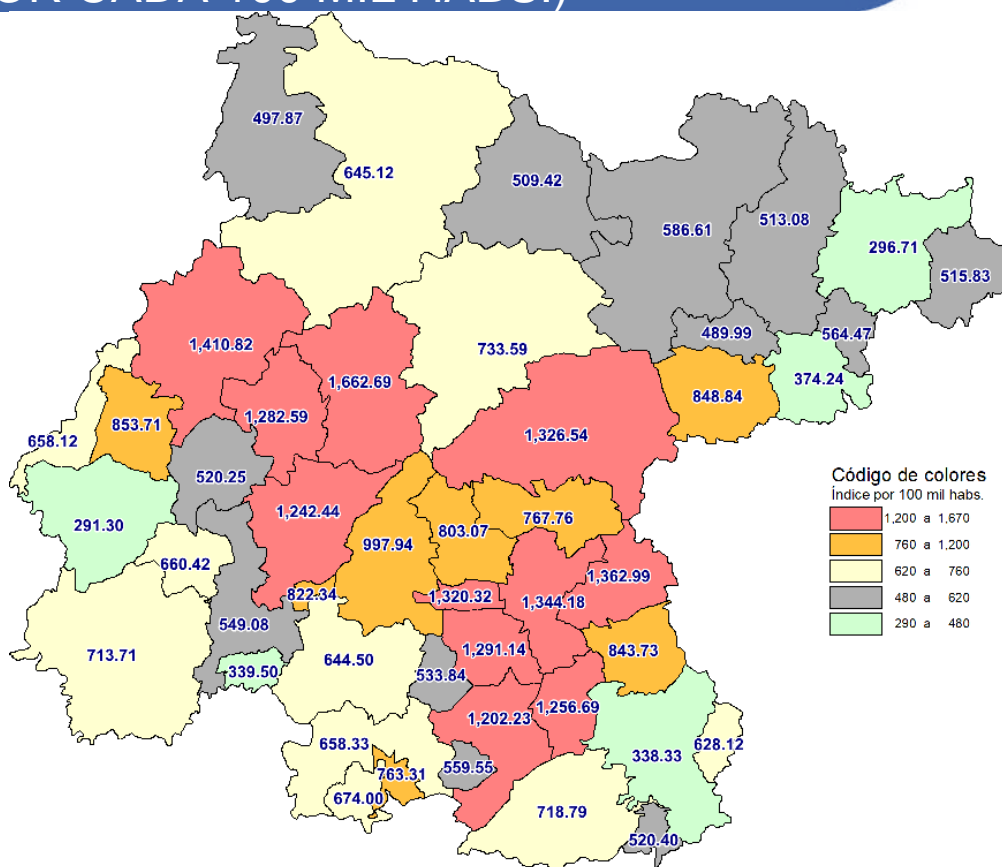
DAI

Posición	Municipio	Índice (por 100 mil hab.)	Posición	Municipio	Índice (por 100 mil hab.)
1	GUANAJUATO	353.67	24	PURÍSIMA DEL RINCÓN	140.70
2	TARIMORO	308.09	25	SANTA CRUZ DE JUVENTINO ROSA	135.51
3	SAN MIGUEL DE ALLENDE	305.34	26	URIANGATO	131.61
4	CELAYA	294.52	27	OCAMPO	131.44
5	SALVATIERRA	283.09	28	PÉNJAMO	130.89
6	APASEO EL GRANDE	276.16	29	SAN FELIPE	129.86
7	VILLAGRÁN	258.12	30	TARANDACUAO	120.67
8	CORTAZAR	245.79	31	DOCTOR MORA	115.75
9	SILAO	243.05	32	MOROLEÓN	115.65
10	SALAMANCA	234.91	33	CUERÁMARO	115.00
11	IRAPUATO	216.54	34	JARAL DEL PROGRESO	109.63
12	SAN FRANCISCO DEL RINCÓN	210.29	35	ROMITA	108.78
13	DOLORES HIDALGO CIN	190.78	36	YURIRIA	106.61
14	LEÓN	190.54	37	VALLE DE SANTIAGO	105.38
15	SAN JOSÉ ITURBIDE	179.63	38	ABASOLO	99.93
16	SANTA CATARINA	176.40	39	TIERRA BLANCA	92.35
17	PUEBLO NUEVO	170.67	40	CORONEO	90.81
18	COMONFORT	162.82	41	VICTORIA	82.46
19	ACÁMBARO	153.02	42	JERÉCUARO	81.20
20	SAN DIEGO DE LA UNIÓN	151.64	43	ATARJEA	71.15
21	APASEO EL ALTO	148.81	44	XICHÚ	64.15
22	SAN LUIS DE LA PAZ	147.62	45	HUANÍMARO	60.94
23	SANTIAGO MARAVATIO	146.55	46	MANUEL DOBLADO	38.84



# ÍNDICE DE DELITOS DEL FUERO COMÚN Y HOMICIDIO DOLOSO

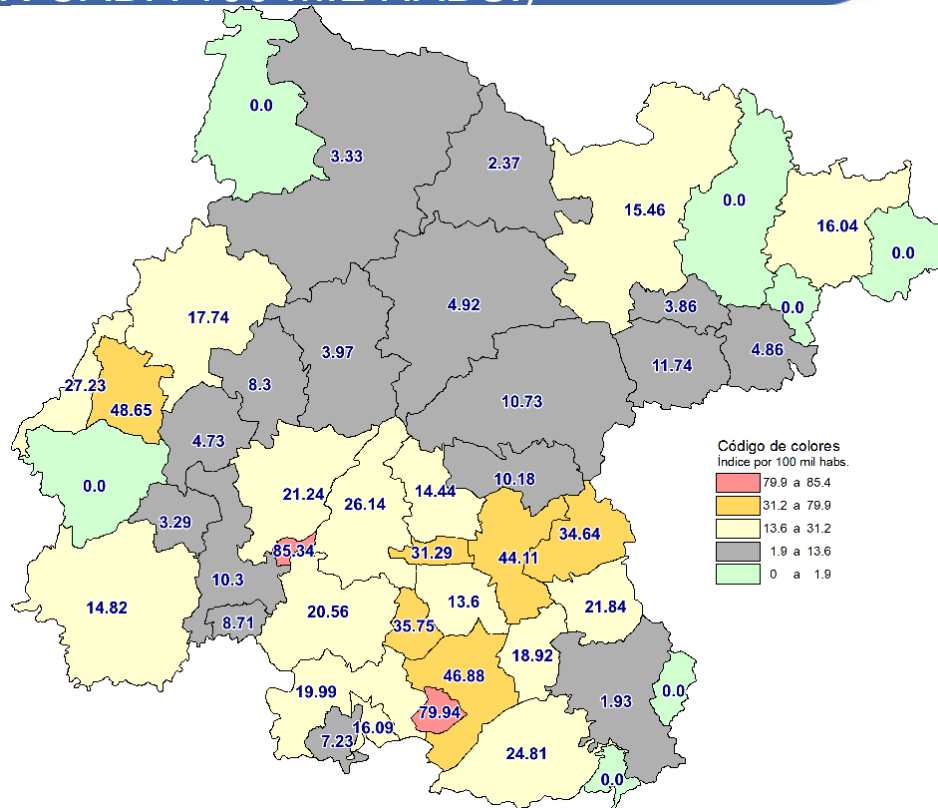
# ÍNDICE DELICTIVO (POR CADA 100 MIL HABS.)



Índice delictivo

Posición	Municipio	Índice (por 100 mil habs.)	Posición	Municipio	Índice (por 100 mil habs.)
1	GUANAJUATO	1,662.69	24	CUERÁMARO	660.42
2	LEÓN	1,410.82	25	YURIRIA	658.33
3	APASEO EL GRANDE	1,362.99	26	PURÍSIMA DEL RINCÓN	658.12
4	CELAYA	1,344.18	27	SAN FELIPE	645.12
5	SAN MIGUEL DE ALLENDE	1,326.54	28	VALLE DE SANTIAGO	644.50
6	VILLAGRÁN	1,320.32	29	CORONEO	628.12
7	CORTAZAR	1,291.14	30	SAN LUIS DE LA PAZ	586.61
8	SILAO	1,282.59	31	SANTA CATARINA	564.47
9	TARIMORO	1,256.69	32	SANTIAGO MARAVATIO	559.55
10	IRAPUATO	1,242.44	33	ABASOLO	549.08
11	SALVATIERRA	1,202.23	34	JARAL DEL PROGRESO	533.84
12	SALAMANCA	997.94	35	TARANDACUAO	520.40
13	SAN FRANCISCO DEL RINCÓN	853.71	36	ROMITA	520.25
14	SAN JOSÉ ITURBIDE	848.84	37	ATARJEA	515.83
15	APASEO EL ALTO	843.73	38	VICTORIA	513.08
16	PUEBLO NUEVO	822.34	39	SAN DIEGO DE LA UNIÓN	509.42
17	SANTA CRUZ DE JUVENTINO ROSA	803.07	40	OCAMPO	497.87
18	COMONFORT	767.76	41	DOCTOR MORA	489.99
19	URIANGATO	763.31	42	TIERRA BLANCA	374.24
20	DOLORES HIDALGO CIN	733.59	43	HUANÍMARO	339.50
21	ACÁMBARO	718.79	44	JERÉCUARO	338.33
22	PÉNJAMO	713.71	45	XICHÚ	296.71
23	MOROLEÓN	674.00	46	MANUEL DOBLADO	291.30

# ÍNDICE DE HOMICIDIO DOLOSO (POR CADA 100 MIL HABS.)



Homicidio doloso

Posición	Municipio	Incidencia	Índice (por 100 mil habs.)	Posición	Municipio	Incidencia	Índice (por 100 mil habs.)
1	PUEBLO NUEVO	11	85.34	24	SAN JOSÉ ITURBIDE	10	11.74
2	SANTIAGO MARAVATIO	6	79.94	25	SAN MIGUEL DE ALLENDE	20	10.73
3	SAN FRANCISCO DEL RINCÓN	62	48.65	26	ABASOLO	10	10.30
4	SALVATIERRA	51	46.88	27	COMONFORT	9	10.18
5	CELAYA	238	44.11	28	HUANÍMARO	2	8.71
6	JARAL DEL PROGRESO	15	35.75	29	SILAO	17	8.30
7	APASEO EL GRANDE	35	34.64	30	MOROLEÓN	4	7.23
8	VILLAGRÁN	20	31.29	31	DOLORES HIDALGO CIN	8	4.92
9	PURÍSIMA DEL RINCÓN	24	27.23	32	TIERRA BLANCA	1	4.86
10	SALAMANCA	78	26.14	33	ROMITA	3	4.73
11	ACÁMBARO	30	24.81	34	GUANAJUATO	8	3.97
12	APASEO EL ALTO	16	21.84	35	DOCTOR MORA	1	3.86
13	IRAPUATO	132	21.24	36	SAN FELIPE	4	3.33
14	VALLE DE SANTIAGO	32	20.56	37	CUERÁMARO	1	3.29
15	YURIRIA	15	19.99	38	SAN DIEGO DE LA UNIÓN	1	2.37
16	TARIMORO	7	18.92	39	JERÉCUARO	1	1.93
17	LEÓN	303	17.74	40	VICTORIA	0	0.00
18	URIANGATO	11	16.09	41	MANUEL DOBLADO	0	0.00
19	XICHÚ	2	16.04	42	CORONEO	0	0.00
20	SAN LUIS DE LA PAZ	20	15.46	43	SANTA CATARINA	0	0.00
21	PÉNJAMO	24	14.82	44	OCAMPO	0	0.00
22	SANTA CRUZ DE JUVENTINO	13	14.44	45	TARANDACUAO	0	0.00
23	CORTAZAR	14	13.60	46	ATARJEJA	0	0.00

Fuente: Secretariado Ejecutivo del Sistema Nacional de Seguridad Pública.

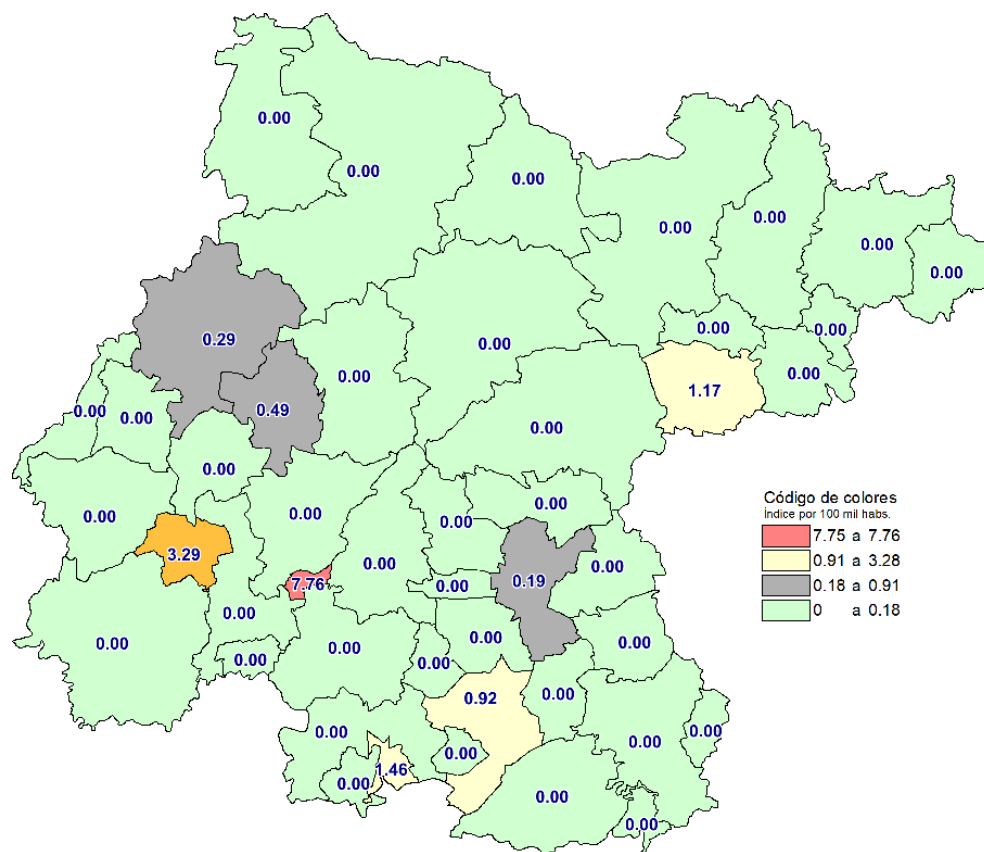




Secretaría  
de Seguridad  
Pública

# **DELITOS DE ALTO IMPACTO POR MUNICIPIO INCIDENCIA E ÍNDICE**

# FEMINICIDIO

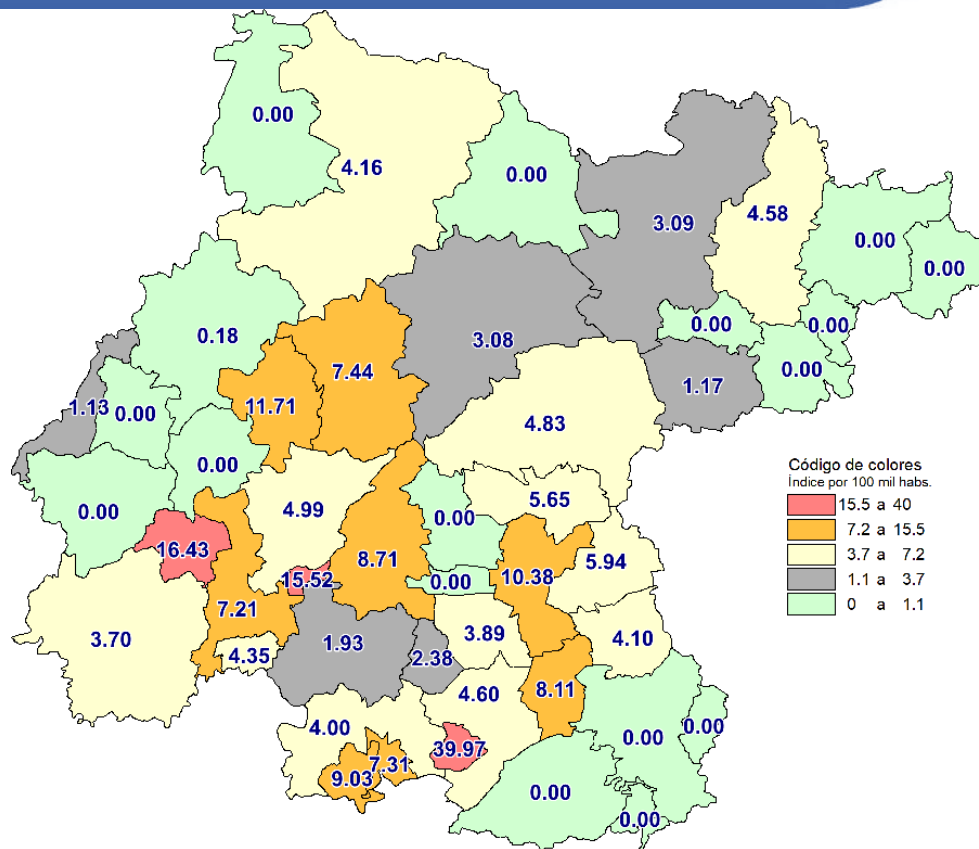


Feminicidio

Posición	Municipio	Incidencia	Índice (por 100 mil hab.)	Posición	Municipio	Incidencia	Índice (por 100 mil hab.)
1	PUEBLO NUEVO	1	7.76	24	SALAMANCA	0	0.00
2	CUERÁMARO	1	3.29	25	JARAL DEL PROGRESO	0	0.00
3	URIANGATO	1	1.46	26	SAN DIEGO DE LA UNIÓN	0	0.00
4	SAN JOSÉ ITURBIDE	1	1.17	27	JERÉCUARO	0	0.00
5	SALVATIERRA	1	0.92	28	SAN FRANCISCO DEL RINCÓN	0	0.00
6	SILAO	1	0.49	29	SANTIAGO MARAVATIO	0	0.00
7	LEÓN	5	0.29	30	SAN LUIS DE LA PAZ	0	0.00
8	CELAYA	1	0.19	31	APASEO EL GRANDE	0	0.00
9	COMONFORT	0	0.00	32	SANTA CATARINA	0	0.00
10	XICHÚ	0	0.00	33	TARIMORO	0	0.00
11	CORTAZAR	0	0.00	34	CORONEO	0	0.00
12	SANTA CRUZ DE JUVENTINO	0	0.00	35	ATARJEA	0	0.00
13	APASEO EL ALTO	0	0.00	36	TARANDACUJO	0	0.00
14	ROMITA	0	0.00	37	MANUEL DOBLADO	0	0.00
15	DOCTOR MORA	0	0.00	38	TIERRA BLANCA	0	0.00
16	SAN FELIPE	0	0.00	39	MOROLEÓN	0	0.00
17	DOLORES HIDALGO CIN	0	0.00	40	VALLE DE SANTIAGO	0	0.00
18	SAN MIGUEL DE ALLENDE	0	0.00	41	OCAMPO	0	0.00
19	GUANAJUATO	0	0.00	42	VILLAGRÁN	0	0.00
20	VICTORIA	0	0.00	43	PÉNJAMO	0	0.00
21	HUANIMARO	0	0.00	44	YURIRIA	0	0.00
22	ACÁMBARO	0	0.00	45	ABASOLO	0	0.00
23	IRAPUATO	0	0.00	46	PURÍSIMA DEL RINCÓN	0	0.00

Fuente: Secretariado Ejecutivo del Sistema Nacional de Seguridad Pública.

# EXTORSIÓN

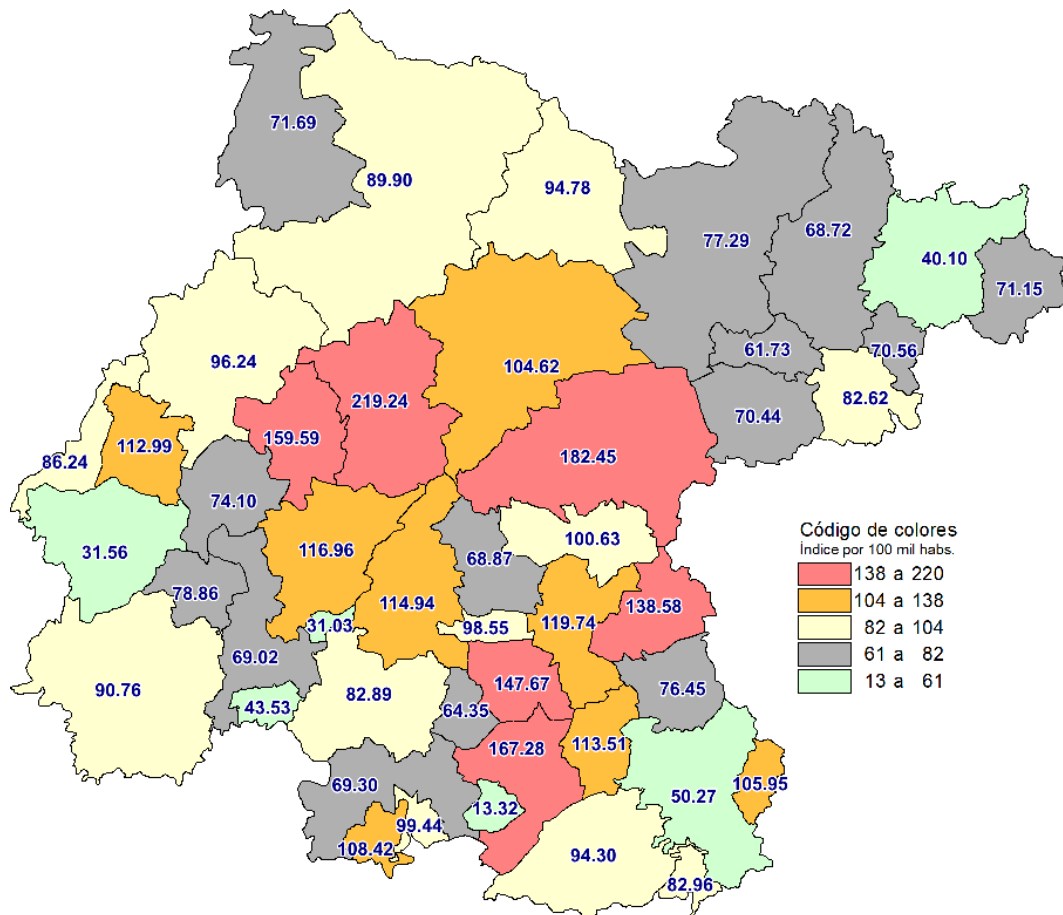


Extorsión

Posición	Municipio	Incidencia	Índice (por 100 mil habs.)	Posición	Municipio	Incidencia	Índice (por 100 mil habs.)
1	SANTIAGO MARAVATIO	3	39.97	24	SAN LUIS DE LA PAZ	4	3.09
2	CUERÁMARO	5	16.43	25	DOLORES HIDALGO CIN	5	3.08
3	PUEBLO NUEVO	2	15.52	26	JARAL DEL PROGRESO	1	2.38
4	SILAO	24	11.71	27	VALLE DE SANTIAGO	3	1.93
5	CELAYA	56	10.38	28	SAN JOSÉ ITURBIDE	1	1.17
6	MOROLEÓN	5	9.03	29	PURÍSIMA DEL RINCÓN	1	1.13
7	SALAMANCA	26	8.71	30	LEÓN	3	0.18
8	TARIMORO	3	8.11	31	MANUEL DOBLADO	0	0.00
9	GUANAJUATO	15	7.44	32	XICHÚ	0	0.00
10	URIANGATO	5	7.31	33	OCAMPO	0	0.00
11	ABASOLO	7	7.21	34	ATARJEA	0	0.00
12	APASEO EL GRANDE	6	5.94	35	ACÁMBARO	0	0.00
13	COMONFORT	5	5.65	36	TARANDACUAO	0	0.00
14	IRAPUATO	31	4.99	37	DOCTOR MORA	0	0.00
15	SAN MIGUEL DE ALLENDE	9	4.83	38	TIERRA BLANCA	0	0.00
16	SALVATIERRA	5	4.60	39	SANTA CATARINA	0	0.00
17	VICTORIA	1	4.58	40	SAN DIEGO DE LA UNIÓN	0	0.00
18	HUANÍMARO	1	4.35	41	SANTA CRUZ DE JUVENTINO	0	0.00
19	SAN FELIPE	5	4.16	42	VILLAGRÁN	0	0.00
20	APASEO EL ALTO	3	4.10	43	CORONEO	0	0.00
21	YURIRIA	3	4.00	44	SAN FRANCISCO DEL RINCÓN	0	0.00
22	CORTAZAR	4	3.89	45	JERÉCUARO	0	0.00
23	PÉNJAMO	6	3.70	46	ROMITA	0	0.00

Fuente: Secretariado Ejecutivo del Sistema Nacional de Seguridad Pública.

# LESIONES DOLOSAS

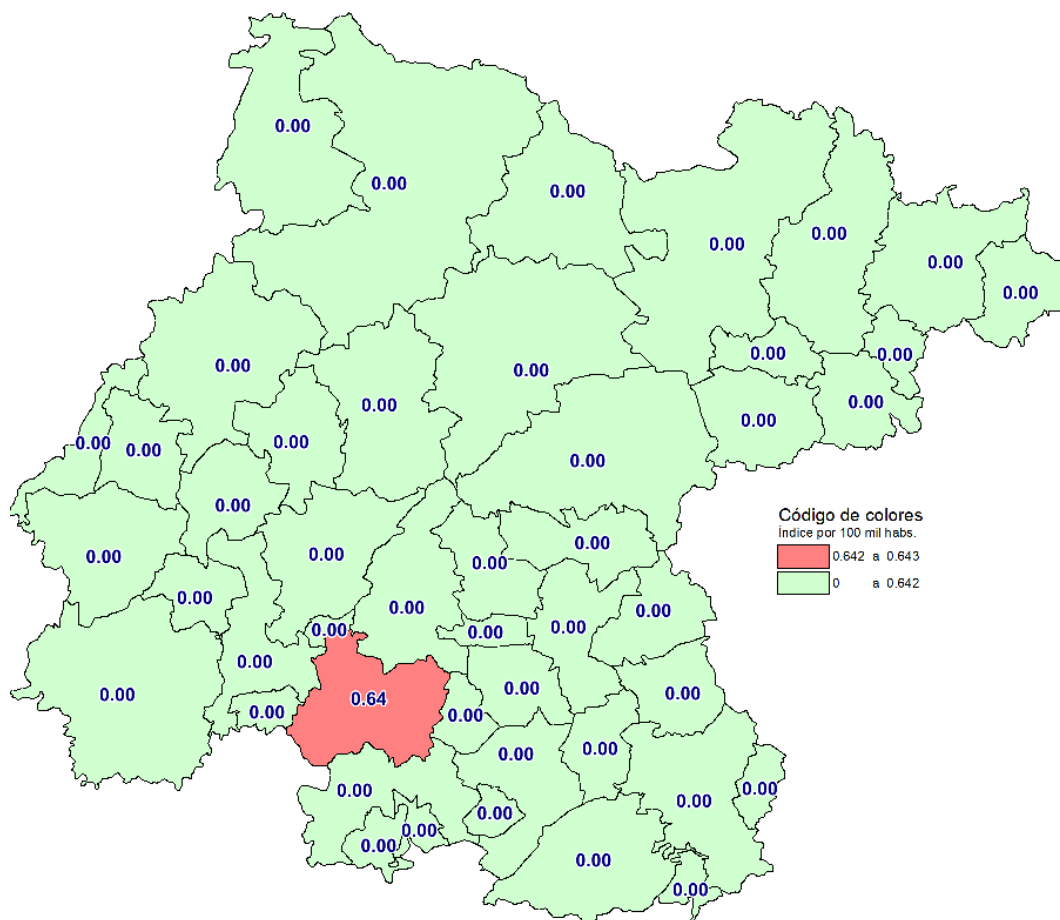


Lesiones dolosas

Posición	Municipio	Incidencia	Índice (por 100 mil hab.)	Posición	Municipio	Incidencia	Índice (por 100 mil hab.)
1	GUANAJUATO	442	219.24	24	TARANDACUAO	11	82.96
2	SAN MIGUEL DE ALLENDE	340	182.45	25	VALLE DE SANTIAGO	129	82.89
3	SALVATIERRA	182	167.28	26	TIERRA BLANCA	17	82.62
4	SILAO	327	159.59	27	CUERÁMARO	24	78.86
5	CORTAZAR	152	147.67	28	SAN LUIS DE LA PAZ	100	77.29
6	APASEO EL GRANDE	140	138.58	29	APASEO EL ALTO	56	76.45
7	CELAYA	646	119.74	30	ROMITA	47	74.10
8	IRAPUATO	727	116.96	31	OCAMPO	18	71.69
9	SALAMANCA	343	114.94	32	ATARJEA	4	71.15
10	TARIMORO	42	113.51	33	SANTA CATARINA	4	70.56
11	SAN FRANCISCO DEL RINCÓN	144	112.99	34	SAN JOSÉ ITURBIDE	60	70.44
12	MOROLEÓN	60	108.42	35	YURIRIA	52	69.30
13	CORONEO	14	105.95	36	ABASOLO	67	69.02
14	DOLORES HIDALGO CIN	170	104.62	37	SANTA CRUZ DE JUVENTINO	62	68.87
15	COMONFORT	89	100.63	38	VICTORIA	15	68.72
16	URIANGATO	68	99.44	39	JARAL DEL PROGRESO	27	64.35
17	VILLAGRÁN	63	98.55	40	DOCTOR MORA	16	61.73
18	LEÓN	1,644	96.24	41	JERÉCUARO	26	50.27
19	SAN DIEGO DE LA UNIÓN	40	94.78	42	HUANÍMARO	10	43.53
20	ACÁMBARO	114	94.30	43	XICHÚ	5	40.10
21	PÉNJAMO	147	90.76	44	MANUEL DOBLADO	13	31.56
22	SAN FELIPE	108	89.90	45	PUEBLO NUEVO	4	31.03
23	PURÍSIMA DEL RINCÓN	76	86.24	46	SANTIAGO MARAVATIO	1	13.32

Fuente: Secretariado Ejecutivo del Sistema Nacional de Seguridad Pública.

# ROBO A BANCO

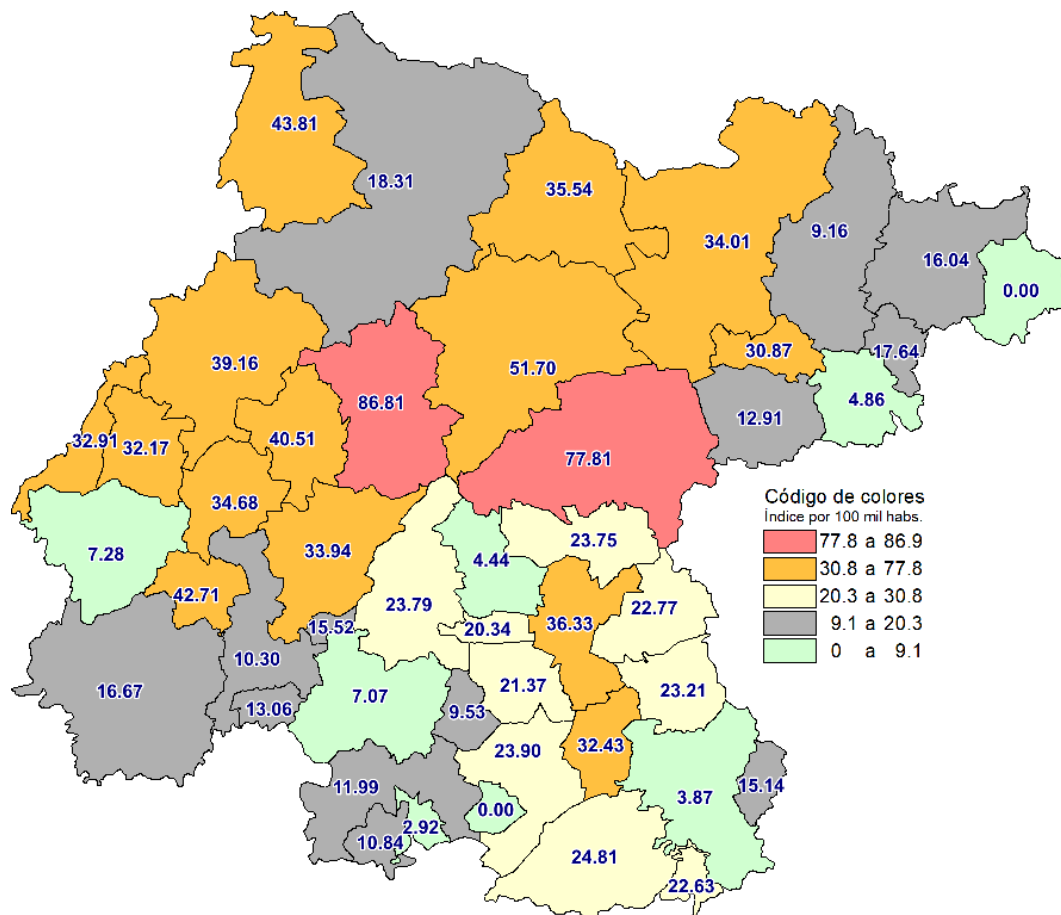


Robo a bancos

Posición	Municipio	Incidencia	Índice (por 100 mil hab.)	Posición	Municipio	Incidencia	Índice (por 100 mil hab.)
1	VALLE DE SANTIAGO	1	0.64	24	DOLORES HIDALGO CIN	0	0.00
2	SANTA CATARINA	0	0.00	25	SALVATIERRA	0	0.00
3	SALAMANCA	0	0.00	26	GUANAJUATO	0	0.00
4	VILLAGRÁN	0	0.00	27	SAN FELIPE	0	0.00
5	APASEO EL ALTO	0	0.00	28	HUANÍMARO	0	0.00
6	SAN FRANCISCO DEL RINCÓN	0	0.00	29	SAN JOSÉ ITURBIDE	0	0.00
7	APASEO EL GRANDE	0	0.00	30	IRAPUATO	0	0.00
8	TARANDACUAO	0	0.00	31	SAN MIGUEL DE ALLENDE	0	0.00
9	ATARJEA	0	0.00	32	JARAL DEL PROGRESO	0	0.00
10	PURÍSIMA DEL RINCÓN	0	0.00	33	SANTA CRUZ DE JUVENTINO	0	0.00
11	CELAYA	0	0.00	34	JERÉCUARO	0	0.00
12	SAN DIEGO DE LA UNIÓN	0	0.00	35	SILAO	0	0.00
13	COMONFORT	0	0.00	36	LEÓN	0	0.00
14	SAN LUIS DE LA PAZ	0	0.00	37	TARIMORO	0	0.00
15	CORONEO	0	0.00	38	MANUEL DOBLADO	0	0.00
16	SANTIAGO MARAVATIO	0	0.00	39	URIANGATO	0	0.00
17	CORTAZAR	0	0.00	40	MOROLEÓN	0	0.00
18	ACÁMBARO	0	0.00	41	VICTORIA	0	0.00
19	TIERRA BLANCA	0	0.00	42	OCAMPO	0	0.00
20	CUERÁMARO	0	0.00	43	XICHÚ	0	0.00
21	YURIRIA	0	0.00	44	PÉNJAMO	0	0.00
22	DOCTOR MORA	0	0.00	45	ABASOLO	0	0.00
23	ROMITA	0	0.00	46	PUEBLO NUEVO	0	0.00

Fuente: Secretariado Ejecutivo del Sistema Nacional de Seguridad Pública.

# ROBO A CASA HABITACIÓN

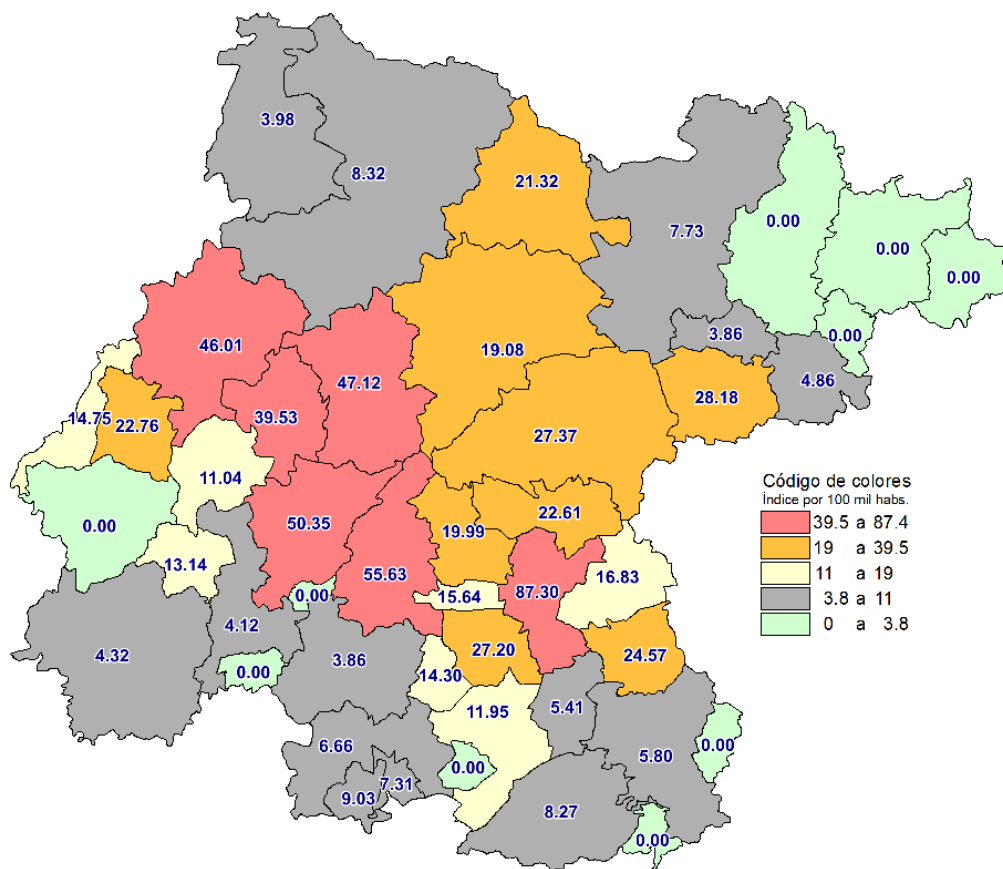


Robo a casa habitación

Posición	Municipio	Incidencia	Índice (por 100 mil hab.)	Posición	Municipio	Incidencia	Índice (por 100 mil hab.)
1	GUANAJUATO	175	86.81	24	CORTAZAR	22	21.37
2	SAN MIGUEL DE ALLENDE	145	77.81	25	VILLAGRÁN	13	20.34
3	DOLORES HIDALGO CÍN	84	51.70	26	SAN FELIPE	22	18.31
4	OCAMPO	11	43.81	27	SANTA CATARINA	1	17.64
5	CUERÁMARO	13	42.71	28	PÉNJAMO	27	16.67
6	SILAO	83	40.51	29	XICHÚ	2	16.04
7	LEÓN	669	39.16	30	PUEBLO NUEVO	2	15.52
8	CELAYA	196	36.33	31	CORONEO	2	15.14
9	SAN DIEGO DE LA UNIÓN	15	35.54	32	HUANÍMARO	3	13.06
10	ROMITA	22	34.68	33	SAN JOSÉ ITURBIDE	11	12.91
11	SAN LUIS DE LA PAZ	44	34.01	34	YURIRIA	9	11.99
12	IRAPUATO	211	33.94	35	MOROLEÓN	6	10.84
13	PURÍSIMA DEL RINCÓN	29	32.91	36	ABASOLO	10	10.30
14	TARIMORO	12	32.43	37	JARAL DEL PROGRESO	4	9.53
15	SAN FRANCISCO DEL RINCÓN	41	32.17	38	VICTORIA	2	9.16
16	DOCTOR MORA	8	30.87	39	MANUEL DOBLADO	3	7.28
17	ACÁMBARO	30	24.81	40	VALLE DE SANTIAGO	11	7.07
18	SALVATIERRA	26	23.90	41	TIERRA BLANCA	1	4.86
19	SALAMANCA	71	23.79	42	SANTA CRUZ DE JUVENTINO	4	4.44
20	COMONFORT	21	23.75	43	JERÉCUARO	2	3.87
21	APASEO EL ALTO	17	23.21	44	URIANGATO	2	2.92
22	APASEO EL GRANDE	23	22.77	45	ATARJEA	0	0.00
23	TARANDACUJO	3	22.63	46	SANTIAGO MARAVATÍO	0	0.00

Fuente: Secretariado Ejecutivo del Sistema Nacional de Seguridad Pública.

# ROBO A NEGOCIO

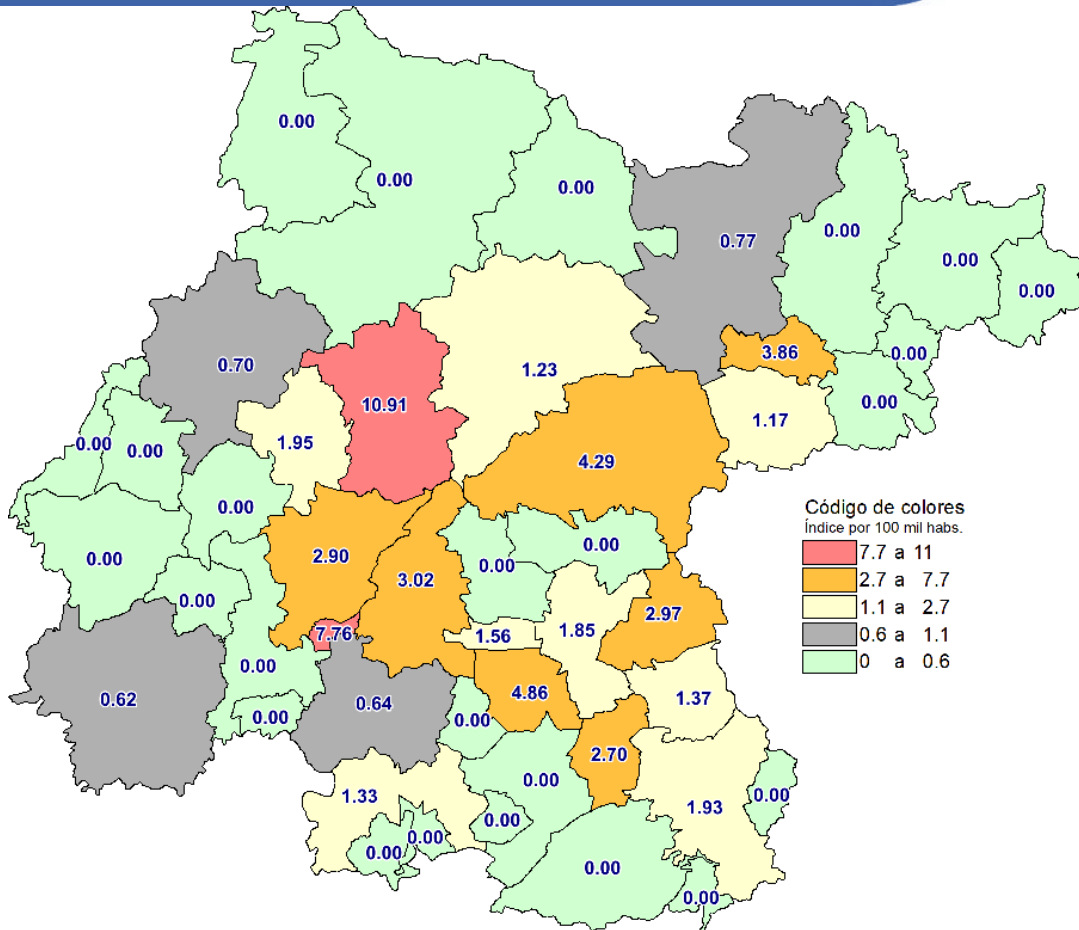


Robo a negocio

Posición	Municipio	Incidencia	Índice (por 100 mil hab.)	Posición	Municipio	Incidencia	Índice (por 100 mil hab.)
1	CELAYA	471	87.30	24	SAN FELIPE	10	8.32
2	SALAMANCA	166	55.63	25	ACÁMBARO	10	8.27
3	IRAPUATO	313	50.35	26	SAN LUIS DE LA PAZ	10	7.73
4	GUANAJUATO	95	47.12	27	URIANGATO	5	7.31
5	LEÓN	786	46.01	28	YURIRIA	5	6.66
6	SILAO	81	39.53	29	JERÉCUARO	3	5.80
7	SAN JOSÉ ITURBIDE	24	28.18	30	TARIMORO	2	5.41
8	SAN MIGUEL DE ALLENDE	51	27.37	31	TIERRA BLANCA	1	4.86
9	CORTAZAR	28	27.20	32	PÉNJIAMO	7	4.32
10	APASEO EL ALTO	18	24.57	33	ABASOLO	4	4.12
11	SAN FRANCISCO DEL RINCÓN	29	22.76	34	OCAMPO	1	3.98
12	COMONFORT	20	22.61	35	DOCTOR MORA	1	3.86
13	SAN DIEGO DE LA UNIÓN	9	21.32	36	VALLE DE SANTIAGO	6	3.86
14	SANTA CRUZ DE JUVENTINO	18	19.99	37	XICHÚ	0	0.00
15	DOLORES HIDALGO CIN	31	19.08	38	SANTIAGO MARAVATIO	0	0.00
16	APASEO EL GRANDE	17	16.83	39	MANUEL DOBLADO	0	0.00
17	VILLAGRÁN	10	15.64	40	CORONEO	0	0.00
18	PURÍSIMA DEL RINCÓN	13	14.75	41	ATARJEJA	0	0.00
19	JARAL DEL PROGRESO	6	14.30	42	VICTORIA	0	0.00
20	CUERÁMARO	4	13.14	43	TARANDACUAO	0	0.00
21	SALVATIERRA	13	11.95	44	SANTA CATARINA	0	0.00
22	ROMITA	7	11.04	45	HUANÍMARO	0	0.00
23	MOROLEÓN	5	9.03	46	PUEBLO NUEVO	0	0.00

Fuente: Secretariado Ejecutivo del Sistema Nacional de Seguridad Pública.

# ROBO A TRANSEÚNTE



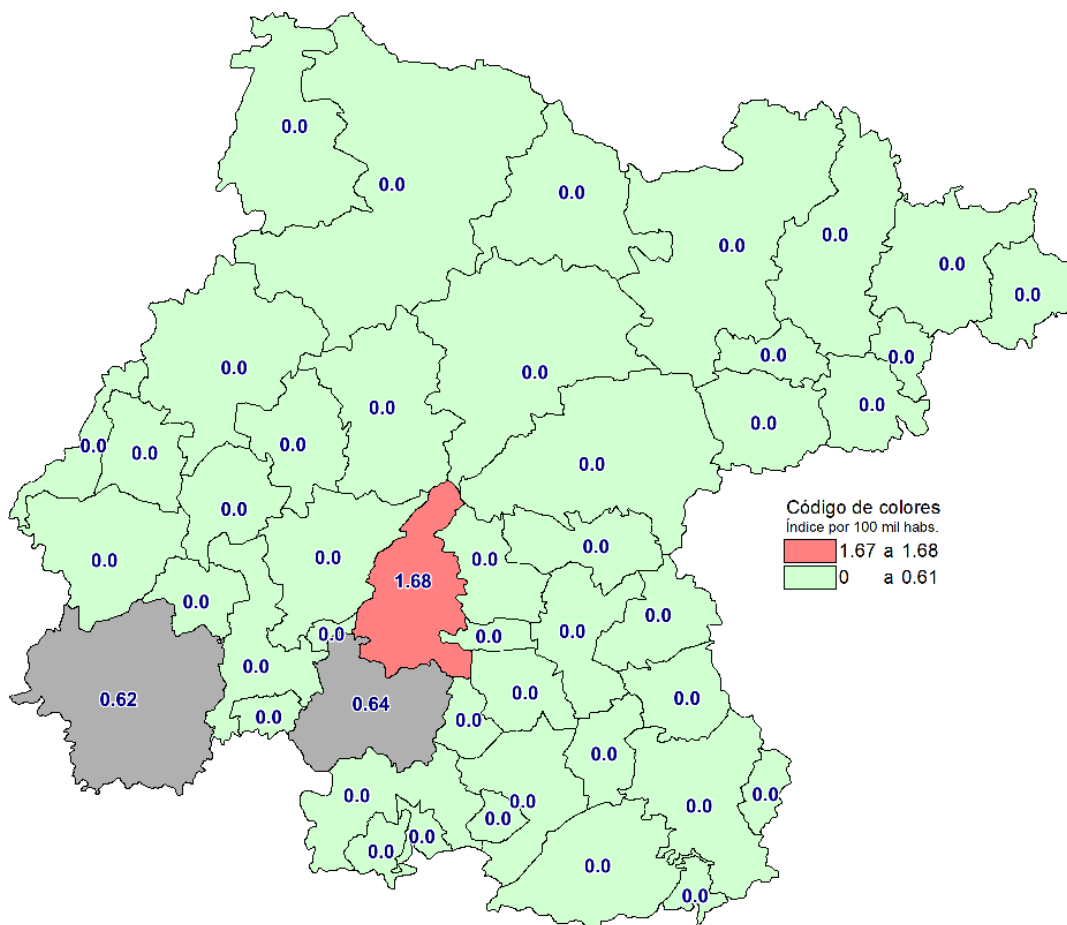
Robo a transeúnte

Posición	Municipio	Incidencia	Índice (por 100 mil hab.)	Posición	Municipio	Incidencia	Índice (por 100 mil hab.)
1	GUANAJUATO	22	10.91	24	ATARJEJA	0	0.00
2	PUEBLO NUEVO	1	7.76	25	OCAMPO	0	0.00
3	CORTAZAR	5	4.86	26	TIERRA BLANCA	0	0.00
4	SAN MIGUEL DE ALLENDE	8	4.29	27	HUANIMARO	0	0.00
5	DOCTOR MORA	1	3.86	28	MANUEL DOBLADO	0	0.00
6	SALAMANCA	9	3.02	29	CORONEO	0	0.00
7	APASEO EL GRANDE	3	2.97	30	ABASOLO	0	0.00
8	IRAPUATO	18	2.90	31	COMONFORT	0	0.00
9	TARIMORO	1	2.70	32	JARAL DEL PROGRESO	0	0.00
10	SILAO	4	1.95	33	SANTA CRUZ DE JUVENTINO	0	0.00
11	JERÉCUARO	1	1.93	34	SANTIAGO MARAVATIO	0	0.00
12	CELAYA	10	1.85	35	TARANDACUJO	0	0.00
13	VILLAGRÁN	1	1.56	36	ROMITA	0	0.00
14	APASEO EL ALTO	1	1.37	37	ACÁMBARO	0	0.00
15	YURIRIA	1	1.33	38	CUERÁMARO	0	0.00
16	DOLORES HIDALGO CIN	2	1.23	39	URIANGATO	0	0.00
17	SAN JOSÉ ITURBIDE	1	1.17	40	SALVATIERRA	0	0.00
18	SAN LUIS DE LA PAZ	1	0.77	41	VICTORIA	0	0.00
19	LEÓN	12	0.70	42	SAN DIEGO DE LA UNIÓN	0	0.00
20	VALLE DE SANTIAGO	1	0.64	43	XICHÚ	0	0.00
21	PÉNJAMO	1	0.62	44	SAN FELIPE	0	0.00
22	SANTA CATARINA	0	0.00	45	SAN FRANCISCO DEL RINCÓN	0	0.00
23	MOROLEÓN	0	0.00	46	PURÍSIMA DEL RINCÓN	0	0.00

Fuente: Secretariado Ejecutivo del Sistema Nacional de Seguridad Pública.



# ROBO A TRANSPORTISTA

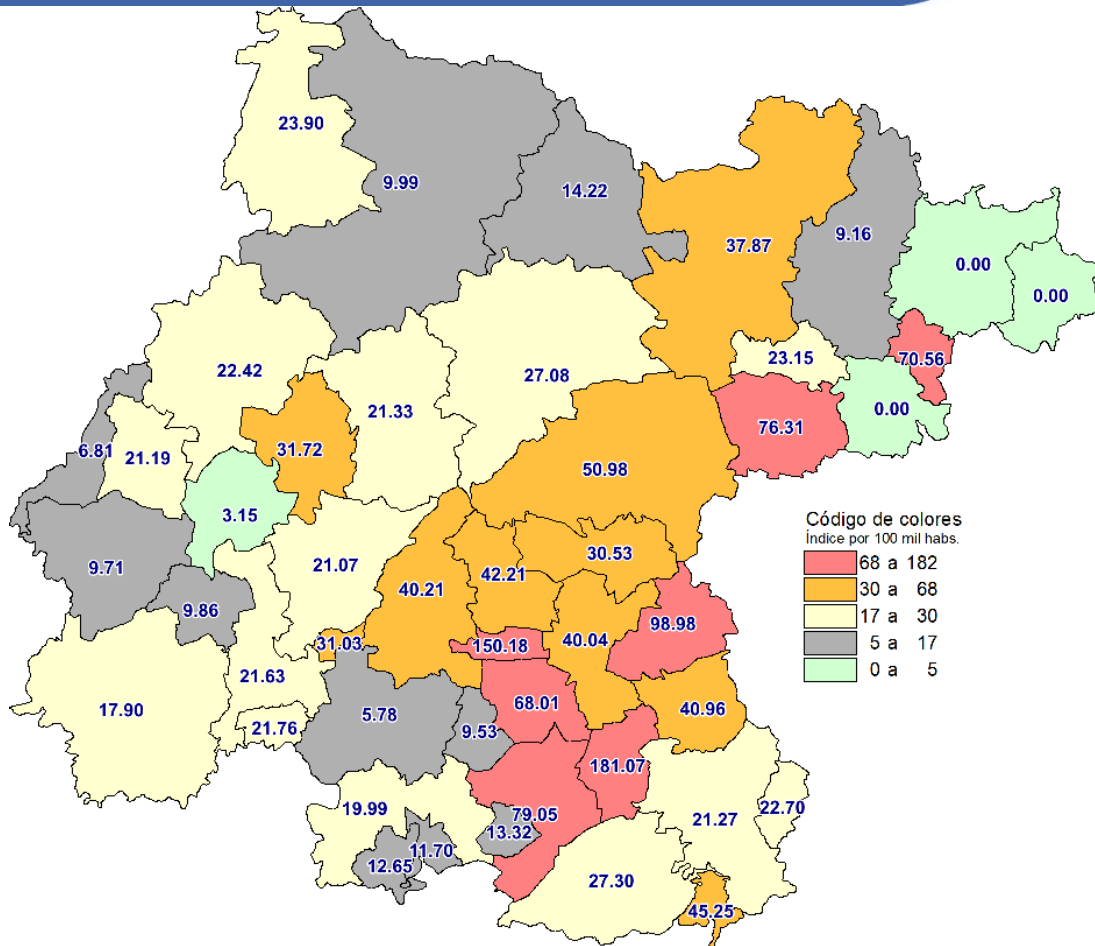


Robo a transportista

Posición	Municipio	Incidencia	Índice (por 100 mil hab.)	Posición	Municipio	Incidencia	Índice (por 100 mil hab.)
1	SALAMANCA	5	1.68	24	ACÁMBARO	0	0.00
2	VALLE DE SANTIAGO	1	0.64	25	HUANÍMARO	0	0.00
3	PÉNJAMO	1	0.62	26	SAN DIEGO DE LA UNIÓN	0	0.00
4	SANTA CRUZ DE JUVENTINO	0	0.00	27	IRAPUATO	0	0.00
5	SALVATIERRA	0	0.00	28	SAN FRANCISCO DEL RINCÓN	0	0.00
6	VICTORIA	0	0.00	29	JARAL DEL PROGRESO	0	0.00
7	ATARJEA	0	0.00	30	SAN LUIS DE LA PAZ	0	0.00
8	SAN JOSÉ ITURBIDE	0	0.00	31	JERÉCUARO	0	0.00
9	CELAYA	0	0.00	32	SANTA CATARINA	0	0.00
10	TARIMORO	0	0.00	33	LEÓN	0	0.00
11	COMONFORT	0	0.00	34	SANTIAGO MARAVATIO	0	0.00
12	ROMITA	0	0.00	35	MANUEL DOBLADO	0	0.00
13	CORONEO	0	0.00	36	TARANDACUAO	0	0.00
14	SAN FELIPE	0	0.00	37	MOROLEÓN	0	0.00
15	CORTAZAR	0	0.00	38	TIERRA BLANCA	0	0.00
16	SAN MIGUEL DE ALLENDE	0	0.00	39	OCAMPO	0	0.00
17	CUERÁMARO	0	0.00	40	APASEO EL ALTO	0	0.00
18	SILAO	0	0.00	41	XICHÚ	0	0.00
19	DOCTOR MORA	0	0.00	42	VILLAGRÁN	0	0.00
20	URIANGATO	0	0.00	43	YURIRIA	0	0.00
21	DOLORES HIDALGO CIN	0	0.00	44	PURÍSIMA DEL RINCÓN	0	0.00
22	APASEO EL GRANDE	0	0.00	45	ABASOLO	0	0.00
23	GUANAJUATO	0	0.00	46	PUEBLO NUEVO	0	0.00

Fuente: Secretariado Ejecutivo del Sistema Nacional de Seguridad Pública.

# ROBO DE VEHÍCULO

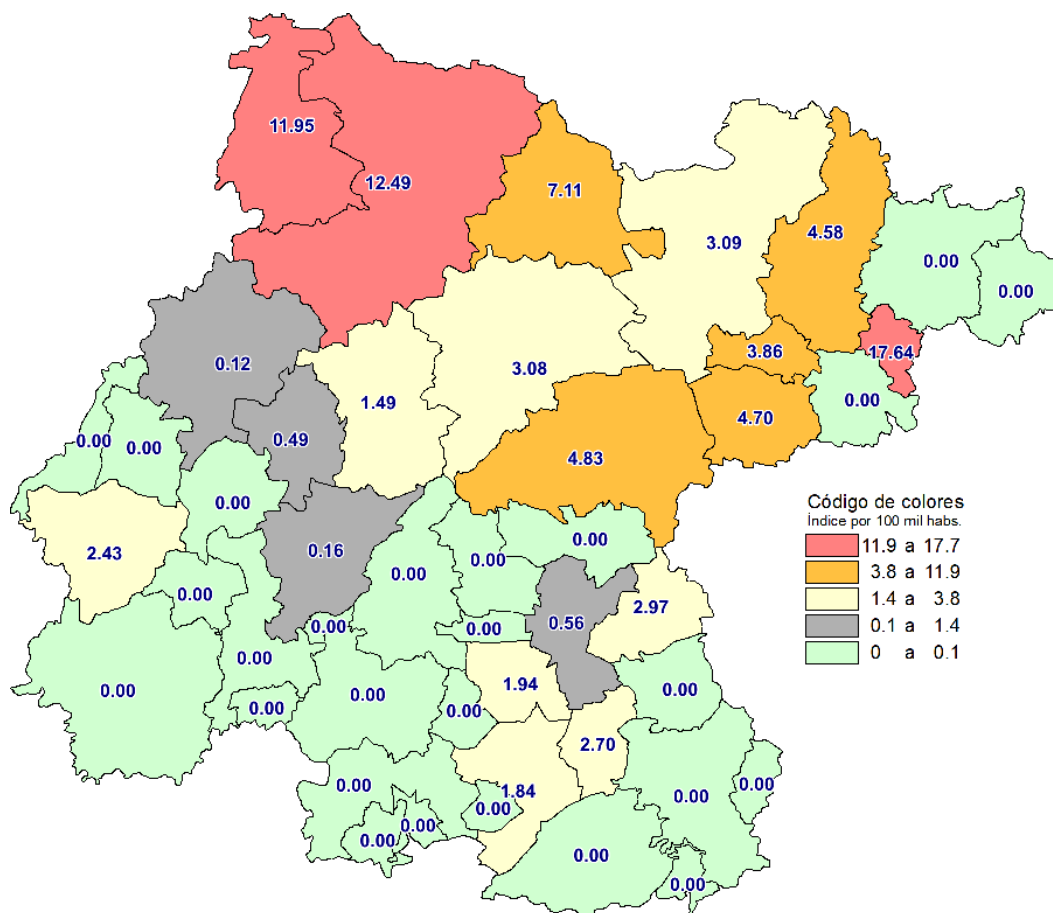


Robo de vehículo

Posición	Municipio	Incidencia	Índice (por 100 mil hab.)	Posición	Municipio	Incidencia	Índice (por 100 mil hab.)
1	TARIMORO	67	181.07	24	HUANÍMARO	5	21.76
2	VILLAGRÁN	96	150.18	25	ABASOLO	21	21.63
3	APASEO EL GRANDE	100	98.98	26	GUANAJUATO	43	21.33
4	SALVATIERRA	86	79.05	27	JERÉCUARO	11	21.27
5	SAN JOSÉ ITURBIDE	65	76.31	28	SAN FRANCISCO DEL RINCÓN	27	21.19
6	SANTA CATARINA	4	70.56	29	IRAPUATO	131	21.07
7	CORTAZAR	70	68.01	30	YURIRIA	15	19.99
8	SAN MIGUEL DE ALLENDE	95	50.98	31	PÉNJAMO	29	17.90
9	TARANDACUAO	6	45.25	32	SAN DIEGO DE LA UNIÓN	6	14.22
10	SANTA CRUZ DE JUVENTINO	38	42.21	33	SANTIAGO MARAVATIO	1	13.32
11	APASEO EL ALTO	30	40.96	34	MOROLEÓN	7	12.65
12	SALAMANCA	120	40.21	35	URIANGATO	8	11.70
13	CELAYA	216	40.04	36	SAN FELIPE	12	9.99
14	SAN LUIS DE LA PAZ	49	37.87	37	CUERÁMARO	3	9.86
15	SILAO	65	31.72	38	MANUEL DOBLADO	4	9.71
16	PUEBLO NUEVO	4	31.03	39	JARAL DEL PROGRESO	4	9.53
17	COMONFORT	27	30.53	40	VICTORIA	2	9.16
18	ACÁMBARO	33	27.30	41	PURÍSIMA DEL RINCÓN	6	6.81
19	DOLORES HIDALGO CIN	44	27.08	42	VALLE DE SANTIAGO	9	5.78
20	OCAMPO	6	23.90	43	ROMITA	2	3.15
21	DOCTOR MORA	6	23.15	44	TIERRA BLANCA	0	0.00
22	CORONEO	3	22.70	45	ATARJEJA	0	0.00
23	LEÓN	383	22.42	46	XICHÚ	0	0.00

Fuente: Secretariado Ejecutivo del Sistema Nacional de Seguridad Pública.

# ROBO DE GANADO

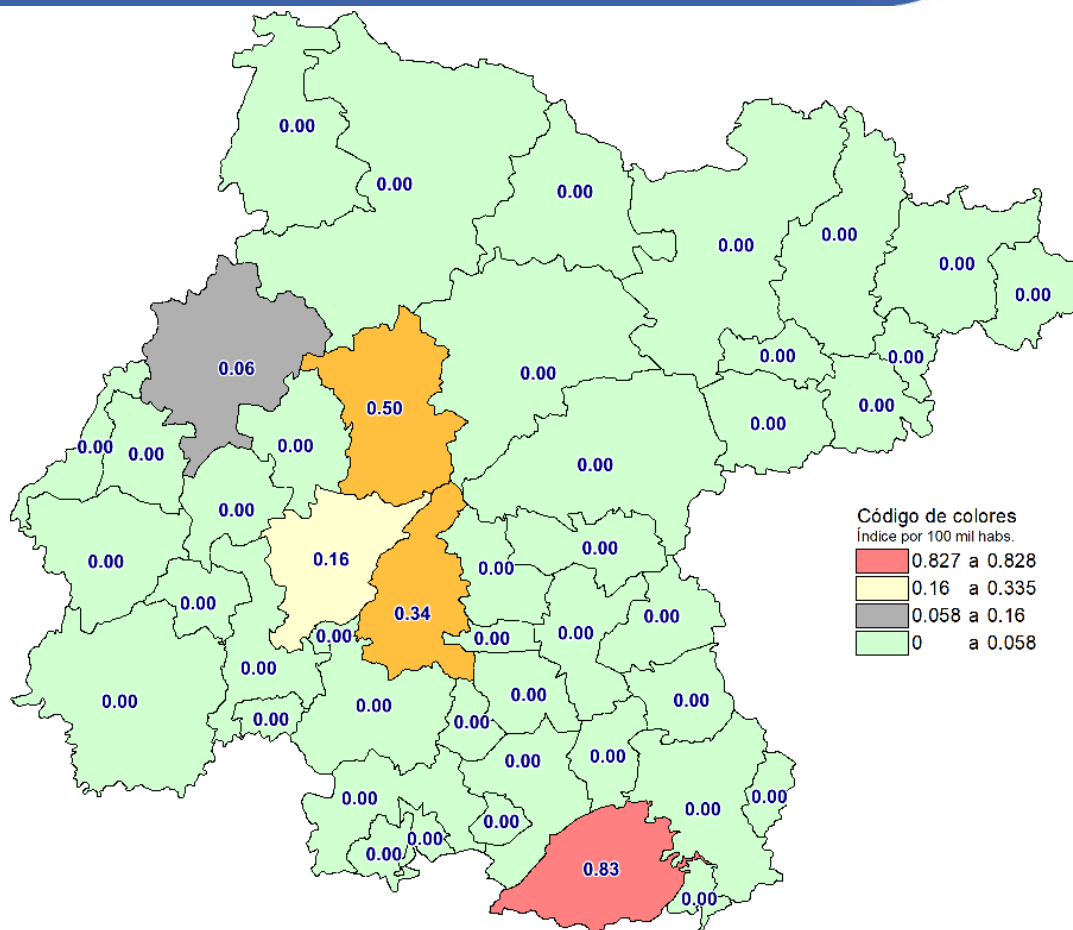


Robo de ganado

Posición	Municipio	Incidencia	Índice (por 100 mil habs.)	Posición	Municipio	Incidencia	Índice (por 100 mil habs.)
1	SANTA CATARINA	1	17.64	24	SAN FRANCISCO DEL RINCÓN	0	0.00
2	SAN FELIPE	15	12.49	25	JARAL DEL PROGRESO	0	0.00
3	OCAMPO	3	11.95	26	SANTA CRUZ DE JUVENTINO	0	0.00
4	SAN DIEGO DE LA UNIÓN	3	7.11	27	ACÁMBARO	0	0.00
5	SAN MIGUEL DE ALLENDE	9	4.83	28	MOROLEÓN	0	0.00
6	SAN JOSÉ ITURBIDE	4	4.70	29	HUANÍMARO	0	0.00
7	VICTORIA	1	4.58	30	COMONFORT	0	0.00
8	DOCTOR MORA	1	3.86	31	TIERRA BLANCA	0	0.00
9	SAN LUIS DE LA PAZ	4	3.09	32	APASEO EL ALTO	0	0.00
10	DOLORES HIDALGO CIN	5	3.08	33	URIANGATO	0	0.00
11	APASEO EL GRANDE	3	2.97	34	SANTIAGO MARAVATIO	0	0.00
12	TARIMORO	1	2.70	35	CORONEO	0	0.00
13	MANUEL DOBLADO	1	2.43	36	TARANDACUAO	0	0.00
14	CORTAZAR	2	1.94	37	PURÍSIMA DEL RINCÓN	0	0.00
15	SALVATIERRA	2	1.84	38	CUERÁMARO	0	0.00
16	GUANAJUATO	3	1.49	39	ROMITA	0	0.00
17	CELAYA	3	0.56	40	VALLE DE SANTIAGO	0	0.00
18	SILAO	1	0.49	41	VILLAGRÁN	0	0.00
19	IRAPUATO	1	0.16	42	YURIRIA	0	0.00
20	LEÓN	2	0.12	43	XICHÚ	0	0.00
21	ATARJEJA	0	0.00	44	PÉNJAMO	0	0.00
22	SALAMANCA	0	0.00	45	ABASOLO	0	0.00
23	JERÉCUARO	0	0.00	46	PUEBLO NUEVO	0	0.00

Fuente: Secretariado Ejecutivo del Sistema Nacional de Seguridad Pública.

# SECUESTRO

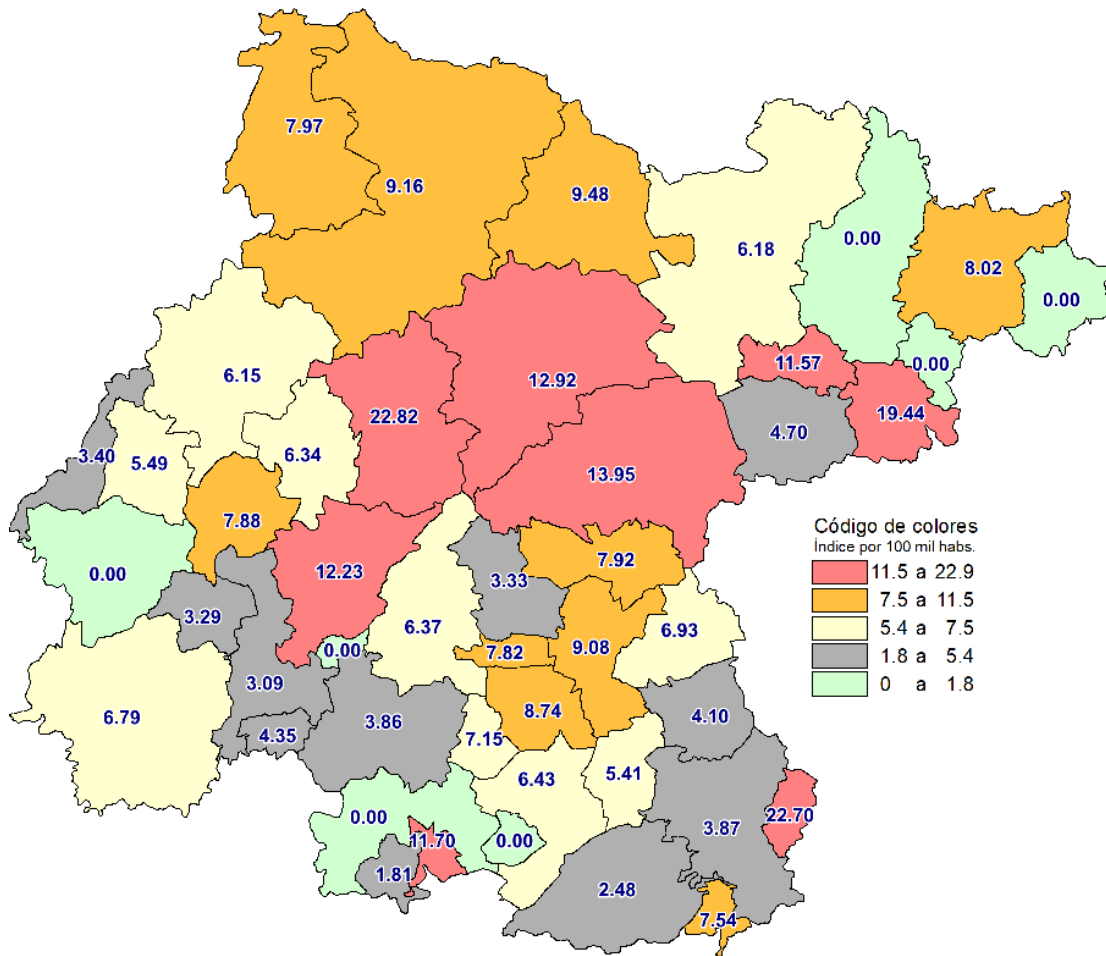


Secuestro

Posición	Municipio	Incidencia	Índice (por 100 mil hab.)	Posición	Municipio	Incidencia	Índice (por 100 mil hab.)
1	ACÁMBARO	1	0.83	24	ATARJEA	0	0.00
2	GUANAJUATO	1	0.50	25	APASEO EL GRANDE	0	0.00
3	SALAMANCA	1	0.34	26	SAN DIEGO DE LA UNIÓN	0	0.00
4	IRAPUATO	1	0.16	27	JARAL DEL PROGRESO	0	0.00
5	LEÓN	1	0.06	28	SAN FRANCISCO DEL RINCÓN	0	0.00
6	CELAYA	0	0.00	29	JERÉCUARO	0	0.00
7	SAN FELIPE	0	0.00	30	SAN LUIS DE LA PAZ	0	0.00
8	ROMITA	0	0.00	31	SILAO	0	0.00
9	COMONFORT	0	0.00	32	SANTA CATARINA	0	0.00
10	SAN MIGUEL DE ALLENDE	0	0.00	33	TARANDACUAO	0	0.00
11	CORONEO	0	0.00	34	SANTIAGO MARAVATIO	0	0.00
12	YURIRIA	0	0.00	35	TIERRA BLANCA	0	0.00
13	CORTAZAR	0	0.00	36	VALLE DE SANTIAGO	0	0.00
14	SALVATIERRA	0	0.00	37	TARIMORO	0	0.00
15	CUERÁMARO	0	0.00	38	MANUEL DOBLADO	0	0.00
16	SAN JOSÉ ITURBIDE	0	0.00	39	URIANGATO	0	0.00
17	DOCTOR MORA	0	0.00	40	MOROLEÓN	0	0.00
18	SANTA CRUZ DE JUVENTINO	0	0.00	41	VICTORIA	0	0.00
19	DOLORES HIDALGO CIN	0	0.00	42	OCAMPO	0	0.00
20	VILLAGRÁN	0	0.00	43	XICHÚ	0	0.00
21	APASEO EL ALTO	0	0.00	44	PÉNJAMO	0	0.00
22	PURÍSIMA DEL RINCÓN	0	0.00	45	ABASOLO	0	0.00
23	HUANÍMARO	0	0.00	46	PUEBLO NUEVO	0	0.00

Fuente: Secretariado Ejecutivo del Sistema Nacional de Seguridad Pública.

# VIOLACIÓN



Violación

Posición	Municipio	Incidencia	Índice (por 100 mil hab.)	Posición	Municipio	Incidencia	Índice (por 100 mil hab.)
1	GUANAJUATO	46	22.82	24	SILAO	13	6.34
2	CORONEO	3	22.70	25	SAN LUIS DE LA PAZ	8	6.18
3	TIERRA BLANCA	4	19.44	26	LEÓN	105	6.15
4	SAN MIGUEL DE ALLENDE	26	13.95	27	SAN FRANCISCO DEL RINCÓN	7	5.49
5	DOLORES HIDALGO CIN	21	12.92	28	TARIMORO	2	5.41
6	IRAPUATO	76	12.23	29	SAN JOSÉ ITURBIDE	4	4.70
7	URIANGATO	8	11.70	30	HUANÍMARO	1	4.35
8	DOCTOR MORA	3	11.57	31	APASEO EL ALTO	3	4.10
9	SAN DIEGO DE LA UNIÓN	4	9.48	32	JERÉCUARO	2	3.87
10	SAN FELIPE	11	9.16	33	VALLE DE SANTIAGO	6	3.86
11	CELAYA	49	9.08	34	PURÍSIMA DEL RINCÓN	3	3.40
12	CORTAZAR	9	8.74	35	SANTA CRUZ DE JUVENTINO	3	3.33
13	XICHÚ	1	8.02	36	CUERÁMARO	1	3.29
14	OCAMPO	2	7.97	37	ABASOLO	3	3.09
15	COMONFORT	7	7.92	38	ACÁMBARO	3	2.48
16	ROMITA	5	7.88	39	MOROLEÓN	1	1.81
17	VILLAGRÁN	5	7.82	40	MANUEL DOBLADO	0	0.00
18	TARANDACUAO	1	7.54	41	VICTORIA	0	0.00
19	JARAL DEL PROGRESO	3	7.15	42	SANTIAGO MARAVATIO	0	0.00
20	APASEO EL GRANDE	7	6.93	43	YURIRIA	0	0.00
21	PÉNJAMO	11	6.79	44	ATARJEIA	0	0.00
22	SALVATIERRA	7	6.43	45	SANTA CATARINA	0	0.00
23	SALAMANCA	19	6.37	46	PUEBLO NUEVO	0	0.00

Fuente: Secretariado Ejecutivo del Sistema Nacional de Seguridad Pública.