



REPORTE DE INCIDENCIAS

ÍNDICES MUNICIPALES

ENERO A MAYO DE 2022



DELITOS DE ALTO IMPACTO

MAPA NACIONAL



Secretaría de Seguridad Pública



TODOS LOS DELITOS DE ALTO IMPACTO

Periodo de análisis enero - mayo 2022

Posición	Estado	Índice
1	Baja California	386.54
2	México	367.74
3	Aguascalientes	332.31
4	Colima	307.56
5	Quintana Roo	296.70

Índice (denuncias x 100,000 habitantes)		Nivel delictivo	Código de color	Número de Estados
Desde	Hasta			
12.6	146.3	Muy bajo		13
146.3	168.7	Bajo		3
168.7	191.1	Medio		4
191.1	213.5	Alto		3
213.5	386.5	Muy Alto		9

Guanajuato ocupa el lugar 10 por índice, en el contexto nacional

con una incidencia de 12,728

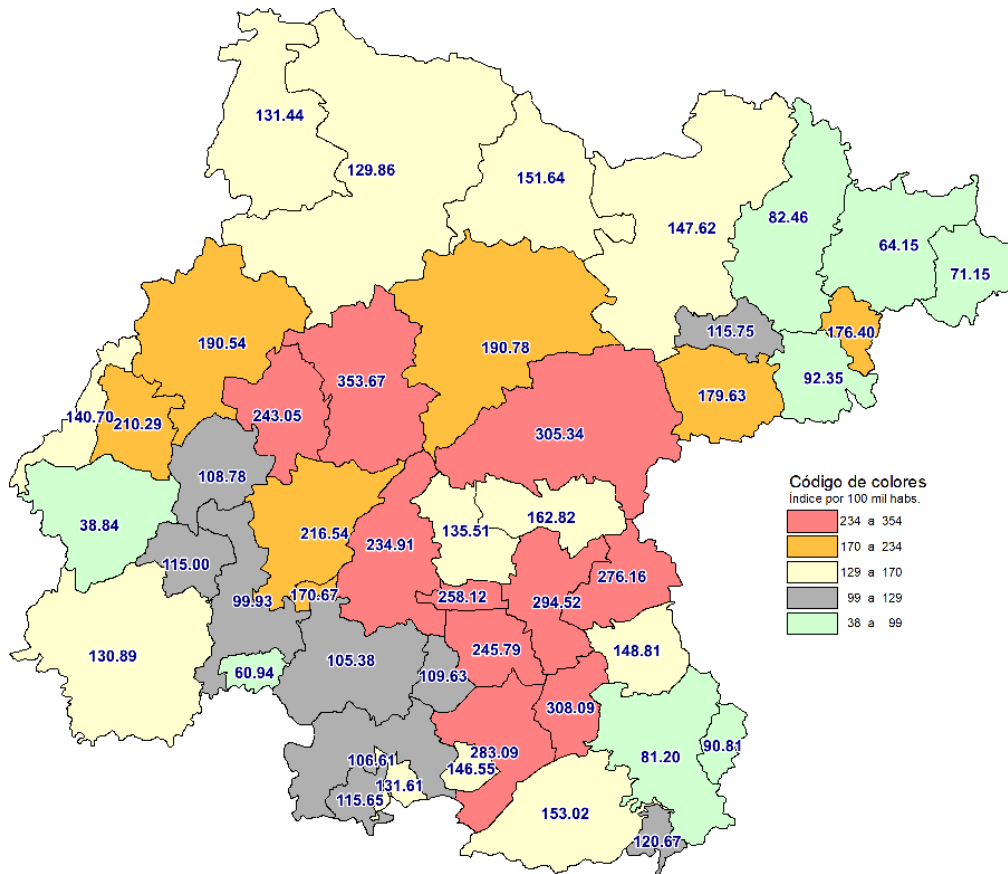
con un índice de 202.65

Fuente: SESNSP

*Índices calculados con base en la estimación de población de CONAPO para medio año de 2022.

ÍNDICE DE DELITOS DE ALTO IMPACTO

ÍNDICE DE DELITOS DE ALTO IMPACTO



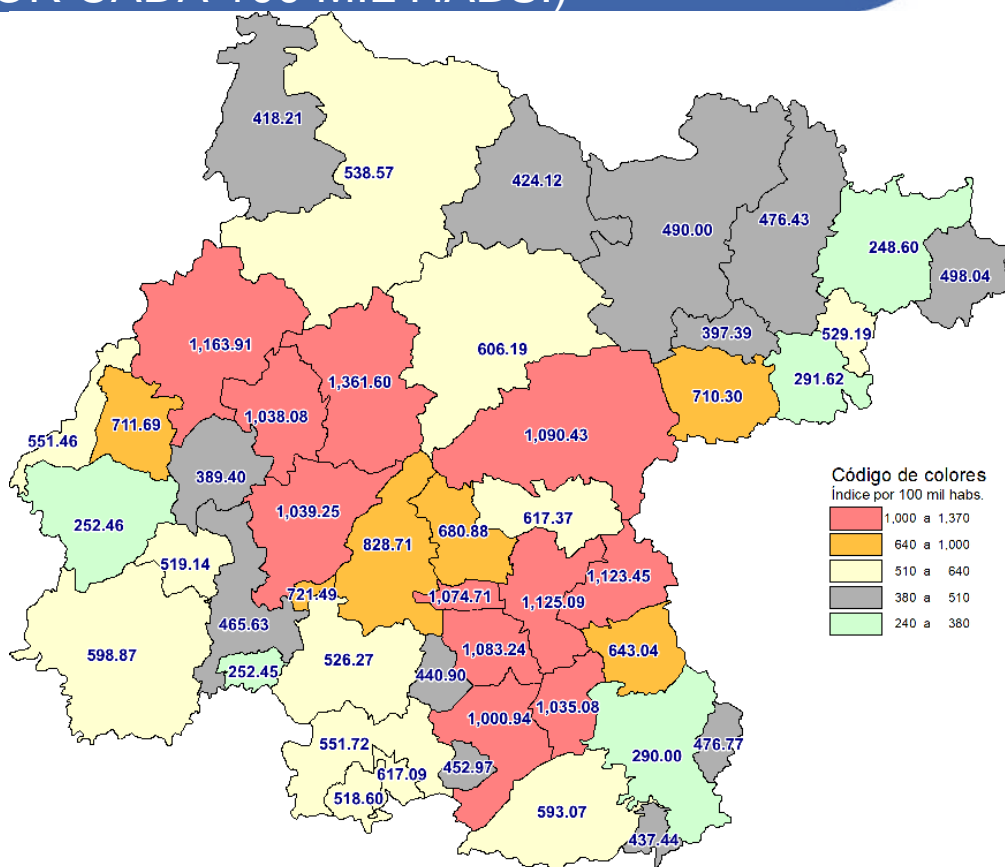
DAI

Posición	Municipio	Índice (por 100 mil hab.)	Posición	Municipio	Índice (por 100 mil hab.)
1	GUANAJUATO	353.67	24	PURÍSIMA DEL RINCÓN	140.70
2	TARIMORO	308.09	25	SANTA CRUZ DE JUVENTINO ROSA	135.51
3	SAN MIGUEL DE ALLENDE	305.34	26	URIANGATO	131.61
4	CELAYA	294.52	27	OCAMPO	131.44
5	SALVATIERRA	283.09	28	PÉNJAMO	130.89
6	APASEO EL GRANDE	276.16	29	SAN FELIPE	129.86
7	VILLAGRÁN	258.12	30	TARANDACUAO	120.67
8	CORTAZAR	245.79	31	DOCTOR MORA	115.75
9	SILAO	243.05	32	MOROLEÓN	115.65
10	SALAMANCA	234.91	33	CUERÁMARO	115.00
11	IRAPUATO	216.54	34	JARAL DEL PROGRESO	109.63
12	SAN FRANCISCO DEL RINCÓN	210.29	35	ROMITA	108.78
13	DOLORES HIDALGO CIN	190.78	36	YURIRIA	106.61
14	LEÓN	190.54	37	VALLE DE SANTIAGO	105.38
15	SAN JOSÉ ITURBIDE	179.63	38	ABASOLO	99.93
16	SANTA CATARINA	176.40	39	TIERRA BLANCA	92.35
17	PUEBLO NUEVO	170.67	40	CORONEO	90.81
18	COMONFORT	162.82	41	VICTORIA	82.46
19	ACÁMBARO	153.02	42	JERÉCUARO	81.20
20	SAN DIEGO DE LA UNIÓN	151.64	43	ATARJEA	71.15
21	APASEO EL ALTO	148.81	44	XICHÚ	64.15
22	SAN LUIS DE LA PAZ	147.62	45	HUANÍMARO	60.94
23	SANTIAGO MARAVATIO	146.55	46	MANUEL DOBLADO	38.84



ÍNDICE DE DELITOS DEL FUERO COMÚN Y HOMICIDIO DOLOSO

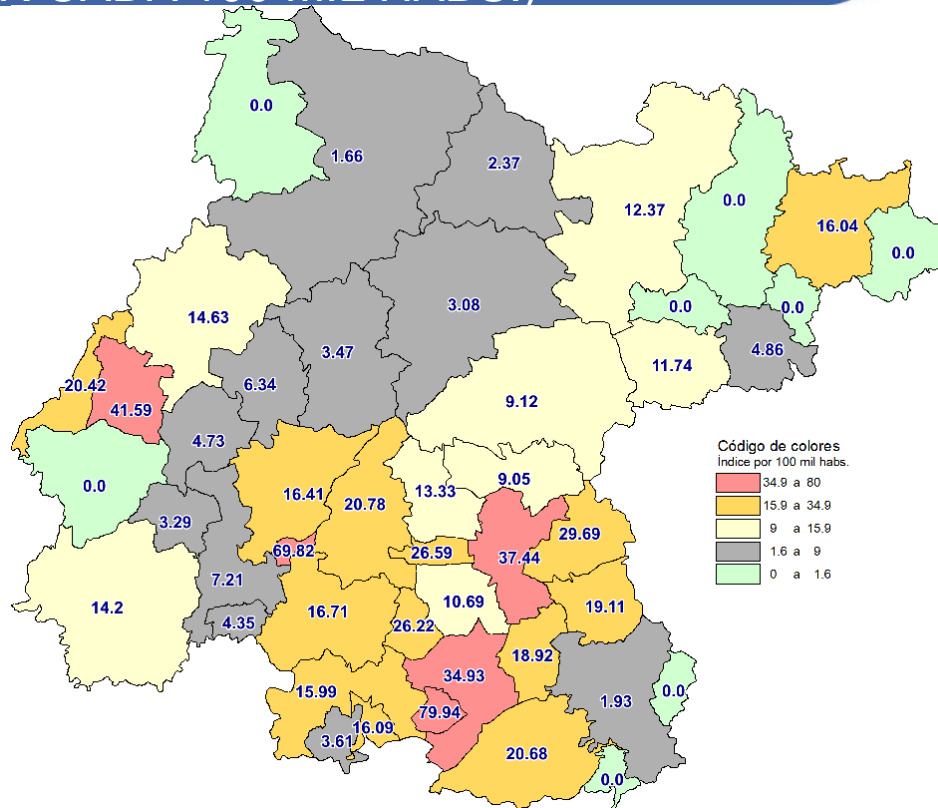
ÍNDICE DELICTIVO (POR CADA 100 MIL HABS.)



Índice delictivo

Posición	Municipio	Índice (por 100 mil habs.)	Posición	Municipio	Índice (por 100 mil habs.)
1	GUANAJUATO	1,361.60	24	PURÍSIMA DEL RINCÓN	551.46
2	LEÓN	1,163.91	25	SAN FELIPE	538.57
3	CELAYA	1,125.09	26	SANTA CATARINA	529.19
4	APASEO EL GRANDE	1,123.45	27	VALLE DE SANTIAGO	526.27
5	SAN MIGUEL DE ALLENDE	1,090.43	28	CUERAMARO	519.14
6	CORTAZAR	1,083.24	29	MOROLEÓN	518.60
7	VILLAGRÁN	1,074.71	30	ATARJEA	498.04
8	IRAPUATO	1,039.25	31	SAN LUIS DE LA PAZ	490.00
9	SILAO	1,038.08	32	CORONEO	476.77
10	TARIMORO	1,035.08	33	VICTORIA	476.43
11	SALVATIERRA	1,000.94	34	ABASOLO	465.63
12	SALAMANCA	828.71	35	SANTIAGO MARAVATIO	452.97
13	PUEBLO NUEVO	721.49	36	JARAL DEL PROGRESO	440.90
14	SAN FRANCISCO DEL RINCÓN	711.69	37	TARANDACUAO	437.44
15	SAN JOSÉ ITURBIDE	710.30	38	SAN DIEGO DE LA UNIÓN	424.12
16	SANTA CRUZ DE JUVENTINO ROSA	680.88	39	OCAMPO	418.21
17	APASEO EL ALTO	643.04	40	DOCTOR MORA	397.39
18	COMONFORT	617.37	41	ROMITA	389.40
19	URIANGATO	617.09	42	TIERRA BLANCA	291.62
20	DOLORES HIDALGO CIN	606.19	43	JERÉCUARO	290.00
21	PÉNJAMO	598.87	44	MANUEL DOBLADO	252.46
22	ACÁMBARO	593.07	45	HUANÍMARO	252.45
23	YURIRIA	551.72	46	XICHU	248.60

ÍNDICE DE HOMICIDIO DOLOSO (POR CADA 100 MIL HABS.)



Homicidio doloso

Posición	Municipio	Incidencia	Índice (por 100 mil habs.)	Posición	Municipio	Incidencia	Índice (por 100 mil habs.)
1	SANTIAGO MARAVATIO	6	79.94	24	CORTAZAR	11	10.69
2	PUEBLO NUEVO	9	69.82	25	SAN MIGUEL DE ALLENDE	17	9.12
3	SAN FRANCISCO DEL RINCÓN	53	41.59	26	COMONFORT	8	9.05
4	CELAYA	202	37.44	27	ABASOLO	7	7.21
5	SALVATIERRA	38	34.93	28	SILAO	13	6.34
6	APASEO EL GRANDE	30	29.69	29	TIERRA BLANCA	1	4.86
7	VILLAGRÁN	17	26.59	30	ROMITA	3	4.73
8	JARAL DEL PROGRESO	11	26.22	31	HUANÍMARO	1	4.35
9	SALAMANCA	62	20.78	32	MOROLEÓN	2	3.61
10	ACÁMBARO	25	20.68	33	GUANAJUATO	7	3.47
11	PURÍSIMA DEL RINCÓN	18	20.42	34	CUERÁMARO	1	3.29
12	APASEO EL ALTO	14	19.11	35	DOLORES HIDALGO CIN	5	3.08
13	TARIMORO	7	18.92	36	SAN DIEGO DE LA UNIÓN	1	2.37
14	VALLE DE SANTIAGO	26	16.71	37	JERÉCUARO	1	1.93
15	IRAPUATO	102	16.41	38	SAN FELIPE	2	1.66
16	URIANGATO	11	16.09	39	TARANDACUJO	0	0.00
17	XICHÚ	2	16.04	40	DOCTOR MORA	0	0.00
18	YURIRIA	12	15.99	41	VICTORIA	0	0.00
19	LEÓN	250	14.63	42	SANTA CATARINA	0	0.00
20	PÉNJAMO	23	14.20	43	OCAMPO	0	0.00
21	SANTA CRUZ DE JUVENTINO	12	13.33	44	ATARJEJA	0	0.00
22	SAN LUIS DE LA PAZ	16	12.37	45	MANUEL DOBLADO	0	0.00
23	SAN JOSÉ ITURBIDE	10	11.74	46	CORONEO	0	0.00

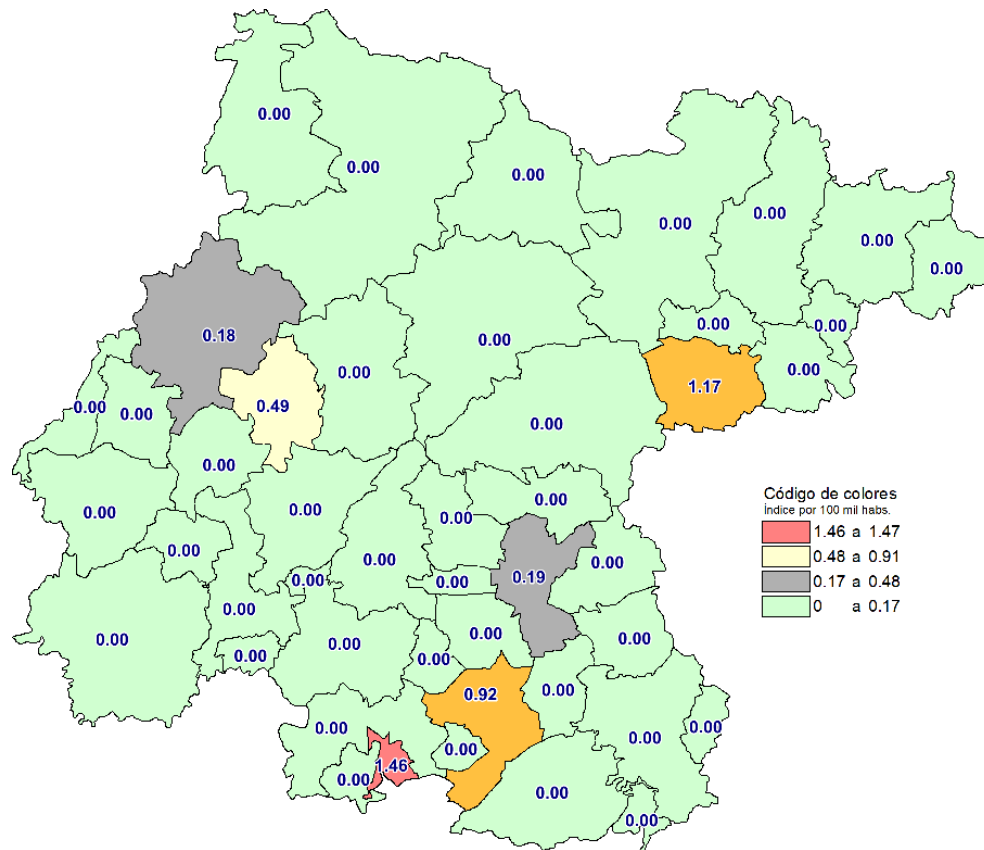
Fuente: Secretariado Ejecutivo del Sistema Nacional de Seguridad Pública.



Secretaría
de Seguridad
Pública

DELITOS DE ALTO IMPACTO POR MUNICIPIO INCIDENCIA E ÍNDICE

FEMINICIDIO

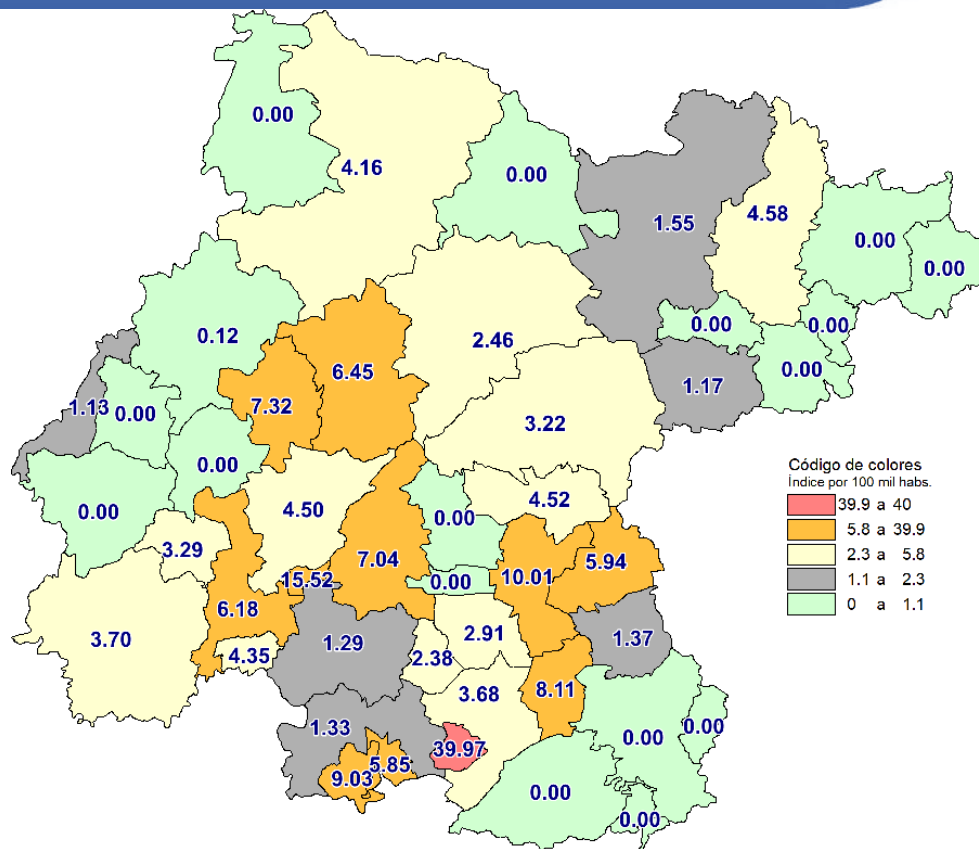


Feminicidio

Posición	Municipio	Incidencia	Índice (por 100 mil hab.)	Posición	Municipio	Incidencia	Índice (por 100 mil hab.)
1	URIANGATO	1	1.46	24	IRAPUATO	0	0.00
2	SAN JOSÉ ITURBIDE	1	1.17	25	ATARJEJA	0	0.00
3	SALVATIERRA	1	0.92	26	JARAL DEL PROGRESO	0	0.00
4	SILAO	1	0.49	27	SAN FELIPE	0	0.00
5	CELAYA	1	0.19	28	JERÉCUARO	0	0.00
6	LEÓN	3	0.18	29	APASEO EL ALTO	0	0.00
7	VILLAGRÁN	0	0.00	30	SANTIAGO MARAVATIO	0	0.00
8	SAN FRANCISCO DEL RINCÓN	0	0.00	31	SAN MIGUEL DE ALLENDE	0	0.00
9	SALAMANCA	0	0.00	32	APASEO EL GRANDE	0	0.00
10	CORONEO	0	0.00	33	SANTA CRUZ DE JUVENTINO	0	0.00
11	SANTA CATARINA	0	0.00	34	TARIMORO	0	0.00
12	CORTAZAR	0	0.00	35	VALLE DE SANTIAGO	0	0.00
13	PURÍSIMA DEL RINCÓN	0	0.00	36	TARANDACUAO	0	0.00
14	CUERÁMARO	0	0.00	37	MANUEL DOBLADO	0	0.00
15	SAN DIEGO DE LA UNIÓN	0	0.00	38	ACÁMBARO	0	0.00
16	DOCTOR MORA	0	0.00	39	TIERRA BLANCA	0	0.00
17	SAN LUIS DE LA PAZ	0	0.00	40	MOROLEÓN	0	0.00
18	DOLORES HIDALGO CIN	0	0.00	41	VICTORIA	0	0.00
19	COMONFORT	0	0.00	42	OCAMPO	0	0.00
20	GUANAJUATO	0	0.00	43	XICHÚ	0	0.00
21	YURIRIA	0	0.00	44	PÉNJAMO	0	0.00
22	HUANÍMARO	0	0.00	45	ABASOLO	0	0.00
23	ROMITA	0	0.00	46	PUEBLO NUEVO	0	0.00

Fuente: Secretariado Ejecutivo del Sistema Nacional de Seguridad Pública.

EXTORSIÓN

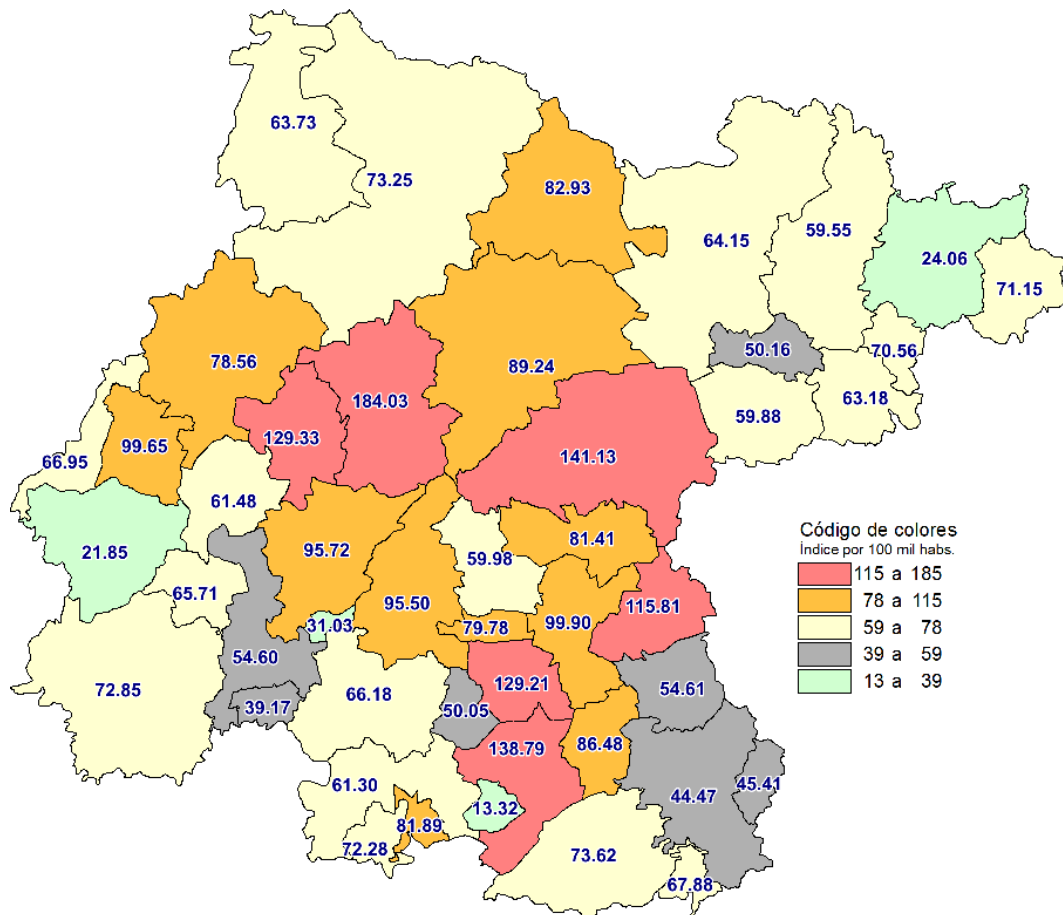


Extorsión

Posición	Municipio	Incidencia	Índice (por 100 mil hab.)	Posición	Municipio	Incidencia	Índice (por 100 mil hab.)
1	SANTIAGO MARAVATIO	3	39.97	24	SAN LUIS DE LA PAZ	2	1.55
2	PUEBLO NUEVO	2	15.52	25	APASEO EL ALTO	1	1.37
3	CELAYA	54	10.01	26	YURIRIA	1	1.33
4	MOROLEÓN	5	9.03	27	VALLE DE SANTIAGO	2	1.29
5	TARIMORO	3	8.11	28	SAN JOSÉ ITURBIDE	1	1.17
6	SILAO	15	7.32	29	PURÍSIMA DEL RINCÓN	1	1.13
7	SALAMANCA	21	7.04	30	LEÓN	2	0.12
8	GUANAJUATO	13	6.45	31	XICHÚ	0	0.00
9	ABASOLO	6	6.18	32	ROMITA	0	0.00
10	APASEO EL GRANDE	6	5.94	33	OCAMPO	0	0.00
11	URIANGATO	4	5.85	34	SAN DIEGO DE LA UNIÓN	0	0.00
12	VICTORIA	1	4.58	35	ATARJEA	0	0.00
13	COMONFORT	4	4.52	36	SAN FRANCISCO DEL RINCÓN	0	0.00
14	IRAPUATO	28	4.50	37	CORONEO	0	0.00
15	HUANÍMARO	1	4.35	38	TIERRA BLANCA	0	0.00
16	SAN FELIPE	5	4.16	39	SANTA CATARINA	0	0.00
17	PÉNJAMO	6	3.70	40	MANUEL DOBLADO	0	0.00
18	SALVATIERRA	4	3.68	41	SANTA CRUZ DE JUVENTINO	0	0.00
19	CUERÁMARO	1	3.29	42	VILLAGRÁN	0	0.00
20	SAN MIGUEL DE ALLENDE	6	3.22	43	ACÁMBARO	0	0.00
21	CORTAZAR	3	2.91	44	DOCTOR MORA	0	0.00
22	DOLORES HIDALGO CIN	4	2.46	45	JERÉCUARO	0	0.00
23	JARAL DEL PROGRESO	1	2.38	46	TARANDACUAO	0	0.00

Fuente: Secretariado Ejecutivo del Sistema Nacional de Seguridad Pública.

LESIONES DOLOSAS

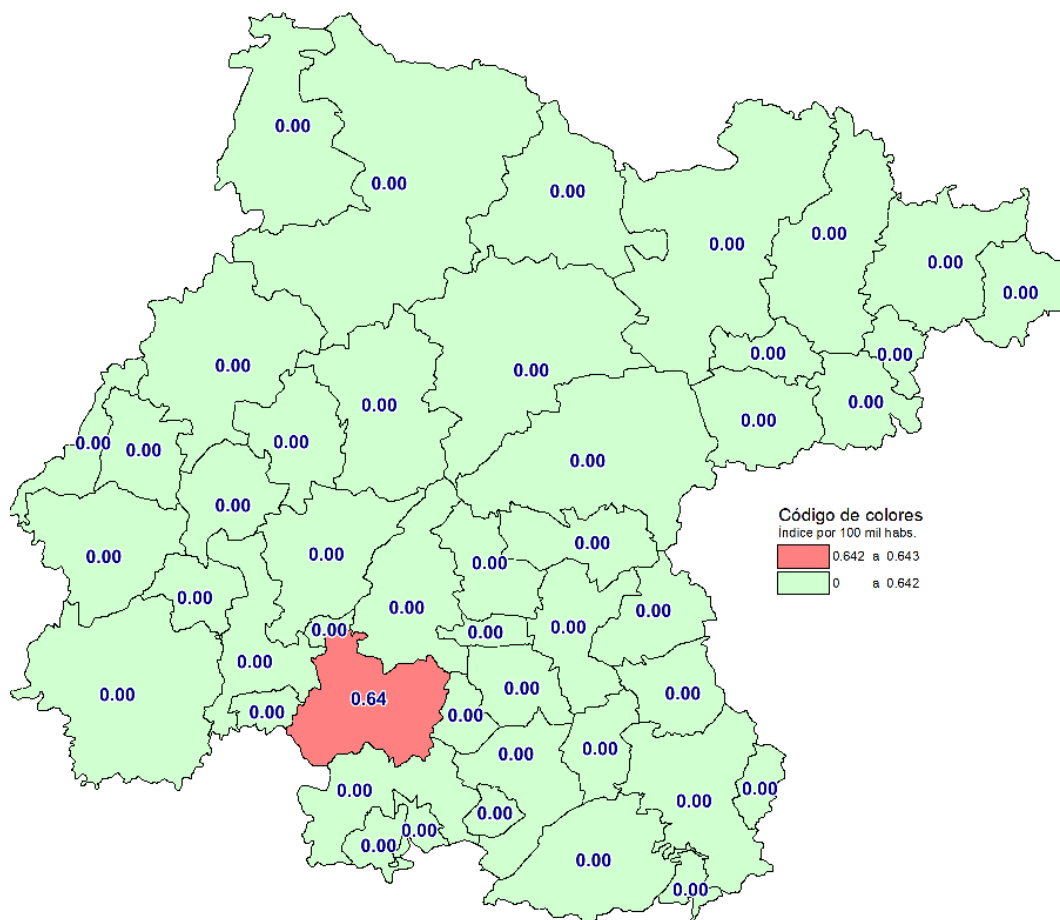


Lesiones dolosas

Posición	Municipio	Incidencia	Índice (por 100 mil hab.)	Posición	Municipio	Incidencia	Índice (por 100 mil hab.)
1	GUANAJUATO	371	184.03	24	TARANDACUAO	9	67.88
2	SAN MIGUEL DE ALLENDE	263	141.13	25	PURÍSIMA DEL RINCÓN	59	66.95
3	SALVATIERRA	151	138.79	26	VALLE DE SANTIAGO	103	66.18
4	SILAO	265	129.33	27	CUERÁMARO	20	65.71
5	CORTAZAR	133	129.21	28	SAN LUIS DE LA PAZ	83	64.15
6	APASEO EL GRANDE	117	115.81	29	OCAMPO	16	63.73
7	CELAYA	539	99.90	30	TIERRA BLANCA	13	63.18
8	SAN FRANCISCO DEL RINCÓN	127	99.65	31	ROMITA	39	61.48
9	IRAPUATO	595	95.72	32	YURIRIA	46	61.30
10	SALAMANCA	285	95.50	33	SANTA CRUZ DE JUVENTINO	54	59.98
11	DOLORES HIDALGO CIN	145	89.24	34	SAN JOSÉ ITURBIDE	51	59.88
12	TARIMORO	32	86.48	35	VICTORIA	13	59.55
13	SAN DIEGO DE LA UNIÓN	35	82.93	36	APASEO EL ALTO	40	54.61
14	URIANGATO	56	81.89	37	ABASOLO	53	54.60
15	COMONFORT	72	81.41	38	DOCTOR MORA	13	50.16
16	VILLAGRÁN	51	79.78	39	JARAL DEL PROGRESO	21	50.05
17	LEÓN	1,342	78.56	40	CORONEO	6	45.41
18	ACÁMBARO	89	73.62	41	JERÉCUARO	23	44.47
19	SAN FELIPE	88	73.25	42	HUANÍMARO	9	39.17
20	PÉNJAMO	118	72.85	43	PUEBLO NUEVO	4	31.03
21	MOROLEÓN	40	72.28	44	XICHÚ	3	24.06
22	ATARJEJA	4	71.15	45	MANUEL DOBLADO	9	21.85
23	SANTA CATARINA	4	70.56	46	SANTIAGO MARAVATIO	1	13.32

Fuente: Secretariado Ejecutivo del Sistema Nacional de Seguridad Pública.

ROBO A BANCO

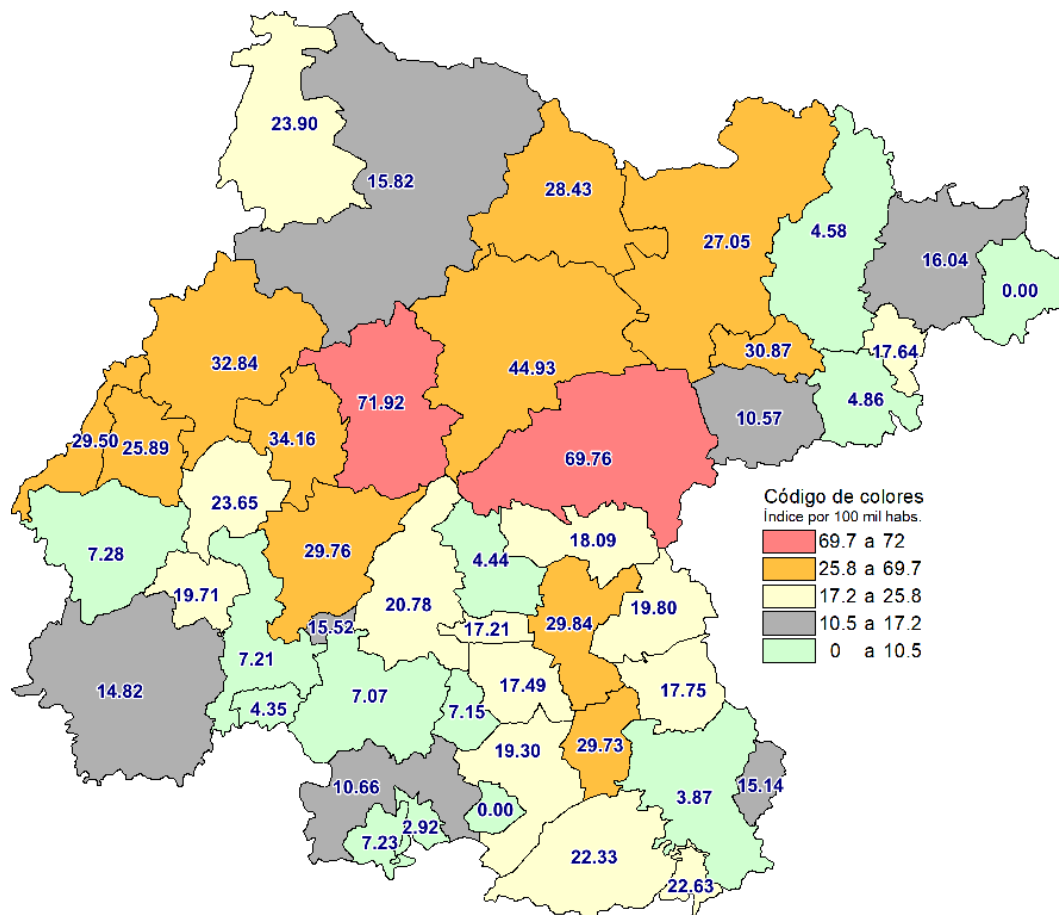


Robo a bancos

Posición	Municipio	Incidencia	Índice (por 100 mil hab.)	Posición	Municipio	Incidencia	Índice (por 100 mil hab.)
1	VALLE DE SANTIAGO	1	0.64	24	DOLORES HIDALGO CIN	0	0.00
2	SANTA CATARINA	0	0.00	25	SALVATIERRA	0	0.00
3	SALAMANCA	0	0.00	26	GUANAJUATO	0	0.00
4	VILLAGRÁN	0	0.00	27	SAN FELIPE	0	0.00
5	APASEO EL ALTO	0	0.00	28	HUANÍMARO	0	0.00
6	SAN FRANCISCO DEL RINCÓN	0	0.00	29	SAN JOSÉ ITURBIDE	0	0.00
7	APASEO EL GRANDE	0	0.00	30	IRAPUATO	0	0.00
8	TARANDACUAO	0	0.00	31	SAN MIGUEL DE ALLENDE	0	0.00
9	ATARJEA	0	0.00	32	JARAL DEL PROGRESO	0	0.00
10	PURÍSIMA DEL RINCÓN	0	0.00	33	SANTA CRUZ DE JUVENTINO	0	0.00
11	CELAYA	0	0.00	34	JERÉCUARO	0	0.00
12	SAN DIEGO DE LA UNIÓN	0	0.00	35	SILAO	0	0.00
13	COMONFORT	0	0.00	36	LEÓN	0	0.00
14	SAN LUIS DE LA PAZ	0	0.00	37	TARIMORO	0	0.00
15	CORONEO	0	0.00	38	MANUEL DOBLADO	0	0.00
16	SANTIAGO MARAVATIO	0	0.00	39	URIANGATO	0	0.00
17	CORTAZAR	0	0.00	40	MOROLEÓN	0	0.00
18	ACÁMBARO	0	0.00	41	VICTORIA	0	0.00
19	TIERRA BLANCA	0	0.00	42	OCAMPO	0	0.00
20	CUERÁMARO	0	0.00	43	XICHÚ	0	0.00
21	YURIRIA	0	0.00	44	PÉNJAMO	0	0.00
22	DOCTOR MORA	0	0.00	45	ABASOLO	0	0.00
23	ROMITA	0	0.00	46	PUEBLO NUEVO	0	0.00

Fuente: Secretariado Ejecutivo del Sistema Nacional de Seguridad Pública.

ROBO A CASA HABITACIÓN

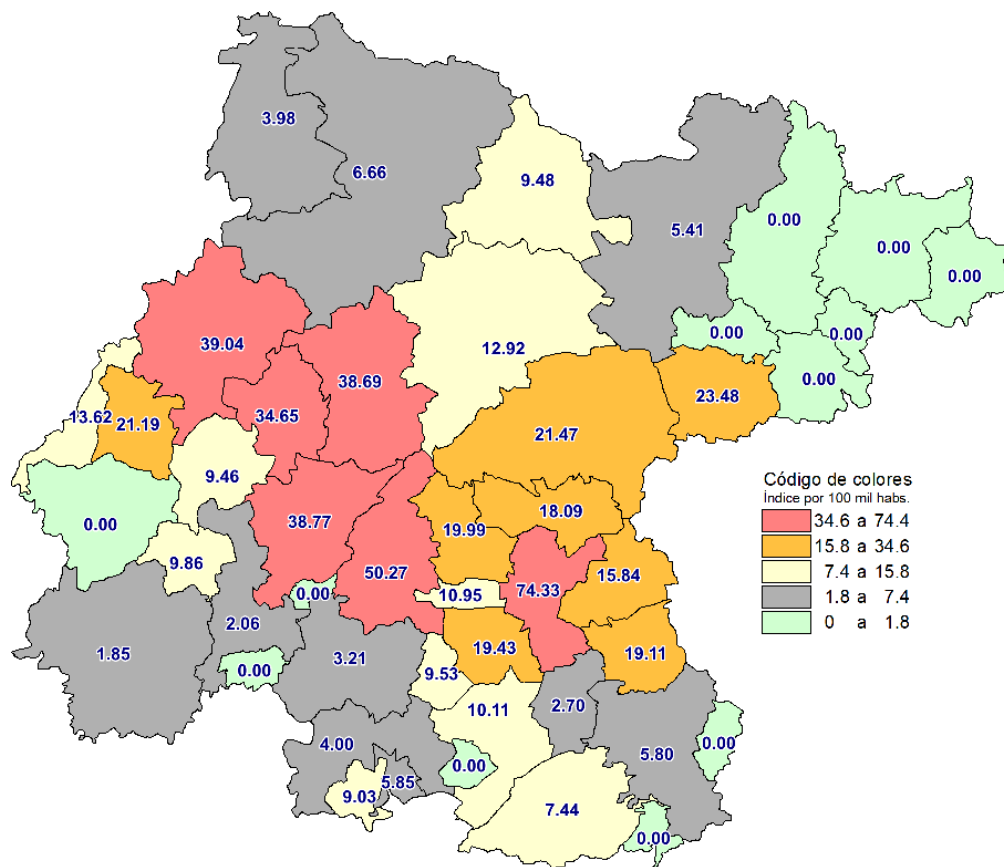


Robo a casa habitación

Posición	Municipio	Incidencia	Índice (por 100 mil hab.)	Posición	Municipio	Incidencia	Índice (por 100 mil hab.)
1	GUANAJUATO	145	71.92	24	SANTA CATARINA	1	17.64
2	SAN MIGUEL DE ALLENDE	130	69.76	25	CORTAZAR	18	17.49
3	DOLORES HIDALGO CÍN	73	44.93	26	VILLAGRÁN	11	17.21
4	SILAO	70	34.16	27	XICHÚ	2	16.04
5	LEÓN	561	32.84	28	SAN FELIPE	19	15.82
6	DOCTOR MORA	8	30.87	29	PUEBLO NUEVO	2	15.52
7	CELAYA	161	29.84	30	CORONEO	2	15.14
8	IRAPUATO	185	29.76	31	PÉNJAMO	24	14.82
9	TARIMORO	11	29.73	32	YURIRIA	8	10.66
10	PURÍSIMA DEL RINCÓN	26	29.50	33	SAN JOSÉ ITURBIDE	9	10.57
11	SAN DIEGO DE LA UNIÓN	12	28.43	34	MANUEL DOBLADO	3	7.28
12	SAN LUIS DE LA PAZ	35	27.05	35	MOROLEÓN	4	7.23
13	SAN FRANCISCO DEL RINCÓN	33	25.89	36	ABASOLO	7	7.21
14	OCAMPO	6	23.90	37	JARAL DEL PROGRESO	3	7.15
15	ROMITA	15	23.65	38	VALLE DE SANTIAGO	11	7.07
16	TARANDACUJO	3	22.63	39	TIERRA BLANCA	1	4.86
17	ACÁMBARO	27	22.33	40	VICTORIA	1	4.58
18	SALAMANCA	62	20.78	41	SANTA CRUZ DE JUVENTINO	4	4.44
19	APASEO EL GRANDE	20	19.80	42	HUANÍMARO	1	4.35
20	CUERÁMARO	6	19.71	43	JERÉCUARO	2	3.87
21	SALVATIERRA	21	19.30	44	URIANGATO	2	2.92
22	COMONFORT	16	18.09	45	SANTIAGO MARAVATIO	0	0.00
23	APASEO EL ALTO	13	17.75	46	ATARJEA	0	0.00

Fuente: Secretariado Ejecutivo del Sistema Nacional de Seguridad Pública.

ROBO A NEGOCIO

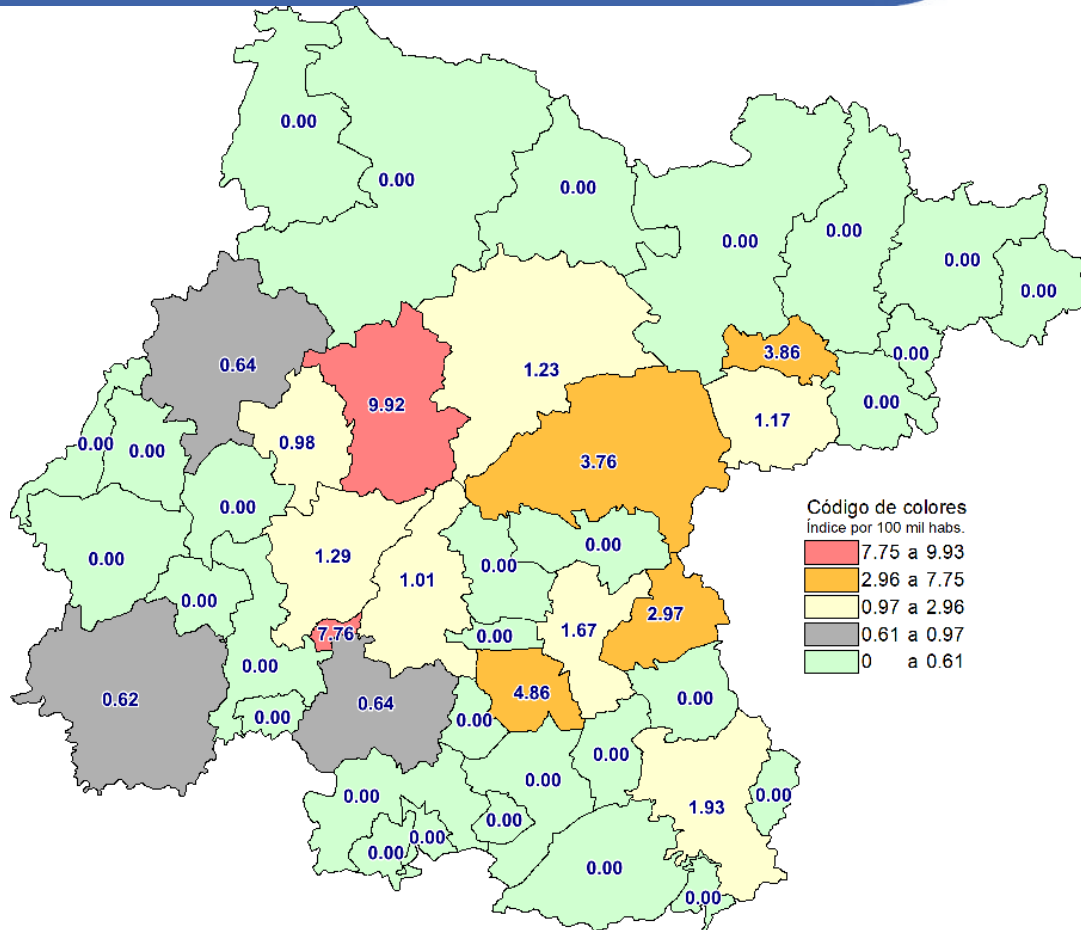


Robo a negocio

Posición	Municipio	Incidencia	Índice (por 100 mil hab.)	Posición	Municipio	Incidencia	Índice (por 100 mil hab.)
1	CELAYA	401	74.33	24	ACÁMBARO	9	7.44
2	SALAMANCA	150	50.27	25	SAN FELIPE	8	6.66
3	LEÓN	667	39.04	26	URIANGATO	4	5.85
4	IRAPUATO	241	38.77	27	JERÉCUARO	3	5.80
5	GUANAJUATO	78	38.69	28	SAN LUIS DE LA PAZ	7	5.41
6	SILAO	71	34.65	29	YURIRIA	3	4.00
7	SAN JOSÉ ITURBIDE	20	23.48	30	OCAMPO	1	3.98
8	SAN MIGUEL DE ALLENDE	40	21.47	31	VALLE DE SANTIAGO	5	3.21
9	SAN FRANCISCO DEL RINCÓN	27	21.19	32	TARIMORO	1	2.70
10	SANTA CRUZ DE JUVENTINO	18	19.99	33	ABASOLO	2	2.06
11	CORTAZAR	20	19.43	34	PÉNJAMO	3	1.85
12	APASEO EL ALTO	14	19.11	35	VICTORIA	0	0.00
13	COMONFORT	16	18.09	36	MANUEL DOBLADO	0	0.00
14	APASEO EL GRANDE	16	15.84	37	XICHÚ	0	0.00
15	PURÍSIMA DEL RINCÓN	12	13.62	38	TIERRA BLANCA	0	0.00
16	DOLORES HIDALGO CIN	21	12.92	39	SANTIAGO MARAVATIO	0	0.00
17	VILLAGRÁN	7	10.95	40	DOCTOR MORA	0	0.00
18	SALVATIERRA	11	10.11	41	CORONEO	0	0.00
19	CUERÁMARO	3	9.86	42	ATARJEJA	0	0.00
20	JARAL DEL PROGRESO	4	9.53	43	TARANDACUAO	0	0.00
21	SAN DIEGO DE LA UNIÓN	4	9.48	44	SANTA CATARINA	0	0.00
22	ROMITA	6	9.46	45	HUANÍMARO	0	0.00
23	MOROLEÓN	5	9.03	46	PUEBLO NUEVO	0	0.00

Fuente: Secretariado Ejecutivo del Sistema Nacional de Seguridad Pública.

ROBO A TRANSEÚNTE

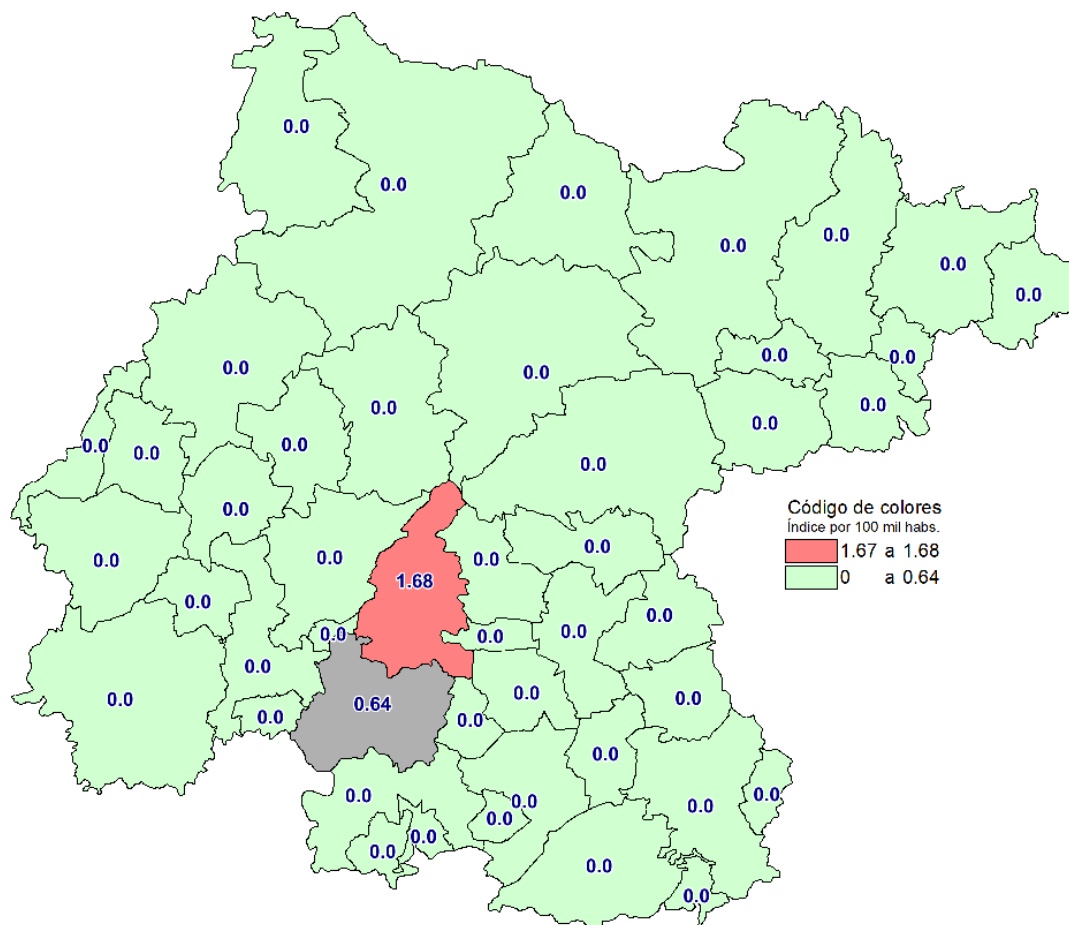


Robo a transeúnte

Posición	Municipio	Incidencia	Índice (por 100 mil hab.)	Posición	Municipio	Incidencia	Índice (por 100 mil hab.)
1	GUANAJUATO	20	9.92	24	MOROLEÓN	0	0.00
2	PUEBLO NUEVO	1	7.76	25	TARANDACUJO	0	0.00
3	CORTAZAR	5	4.86	26	OCAMPO	0	0.00
4	DOCTOR MORA	1	3.86	27	JARAL DEL PROGRESO	0	0.00
5	SAN MIGUEL DE ALLENDE	7	3.76	28	VICTORIA	0	0.00
6	APASEO EL GRANDE	3	2.97	29	ACÁMBARO	0	0.00
7	JERÉCUARO	1	1.93	30	VILLAGRÁN	0	0.00
8	CELAYA	9	1.67	31	HUANÍMARO	0	0.00
9	IRAPUATO	8	1.29	32	YURIRIA	0	0.00
10	DOLORES HIDALGO CIN	2	1.23	33	SANTA CRUZ DE JUVENTINO	0	0.00
11	SAN JOSÉ ITURBIDE	1	1.17	34	ROMITA	0	0.00
12	SALAMANCA	3	1.01	35	ATARJEA	0	0.00
13	SILAO	2	0.98	36	CORONEO	0	0.00
14	LEÓN	11	0.64	37	TARIMORO	0	0.00
15	VALLE DE SANTIAGO	1	0.64	38	SALVATIERRA	0	0.00
16	PÉNJAMO	1	0.62	39	URIANGATO	0	0.00
17	SAN LUIS DE LA PAZ	0	0.00	40	SAN DIEGO DE LA UNIÓN	0	0.00
18	TIERRA BLANCA	0	0.00	41	CUERÁMARO	0	0.00
19	SANTIAGO MARAVATIO	0	0.00	42	SAN FELIPE	0	0.00
20	COMONFORT	0	0.00	43	XICHÚ	0	0.00
21	SAN FRANCISCO DEL RINCÓN	0	0.00	44	ABASOLO	0	0.00
22	MANUEL DOBLADO	0	0.00	45	APASEO EL ALTO	0	0.00
23	SANTA CATARINA	0	0.00	46	PURÍSIMA DEL RINCÓN	0	0.00

Fuente: Secretariado Ejecutivo del Sistema Nacional de Seguridad Pública.

ROBO A TRANSPORTISTA

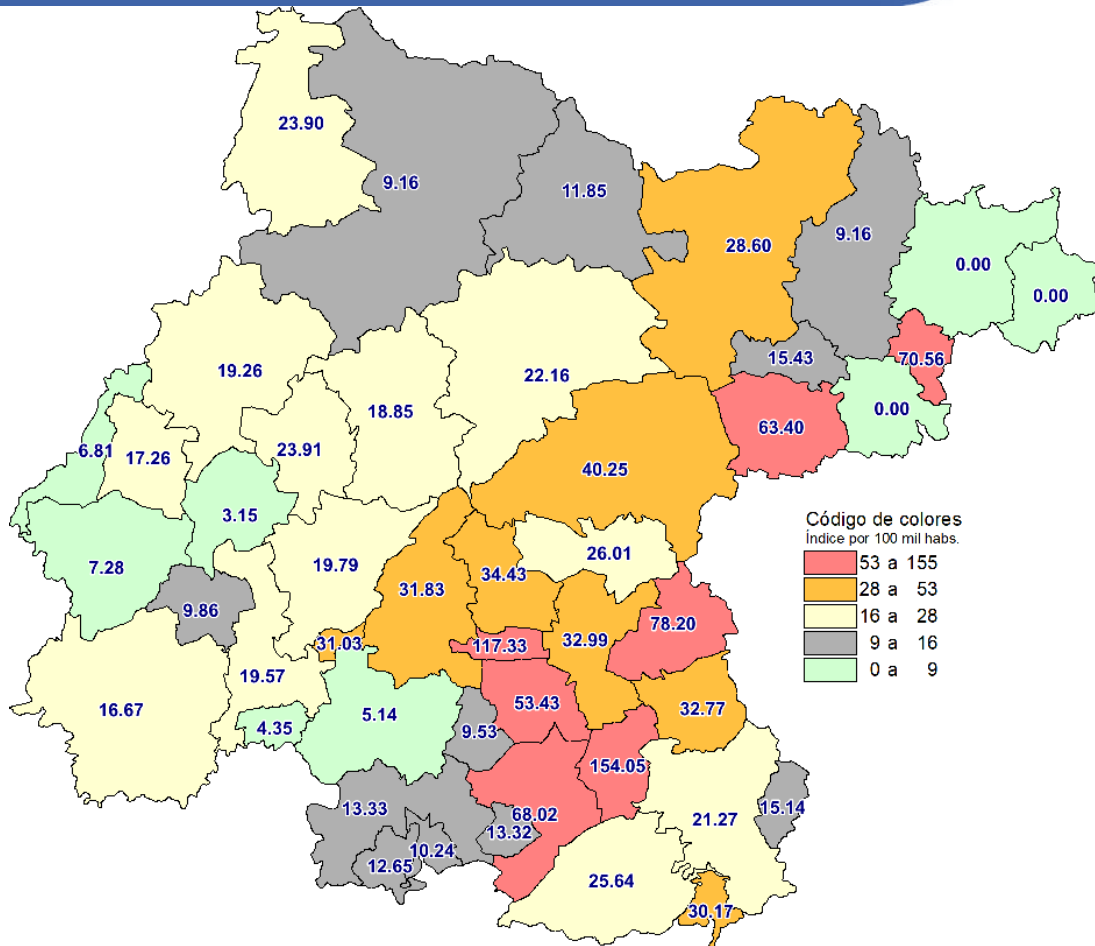


Robo a transportista

Posición	Municipio	Incidencia	Índice (por 100 mil hab.)	Posición	Municipio	Incidencia	Índice (por 100 mil hab.)
1	SALAMANCA	5	1.68	24	DOLORES HIDALGO CIN	0	0.00
2	VALLE DE SANTIAGO	1	0.64	25	SALVATIERRA	0	0.00
3	SANTIAGO MARAVATIO	0	0.00	26	GUANAJUATO	0	0.00
4	SAN DIEGO DE LA UNIÓN	0	0.00	27	SAN FELIPE	0	0.00
5	PURÍSIMA DEL RINCÓN	0	0.00	28	HUANÍMARO	0	0.00
6	APASEO EL GRANDE	0	0.00	29	SAN JOSÉ ITURBIDE	0	0.00
7	SAN LUIS DE LA PAZ	0	0.00	30	IRAPUATO	0	0.00
8	ATARJEJA	0	0.00	31	SAN MIGUEL DE ALLENDE	0	0.00
9	APASEO EL ALTO	0	0.00	32	JARAL DEL PROGRESO	0	0.00
10	CELAYA	0	0.00	33	SANTA CRUZ DE JUVENTINO	0	0.00
11	ACÁMBARO	0	0.00	34	JERÉCUARO	0	0.00
12	COMONFORT	0	0.00	35	SILAO	0	0.00
13	SAN FRANCISCO DEL RINCÓN	0	0.00	36	LEÓN	0	0.00
14	CORONEO	0	0.00	37	TARIMORO	0	0.00
15	SANTA CATARINA	0	0.00	38	MANUEL DOBLADO	0	0.00
16	CORTAZAR	0	0.00	39	URIANGATO	0	0.00
17	TARANDACUJO	0	0.00	40	MOROLEÓN	0	0.00
18	TIERRA BLANCA	0	0.00	41	VICTORIA	0	0.00
19	VILLAGRÁN	0	0.00	42	OCAMPO	0	0.00
20	CUERÁMARO	0	0.00	43	XICHÚ	0	0.00
21	YURIRÍA	0	0.00	44	PÉNJAMO	0	0.00
22	DOCTOR MORA	0	0.00	45	ABASOLO	0	0.00
23	ROMITA	0	0.00	46	PUEBLO NUEVO	0	0.00

Fuente: Secretariado Ejecutivo del Sistema Nacional de Seguridad Pública.

ROBO DE VEHÍCULO

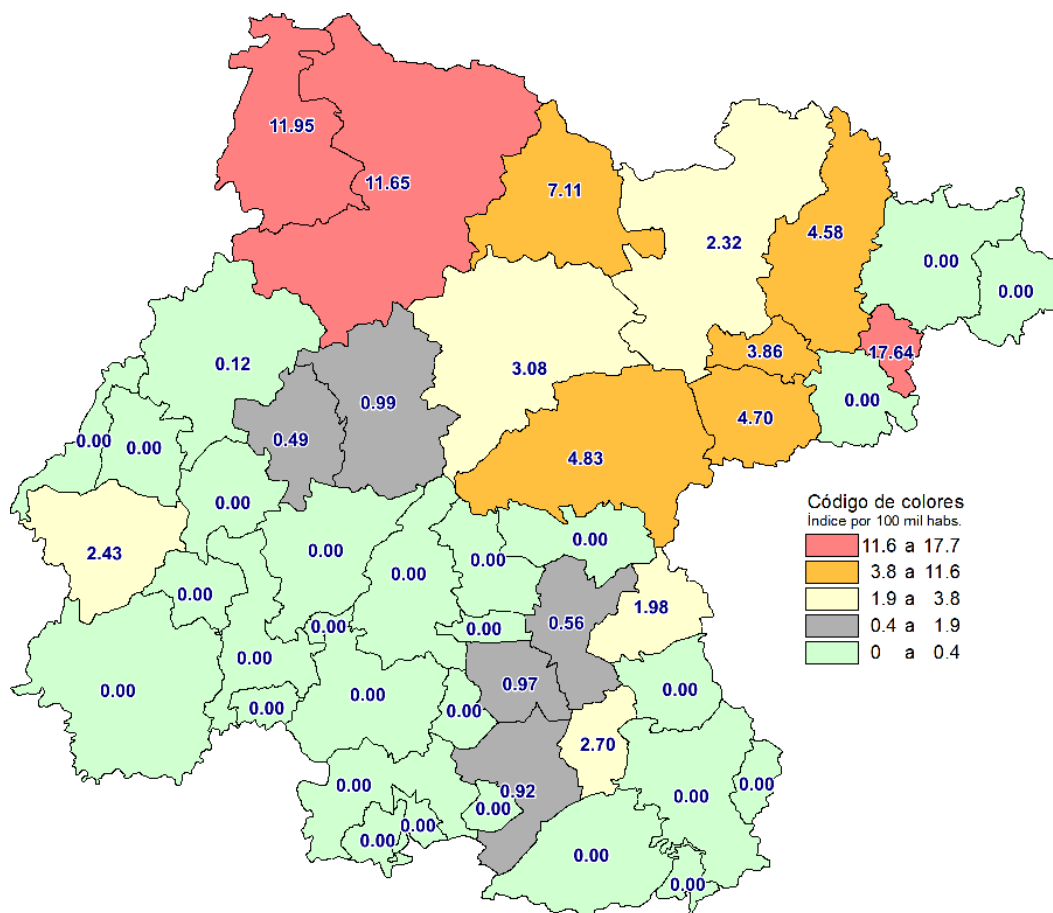


Robo de vehículo

Posición	Municipio	Incidencia	Índice (por 100 mil hab.)	Posición	Municipio	Incidencia	Índice (por 100 mil hab.)
1	TARIMORO	57	154.05	24	LEÓN	329	19.26
2	VILLAGRÁN	75	117.33	25	GUANAJUATO	38	18.85
3	APASEO EL GRANDE	79	78.20	26	SAN FRANCISCO DEL RINCÓN	22	17.26
4	SANTA CATARINA	4	70.56	27	PÉNJAMO	27	16.67
5	SALVATIERRA	74	68.02	28	DOCTOR MORA	4	15.43
6	SAN JOSÉ ITURBIDE	54	63.40	29	CORONEO	2	15.14
7	CORTAZAR	55	53.43	30	YURIRIA	10	13.33
8	SAN MIGUEL DE ALLENDE	75	40.25	31	SANTIAGO MARAVATIO	1	13.32
9	SANTA CRUZ DE JUVENTINO	31	34.43	32	MOROLEÓN	7	12.65
10	CELAYA	178	32.99	33	SAN DIEGO DE LA UNIÓN	5	11.85
11	APASEO EL ALTO	24	32.77	34	URIANGATO	7	10.24
12	SALAMANCA	95	31.83	35	CUERÁMARO	3	9.86
13	PUEBLO NUEVO	4	31.03	36	JARAL DEL PROGRESO	4	9.53
14	TARANDACUJO	4	30.17	37	VICTORIA	2	9.16
15	SAN LUIS DE LA PAZ	37	28.60	38	SAN FELIPE	11	9.16
16	COMONFORT	23	26.01	39	MANUEL DOBLADO	3	7.28
17	ACÁMBARO	31	25.64	40	PURÍSIMA DEL RINCÓN	6	6.81
18	SILAO	49	23.91	41	VALLE DE SANTIAGO	8	5.14
19	OCAMPO	6	23.90	42	HUANÍMARO	1	4.35
20	DOLORES HIDALGO CIN	36	22.16	43	ROMITA	2	3.15
21	JERÉCUARO	11	21.27	44	TIERRA BLANCA	0	0.00
22	IRAPUATO	123	19.79	45	ATARJEJA	0	0.00
23	ABASOLO	19	19.57	46	XICHÚ	0	0.00

Fuente: Secretariado Ejecutivo del Sistema Nacional de Seguridad Pública.

ROBO DE GANADO

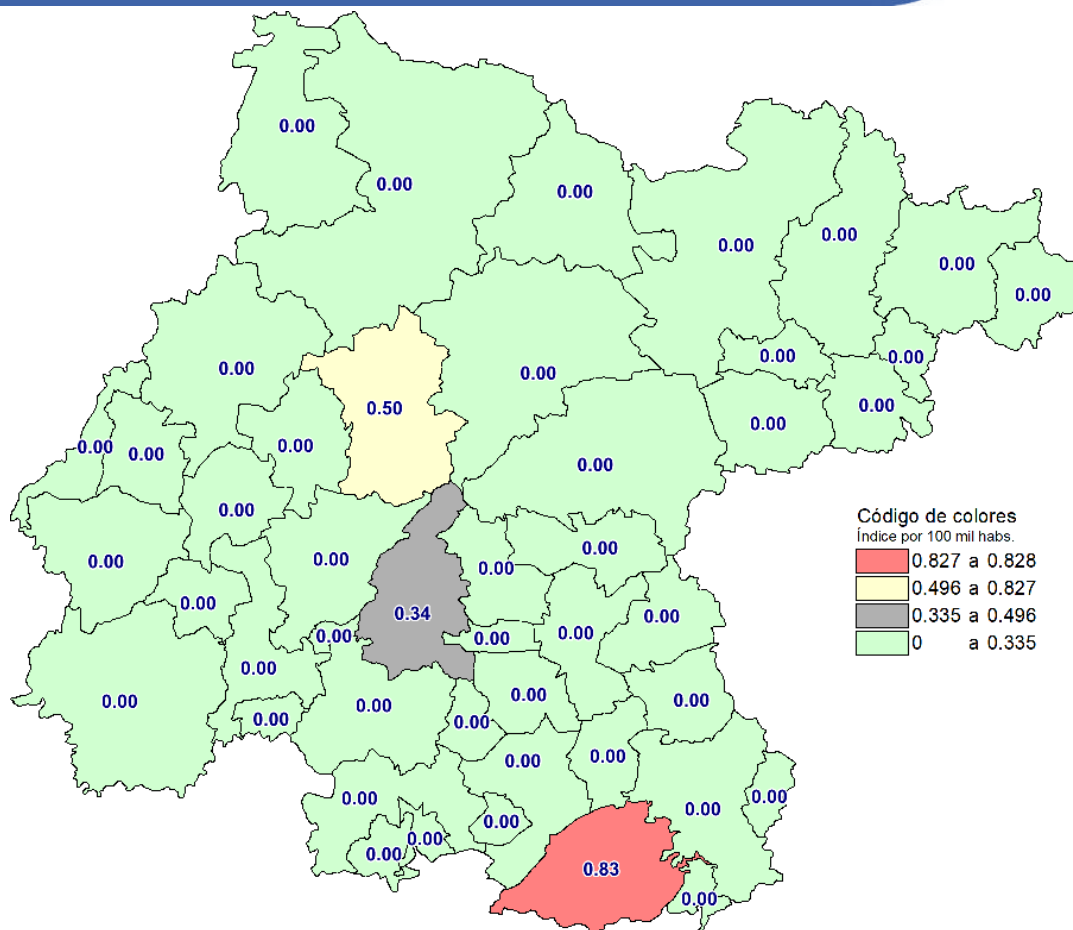


Robo de ganado

Posición	Municipio	Incidencia	Índice (por 100 mil hab.)	Posición	Municipio	Incidencia	Índice (por 100 mil hab.)
1	SANTA CATARINA	1	17.64	24	SALAMANCA	0	0.00
2	OCAMPO	3	11.95	25	IRAPUATO	0	0.00
3	SAN FELIPE	14	11.65	26	HUANÍMARO	0	0.00
4	SAN DIEGO DE LA UNIÓN	3	7.11	27	ATARJEA	0	0.00
5	SAN MIGUEL DE ALLENDE	9	4.83	28	SAN FRANCISCO DEL RINCÓN	0	0.00
6	SAN JOSÉ ITURBIDE	4	4.70	29	COMONFORT	0	0.00
7	VICTORIA	1	4.58	30	CUERÁMARO	0	0.00
8	DOCTOR MORA	1	3.86	31	SANTA CRUZ DE JUVENTINO	0	0.00
9	DOLORES HIDALGO CIN	5	3.08	32	ACÁMBARO	0	0.00
10	TARIMORO	1	2.70	33	MOROLEÓN	0	0.00
11	MANUEL DOBLADO	1	2.43	34	SANTIAGO MARAVATIO	0	0.00
12	SAN LUIS DE LA PAZ	3	2.32	35	URIANGATO	0	0.00
13	APASEO EL GRANDE	2	1.98	36	TARANDACUAO	0	0.00
14	GUANAJUATO	2	0.99	37	VALLE DE SANTIAGO	0	0.00
15	CORTAZAR	1	0.97	38	TIERRA BLANCA	0	0.00
16	SALVATIERRA	1	0.92	39	YURIRIA	0	0.00
17	CELAYA	3	0.56	40	PURÍSIMA DEL RINCÓN	0	0.00
18	SILAO	1	0.49	41	APASEO EL ALTO	0	0.00
19	LEÓN	2	0.12	42	VILLAGRÁN	0	0.00
20	CORONEO	0	0.00	43	XICHÚ	0	0.00
21	JARAL DEL PROGRESO	0	0.00	44	PÉNJAMO	0	0.00
22	ROMITA	0	0.00	45	ABASOLO	0	0.00
23	JERÉCUARO	0	0.00	46	PUEBLO NUEVO	0	0.00

Fuente: Secretariado Ejecutivo del Sistema Nacional de Seguridad Pública.

SECUESTRO

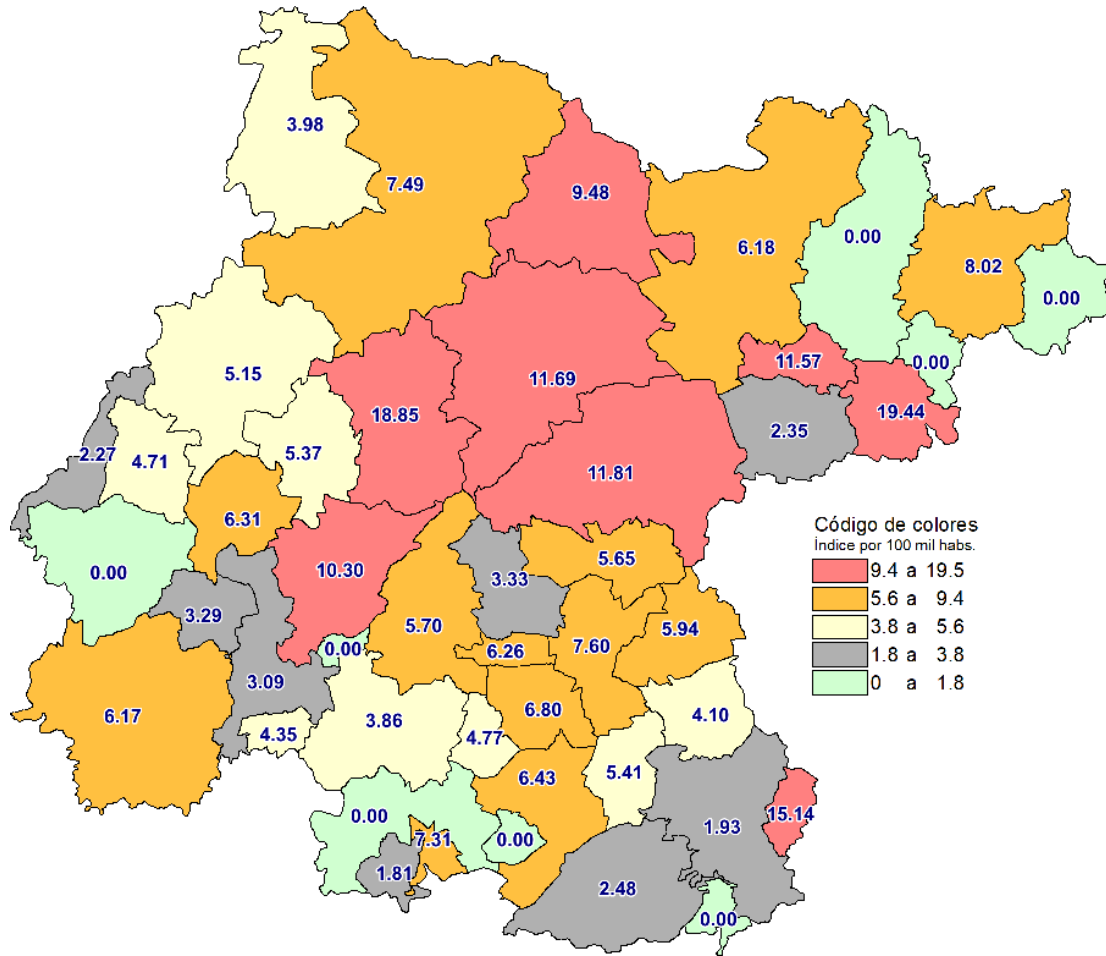


Secuestro

Posición	Municipio	Incidencia	Índice (por 100 mil hab.)	Posición	Municipio	Incidencia	Índice (por 100 mil hab.)
1	ACÁMBARO	1	0.83	24	SALVATIERRA	0	0.00
2	GUANAJUATO	1	0.50	25	APASEO EL ALTO	0	0.00
3	SALAMANCA	1	0.34	26	SAN DIEGO DE LA UNIÓN	0	0.00
4	SANTIAGO MARAVATIO	0	0.00	27	SAN FELIPE	0	0.00
5	VILLAGRÁN	0	0.00	28	HUANÍMARO	0	0.00
6	APASEO EL GRANDE	0	0.00	29	SAN JOSÉ ITURBIDE	0	0.00
7	SAN LUIS DE LA PAZ	0	0.00	30	IRAPUATO	0	0.00
8	ATARJEA	0	0.00	31	SAN MIGUEL DE ALLENDE	0	0.00
9	TIERRA BLANCA	0	0.00	32	JARAL DEL PROGRESO	0	0.00
10	CELAYA	0	0.00	33	SANTA CRUZ DE JUVENTINO	0	0.00
11	PURÍSIMA DEL RINCÓN	0	0.00	34	JERÉCUARO	0	0.00
12	COMONFORT	0	0.00	35	SILAO	0	0.00
13	SAN FRANCISCO DEL RINCÓN	0	0.00	36	LEÓN	0	0.00
14	CORONEO	0	0.00	37	TARIMORO	0	0.00
15	SANTA CATARINA	0	0.00	38	MANUEL DOBLADO	0	0.00
16	CORTAZAR	0	0.00	39	URIANGATO	0	0.00
17	TARANDACUJO	0	0.00	40	MOROLEÓN	0	0.00
18	CUERÁMARO	0	0.00	41	VICTORIA	0	0.00
19	VALLE DE SANTIAGO	0	0.00	42	OCAMPO	0	0.00
20	DOCTOR MORA	0	0.00	43	XICHÚ	0	0.00
21	YURIRIA	0	0.00	44	PÉNJAMO	0	0.00
22	DOLORES HIDALGO CIN	0	0.00	45	ABASOLO	0	0.00
23	ROMITA	0	0.00	46	PUEBLO NUEVO	0	0.00

Fuente: Secretariado Ejecutivo del Sistema Nacional de Seguridad Pública.

VIOLACIÓN



Violación

Posición	Municipio	Incidencia	Índice (por 100 mil hab.)	Posición	Municipio	Incidencia	Índice (por 100 mil hab.)
1	TIERRA BLANCA	4	19.44	24	LEÓN	88	5.15
2	GUANAJUATO	38	18.85	25	JARAL DEL PROGRESO	2	4.77
3	CORONEO	2	15.14	26	SAN FRANCISCO DEL RINCÓN	6	4.71
4	SAN MIGUEL DE ALLENDE	22	11.81	27	HUANÍMARO	1	4.35
5	DOLORES HIDALGO CIN	19	11.69	28	APASEO EL ALTO	3	4.10
6	DOCTOR MORA	3	11.57	29	OCAMPO	1	3.98
7	IRAPUATO	64	10.30	30	VALLE DE SANTIAGO	6	3.86
8	SAN DIEGO DE LA UNIÓN	4	9.48	31	SANTA CRUZ DE JUVENTINO	3	3.33
9	XICHÚ	1	8.02	32	CUERÁMARO	1	3.29
10	CELAYA	41	7.60	33	ABASOLO	3	3.09
11	SAN FELIPE	9	7.49	34	ACÁMBARO	3	2.48
12	URIANGATO	5	7.31	35	SAN JOSÉ ITURBIDE	2	2.35
13	CORTAZAR	7	6.80	36	PURÍSIMA DEL RINCÓN	2	2.27
14	SALVATIERRA	7	6.43	37	JERÉCUARO	1	1.93
15	ROMITA	4	6.31	38	MOROLEÓN	1	1.81
16	VILLAGRÁN	4	6.26	39	SANTIAGO MARAVATIO	0	0.00
17	SAN LUIS DE LA PAZ	8	6.18	40	ATARJEA	0	0.00
18	PÉNJAMO	10	6.17	41	SANTA CATARINA	0	0.00
19	APASEO EL GRANDE	6	5.94	42	VICTORIA	0	0.00
20	SALAMANCA	17	5.70	43	MANUEL DOBLADO	0	0.00
21	COMONFORT	5	5.65	44	TARANDACUAO	0	0.00
22	TARIMORO	2	5.41	45	YURIRIA	0	0.00
23	SILAO	11	5.37	46	PUEBLO NUEVO	0	0.00

Fuente: Secretariado Ejecutivo del Sistema Nacional de Seguridad Pública.