



REPORTE DE INCIDENCIAS

ÍNDICES MUNICIPALES

ENERO A ABRIL DE 2022



DELITOS DE ALTO IMPACTO

MAPA NACIONAL



Secretaría de Seguridad Pública



TODOS LOS DELITOS DE ALTO IMPACTO

Periodo de análisis enero - abril 2022

Posición	Estado	Índice
1	Baja California	303.27
2	México	284.18
3	Aguascalientes	258.14
4	Colima	243.59
5	Quintana Roo	232.49

Índice (denuncias x 100,000 habitantes)		Nivel delictivo	Código de color	Número de Estados
Desde	Hasta			
8.2	114.9	Muy bajo		13
114.9	132.5	Bajo		3
132.5	150.1	Medio		4
150.1	167.8	Alto		3
167.8	303.3	Muy Alto		9

Guanajuato ocupa el lugar 10 por índice, en el contexto nacional

con una incidencia de 9,954

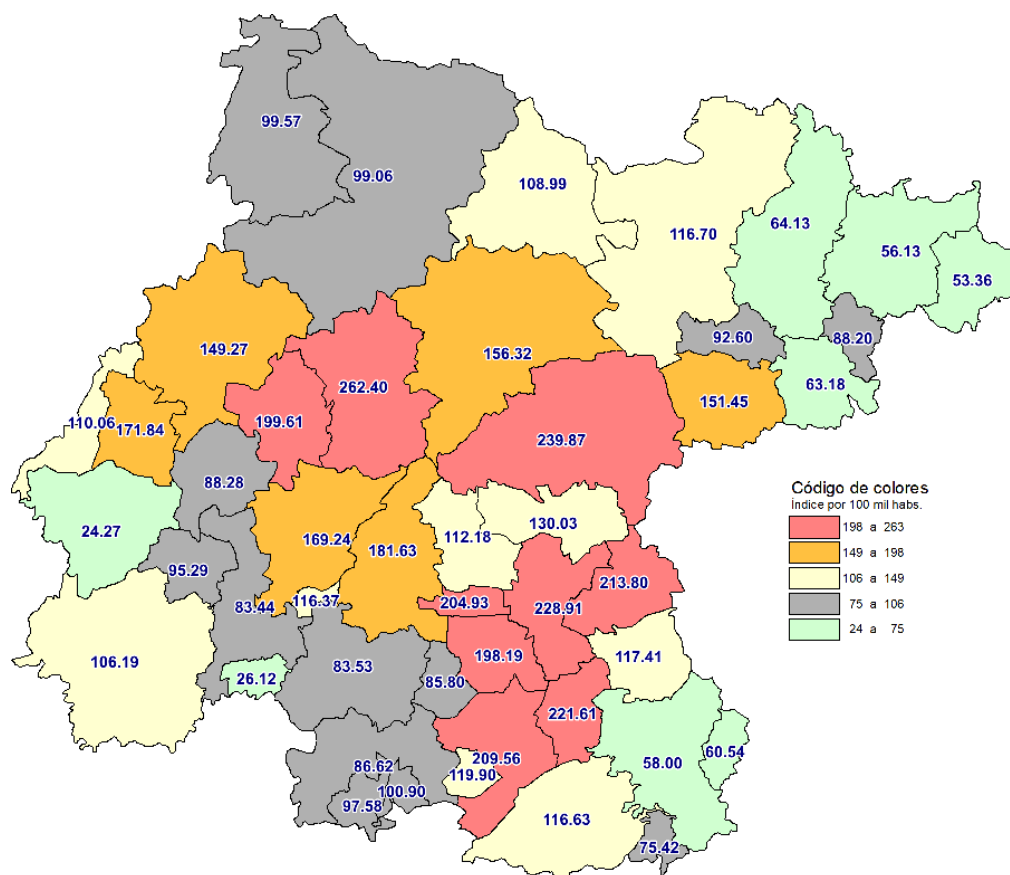
con un índice de 158.49

Fuente: SESNSP

*Índices calculados con base en la estimación de población de CONAPO para medio año de 2022.

ÍNDICE DE DELITOS DE ALTO IMPACTO

ÍNDICE DE DELITOS DE ALTO IMPACTO



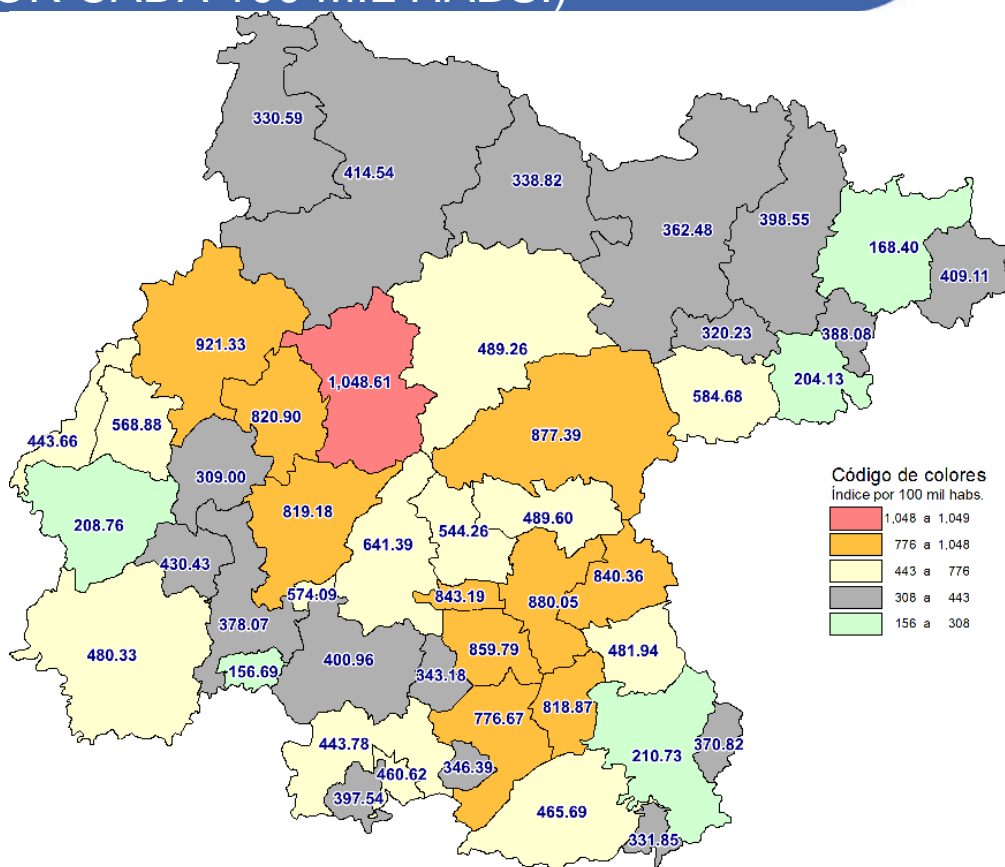
DAI

Posición	Municipio	Índice (por 100 mil hab.)	Posición	Municipio	Índice (por 100 mil hab.)
1	GUANAJUATO	262.40	24	SAN DIEGO DE LA UNIÓN	108.99
2	SAN MIGUEL DE ALLENDE	239.87	25	PÉNJAMO	106.19
3	CELAYA	228.91	26	URIANGATO	100.90
4	TARIMORO	221.61	27	OCAMPO	99.57
5	APASEO EL GRANDE	213.80	28	SAN FELIPE	99.06
6	SALVATIERRA	209.56	29	MOROLEÓN	97.58
7	VILLAGRÁN	204.93	30	CUERÁMARO	95.29
8	SILAO	199.61	31	DOCTOR MORA	92.60
9	CORTAZAR	198.19	32	ROMITA	88.28
10	SALAMANCA	181.63	33	SANTA CATARINA	88.20
11	SAN FRANCISCO DEL RINCÓN	171.84	34	YURIRIA	86.62
12	IRAPUATO	169.24	35	JARAL DEL PROGRESO	85.80
13	DOLORES HIDALGO CIN	156.32	36	VALLE DE SANTIAGO	83.53
14	SAN JOSÉ ITURBIDE	151.45	37	ABASOLO	83.44
15	LEÓN	149.27	38	TARANDACUAO	75.42
16	COMONFORT	130.03	39	VICTORIA	64.13
17	SANTIAGO MARAVATIO	119.90	40	TIERRA BLANCA	63.18
18	APASEO EL ALTO	117.41	41	CORONEO	60.54
19	SAN LUIS DE LA PAZ	116.70	42	JERÉCUARO	58.00
20	ACÁMBARO	116.63	43	XICHÚ	56.13
21	PUEBLO NUEVO	116.37	44	ATARJEA	53.36
22	SANTA CRUZ DE JUVENTINO ROSA	112.18	45	HUANÍMARO	26.12
23	PURÍSIMA DEL RINCÓN	110.06	46	MANUEL DOBLADO	24.27



ÍNDICE DE DELITOS DEL FUERO COMÚN Y HOMICIDIO DOLOSO

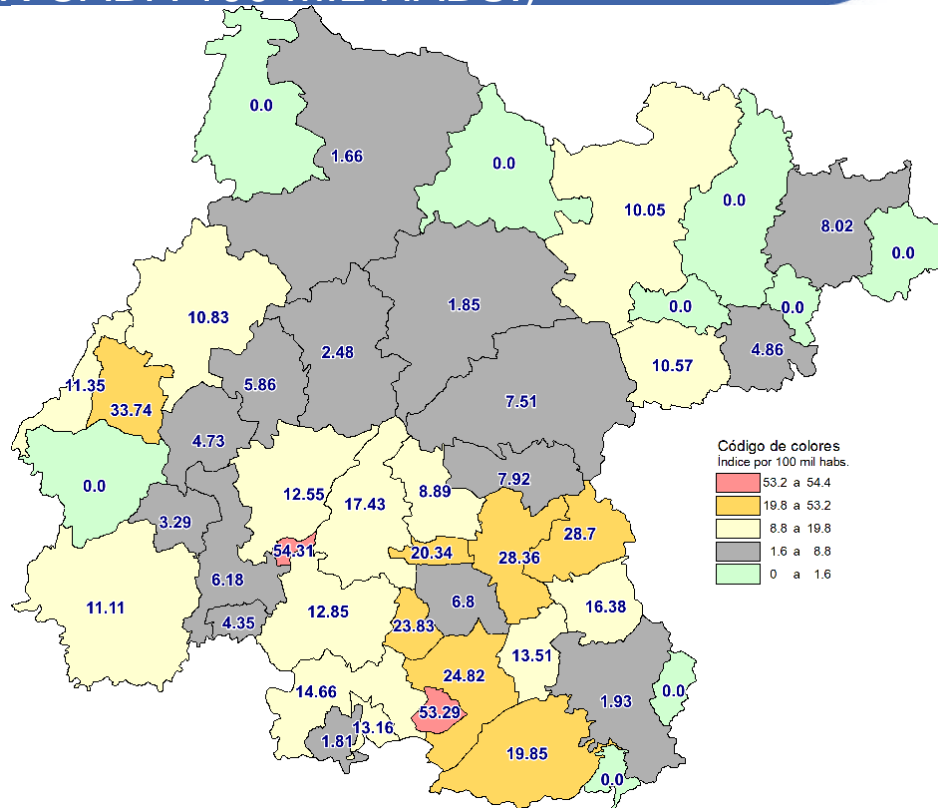
ÍNDICE DELICTIVO (POR CADA 100 MIL HABS.)



Índice delictivo

Posición	Municipio	Índice (por 100 mil hab.)	Posición	Municipio	Índice (por 100 mil hab.)
1	GUANAJUATO	1,048.61	24	PURÍSIMA DEL RINCÓN	443.66
2	LEÓN	921.33	25	CUERAMARO	430.43
3	CELAYA	880.05	26	SAN FELIPE	414.54
4	SAN MIGUEL DE ALLENDE	877.39	27	ATARJEA	409.11
5	CORTAZAR	859.79	28	VALLE DE SANTIAGO	400.96
6	VILLAGRÁN	843.19	29	VICTORIA	398.55
7	APASEO EL GRANDE	840.36	30	MOROLEÓN	397.54
8	SILAO	820.90	31	SANTA CATARINA	388.08
9	IRAPUATO	819.18	32	ABASOLO	378.07
10	TARIMORO	818.87	33	CORONEO	370.82
11	SALVATIERRA	776.67	34	SAN LUIS DE LA PAZ	362.48
12	SALAMANCA	641.39	35	SANTIAGO MARAVATIO	346.39
13	SAN JOSÉ ITURBIDE	584.68	36	JARAL DEL PROGRESO	343.18
14	PUEBLO NUEVO	574.09	37	SAN DIEGO DE LA UNIÓN	338.82
15	SAN FRANCISCO DEL RINCÓN	568.88	38	TARANDACUJO	331.85
16	SANTA CRUZ DE JUVENTINO ROSA	544.26	39	OCAMPO	330.59
17	COMONFORT	489.60	40	DOCTOR MORA	320.23
18	DOLORES HIDALGO CIN	489.26	41	ROMITA	309.00
19	APASEO EL ALTO	481.94	42	JERÉCUARO	210.73
20	PÉNJAMO	480.33	43	MANUEL DOBLADO	208.76
21	ACÁMBARO	465.69	44	TIERRA BLANCA	204.13
22	URIANGATO	460.62	45	XICHÚ	168.40
23	YURIRIA	443.78	46	HUANÍMARO	156.69

ÍNDICE DE HOMICIDIO DOLOSO (POR CADA 100 MIL HABS.)



Homicidio doloso

Posición	Municipio	Incidencia	Índice (por 100 mil habs.)	Posición	Municipio	Incidencia	Índice (por 100 mil habs.)
1	PUEBLO NUEVO	7	54.31	24	COMONFORT	7	7.92
2	SANTIAGO MARAVATIO	4	53.29	25	SAN MIGUEL DE ALLENDE	14	7.51
3	SAN FRANCISCO DEL RINCÓN	43	33.74	26	CORTAZAR	7	6.80
4	APASEO EL GRANDE	29	28.70	27	ABASOLO	6	6.18
5	CELAYA	153	28.36	28	SILAO	12	5.86
6	SALVATIERRA	27	24.82	29	TIERRA BLANCA	1	4.86
7	JARAL DEL PROGRESO	10	23.83	30	ROMITA	3	4.73
8	VILLAGRÁN	13	20.34	31	HUANÍMARO	1	4.35
9	ACÁMBARO	24	19.85	32	CUERÁMARO	1	3.29
10	SALAMANCA	52	17.43	33	GUANAJUATO	5	2.48
11	APASEO EL ALTO	12	16.38	34	JERÉCUARO	1	1.93
12	YURIRIA	11	14.66	35	DOLORES HIDALGO CIN	3	1.85
13	TARIMORO	5	13.51	36	MOROLEÓN	1	1.81
14	URIANGATO	9	13.16	37	SAN FELIPE	2	1.66
15	VALLE DE SANTIAGO	20	12.85	38	DOCTOR MORA	0	0.00
16	IRAPUATO	78	12.55	39	VICTORIA	0	0.00
17	PURÍSIMA DEL RINCÓN	10	11.35	40	ATARJEA	0	0.00
18	PÉNJAMO	18	11.11	41	OCAMPO	0	0.00
19	LEÓN	185	10.83	42	CORONEO	0	0.00
20	SAN JOSÉ ITURBIDE	9	10.57	43	SAN DIEGO DE LA UNIÓN	0	0.00
21	SAN LUIS DE LA PAZ	13	10.05	44	TARANDACUJO	0	0.00
22	SANTA CRUZ DE JUVENTINO	8	8.89	45	MANUEL DOBLADO	0	0.00
23	XICHÚ	1	8.02	46	SANTA CATARINA	0	0.00

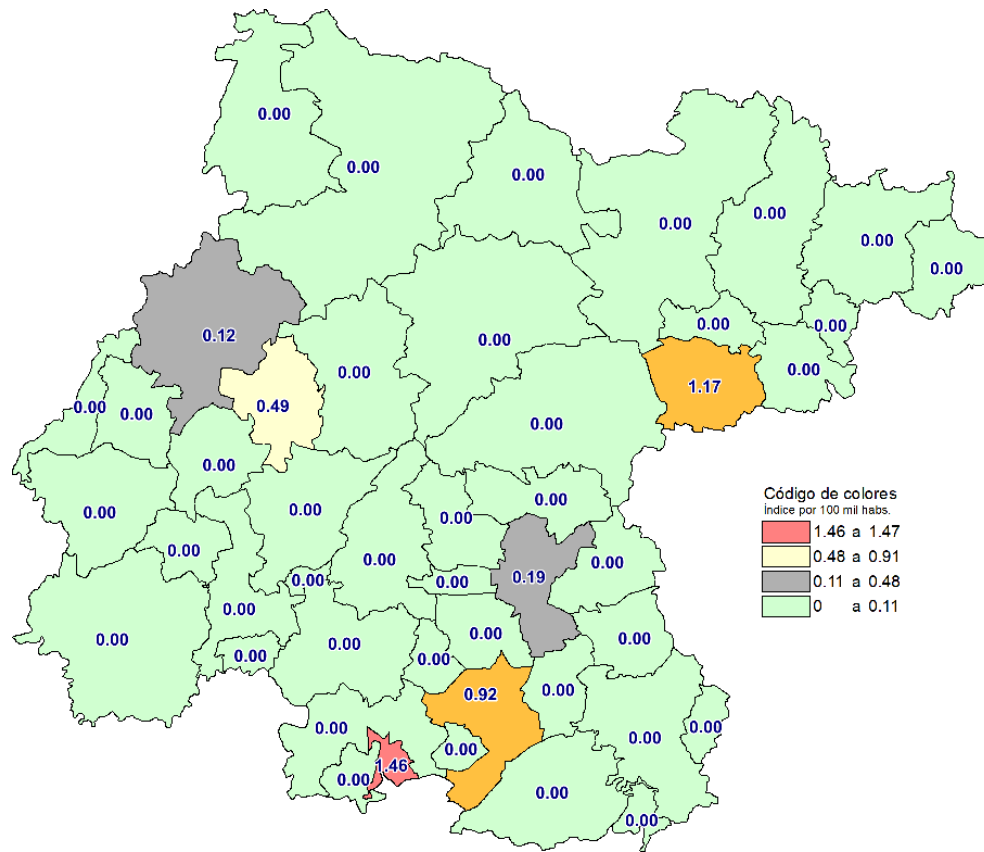
Fuente: Secretariado Ejecutivo del Sistema Nacional de Seguridad Pública.



Secretaría
de Seguridad
Pública

DELITOS DE ALTO IMPACTO POR MUNICIPIO INCIDENCIA E ÍNDICE

FEMINICIDIO

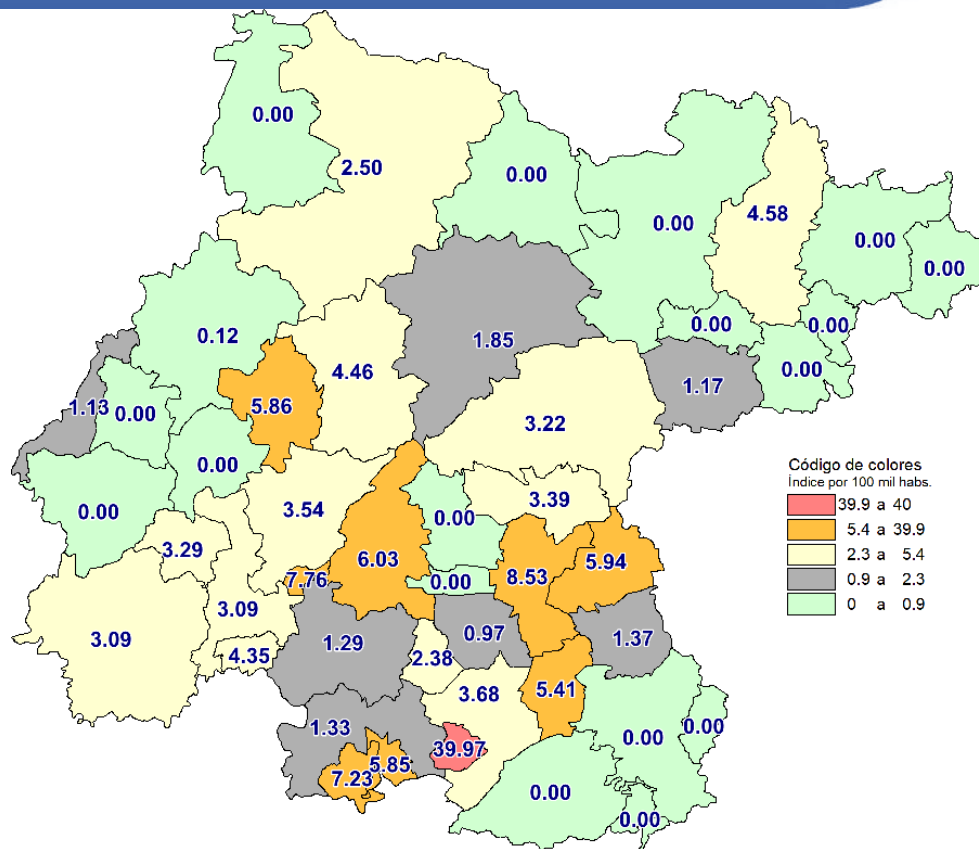


Feminicidio

Posición	Municipio	Incidencia	Índice (por 100 mil hab.)	Posición	Municipio	Incidencia	Índice (por 100 mil hab.)
1	URIANGATO	1	1.46	24	IRAPUATO	0	0.00
2	SAN JOSÉ ITURBIDE	1	1.17	25	ATARJEJA	0	0.00
3	SALVATIERRA	1	0.92	26	JARAL DEL PROGRESO	0	0.00
4	SILAO	1	0.49	27	SAN FELIPE	0	0.00
5	CELAYA	1	0.19	28	JERÉCUARO	0	0.00
6	LEÓN	2	0.12	29	APASEO EL ALTO	0	0.00
7	VILLAGRÁN	0	0.00	30	SANTIAGO MARAVATIO	0	0.00
8	SAN FRANCISCO DEL RINCÓN	0	0.00	31	SAN MIGUEL DE ALLENDE	0	0.00
9	SALAMANCA	0	0.00	32	APASEO EL GRANDE	0	0.00
10	CORONEO	0	0.00	33	SANTA CRUZ DE JUVENTINO	0	0.00
11	SANTA CATARINA	0	0.00	34	TARIMORO	0	0.00
12	CORTAZAR	0	0.00	35	VALLE DE SANTIAGO	0	0.00
13	PURÍSIMA DEL RINCÓN	0	0.00	36	TARANDACUAO	0	0.00
14	CUERÁMARO	0	0.00	37	MANUEL DOBLADO	0	0.00
15	SAN DIEGO DE LA UNIÓN	0	0.00	38	ACÁMBARO	0	0.00
16	DOCTOR MORA	0	0.00	39	TIERRA BLANCA	0	0.00
17	SAN LUIS DE LA PAZ	0	0.00	40	MOROLEÓN	0	0.00
18	DOLORES HIDALGO CIN	0	0.00	41	VICTORIA	0	0.00
19	COMONFORT	0	0.00	42	OCAMPO	0	0.00
20	GUANAJUATO	0	0.00	43	XICHÚ	0	0.00
21	YURIRIA	0	0.00	44	PÉNJAMO	0	0.00
22	HUANÍMARO	0	0.00	45	ABASOLO	0	0.00
23	ROMITA	0	0.00	46	PUEBLO NUEVO	0	0.00

Fuente: Secretariado Ejecutivo del Sistema Nacional de Seguridad Pública.

EXTORSIÓN

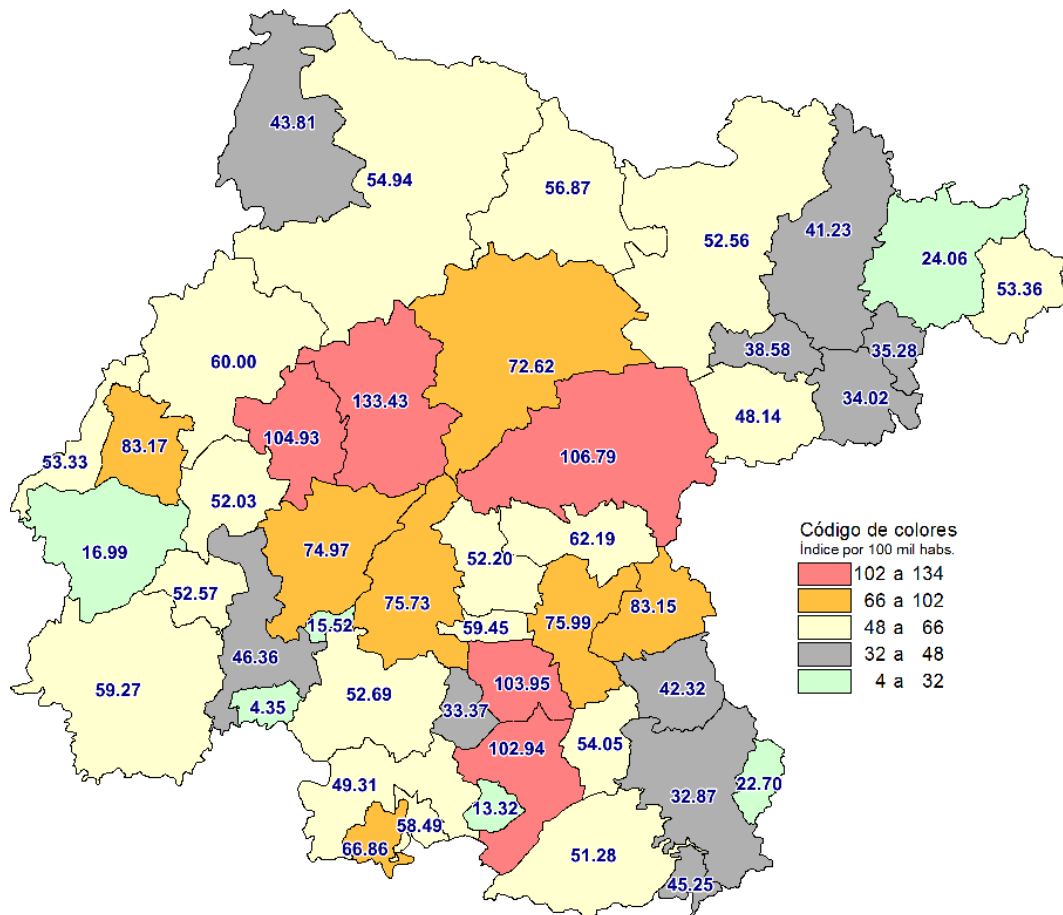


Extorsión

Posición	Municipio	Incidencia	Índice (por 100 mil hab.)	Posición	Municipio	Incidencia	Índice (por 100 mil hab.)
1	SANTIAGO MARAVATIO	3	39.97	24	YURIRIA	1	1.33
2	CELAYA	46	8.53	25	VALLE DE SANTIAGO	2	1.29
3	PUEBLO NUEVO	1	7.76	26	SAN JOSÉ ITURBIDE	1	1.17
4	MOROLEÓN	4	7.23	27	PURÍSIMA DEL RINCÓN	1	1.13
5	SALAMANCA	18	6.03	28	CORTAZAR	1	0.97
6	APASEO EL GRANDE	6	5.94	29	LEÓN	2	0.12
7	SILAO	12	5.86	30	ACÁMBARO	0	0.00
8	URIANGATO	4	5.85	31	MANUEL DOBLADO	0	0.00
9	TARIMORO	2	5.41	32	DOCTOR MORA	0	0.00
10	VICTORIA	1	4.58	33	SAN FRANCISCO DEL RINCÓN	0	0.00
11	GUANAJUATO	9	4.46	34	XICHÚ	0	0.00
12	HUANÍMARO	1	4.35	35	ATARJEA	0	0.00
13	SALVATIERRA	4	3.68	36	TARANDACUAO	0	0.00
14	IRAPUATO	22	3.54	37	SAN LUIS DE LA PAZ	0	0.00
15	COMONFORT	3	3.39	38	TIERRA BLANCA	0	0.00
16	CUERÁMARO	1	3.29	39	OCAMPO	0	0.00
17	SAN MIGUEL DE ALLENDE	6	3.22	40	JERÉCUARO	0	0.00
18	ABASOLO	3	3.09	41	SANTA CATARINA	0	0.00
19	PÉNJAMO	5	3.09	42	VILLAGRÁN	0	0.00
20	SAN FELIPE	3	2.50	43	SANTA CRUZ DE JUVENTINO	0	0.00
21	JARAL DEL PROGRESO	1	2.38	44	SAN DIEGO DE LA UNIÓN	0	0.00
22	DOLORES HIDALGO CIN	3	1.85	45	CORONEO	0	0.00
23	APASEO EL ALTO	1	1.37	46	ROMITA	0	0.00

Fuente: Secretariado Ejecutivo del Sistema Nacional de Seguridad Pública.

LESIONES DOLOSAS

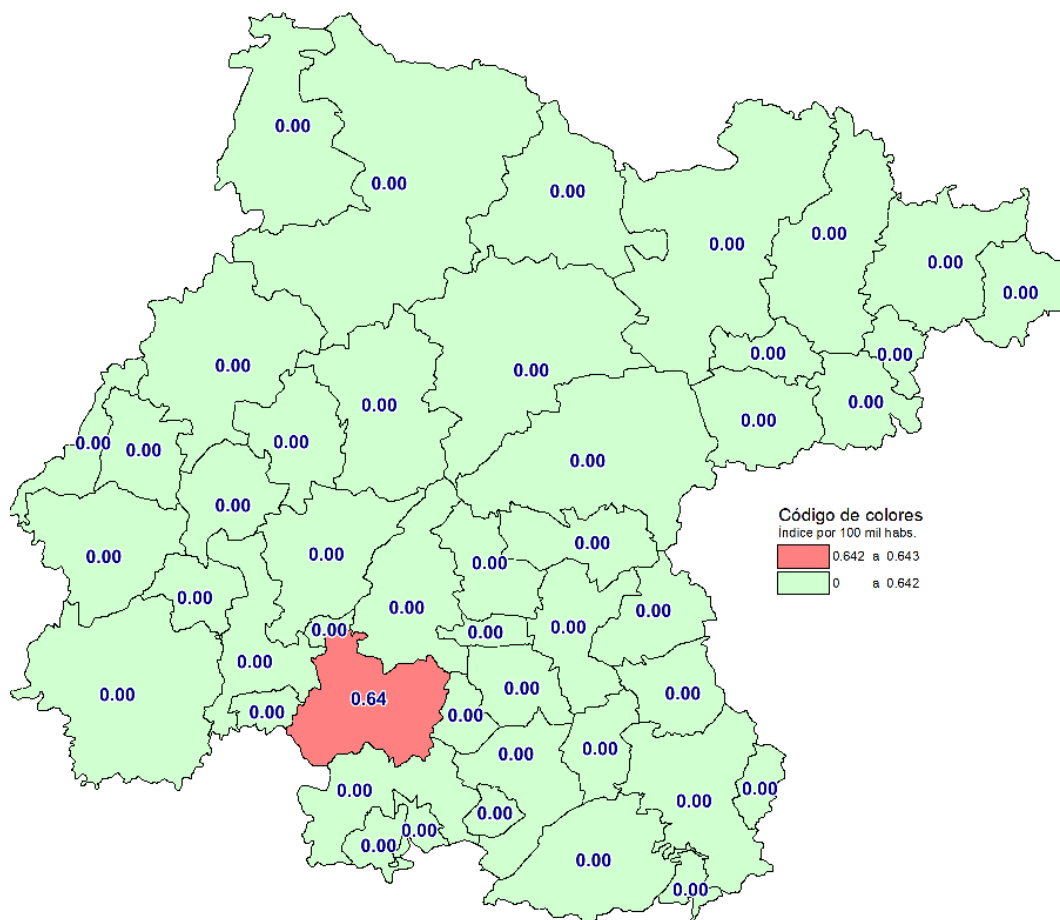


Lesiones dolosas

Posición	Municipio	Incidencia	Índice (por 100 mil hab.)	Posición	Municipio	Incidencia	Índice (por 100 mil hab.)
1	GUANAJUATO	269	133.43	24	CUERÁMARO	16	52.57
2	SAN MIGUEL DE ALLENDE	199	106.79	25	SAN LUIS DE LA PAZ	68	52.56
3	SILAO	215	104.93	26	SANTA CRUZ DE JUVENTINO	47	52.20
4	CORTAZAR	107	103.95	27	ROMITA	33	52.03
5	SALVATIERRA	112	102.94	28	ACÁMBARO	62	51.28
6	SAN FRANCISCO DEL RINCÓN	106	83.17	29	YURIRIA	37	49.31
7	APASEO EL GRANDE	84	83.15	30	SAN JOSÉ ITURBIDE	41	48.14
8	CELAYA	410	75.99	31	ABASOLO	45	46.36
9	SALAMANCA	226	75.73	32	TARANDACUAO	6	45.25
10	IRAPUATO	466	74.97	33	OCAMPO	11	43.81
11	DOLORES HIDALGO CIN	118	72.62	34	APASEO EL ALTO	31	42.32
12	MOROLEÓN	37	66.86	35	VICTORIA	9	41.23
13	COMONFORT	55	62.19	36	DOCTOR MORA	10	38.58
14	LEÓN	1,025	60.00	37	SANTA CATARINA	2	35.28
15	VILLAGRÁN	38	59.45	38	TIERRA BLANCA	7	34.02
16	PÉNJAMO	96	59.27	39	JARAL DEL PROGRESO	14	33.37
17	URIANGATO	40	58.49	40	JERÉCUARO	17	32.87
18	SAN DIEGO DE LA UNIÓN	24	56.87	41	XICHÚ	3	24.06
19	SAN FELIPE	66	54.94	42	CORONEO	3	22.70
20	TARIMORO	20	54.05	43	MANUEL DOBLADO	7	16.99
21	ATARJEJA	3	53.36	44	PUEBLO NUEVO	2	15.52
22	PURÍSIMA DEL RINCÓN	47	53.33	45	SANTIAGO MARAVATIO	1	13.32
23	VALLE DE SANTIAGO	82	52.69	46	HUANÍMARO	1	4.35

Fuente: Secretariado Ejecutivo del Sistema Nacional de Seguridad Pública.

ROBO A BANCO

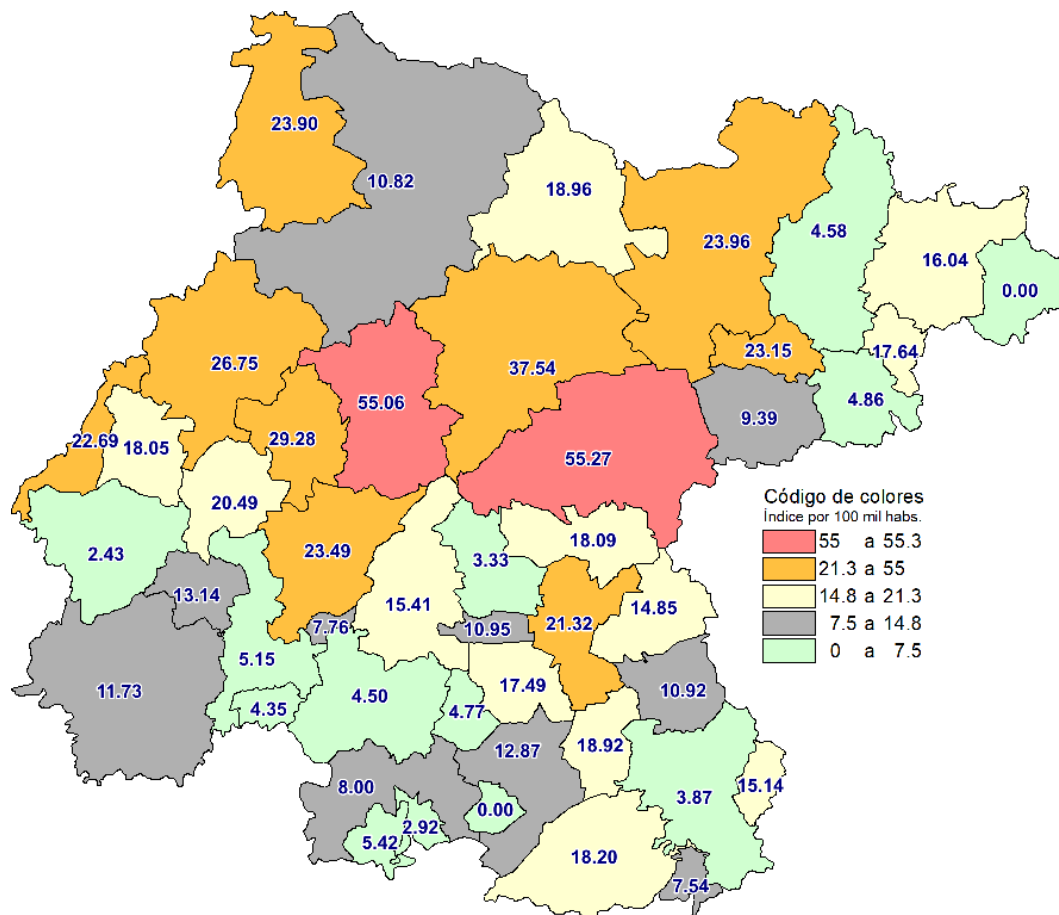


Robo a bancos

Posición	Municipio	Incidencia	Índice (por 100 mil hab.)	Posición	Municipio	Incidencia	Índice (por 100 mil hab.)
1	VALLE DE SANTIAGO	1	0.64	24	DOLORES HIDALGO CIN	0	0.00
2	SANTA CATARINA	0	0.00	25	SALVATIERRA	0	0.00
3	SALAMANCA	0	0.00	26	GUANAJUATO	0	0.00
4	VILLAGRÁN	0	0.00	27	SAN FELIPE	0	0.00
5	APASEO EL ALTO	0	0.00	28	HUANÍMARO	0	0.00
6	SAN FRANCISCO DEL RINCÓN	0	0.00	29	SAN JOSÉ ITURBIDE	0	0.00
7	APASEO EL GRANDE	0	0.00	30	IRAPUATO	0	0.00
8	TARANDACUAO	0	0.00	31	SAN MIGUEL DE ALLENDE	0	0.00
9	ATARJEA	0	0.00	32	JARAL DEL PROGRESO	0	0.00
10	PURÍSIMA DEL RINCÓN	0	0.00	33	SANTA CRUZ DE JUVENTINO	0	0.00
11	CELAYA	0	0.00	34	JERÉCUARO	0	0.00
12	SAN DIEGO DE LA UNIÓN	0	0.00	35	SILAO	0	0.00
13	COMONFORT	0	0.00	36	LEÓN	0	0.00
14	SAN LUIS DE LA PAZ	0	0.00	37	TARIMORO	0	0.00
15	CORONEO	0	0.00	38	MANUEL DOBLADO	0	0.00
16	SANTIAGO MARAVATIO	0	0.00	39	URIANGATO	0	0.00
17	CORTAZAR	0	0.00	40	MOROLEÓN	0	0.00
18	ACÁMBARO	0	0.00	41	VICTORIA	0	0.00
19	TIERRA BLANCA	0	0.00	42	OCAMPO	0	0.00
20	CUERÁMARO	0	0.00	43	XICHÚ	0	0.00
21	YURIRIA	0	0.00	44	PÉNJAMO	0	0.00
22	DOCTOR MORA	0	0.00	45	ABASOLO	0	0.00
23	ROMITA	0	0.00	46	PUEBLO NUEVO	0	0.00

Fuente: Secretariado Ejecutivo del Sistema Nacional de Seguridad Pública.

ROBO A CASA HABITACIÓN

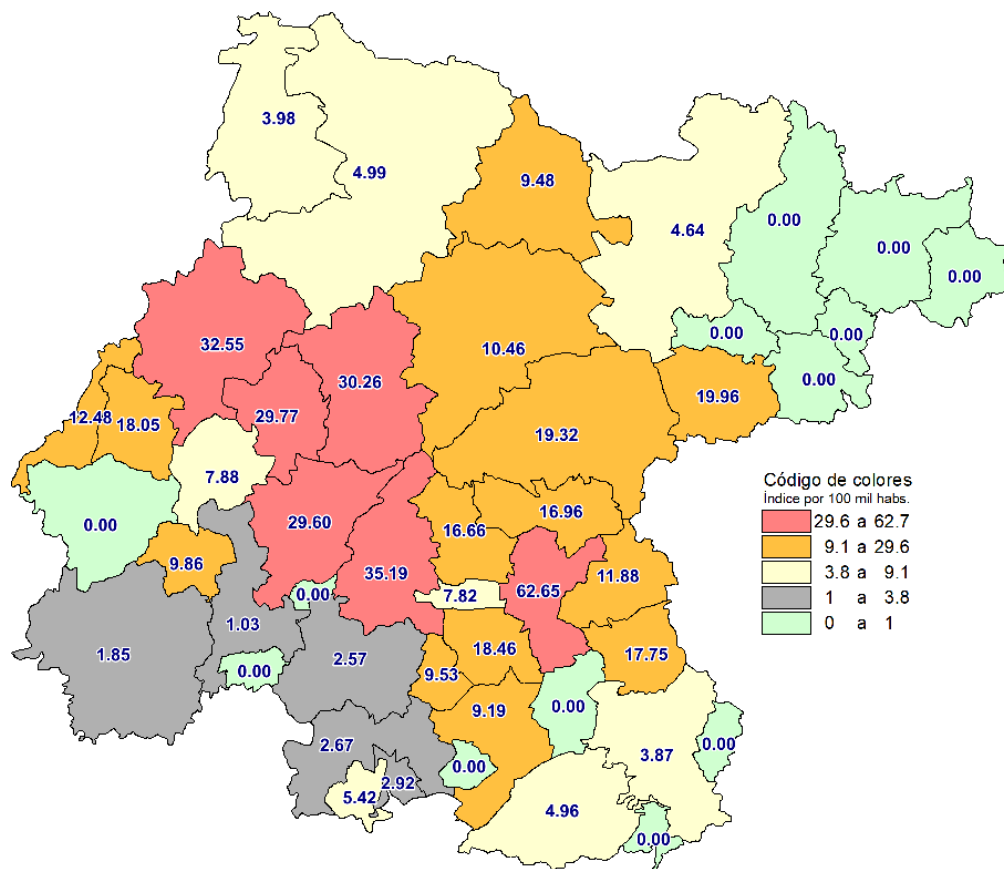


Robo a casa habitación

Posición	Municipio	Incidencia	Índice (por 100 mil hab.)	Posición	Municipio	Incidencia	Índice (por 100 mil hab.)
1	SAN MIGUEL DE ALLENDE	103	55.27	24	CUERÁMARO	4	13.14
2	GUANAJUATO	111	55.06	25	SALVATIERRA	14	12.87
3	DOLORES HIDALGO CÍN	61	37.54	26	PÉNJAMO	19	11.73
4	SILAO	60	29.28	27	VILLAGRÁN	7	10.95
5	LEÓN	457	26.75	28	APASEO EL ALTO	8	10.92
6	SAN LUIS DE LA PAZ	31	23.96	29	SAN FELIPE	13	10.82
7	OCAMPO	6	23.90	30	SAN JOSÉ ITURBIDE	8	9.39
8	IRAPUATO	146	23.49	31	YURIRIA	6	8.00
9	DOCTOR MORA	6	23.15	32	PUEBLO NUEVO	1	7.76
10	PURÍSIMA DEL RINCÓN	20	22.69	33	TARANDACUAO	1	7.54
11	CELAYA	115	21.32	34	MOROLEÓN	3	5.42
12	ROMITA	13	20.49	35	ABASOLO	5	5.15
13	SAN DIEGO DE LA UNIÓN	8	18.96	36	TIERRA BLANCA	1	4.86
14	TARIMORO	7	18.92	37	JARAL DEL PROGRESO	2	4.77
15	ACÁMBARO	22	18.20	38	VICTORIA	1	4.58
16	COMONFORT	16	18.09	39	VALLE DE SANTIAGO	7	4.50
17	SAN FRANCISCO DEL RINCÓN	23	18.05	40	HUANÍMARO	1	4.35
18	SANTA CATARINA	1	17.64	41	JERÉCUARO	2	3.87
19	CORTAZAR	18	17.49	42	SANTA CRUZ DE JUVENTINO	3	3.33
20	XICHÚ	2	16.04	43	URIANGATO	2	2.92
21	SALAMANCA	46	15.41	44	MANUEL DOBLADO	1	2.43
22	CORONEO	2	15.14	45	ATARJEA	0	0.00
23	APASEO EL GRANDE	15	14.85	46	SANTIAGO MARAVATÍO	0	0.00

Fuente: Secretariado Ejecutivo del Sistema Nacional de Seguridad Pública.

ROBO A NEGOCIO

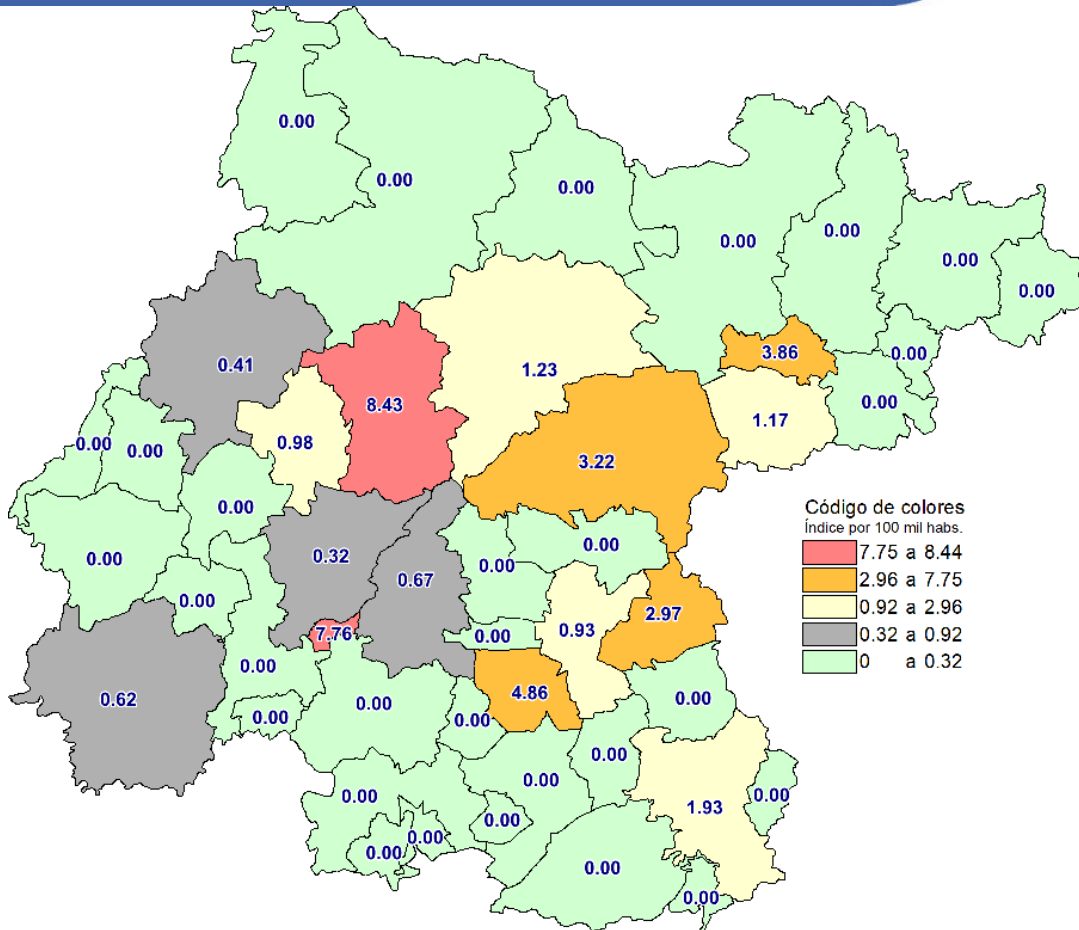


Robo a negocio

Posición	Municipio	Incidencia	Índice (por 100 mil hab.)	Posición	Municipio	Incidencia	Índice (por 100 mil hab.)
1	CELAYA	338	62.65	24	SAN FELIPE	6	4.99
2	SALAMANCA	105	35.19	25	ACÁMBARO	6	4.96
3	LEÓN	556	32.55	26	SAN LUIS DE LA PAZ	6	4.64
4	GUANAJUATO	61	30.26	27	OCAMPO	1	3.98
5	SILAO	61	29.77	28	JERÉCUARO	2	3.87
6	IRAPUATO	184	29.60	29	URIANGATO	2	2.92
7	SAN JOSÉ ITURBIDE	17	19.96	30	YURIRIA	2	2.67
8	SAN MIGUEL DE ALLENDE	36	19.32	31	VALLE DE SANTIAGO	4	2.57
9	CORTAZAR	19	18.46	32	PÉNJAMO	3	1.85
10	SAN FRANCISCO DEL RINCÓN	23	18.05	33	ABASOLO	1	1.03
11	APASEO EL ALTO	13	17.75	34	ATARJEA	0	0.00
12	COMONFORT	15	16.96	35	XICHÚ	0	0.00
13	SANTA CRUZ DE JUVENTINO	15	16.66	36	VICTORIA	0	0.00
14	PURÍSIMA DEL RINCÓN	11	12.48	37	MANUEL DOBLADO	0	0.00
15	APASEO EL GRANDE	12	11.88	38	TIERRA BLANCA	0	0.00
16	DOLORES HIDALGO CIN	17	10.46	39	SANTIAGO MARAVATIO	0	0.00
17	CUERÁMARO	3	9.86	40	CORONEO	0	0.00
18	JARAL DEL PROGRESO	4	9.53	41	DOCTOR MORA	0	0.00
19	SAN DIEGO DE LA UNIÓN	4	9.48	42	HUANÍMARO	0	0.00
20	SALVATIERRA	10	9.19	43	TARANDACUAO	0	0.00
21	ROMITA	5	7.88	44	SANTA CATARINA	0	0.00
22	VILLAGRÁN	5	7.82	45	TARIMORO	0	0.00
23	MOROLEÓN	3	5.42	46	PUEBLO NUEVO	0	0.00

Fuente: Secretariado Ejecutivo del Sistema Nacional de Seguridad Pública.

ROBO A TRANSEÚNTE

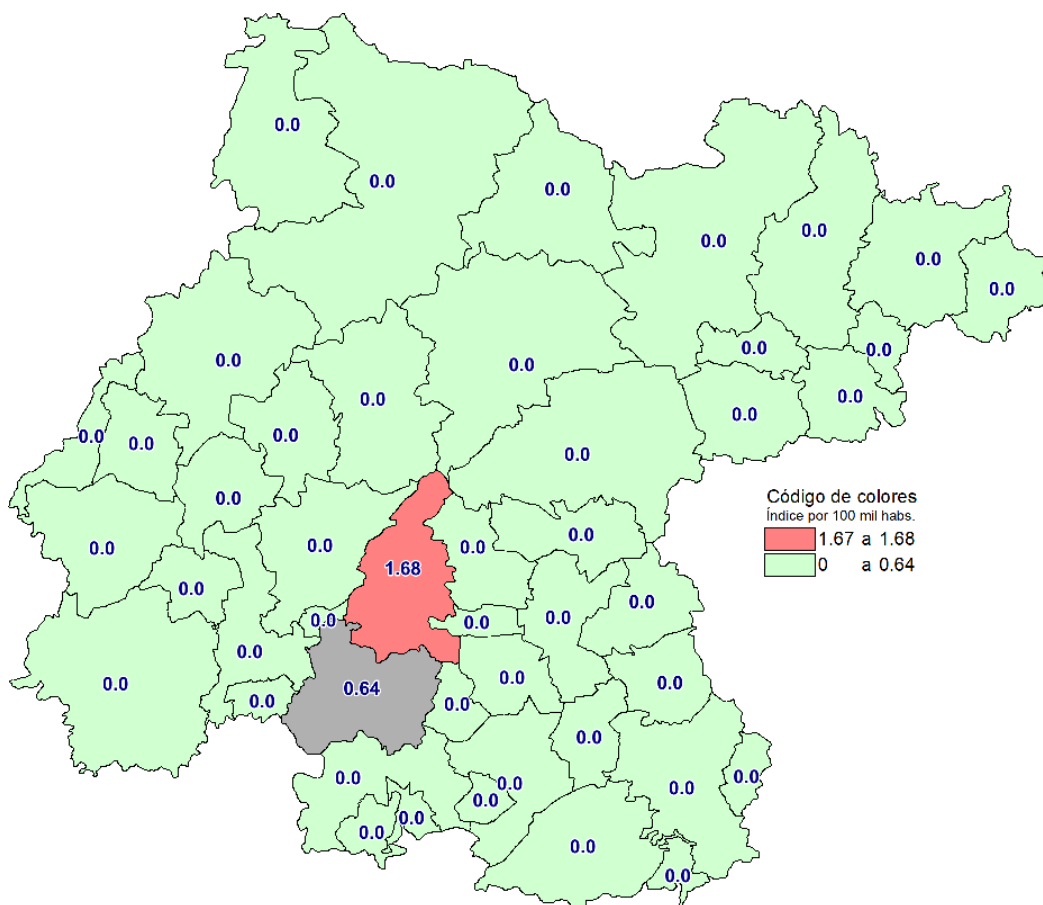


Robo a transeúnte

Posición	Municipio	Incidencia	Índice (por 100 mil hab.)	Posición	Municipio	Incidencia	Índice (por 100 mil hab.)
1	GUANAJUATO	17	8.43	24	TARIMORO	0	0.00
2	PUEBLO NUEVO	1	7.76	25	MANUEL DOBLADO	0	0.00
3	CORTAZAR	5	4.86	26	HUANÍMARO	0	0.00
4	DOCTOR MORA	1	3.86	27	MOROLEÓN	0	0.00
5	SAN MIGUEL DE ALLENDE	6	3.22	28	SAN FRANCISCO DEL RINCÓN	0	0.00
6	APASEO EL GRANDE	3	2.97	29	OCAMPO	0	0.00
7	JERÉCUARO	1	1.93	30	SAN LUIS DE LA PAZ	0	0.00
8	DOLORES HIDALGO CIN	2	1.23	31	VICTORIA	0	0.00
9	SAN JOSÉ ITURBIDE	1	1.17	32	SANTA CATARINA	0	0.00
10	SILAO	2	0.98	33	VILLAGRÁN	0	0.00
11	CELAYA	5	0.93	34	SANTIAGO MARAVATIO	0	0.00
12	SALAMANCA	2	0.67	35	YURIRIA	0	0.00
13	PÉNJAMO	1	0.62	36	TARANDACUAO	0	0.00
14	LEÓN	7	0.41	37	ROMITA	0	0.00
15	IRAPUATO	2	0.32	38	TIERRA BLANCA	0	0.00
16	URIANGATO	0	0.00	39	CUERÁMARO	0	0.00
17	COMONFORT	0	0.00	40	VALLE DE SANTIAGO	0	0.00
18	JARAL DEL PROGRESO	0	0.00	41	SALVATIERRA	0	0.00
19	SAN FELIPE	0	0.00	42	SAN DIEGO DE LA UNIÓN	0	0.00
20	ATARJEJA	0	0.00	43	XICHÚ	0	0.00
21	CORONEO	0	0.00	44	ABASOLO	0	0.00
22	SANTA CRUZ DE JUVENTINO	0	0.00	45	APASEO EL ALTO	0	0.00
23	ACÁMBARO	0	0.00	46	PURÍSIMA DEL RINCÓN	0	0.00

Fuente: Secretariado Ejecutivo del Sistema Nacional de Seguridad Pública.

ROBO A TRANSPORTISTA

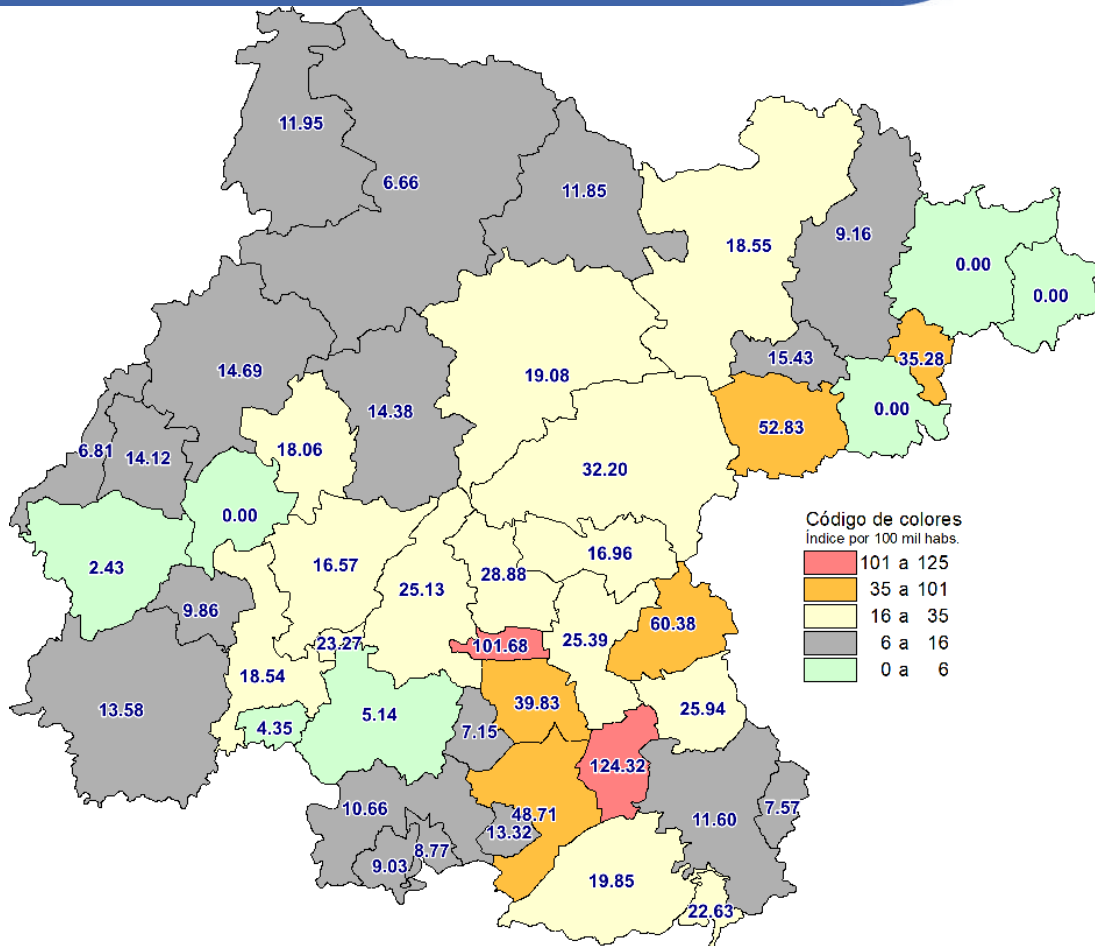


Robo a transportista

Posición	Municipio	Incidencia	Índice (por 100 mil hab.)	Posición	Municipio	Incidencia	Índice (por 100 mil hab.)
1	SALAMANCA	5	1.68	24	DOLORES HIDALGO CIN	0	0.00
2	VALLE DE SANTIAGO	1	0.64	25	SALVATIERRA	0	0.00
3	SANTIAGO MARAVATIO	0	0.00	26	GUANAJUATO	0	0.00
4	SAN DIEGO DE LA UNIÓN	0	0.00	27	SAN FELIPE	0	0.00
5	PURÍSIMA DEL RINCÓN	0	0.00	28	HUANÍMARO	0	0.00
6	APASEO EL GRANDE	0	0.00	29	SAN JOSÉ ITURBIDE	0	0.00
7	SAN LUIS DE LA PAZ	0	0.00	30	IRAPUATO	0	0.00
8	ATARJEA	0	0.00	31	SAN MIGUEL DE ALLENDE	0	0.00
9	APASEO EL ALTO	0	0.00	32	JARAL DEL PROGRESO	0	0.00
10	CELAYA	0	0.00	33	SANTA CRUZ DE JUVENTINO	0	0.00
11	ACÁMBARO	0	0.00	34	JERÉCUARO	0	0.00
12	COMONFORT	0	0.00	35	SILAO	0	0.00
13	SAN FRANCISCO DEL RINCÓN	0	0.00	36	LEÓN	0	0.00
14	CORONEO	0	0.00	37	TARIMORO	0	0.00
15	SANTA CATARINA	0	0.00	38	MANUEL DOBLADO	0	0.00
16	CORTAZAR	0	0.00	39	URIANGATO	0	0.00
17	TARANDACUJO	0	0.00	40	MOROLEÓN	0	0.00
18	TIERRA BLANCA	0	0.00	41	VICTORIA	0	0.00
19	VILLAGRÁN	0	0.00	42	OCAMPO	0	0.00
20	CUERÁMARO	0	0.00	43	XICHÚ	0	0.00
21	YURIRIA	0	0.00	44	PÉNJAMO	0	0.00
22	DOCTOR MORA	0	0.00	45	ABASOLO	0	0.00
23	ROMITA	0	0.00	46	PUEBLO NUEVO	0	0.00

Fuente: Secretariado Ejecutivo del Sistema Nacional de Seguridad Pública.

ROBO DE VEHÍCULO

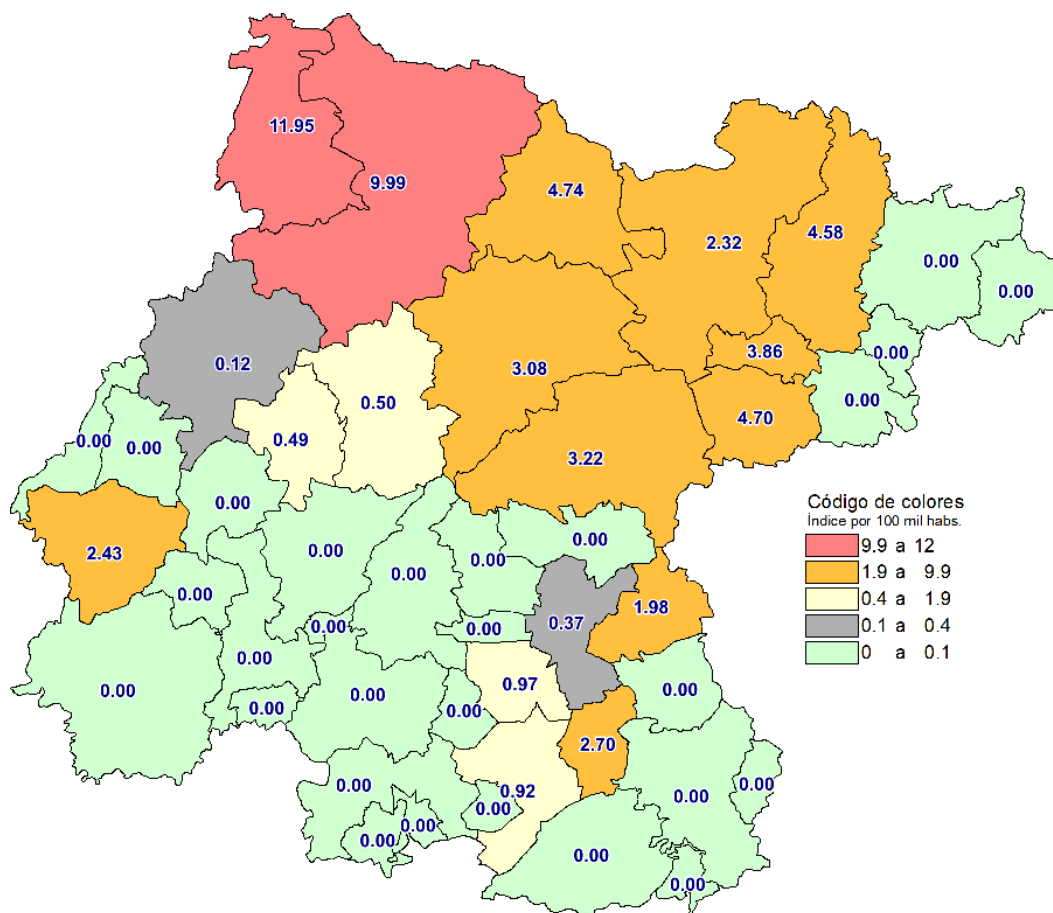


Robo de vehículo

Posición	Municipio	Incidencia	Índice (por 100 mil hab.)	Posición	Municipio	Incidencia	Índice (por 100 mil hab.)
1	TARIMORO	46	124.32	24	GUANAJUATO	29	14.38
2	VILLAGRÁN	65	101.68	25	SAN FRANCISCO DEL RINCÓN	18	14.12
3	APASEO EL GRANDE	61	60.38	26	PÉNJAMO	22	13.58
4	SAN JOSÉ ITURBIDE	45	52.83	27	SANTIAGO MARAVATIO	1	13.32
5	SALVATIERRA	53	48.71	28	OCAMPO	3	11.95
6	CORTAZAR	41	39.83	29	SAN DIEGO DE LA UNIÓN	5	11.85
7	SANTA CATARINA	2	35.28	30	JERÉCUARO	6	11.60
8	SAN MIGUEL DE ALLENDE	60	32.20	31	YURIRIA	8	10.66
9	SANTA CRUZ DE JUVENTINO	26	28.88	32	CUERÁMARO	3	9.86
10	APASEO EL ALTO	19	25.94	33	VICTORIA	2	9.16
11	CELAYA	137	25.39	34	MOROLEÓN	5	9.03
12	SALAMANCA	75	25.13	35	URIANGATO	6	8.77
13	PUEBLO NUEVO	3	23.27	36	CORONEO	1	7.57
14	TARANDAQUAO	3	22.63	37	JARAL DEL PROGRESO	3	7.15
15	ACÁMBARO	24	19.85	38	PURÍSIMA DEL RINCÓN	6	6.81
16	DOLORES HIDALGO CIN	31	19.08	39	SAN FELIPE	8	6.66
17	SAN LUIS DE LA PAZ	24	18.55	40	VALLE DE SANTIAGO	8	5.14
18	ABASOLO	18	18.54	41	HUANÍMARO	1	4.35
19	SILAO	37	18.06	42	MANUEL DOBLADO	1	2.43
20	COMONFORT	15	16.96	43	TIERRA BLANCA	0	0.00
21	IRAPUATO	103	16.57	44	XICHÚ	0	0.00
22	DOCTOR MORA	4	15.43	45	ATARJEJA	0	0.00
23	LEÓN	251	14.69	46	ROMITA	0	0.00

Fuente: Secretariado Ejecutivo del Sistema Nacional de Seguridad Pública.

ROBO DE GANADO

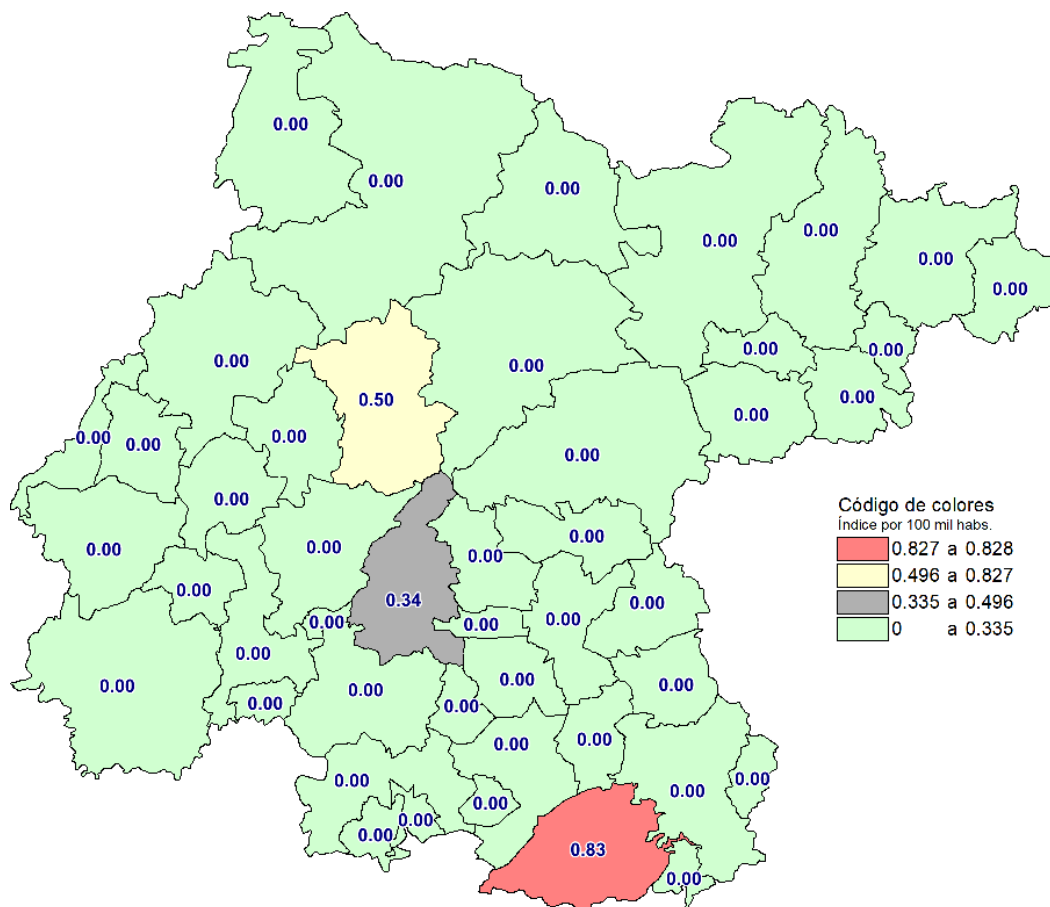


Robo de ganado

Posición	Municipio	Incidencia	Índice (por 100 mil hab.)	Posición	Municipio	Incidencia	Índice (por 100 mil hab.)
1	OCAMPO	3	11.95	24	SANTA CRUZ DE JUVENTINO	0	0.00
2	SAN FELIPE	12	9.99	25	VALLE DE SANTIAGO	0	0.00
3	SAN DIEGO DE LA UNIÓN	2	4.74	26	JERÉCUARO	0	0.00
4	SAN JOSÉ ITURBIDE	4	4.70	27	ACÁMBARO	0	0.00
5	VICTORIA	1	4.58	28	SAN FRANCISCO DEL RINCÓN	0	0.00
6	DOCTOR MORA	1	3.86	29	URIANGATO	0	0.00
7	SAN MIGUEL DE ALLENDE	6	3.22	30	HUANÍMARO	0	0.00
8	DOLORES HIDALGO CIN	5	3.08	31	PURÍSIMA DEL RINCÓN	0	0.00
9	TARIMORO	1	2.70	32	SANTA CATARINA	0	0.00
10	MANUEL DOBLADO	1	2.43	33	ROMITA	0	0.00
11	SAN LUIS DE LA PAZ	3	2.32	34	SANTIAGO MARAVATIO	0	0.00
12	APASEO EL GRANDE	2	1.98	35	SALAMANCA	0	0.00
13	CORTAZAR	1	0.97	36	TARANDACUAO	0	0.00
14	SALVATIERRA	1	0.92	37	COMONFORT	0	0.00
15	GUANAJUATO	1	0.50	38	TIERRA BLANCA	0	0.00
16	SILAO	1	0.49	39	APASEO EL ALTO	0	0.00
17	CELAYA	2	0.37	40	CUERÁMARO	0	0.00
18	LEÓN	2	0.12	41	YURIRIA	0	0.00
19	IRAPUATO	0	0.00	42	VILLAGRÁN	0	0.00
20	JARAL DEL PROGRESO	0	0.00	43	XICHÚ	0	0.00
21	CORONEO	0	0.00	44	PÉNJAMO	0	0.00
22	ATARJEJA	0	0.00	45	ABASOLO	0	0.00
23	MOROLEÓN	0	0.00	46	PUEBLO NUEVO	0	0.00

Fuente: Secretariado Ejecutivo del Sistema Nacional de Seguridad Pública.

SECUESTRO

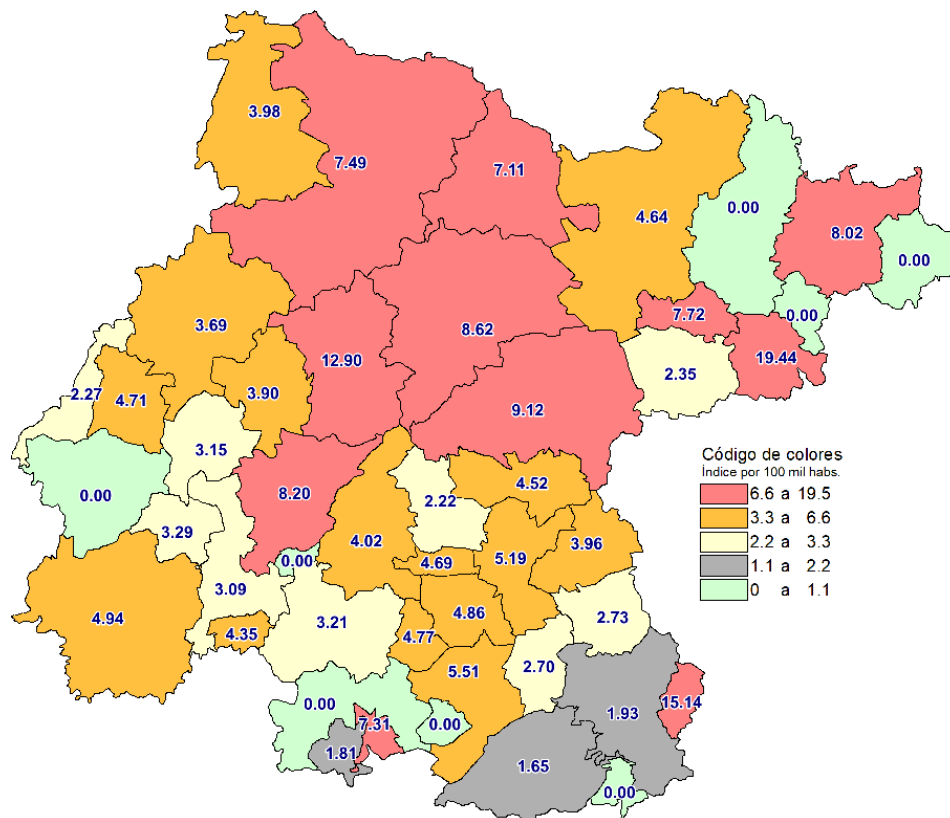


Secuestro

Posición	Municipio	Incidencia	Índice (por 100 mil habs.)	Posición	Municipio	Incidencia	Índice (por 100 mil habs.)
1	ACÁMBARO	1	0.83	24	SALVATIERRA	0	0.00
2	GUANAJUATO	1	0.50	25	APASEO EL ALTO	0	0.00
3	SALAMANCA	1	0.34	26	SAN DIEGO DE LA UNIÓN	0	0.00
4	SANTIAGO MARAVATIO	0	0.00	27	SAN FELIPE	0	0.00
5	VILLAGRÁN	0	0.00	28	HUANÍMARO	0	0.00
6	APASEO EL GRANDE	0	0.00	29	SAN JOSÉ ITURBIDE	0	0.00
7	SAN LUIS DE LA PAZ	0	0.00	30	IRAPUATO	0	0.00
8	ATARJEJA	0	0.00	31	SAN MIGUEL DE ALLENDE	0	0.00
9	TIERRA BLANCA	0	0.00	32	JARAL DEL PROGRESO	0	0.00
10	CELAYA	0	0.00	33	SANTA CRUZ DE JUVENTINO	0	0.00
11	PURÍSIMA DEL RINCÓN	0	0.00	34	JERÉCUARO	0	0.00
12	COMONFORT	0	0.00	35	SILAO	0	0.00
13	SAN FRANCISCO DEL RINCÓN	0	0.00	36	LEÓN	0	0.00
14	CORONEO	0	0.00	37	TARIMORO	0	0.00
15	SANTA CATARINA	0	0.00	38	MANUEL DOBLADO	0	0.00
16	CORTAZAR	0	0.00	39	URIANGATO	0	0.00
17	TARANDACUAO	0	0.00	40	MOROLEÓN	0	0.00
18	CUERÁMARO	0	0.00	41	VICTORIA	0	0.00
19	VALLE DE SANTIAGO	0	0.00	42	OCAMPO	0	0.00
20	DOCTOR MORA	0	0.00	43	XICHÚ	0	0.00
21	YURIRIA	0	0.00	44	PÉNJAMO	0	0.00
22	DOLORES HIDALGO CIN	0	0.00	45	ABASOLO	0	0.00
23	ROMITA	0	0.00	46	PUEBLO NUEVO	0	0.00

Fuente: Secretariado Ejecutivo del Sistema Nacional de Seguridad Pública.

VIOLACIÓN



Violación

Posición	Municipio	Incidencia	Índice (por 100 mil hab.)	Posición	Municipio	Incidencia	Índice (por 100 mil hab.)
1	TIERRA BLANCA	4	19.44	24	APASEO EL GRANDE	4	3.96
2	CORONEO	2	15.14	25	SILAO	8	3.90
3	GUANAJUATO	26	12.90	26	LEÓN	63	3.69
4	SAN MIGUEL DE ALLENDE	17	9.12	27	CUERÁMARO	1	3.29
5	DOLORES HIDALGO CIN	14	8.62	28	VALLE DE SANTIAGO	5	3.21
6	IRAPUATO	51	8.20	29	ROMITA	2	3.15
7	XICHÚ	1	8.02	30	ABASOLO	3	3.09
8	DOCTOR MORA	2	7.72	31	APASEO EL ALTO	2	2.73
9	SAN FELIPE	9	7.49	32	TARIMORO	1	2.70
10	URIANGATO	5	7.31	33	SAN JOSÉ ITURBIDE	2	2.35
11	SAN DIEGO DE LA UNIÓN	3	7.11	34	PURÍSIMA DEL RINCÓN	2	2.27
12	SALVATIERRA	6	5.51	35	SANTA CRUZ DE JUVENTINO	2	2.22
13	CELAYA	28	5.19	36	JERÉCUARO	1	1.93
14	PÉNJAMO	8	4.94	37	MOROLEÓN	1	1.81
15	CORTAZAR	5	4.86	38	ACÁMBARO	2	1.65
16	JARAL DEL PROGRESO	2	4.77	39	SANTA CATARINA	0	0.00
17	SAN FRANCISCO DEL RINCÓN	6	4.71	40	YURIRIA	0	0.00
18	VILLAGRÁN	3	4.69	41	VICTORIA	0	0.00
19	SAN LUIS DE LA PAZ	6	4.64	42	SANTIAGO MARAVATIO	0	0.00
20	COMONFORT	4	4.52	43	MANUEL DOBLADO	0	0.00
21	HUANÍMARO	1	4.35	44	ATARJEA	0	0.00
22	SALAMANCA	12	4.02	45	TARANDACUJO	0	0.00
23	OCAMPO	1	3.98	46	PUEBLO NUEVO	0	0.00

Fuente: Secretariado Ejecutivo del Sistema Nacional de Seguridad Pública.