



Secretaría  
de Seguridad  
Pública

# **REPORTE DE INCIDENCIAS**

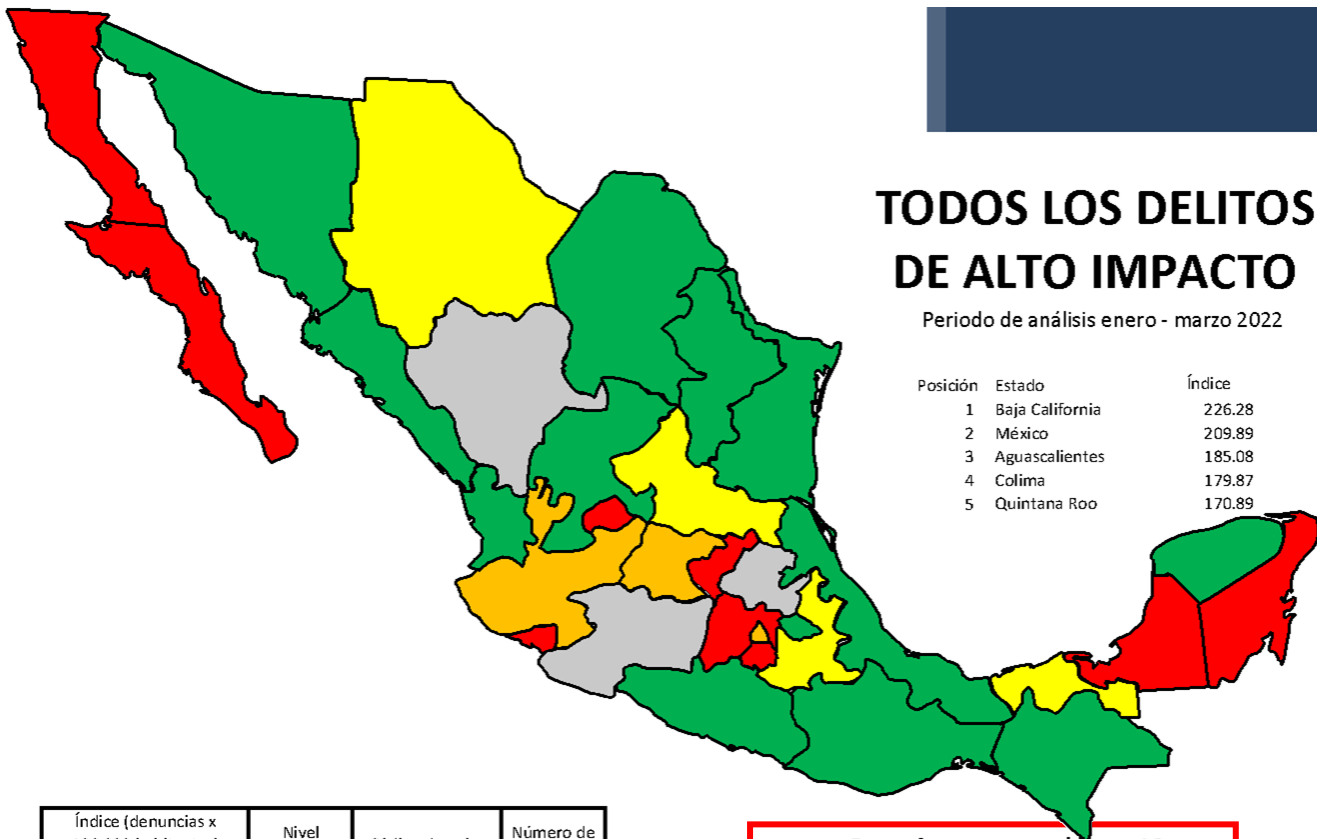
## **ÍNDICES MUNICIPALES**

**ENERO A MARZO DE 2022**



# **DELITOS DE ALTO IMPACTO**

## **MAPA NACIONAL**



## TODOS LOS DELITOS DE ALTO IMPACTO

Periodo de análisis enero - marzo 2022

Posición	Estado	Índice
1	Baja California	226.28
2	México	209.89
3	Aguascalientes	185.08
4	Colima	179.87
5	Quintana Roo	170.89

Índice (denuncias x 100,000 habitantes)		Nivel delictivo	Código de color	Número de Estados
Desde	Hasta			
5.6	85.3	Muy bajo		13
85.3	98.3	Bajo		3
98.3	111.2	Medio		4
111.2	124.2	Alto		3
124.2	226.3	Muy Alto		9

**Guanajuato ocupa el lugar 10 por índice, en el contexto nacional**

con una incidencia de 7,419

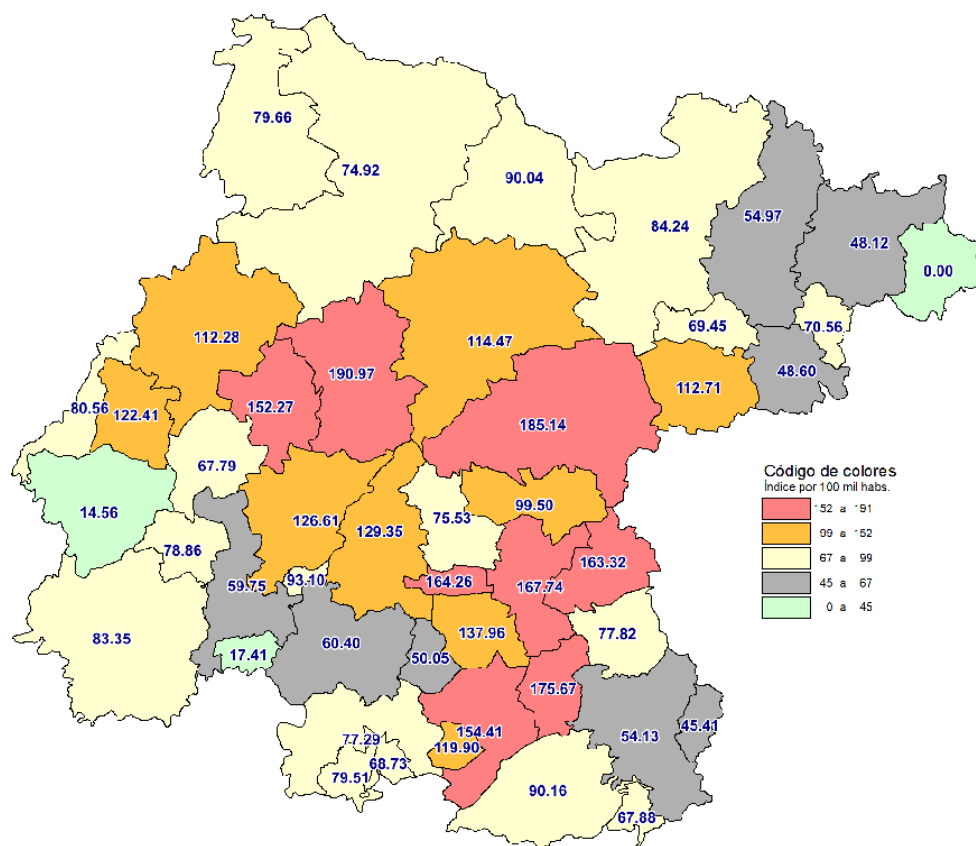
con un índice de 118.12

Fuente: SESNSP

\*Índices calculados con base en la estimación de población de CONAPO para medio año de 2022.

# **ÍNDICE DE DELITOS DE ALTO IMPACTO**

# ÍNDICE DE DELITOS DE ALTO IMPACTO



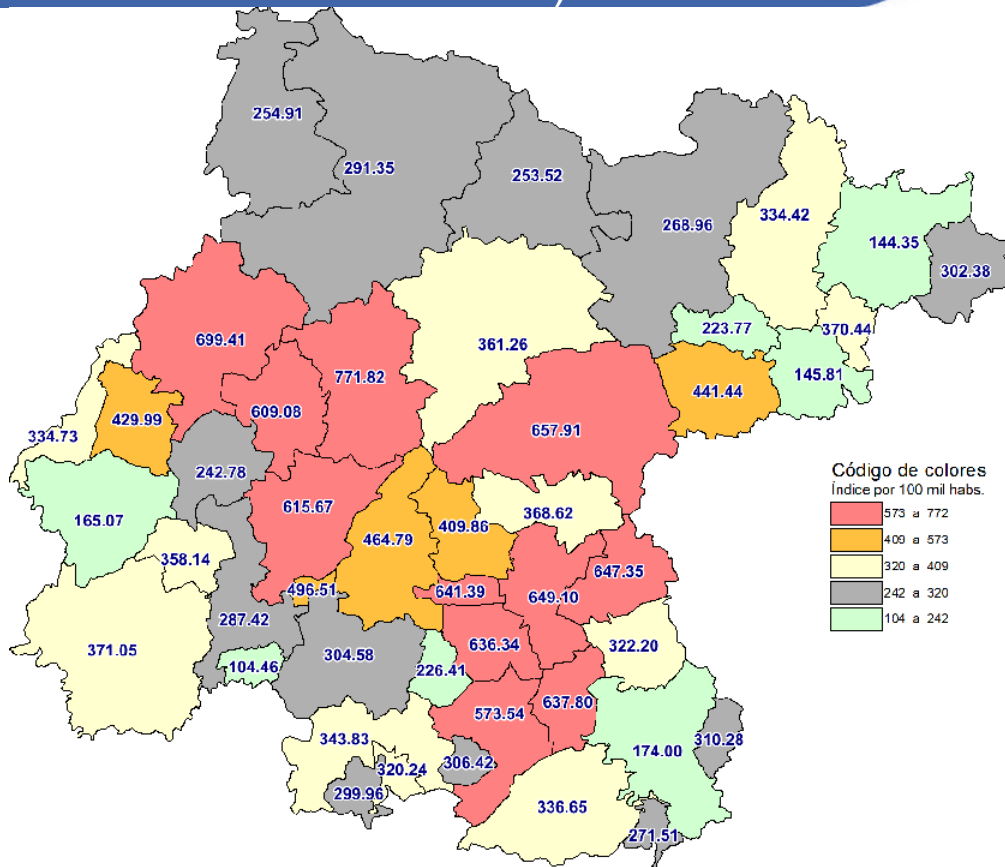
DAI

Posición	Municipio	Índice (por 100 mil hab.)	Posición	Municipio	Índice (por 100 mil hab.)
1	GUANAJUATO	190.97	24	OCAMPO	79.66
2	SAN MIGUEL DE ALLENDE	185.14	25	MOROLEÓN	79.51
3	TARIMORO	175.67	26	CUERAMARO	78.86
4	CELAYA	167.74	27	APASEO EL ALTO	77.82
5	VILLAGRÁN	164.26	28	YURIRIA	77.29
6	APASEO EL GRANDE	163.32	29	SANTA CRUZ DE JUVENTINO ROSA	75.53
7	SALVATIERRA	154.41	30	SAN FELIPE	74.92
8	SILAO	152.27	31	SANTA CATARINA	70.56
9	CORTAZAR	137.96	32	DOCTOR MORA	69.45
10	SALAMANCA	129.35	33	URIANGATO	68.73
11	IRAPUATO	126.61	34	TARANDACUAO	67.88
12	SAN FRANCISCO DEL RINCÓN	122.41	35	ROMITA	67.79
13	SANTIAGO MARAVATIO	119.90	36	VALLE DE SANTIAGO	60.40
14	DOLORES HIDALGO CIN	114.47	37	ABASOLO	59.75
15	SAN JOSÉ ITURBIDE	112.71	38	VICTORIA	54.97
16	LEÓN	112.28	39	JERÉCUARO	54.13
17	COMONFORT	99.50	40	JARAL DEL PROGRESO	50.05
18	PUEBLO NUEVO	93.10	41	TIERRA BLANCA	48.60
19	ACÁMBARO	90.16	42	XICHÚ	48.12
20	SAN DIEGO DE LA UNIÓN	90.04	43	CORONEO	45.41
21	SAN LUIS DE LA PAZ	84.24	44	HUANÍMARO	17.41
22	PÉNJAMO	83.35	45	MANUEL DOBLADO	14.56
23	PURÍSIMA DEL RINCÓN	80.56	46	ATARJEJA	0.00



# ÍNDICE DE DELITOS DEL FUERO COMÚN Y HOMICIDIO DOLOSO

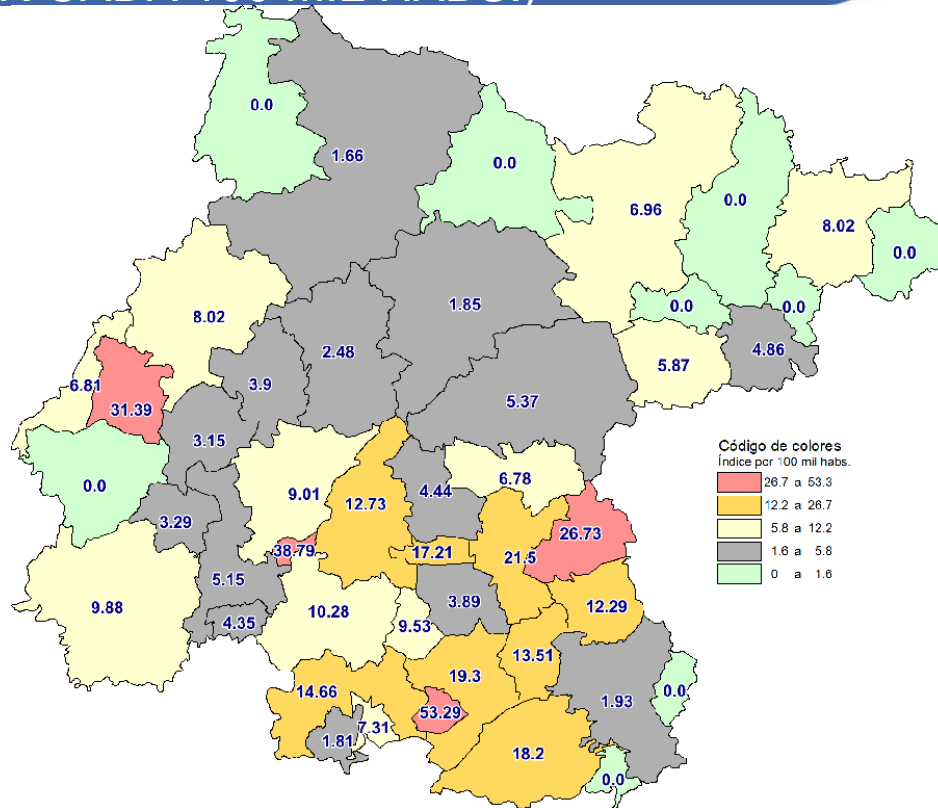
# ÍNDICE DELICTIVO (POR CADA 100 MIL HABS.)



Índice delictivo

Posición	Municipio	Índice (por 100 mil habs.)	Posición	Municipio	Índice (por 100 mil habs.)
1	GUANAJUATO	771.82	24	PURÍSIMA DEL RINCÓN	334.73
2	LEÓN	699.41	25	VICTORIA	334.42
3	SAN MIGUEL DE ALLENDE	657.91	26	APASEO EL ALTO	322.20
4	CELAYA	649.10	27	URIANGATO	320.24
5	APASEO EL GRANDE	647.35	28	CORONEO	310.28
6	VILLAGRÁN	641.39	29	SANTIAGO MARAVATIO	306.42
7	TARIMORO	637.80	30	VALLE DE SANTIAGO	304.58
8	CORTAZAR	636.34	31	ATARJEA	302.38
9	IRAPUATO	615.67	32	MOROLEÓN	299.96
10	SILAO	609.08	33	SAN FELIPE	291.35
11	SALVATIERRA	573.54	34	ABASOLO	287.42
12	PUEBLO NUEVO	496.51	35	TARANDACUAO	271.51
13	SALAMANCA	464.79	36	SAN LUIS DE LA PAZ	268.96
14	SAN JOSÉ ITURBIDE	441.44	37	OCAMPO	254.91
15	SAN FRANCISCO DEL RINCÓN	429.99	38	SAN DIEGO DE LA UNIÓN	253.52
16	SANTA CRUZ DE JUVENTINO ROSA	409.86	39	ROMITA	242.78
17	PÉNJAMO	371.05	40	JARAL DEL PROGRESO	226.41
18	SANTA CATARINA	370.44	41	DOCTOR MORA	223.77
19	COMONFORT	368.62	42	JERÉCUARO	174.00
20	DOLORES HIDALGO CIN	361.26	43	MANUEL DOBLADO	165.07
21	CUERÁMARO	358.14	44	TIERRA BLANCA	145.81
22	YURIRIA	343.83	45	XICHÚ	144.35
23	ACÁMBARO	336.65	46	HUANÍMARO	104.46

# ÍNDICE DE HOMICIDIO DOLOSO (POR CADA 100 MIL HABS.)



Homicidio doloso

Posición	Municipio	Incidencia	Índice (por 100 mil habs.)	Posición	Municipio	Incidencia	Índice (por 100 mil habs.)
1	SANTIAGO MARAVATIO	4	53.29	24	SAN MIGUEL DE ALLENDE	10	5.37
2	PUEBLO NUEVO	5	38.79	25	ABASOLO	5	5.15
3	SAN FRANCISCO DEL RINCÓN	40	31.39	26	TIERRA BLANCA	1	4.86
4	APASEO EL GRANDE	27	26.73	27	SANTA CRUZ DE JUVENTINO	4	4.44
5	CELAYA	116	21.50	28	HUANÍMARO	1	4.35
6	SALVATIERRA	21	19.30	29	SILAO	8	3.90
7	ACÁMBARO	22	18.20	30	CORTAZAR	4	3.89
8	VILLAGRÁN	11	17.21	31	CUERÁMARO	1	3.29
9	YURIRIA	11	14.66	32	ROMITA	2	3.15
10	TARIMORO	5	13.51	33	GUANAJUATO	5	2.48
11	SALAMANCA	38	12.73	34	JERÉCUARO	1	1.93
12	APASEO EL ALTO	9	12.29	35	DOLORES HIDALGO CIN	3	1.85
13	VALLE DE SANTIAGO	16	10.28	36	MOROLEÓN	1	1.81
14	PÉNJAMO	16	9.88	37	SAN FELIPE	2	1.66
15	JARAL DEL PROGRESO	4	9.53	38	MANUEL DOBLADO	0	0.00
16	IRAPUATO	56	9.01	39	CORONEO	0	0.00
17	LEÓN	137	8.02	40	OCAMPO	0	0.00
18	XICHÚ	1	8.02	41	VICTORIA	0	0.00
19	URIANGATO	5	7.31	42	DOCTOR MORA	0	0.00
20	SAN LUIS DE LA PAZ	9	6.96	43	TARANDACUAO	0	0.00
21	PURÍSIMA DEL RINCÓN	6	6.81	44	SAN DIEGO DE LA UNIÓN	0	0.00
22	COMONFORT	6	6.78	45	ATARJEJA	0	0.00
23	SAN JOSÉ ITURBIDE	5	5.87	46	SANTA CATARINA	0	0.00

Fuente: Secretariado Ejecutivo del Sistema Nacional de Seguridad Pública.

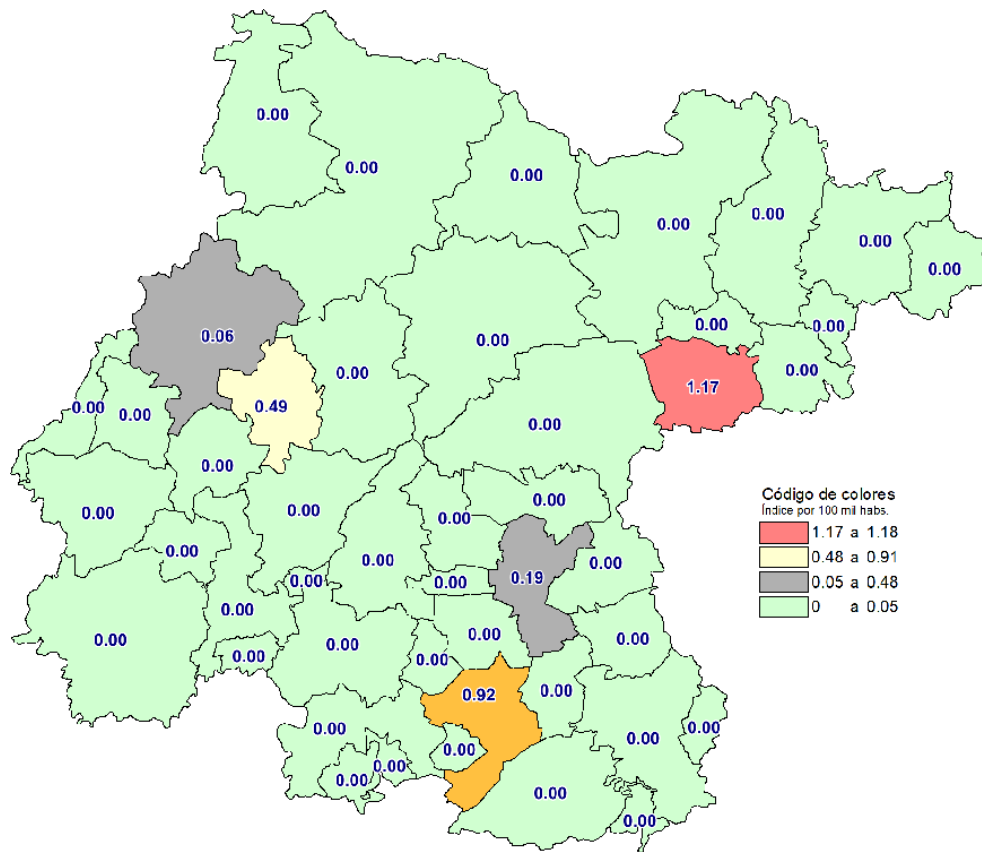




Secretaría  
de Seguridad  
Pública

# **DELITOS DE ALTO IMPACTO POR MUNICIPIO INCIDENCIA E ÍNDICE**

# FEMINICIDIO

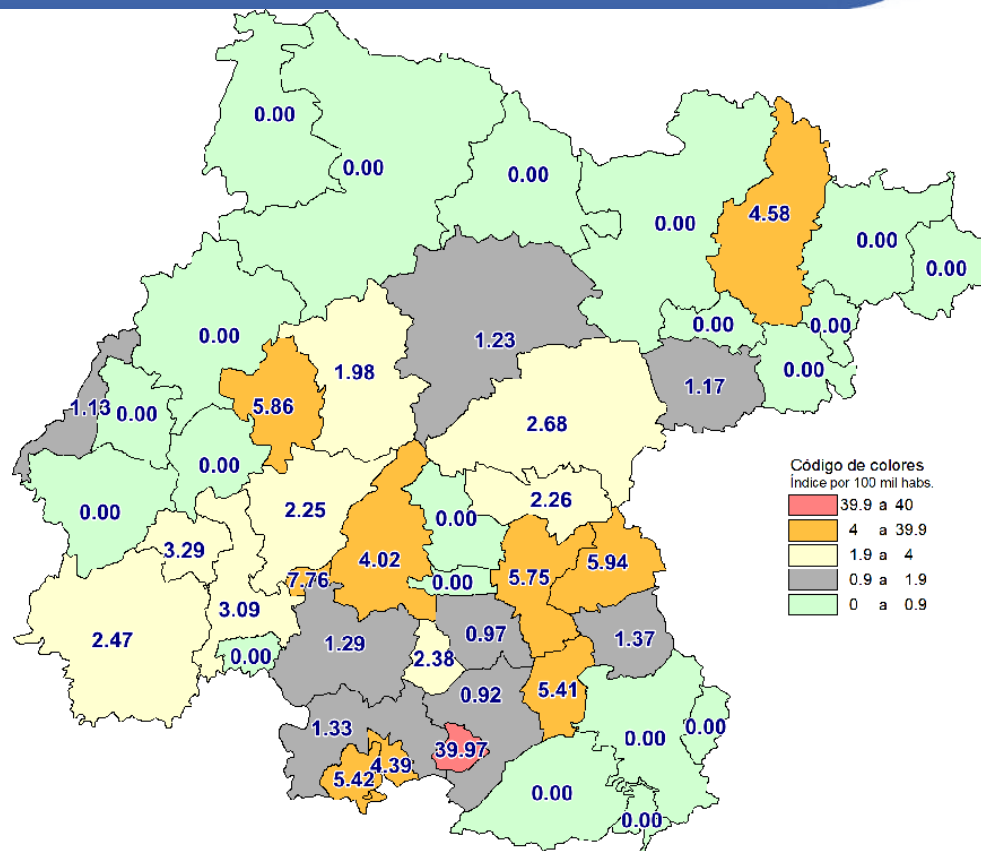


Feminicidio

Posición	Municipio	Incidencia	Índice (por 100 mil hab.)	Posición	Municipio	Incidencia	Índice (por 100 mil hab.)
1	SAN JOSÉ ITURBIDE	1	1.17	24	SALAMANCA	0	0.00
2	SALVATIERRA	1	0.92	25	IRAPUATO	0	0.00
3	SILAO	1	0.49	26	SAN DIEGO DE LA UNIÓN	0	0.00
4	CELAYA	1	0.19	27	JARAL DEL PROGRESO	0	0.00
5	LEÓN	1	0.06	28	SAN FRANCISCO DEL RINCÓN	0	0.00
6	ACÁMBARO	0	0.00	29	JERÉCUARO	0	0.00
7	SAN FELIPE	0	0.00	30	SAN LUIS DE LA PAZ	0	0.00
8	ROMITA	0	0.00	31	APASEO EL ALTO	0	0.00
9	COMONFORT	0	0.00	32	SANTA CATARINA	0	0.00
10	SAN MIGUEL DE ALLENDE	0	0.00	33	TARANDACUJO	0	0.00
11	CORONEO	0	0.00	34	SANTIAGO MARAVATIO	0	0.00
12	YURIRIA	0	0.00	35	TIERRA BLANCA	0	0.00
13	CORTAZAR	0	0.00	36	VALLE DE SANTIAGO	0	0.00
14	APASEO EL GRANDE	0	0.00	37	TARIMORO	0	0.00
15	CUERÁMARO	0	0.00	38	MANUEL DOBLADO	0	0.00
16	ATARJEJA	0	0.00	39	URIANGATO	0	0.00
17	DOCTOR MORA	0	0.00	40	MOROLEÓN	0	0.00
18	SANTA CRUZ DE JUVENTINO	0	0.00	41	VICTORIA	0	0.00
19	DOLORES HIDALGO CIN	0	0.00	42	OCAMPO	0	0.00
20	VILLAGRÁN	0	0.00	43	XICHÚ	0	0.00
21	GUANAJUATO	0	0.00	44	PÉNJAMO	0	0.00
22	PURÍSIMA DEL RINCÓN	0	0.00	45	ABASOLO	0	0.00
23	HUANÍMARO	0	0.00	46	PUEBLO NUEVO	0	0.00

Fuente: Secretariado Ejecutivo del Sistema Nacional de Seguridad Pública.

# EXTORSIÓN

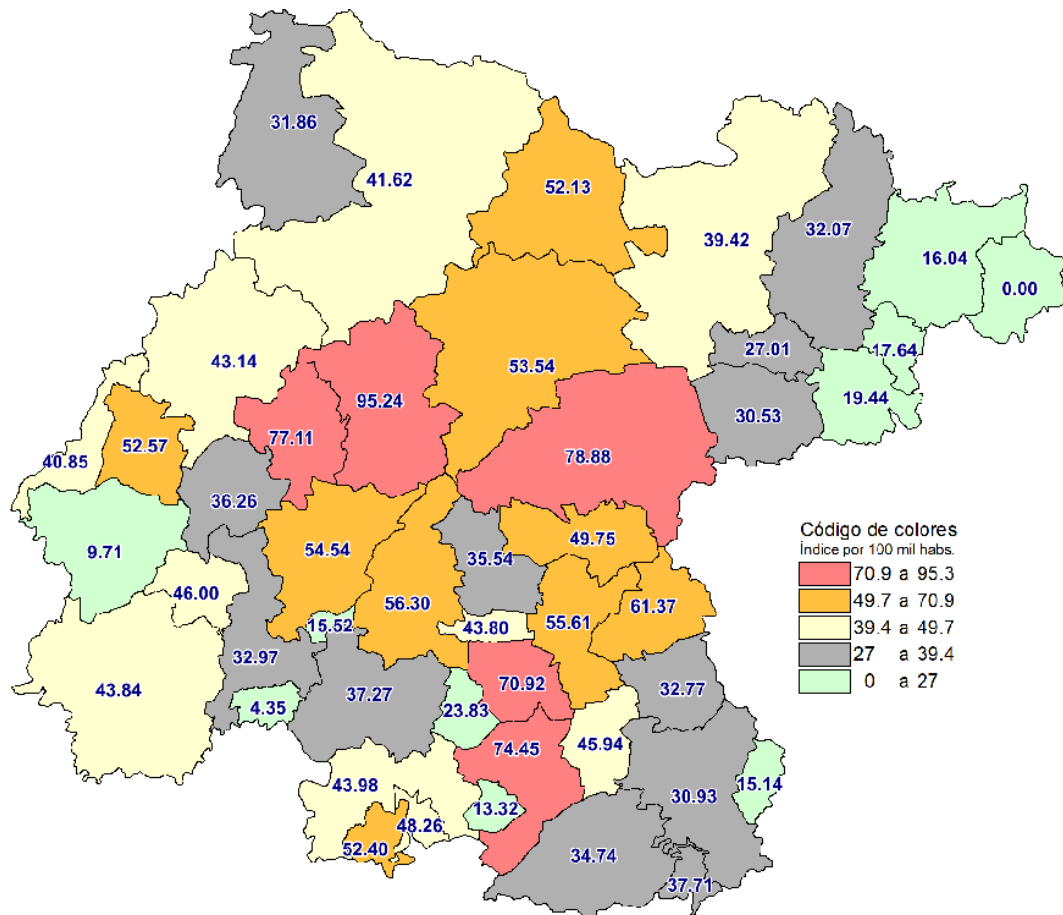


Extorsión

Posición	Municipio	Incidencia	Índice (por 100 mil hab.)	Posición	Municipio	Incidencia	Índice (por 100 mil hab.)
1	SANTIAGO MARAVATIO	3	39.97	24	PURÍSIMA DEL RINCÓN	1	1.13
2	PUEBLO NUEVO	1	7.76	25	CORTAZAR	1	0.97
3	ÁPASEO EL GRANDE	6	5.94	26	SALVATIERRA	1	0.92
4	SILAO	12	5.86	27	ACÁMBARO	0	0.00
5	CELAYA	31	5.75	28	VILLAGRÁN	0	0.00
6	MOROLEÓN	3	5.42	29	TARANDACUAO	0	0.00
7	TARIMORO	2	5.41	30	DOCTOR MORA	0	0.00
8	VICTORIA	1	4.58	31	TIERRA BLANCA	0	0.00
9	URIANGATO	3	4.39	32	SAN DIEGO DE LA UNIÓN	0	0.00
10	SALAMANCA	12	4.02	33	ATARJEA	0	0.00
11	CUERÁMARO	1	3.29	34	SAN FELIPE	0	0.00
12	ABASOLO	3	3.09	35	MANUEL DOBLADO	0	0.00
13	SAN MIGUEL DE ALLENDE	5	2.68	36	SAN FRANCISCO DEL RINCÓN	0	0.00
14	PÉNJAMO	4	2.47	37	CORONEO	0	0.00
15	JARAL DEL PROGRESO	1	2.38	38	JERÉCUARO	0	0.00
16	COMONFORT	2	2.26	39	OCAMPO	0	0.00
17	IRAPUATO	14	2.25	40	SAN LUIS DE LA PAZ	0	0.00
18	GUANAJUATO	4	1.98	41	HUANÍMARO	0	0.00
19	ÁPASEO EL ALTO	1	1.37	42	LEÓN	0	0.00
20	YURIRIA	1	1.33	43	XICHÚ	0	0.00
21	VALLE DE SANTIAGO	2	1.29	44	SANTA CATARINA	0	0.00
22	DOLORES HIDALGO CIN	2	1.23	45	ROMITA	0	0.00
23	SAN JOSÉ ITURBIDE	1	1.17	46	SANTA CRUZ DE JUVENTINO	0	0.00

Fuente: Secretariado Ejecutivo del Sistema Nacional de Seguridad Pública.

# LESIONES DOLOSAS

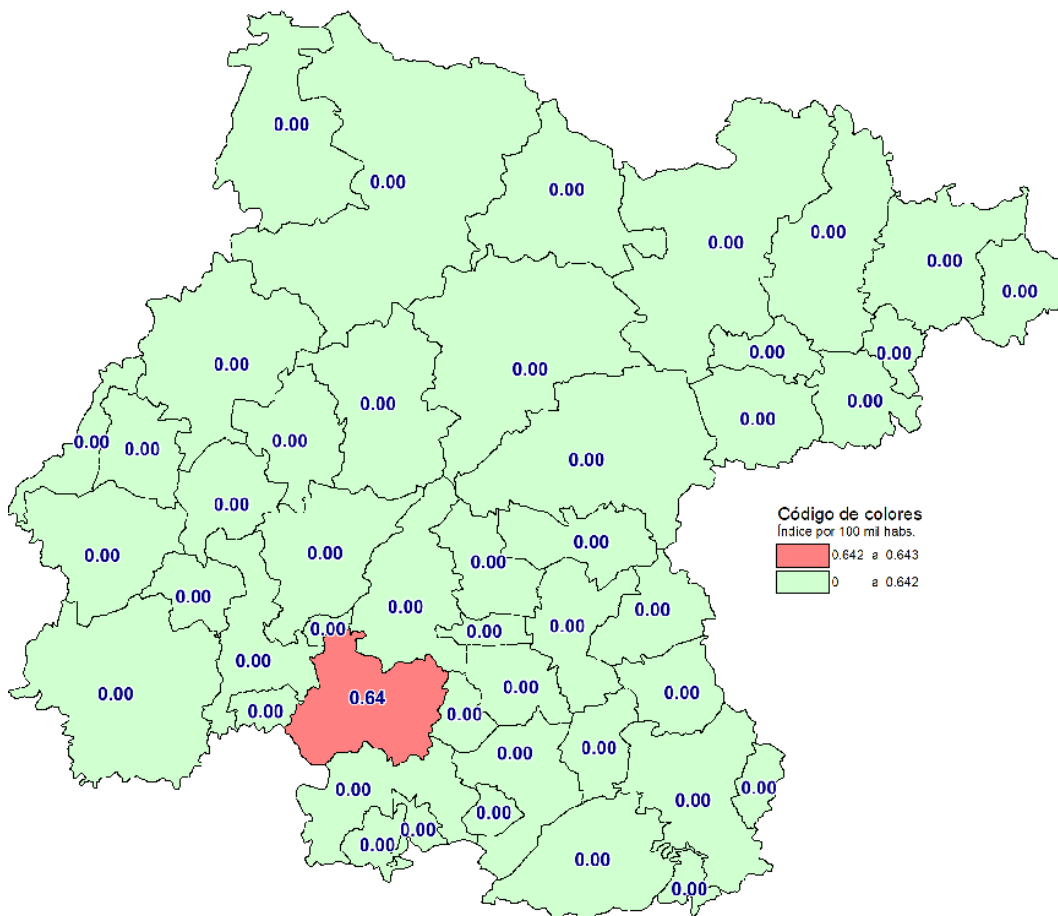


Lesiones dolosas

Posición	Municipio	Incidencia	Índice (por 100 mil habs.)	Posición	Municipio	Incidencia	Índice (por 100 mil habs.)
1	GUANAJUATO	192	95.24	24	SAN LUIS DE LA PAZ	51	39.42
2	SAN MIGUEL DE ALLENDE	147	78.88	25	TARANDACUAO	5	37.71
3	SILAO	158	77.11	26	VALLE DE SANTIAGO	58	37.27
4	SALVATIERRA	81	74.45	27	ROMITA	23	36.26
5	CORTAZAR	73	70.92	28	SANTA CRUZ DE JUVENTINO	32	35.54
6	APASEO EL GRANDE	62	61.37	29	ACÁMBARO	42	34.74
7	SALAMANCA	168	56.30	30	ABASOLO	32	32.97
8	CELAYA	300	55.61	31	APASEO EL ALTO	24	32.77
9	IRAPUATO	339	54.54	32	VICTORIA	7	32.07
10	DOLORES HIDALGO CIN	87	53.54	33	OCAMPO	8	31.86
11	SAN FRANCISCO DEL RINCÓN	67	52.57	34	JERÉCUARO	16	30.93
12	MOROLEÓN	29	52.40	35	SAN JOSÉ ITURBIDE	26	30.53
13	SAN DIEGO DE LA UNIÓN	22	52.13	36	DOCTOR MORA	7	27.01
14	COMONFORT	44	49.75	37	JARAL DEL PROGRESO	10	23.83
15	URIANGATO	33	48.26	38	TIERRA BLANCA	4	19.44
16	CUERÁMARO	14	46.00	39	SANTA CATARINA	1	17.64
17	TARIMORO	17	45.94	40	XICHÚ	2	16.04
18	YURIRIA	33	43.98	41	PUEBLO NUEVO	2	15.52
19	PÉNJAMO	71	43.84	42	CORONEO	2	15.14
20	VILLAGRÁN	28	43.80	43	SANTIAGO MARAVATIO	1	13.32
21	LEÓN	737	43.14	44	MANUEL DOBLADO	4	9.71
22	SAN FELIPE	50	41.62	45	HUANÍMARO	1	4.35
23	PURÍSIMA DEL RINCÓN	36	40.85	46	ATARJEJA	0	0.00

Fuente: Secretariado Ejecutivo del Sistema Nacional de Seguridad Pública.

# ROBO A BANCO

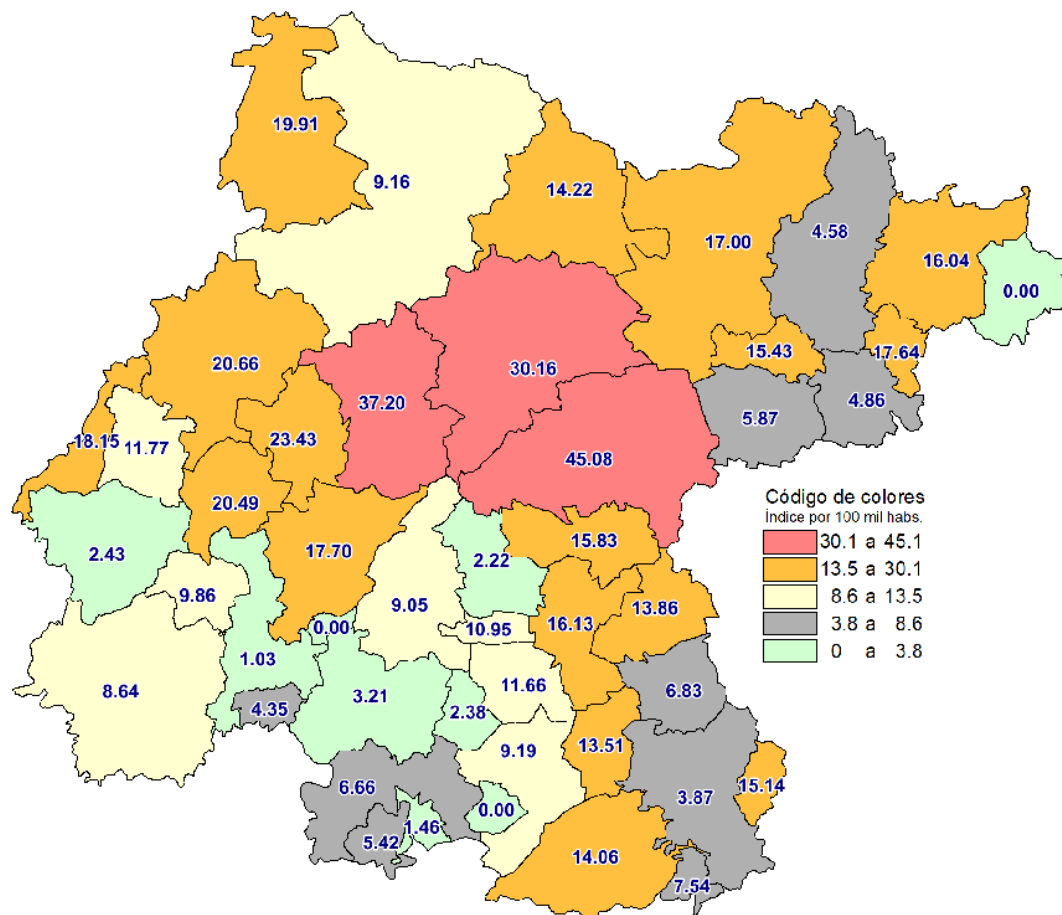


Robo a bancos

Posición	Municipio	Incidencia	Índice (por 100 mil hab.)	Posición	Municipio	Incidencia	Índice (por 100 mil hab.)
1	VALLE DE SANTIAGO	1	0.64	24	DOLORES HIDALGO CIN	0	0.00
2	SANTA CATARINA	0	0.00	25	SALVATIERRA	0	0.00
3	SALAMANCA	0	0.00	26	GUANAJUATO	0	0.00
4	VILLAGRÁN	0	0.00	27	SAN FELIPE	0	0.00
5	APASEO EL ALTO	0	0.00	28	HUANÍMARO	0	0.00
6	SAN FRANCISCO DEL RINCÓN	0	0.00	29	SAN JOSÉ ITURBIDE	0	0.00
7	APASEO EL GRANDE	0	0.00	30	IRAPUATO	0	0.00
8	TARANDACUAO	0	0.00	31	SAN MIGUEL DE ALLENDE	0	0.00
9	ATARJEA	0	0.00	32	JARAL DEL PROGRESO	0	0.00
10	PURÍSIMA DEL RINCÓN	0	0.00	33	SANTA CRUZ DE JUVENTINO	0	0.00
11	CELAYA	0	0.00	34	JERÉCUARO	0	0.00
12	SAN DIEGO DE LA UNIÓN	0	0.00	35	SILAO	0	0.00
13	COMONFORT	0	0.00	36	LEÓN	0	0.00
14	SAN LUIS DE LA PAZ	0	0.00	37	TARIMORO	0	0.00
15	CORONEO	0	0.00	38	MANUEL DOBLADO	0	0.00
16	SANTIAGO MARAVATIO	0	0.00	39	URIANGATO	0	0.00
17	CORTAZAR	0	0.00	40	MOROLEÓN	0	0.00
18	ACÁMBARO	0	0.00	41	VICTORIA	0	0.00
19	TIERRA BLANCA	0	0.00	42	OCAMPO	0	0.00
20	CUERÁMARO	0	0.00	43	XICHÚ	0	0.00
21	YURIRIA	0	0.00	44	PÉNJAMO	0	0.00
22	DOCTOR MORA	0	0.00	45	ABASOLO	0	0.00
23	ROMITA	0	0.00	46	PUEBLO NUEVO	0	0.00

Fuente: Secretariado Ejecutivo del Sistema Nacional de Seguridad Pública.

# ROBO A CASA HABITACIÓN

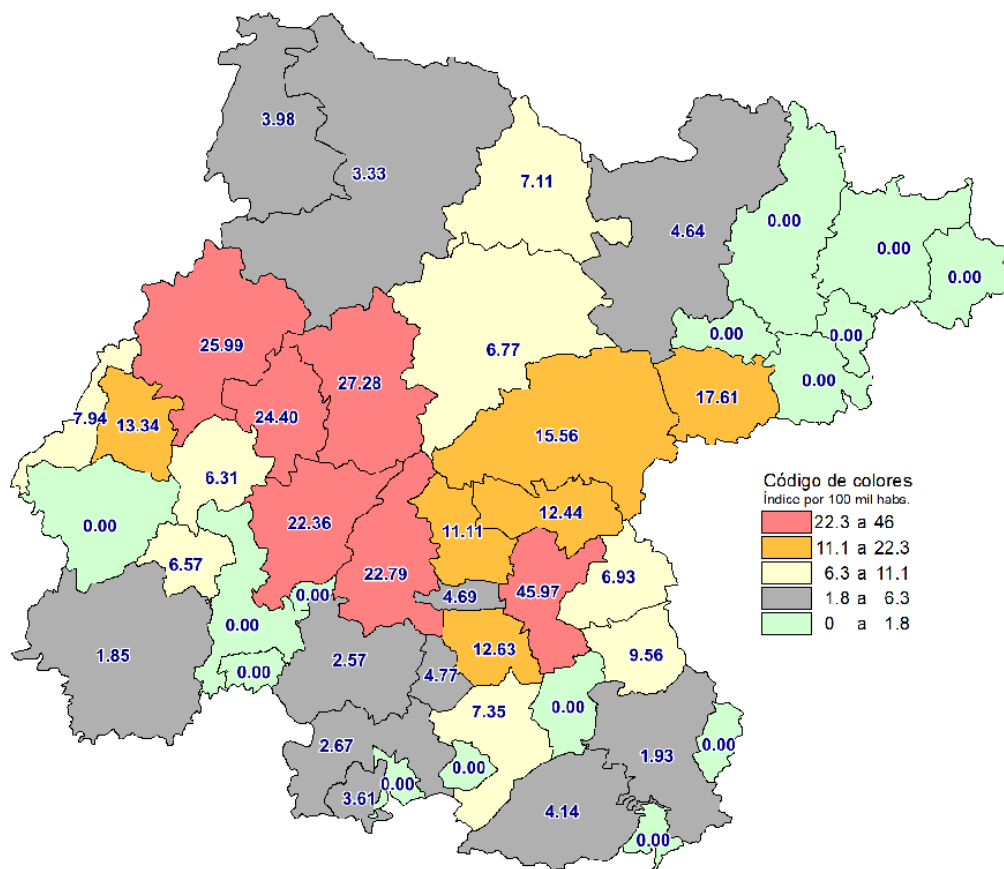


Robo a casa habitación

Posición	Municipio	Incidencia	Índice (por 100 mil hab.)	Posición	Municipio	Incidencia	Índice (por 100 mil hab.)
1	SAN MIGUEL DE ALLENDE	84	45.08	24	CUERÁMARO	3	9.86
2	GUANAJUATO	75	37.20	25	SALVATIERRA	10	9.19
3	DOLORÉS HIDALGO CÍN	49	30.16	26	SAN FELIPE	11	9.16
4	SILAO	48	23.43	27	SALAMANCA	27	9.05
5	LEÓN	353	20.66	28	PÉNJAMO	14	8.64
6	ROMITA	13	20.49	29	TARANDACUAJO	1	7.54
7	OCAMPO	5	19.91	30	APASEO EL ALTO	5	6.83
8	PURÍSIMA DEL RINCÓN	16	18.15	31	YURIRÍA	5	6.66
9	IRAPUATO	110	17.70	32	SAN JOSÉ ITURBIDE	5	5.87
10	SANTA CATARINA	1	17.64	33	MOROLEÓN	3	5.42
11	SAN LUIS DE LA PAZ	22	17.00	34	TIERRA BLANCA	1	4.86
12	CELAYA	87	16.13	35	VICTORIA	1	4.58
13	XICHÚ	2	16.04	36	HUANÍMARO	1	4.35
14	COMONFORT	14	15.83	37	JERÉCUARO	2	3.87
15	DOCTOR MORA	4	15.43	38	VALLE DE SANTIAGO	5	3.21
16	CORONEO	2	15.14	39	MANUEL DOBLADO	1	2.43
17	SAN DIEGO DE LA UNIÓN	6	14.22	40	JARAL DEL PROGRESO	1	2.38
18	ACÁMBARO	17	14.06	41	SANTA CRUZ DE JUVENTINO	2	2.22
19	APASEO EL GRANDE	14	13.86	42	URIANGATO	1	1.46
20	TARIMORO	5	13.51	43	ABASOLO	1	1.03
21	SAN FRANCISCO DEL RINCÓN	15	11.77	44	ATARJEA	0	0.00
22	CORTAZAR	12	11.66	45	SANTIAGO MARAVATÍO	0	0.00
23	VILLAGRÁN	7	10.95	46	PUEBLO NUEVO	0	0.00

Fuente: Secretariado Ejecutivo del Sistema Nacional de Seguridad Pública.

# ROBO A NEGOCIO

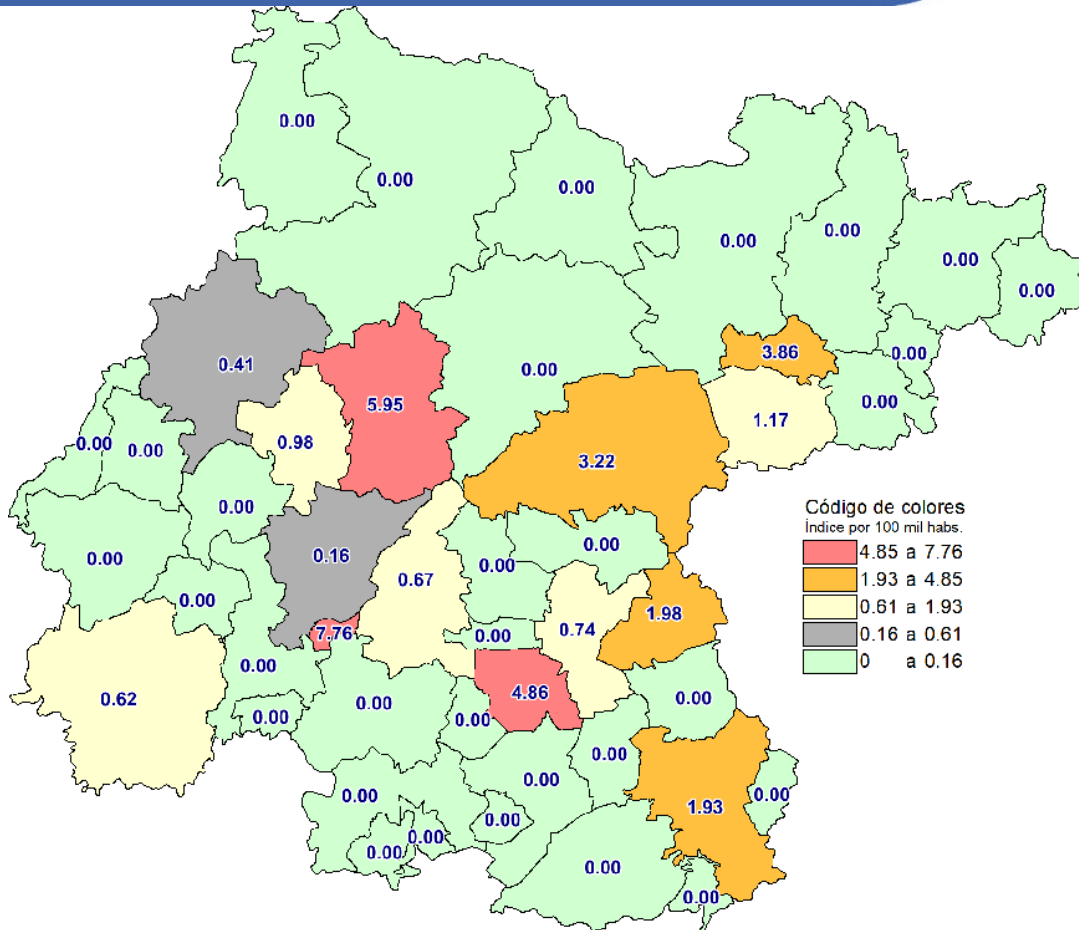


Robo a negocio

Posición	Municipio	Incidencia	Índice (por 100 mil hab.)	Posición	Municipio	Incidencia	Índice (por 100 mil hab.)
1	CELAYA	248	45.97	24	ACÁMBARO	5	4.14
2	GUANAJUATO	55	27.28	25	OCAMPO	1	3.98
3	LEÓN	444	25.99	26	MOROLEÓN	2	3.61
4	SILAO	50	24.40	27	SAN FELIPE	4	3.33
5	SALAMANCA	68	22.79	28	YURIRIA	2	2.67
6	IRAPUATO	139	22.36	29	VALLE DE SANTIAGO	4	2.57
7	SAN JOSÉ ITURBIDE	15	17.61	30	JERÉCUARO	1	1.93
8	SAN MIGUEL DE ALLENDE	29	15.56	31	PÉNJAMO	3	1.85
9	SAN FRANCISCO DEL RINCÓN	17	13.34	32	TARIMORO	0	0.00
10	CORTAZAR	13	12.63	33	VICTORIA	0	0.00
11	COMONFORT	11	12.44	34	URIANGATO	0	0.00
12	SANTA CRUZ DE JUVENTINO	10	11.11	35	ATARJEJA	0	0.00
13	APASEO EL ALTO	7	9.56	36	DOCTOR MORA	0	0.00
14	PURÍSIMA DEL RINCÓN	7	7.94	37	SANTA CATARINA	0	0.00
15	SALVATIERRA	8	7.35	38	TIERRA BLANCA	0	0.00
16	SAN DIEGO DE LA UNIÓN	3	7.11	39	XICHÚ	0	0.00
17	APASEO EL GRANDE	7	6.93	40	HUANÍMARO	0	0.00
18	DOLORES HIDALGO CIN	11	6.77	41	SANTIAGO MARAVATIO	0	0.00
19	CJERÁMARO	2	6.57	42	MANUEL DOBLADO	0	0.00
20	ROMITA	4	6.31	43	CORONEO	0	0.00
21	JARAL DEL PROGRESO	2	4.77	44	TARANDACUJO	0	0.00
22	VILLAGRÁN	3	4.69	45	ABASOLO	0	0.00
23	SAN LUIS DE LA PAZ	6	4.64	46	PUEBLO NUEVO	0	0.00

Fuente: Secretariado Ejecutivo del Sistema Nacional de Seguridad Pública.

# ROBO A TRANSEÚNTE



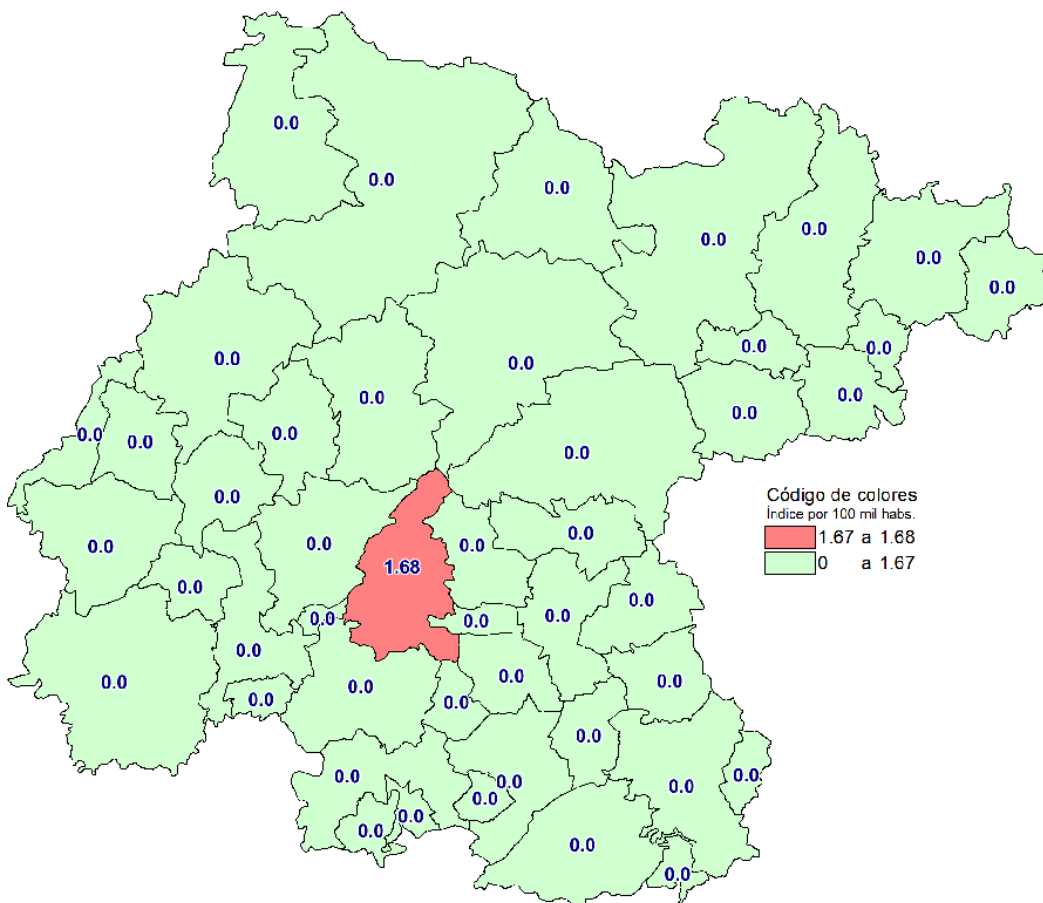
Robo a transeúnte

Posición	Municipio	Incidencia	Índice (por 100 mil hab.)	Posición	Municipio	Incidencia	Índice (por 100 mil hab.)
1	PUEBLO NUEVO	1	7.76	24	TIERRA BLANCA	0	0.00
2	GUANAJUATO	12	5.95	25	VALLE DE SANTIAGO	0	0.00
3	CORTAZAR	5	4.86	26	MANUEL DOBLADO	0	0.00
4	DOCTOR MORA	1	3.86	27	SAN FELIPE	0	0.00
5	SAN MIGUEL DE ALLENDE	6	3.22	28	MOROLEÓN	0	0.00
6	APASEO EL GRANDE	2	1.98	29	CUERÁMARO	0	0.00
7	JERÉCUARO	1	1.93	30	OCAMPO	0	0.00
8	SAN JOSÉ ITURBIDE	1	1.17	31	APASEO EL ALTO	0	0.00
9	SILAO	2	0.98	32	VILLAGRÁN	0	0.00
10	CELAYA	4	0.74	33	SANTA CRUZ DE JUVENTINO	0	0.00
11	SALAMANCA	2	0.67	34	XICHÚ	0	0.00
12	PÉNJAMO	1	0.62	35	DOLORES HIDALGO CIN	0	0.00
13	LEÓN	7	0.41	36	ACÁMBARO	0	0.00
14	IRAPUATO	1	0.16	37	TARIMORO	0	0.00
15	SANTA CATARINA	0	0.00	38	ROMITA	0	0.00
16	SAN FRANCISCO DEL RINCÓN	0	0.00	39	URIANGATO	0	0.00
17	HUANÍMARO	0	0.00	40	ATARJEA	0	0.00
18	COMONFORT	0	0.00	41	VICTORIA	0	0.00
19	JARAL DEL PROGRESO	0	0.00	42	SALVATIERRA	0	0.00
20	SAN LUIS DE LA PAZ	0	0.00	43	SAN DIEGO DE LA UNIÓN	0	0.00
21	CORONEO	0	0.00	44	YURIRIA	0	0.00
22	SANTIAGO MARAVATIO	0	0.00	45	ABASOLO	0	0.00
23	TARANDAQUAO	0	0.00	46	PURÍSIMA DEL RINCÓN	0	0.00

Fuente: Secretariado Ejecutivo del Sistema Nacional de Seguridad Pública.



# ROBO A TRANSPORTISTA

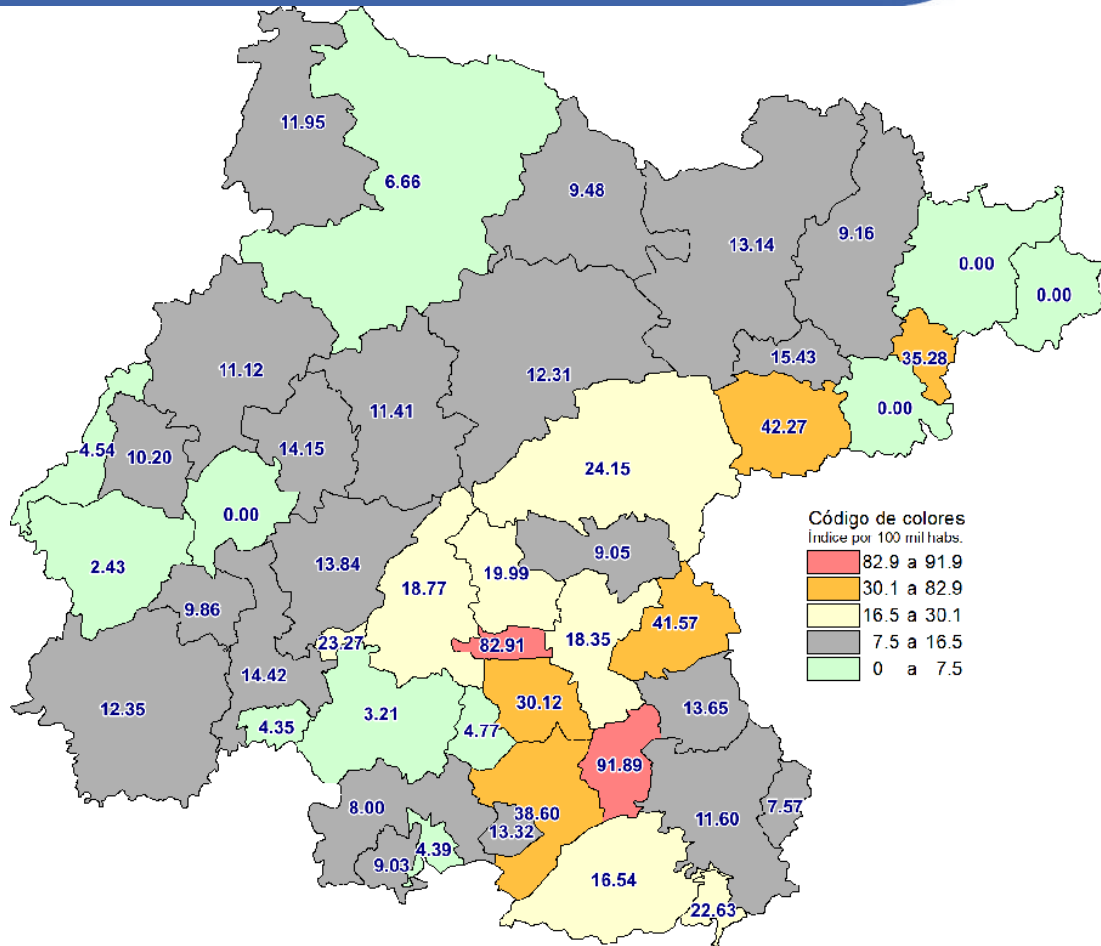


Robo a transportista

Posición	Municipio	Incidencia	Índice (por 100 mil hab.)	Posición	Municipio	Incidencia	Índice (por 100 mil hab.)
1	SALAMANCA	5	1.68	24	DOLORES HIDALGO CIN	0	0.00
2	SANTIAGO MARAVATIO	0	0.00	25	SALVATIERRA	0	0.00
3	SAN DIEGO DE LA UNIÓN	0	0.00	26	GUANAJUATO	0	0.00
4	VILLAGRÁN	0	0.00	27	SAN FELIPE	0	0.00
5	APASEO EL ALTO	0	0.00	28	HUANÍMARO	0	0.00
6	SAN LUIS DE LA PAZ	0	0.00	29	SAN JOSÉ ITURBIDE	0	0.00
7	APASEO EL GRANDE	0	0.00	30	IRAPUATO	0	0.00
8	TIERRA BLANCA	0	0.00	31	SAN MIGUEL DE ALLENDE	0	0.00
9	ATARJEA	0	0.00	32	JARAL DEL PROGRESO	0	0.00
10	ACÁMBARO	0	0.00	33	SANTA CRUZ DE JUVENTINO	0	0.00
11	PURÍSIMA DEL RINCÓN	0	0.00	34	JERÉCUARO	0	0.00
12	CELAYA	0	0.00	35	SILAO	0	0.00
13	SAN FRANCISCO DEL RINCÓN	0	0.00	36	LEÓN	0	0.00
14	COMONFORT	0	0.00	37	TARIMORO	0	0.00
15	SANTA CATARINA	0	0.00	38	MANUEL DOBLADO	0	0.00
16	CORONEO	0	0.00	39	URIANGATO	0	0.00
17	TARANDACUAO	0	0.00	40	MOROLEÓN	0	0.00
18	CORTAZAR	0	0.00	41	VICTORIA	0	0.00
19	VALLE DE SANTIAGO	0	0.00	42	OCAMPO	0	0.00
20	CUERÁMARO	0	0.00	43	XICHÚ	0	0.00
21	YURIRIA	0	0.00	44	PÉNJAMO	0	0.00
22	DOCTOR MORA	0	0.00	45	ABASOLO	0	0.00
23	ROMITA	0	0.00	46	PUEBLO NUEVO	0	0.00

Fuente: Secretariado Ejecutivo del Sistema Nacional de Seguridad Pública.

# ROBO DE VEHÍCULO

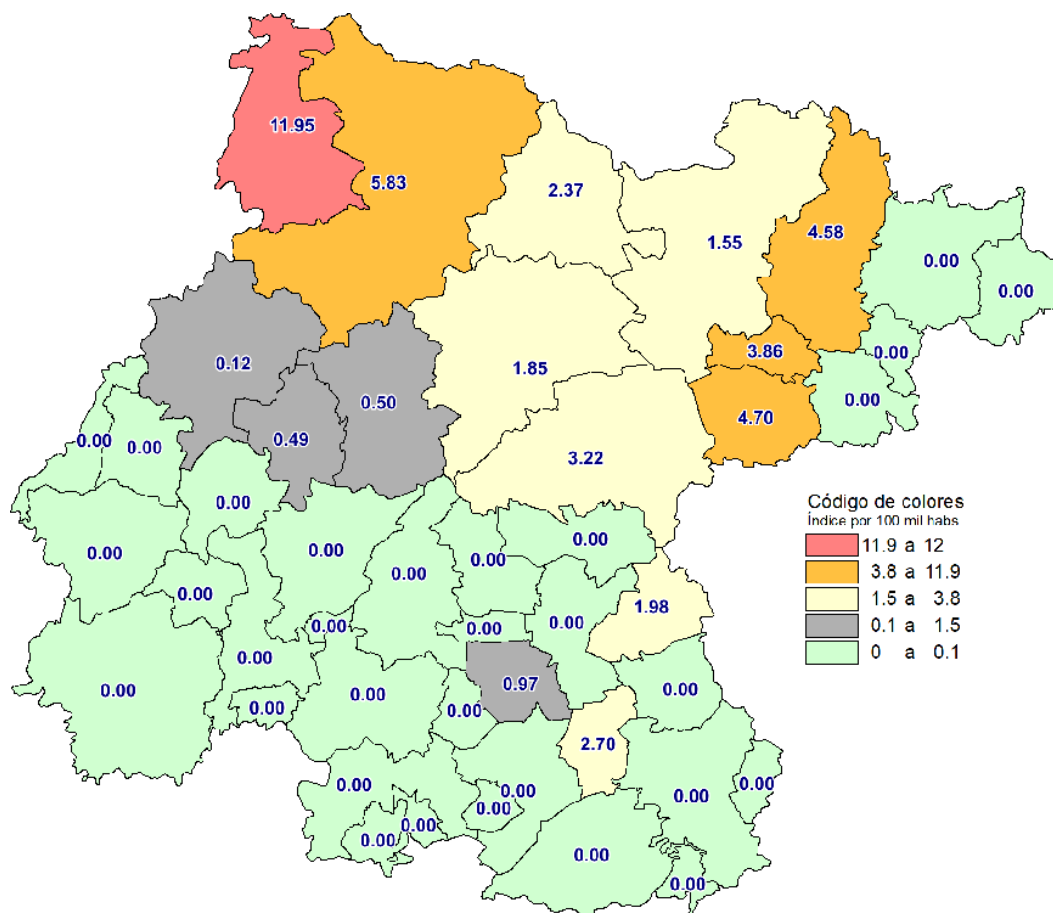


Robo de vehículo

Posición	Municipio	Incidencia	Índice (por 100 mil habs.)	Posición	Municipio	Incidencia	Índice (por 100 mil habs.)
1	TARIMORO	34	91.89	24	OCAMPO	3	11.95
2	VILLAGRÁN	53	82.91	25	JERÉCUARO	6	11.60
3	SAN JOSÉ ITURBIDE	36	42.27	26	GUANAJUATO	23	11.41
4	APASEO EL GRANDE	42	41.57	27	LEÓN	190	11.12
5	SALVATIERRA	42	38.60	28	SAN FRANCISCO DEL RINCÓN	13	10.20
6	SANTA CATARINA	2	35.28	29	CUERÁMARO	3	9.86
7	CORTAZAR	31	30.12	30	SAN DIEGO DE LA UNIÓN	4	9.48
8	SAN MIGUEL DE ALLENDE	45	24.15	31	VICTORIA	2	9.16
9	PUEBLO NUEVO	3	23.27	32	COMONFORT	8	9.05
10	TARANDACUJO	3	22.63	33	MOROLEÓN	5	9.03
11	SANTA CRUZ DE JUVENTINO	18	19.99	34	YURIRIA	6	8.00
12	SALAMANCA	56	18.77	35	CORONEO	1	7.57
13	CELAYA	99	18.35	36	SAN FELIPE	8	6.66
14	ACÁMBARO	20	16.54	37	JARAL DEL PROGRESO	2	4.77
15	DOCTOR MORA	4	15.43	38	PURÍSIMA DEL RINCÓN	4	4.54
16	ABASOLO	14	14.42	39	URIANGATO	3	4.39
17	SILAO	29	14.15	40	HUANÍMARO	1	4.35
18	IRAPUATO	86	13.84	41	VALLE DE SANTIAGO	5	3.21
19	APASEO EL ALTO	10	13.65	42	MANUEL DOBLADO	1	2.43
20	SANTIAGO MARAVATIO	1	13.32	43	XICHÚ	0	0.00
21	SAN LUIS DE LA PAZ	17	13.14	44	ATARJEJA	0	0.00
22	PÉNJAMO	20	12.35	45	TIERRA BLANCA	0	0.00
23	DOLORES HIDALGO CIN	20	12.31	46	ROMITA	0	0.00

Fuente: Secretariado Ejecutivo del Sistema Nacional de Seguridad Pública.

# ROBO DE GANADO

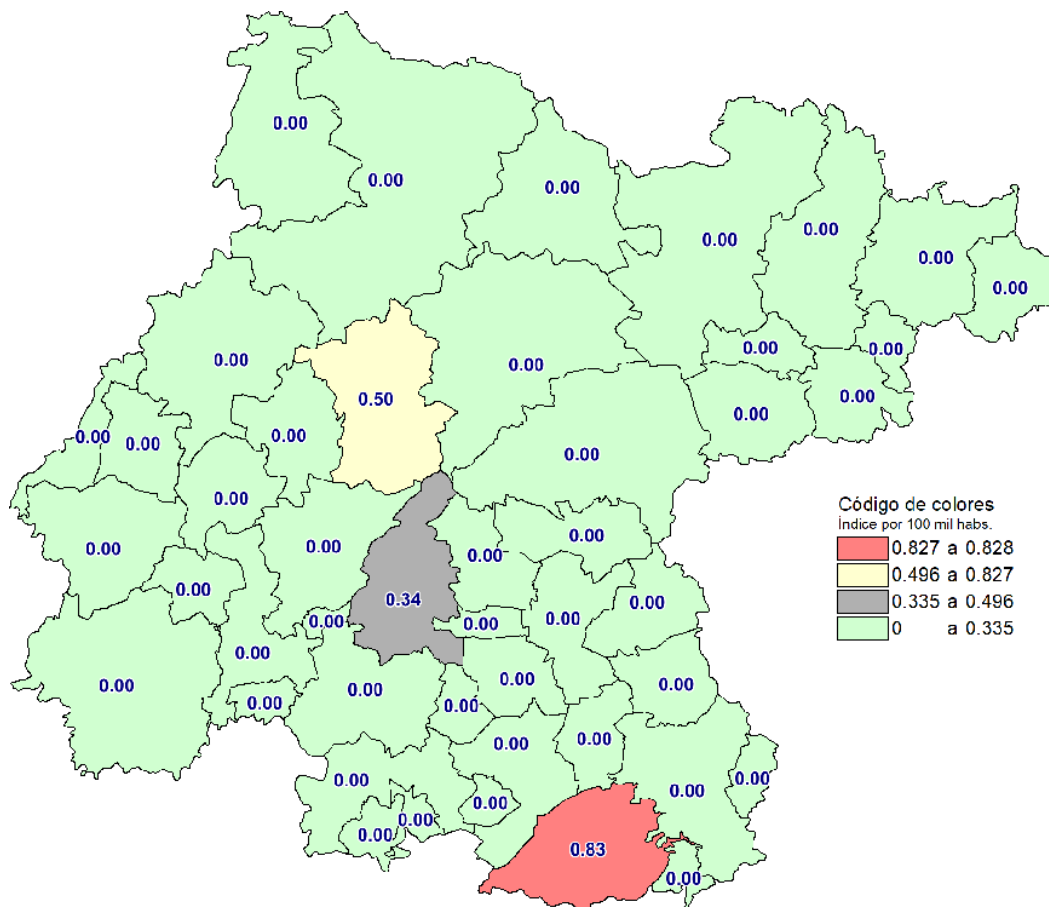


Robo de ganado

Posición	Municipio	Incidencia	Índice (por 100 mil hab.)	Posición	Municipio	Incidencia	Índice (por 100 mil hab.)
1	OCAMPO	3	11.95	24	JARAL DEL PROGRESO	0	0.00
2	SAN FELIPE	7	5.83	25	APASEO EL ALTO	0	0.00
3	SAN JOSÉ ITURBIDE	4	4.70	26	CELAYA	0	0.00
4	VICTORIA	1	4.58	27	CUERÁMARO	0	0.00
5	DOCTOR MORA	1	3.86	28	SAN FRANCISCO DEL RINCÓN	0	0.00
6	SAN MIGUEL DE ALLENDE	6	3.22	29	COMONFORT	0	0.00
7	TARIMORO	1	2.70	30	SANTA CRUZ DE JUVENTINO	0	0.00
8	SAN DIEGO DE LA UNIÓN	1	2.37	31	MANUEL DOBLADO	0	0.00
9	APASEO EL GRANDE	2	1.98	32	SANTA CATARINA	0	0.00
10	DOLORES HIDALGO CIN	3	1.85	33	MOROLEÓN	0	0.00
11	SAN LUIS DE LA PAZ	2	1.55	34	SANTIAGO MARAVATIO	0	0.00
12	CORTAZAR	1	0.97	35	TARANDACUAO	0	0.00
13	GUANAJUATO	1	0.50	36	CORONEO	0	0.00
14	SILAO	1	0.49	37	TIERRA BLANCA	0	0.00
15	LEÓN	2	0.12	38	VALLE DE SANTIAGO	0	0.00
16	ATARJEJA	0	0.00	39	URIANGATO	0	0.00
17	HUANÍMARO	0	0.00	40	ACÁMBARO	0	0.00
18	ROMITA	0	0.00	41	YURIRIA	0	0.00
19	JERÉCUARO	0	0.00	42	VILLAGRÁN	0	0.00
20	IRAPUATO	0	0.00	43	XICHÚ	0	0.00
21	SALAMANCA	0	0.00	44	PÉNJAMO	0	0.00
22	PURÍSIMA DEL RINCÓN	0	0.00	45	ABASOLO	0	0.00
23	SALVATIERRA	0	0.00	46	PUEBLO NUEVO	0	0.00

Fuente: Secretariado Ejecutivo del Sistema Nacional de Seguridad Pública.

# SECUESTRO

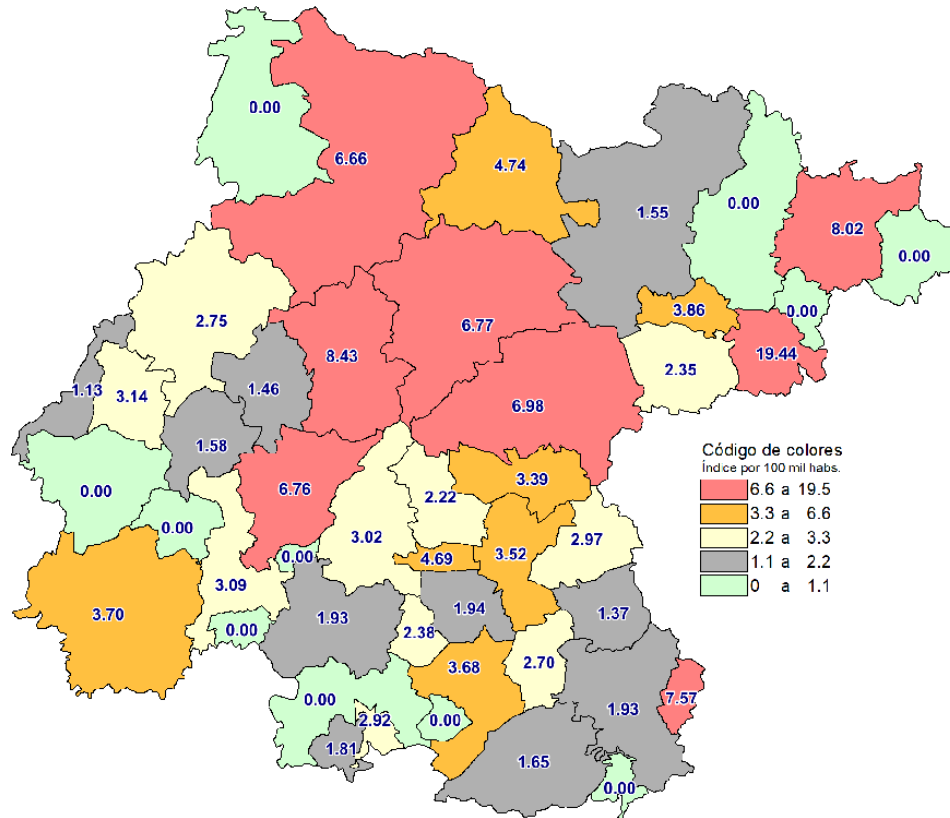


Secuestro

Posición	Municipio	Incidencia	Índice (por 100 mil hab.)	Posición	Municipio	Incidencia	Índice (por 100 mil hab.)
1	ACÁMBARO	1	0.83	24	SALVATIERRA	0	0.00
2	GUANAJUATO	1	0.50	25	APASEO EL ALTO	0	0.00
3	SALAMANCA	1	0.34	26	SAN DIEGO DE LA UNIÓN	0	0.00
4	SANTIAGO MARAVATIO	0	0.00	27	SAN FELIPE	0	0.00
5	VILLAGRÁN	0	0.00	28	HUANÍMARO	0	0.00
6	APASEO EL GRANDE	0	0.00	29	SAN JOSÉ ITURBIDE	0	0.00
7	SAN LUIS DE LA PAZ	0	0.00	30	IRAPUATO	0	0.00
8	ATARJEJA	0	0.00	31	SAN MIGUEL DE ALLENDE	0	0.00
9	TIERRA BLANCA	0	0.00	32	JARAL DEL PROGRESO	0	0.00
10	CELAYA	0	0.00	33	SANTA CRUZ DE JUVENTINO	0	0.00
11	PURÍSIMA DEL RINCÓN	0	0.00	34	JERÉCUARO	0	0.00
12	COMONFORT	0	0.00	35	SILAO	0	0.00
13	SAN FRANCISCO DEL RINCÓN	0	0.00	36	LEÓN	0	0.00
14	CORONEO	0	0.00	37	TARIMORO	0	0.00
15	SANTA CATARINA	0	0.00	38	MANUEL DOBLADO	0	0.00
16	CORTAZAR	0	0.00	39	URIANGATO	0	0.00
17	TARANDACUAO	0	0.00	40	MOROLEÓN	0	0.00
18	CUERÁMARO	0	0.00	41	VICTORIA	0	0.00
19	VALLE DE SANTIAGO	0	0.00	42	OCAMPO	0	0.00
20	DOCTOR MORA	0	0.00	43	XICHÚ	0	0.00
21	YURIRIA	0	0.00	44	PÉNJAMO	0	0.00
22	DOLORES HIDALGO CIN	0	0.00	45	ABASOLO	0	0.00
23	ROMITA	0	0.00	46	PUEBLO NUEVO	0	0.00

Fuente: Secretariado Ejecutivo del Sistema Nacional de Seguridad Pública.

# VIOLACIÓN



Violación

Posición	Municipio	Incidencia	Índice (por 100 mil hab.)	Posición	Municipio	Incidencia	Índice (por 100 mil hab.)
1	TIERRA BLANCA	4	19.44	24	SAN JOSÉ ITURBIDE	2	2.35
2	GUANAJUATO	17	8.43	25	SANTA CRUZ DE JUVENTINO	2	2.22
3	XICHÚ	1	8.02	26	CORTAZAR	2	1.94
4	CORONEO	1	7.57	27	JERÉCUARO	1	1.93
5	SAN MIGUEL DE ALLENDE	13	6.98	28	VALLE DE SANTIAGO	3	1.93
6	DOLORES HIDALGO CIN	11	6.77	29	MOROLEÓN	1	1.81
7	IRAPUATO	42	6.76	30	ACÁMBARO	2	1.65
8	SAN FELIPE	8	6.66	31	ROMITA	1	1.58
9	SAN DIEGO DE LA UNIÓN	2	4.74	32	SAN LUIS DE LA PAZ	2	1.55
10	VILLAGRÁN	3	4.69	33	SILAO	3	1.46
11	DOCTOR MORA	1	3.86	34	APASEO EL ALTO	1	1.37
12	PÉNJAMO	6	3.70	35	PURÍSIMA DEL RINCÓN	1	1.13
13	SALVATIERRA	4	3.68	36	SANTIAGO MARAVATIO	0	0.00
14	CELAYA	19	3.52	37	YURIRIA	0	0.00
15	COMONFORT	3	3.39	38	CUERÁMARO	0	0.00
16	SAN FRANCISCO DEL RINCÓN	4	3.14	39	VICTORIA	0	0.00
17	ABASOLO	3	3.09	40	MANUEL DOBLADO	0	0.00
18	SALAMANCA	9	3.02	41	SANTA CATARINA	0	0.00
19	APASEO EL GRANDE	3	2.97	42	OCAMPO	0	0.00
20	URIANGATO	2	2.92	43	HUANÍMARO	0	0.00
21	LEÓN	47	2.75	44	ATARJEJA	0	0.00
22	TARIMORO	1	2.70	45	TARANDACUJO	0	0.00
23	JARAL DEL PROGRESO	1	2.38	46	PUEBLO NUEVO	0	0.00

Fuente: Secretariado Ejecutivo del Sistema Nacional de Seguridad Pública.