

REPORTE DE INCIDENCIAS

ÍNDICES MUNICIPALES

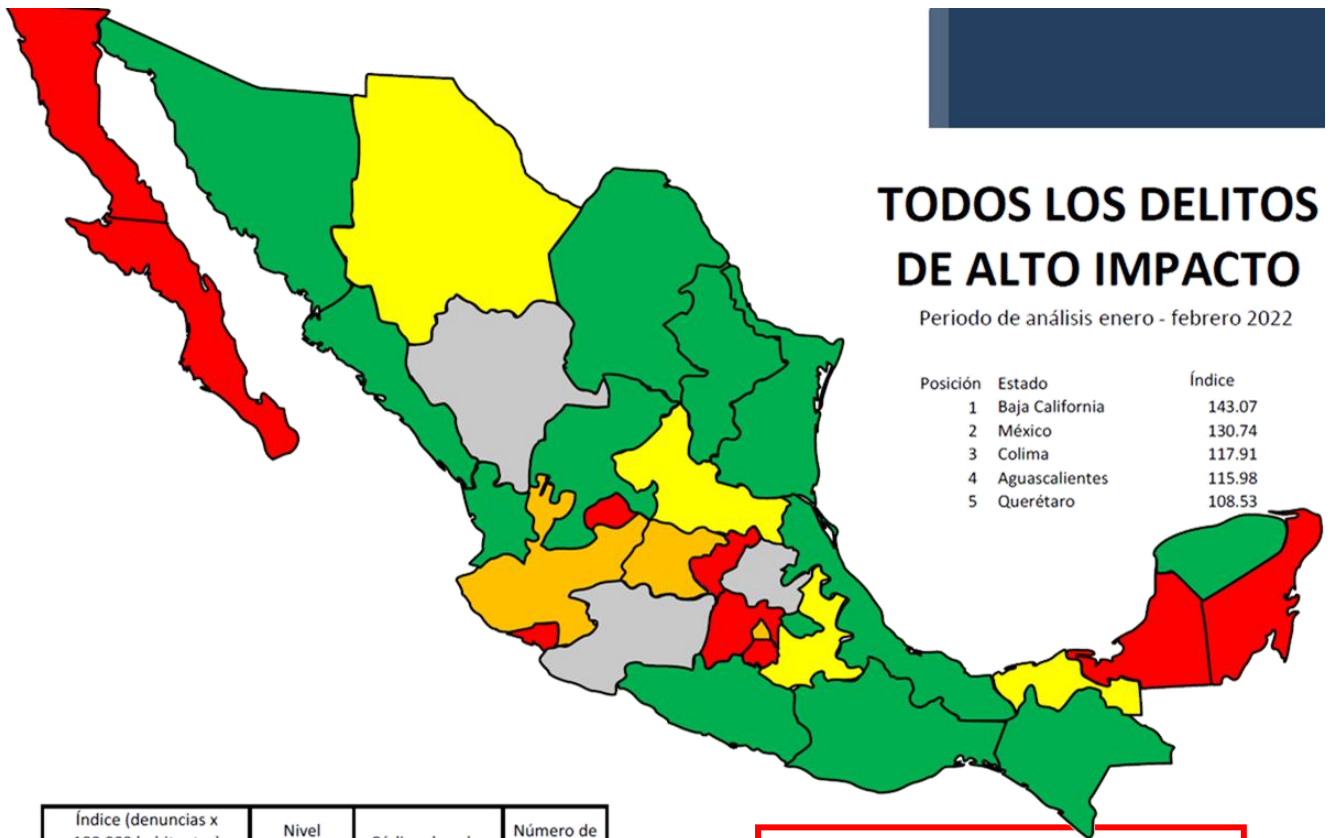
ENERO A FEBRERO DE 2022

GUANAJUATO

Gobierno del Estado • Secretaría de Seguridad Pública

DELITOS DE ALTO IMPACTO

MAPA NACIONAL



TODOS LOS DELITOS DE ALTO IMPACTO

Periodo de análisis enero - febrero 2022

Posición	Estado	Índice
1	Baja California	143.07
2	México	130.74
3	Colima	117.91
4	Aguascalientes	115.98
5	Querétaro	108.53

Índice (denuncias x 100,000 habitantes)		Nivel delictivo	Código de color	Número de Estados
Desde	Hasta			
3.4	54.0	Muy bajo		13
54.0	62.3	Bajo		3
62.3	70.6	Medio		4
70.6	78.9	Alto		3
78.9	143.1	Muy Alto		9

Guanajuato ocupa el lugar 12 por índice. en el contexto nacional

con una incidencia de 4,699

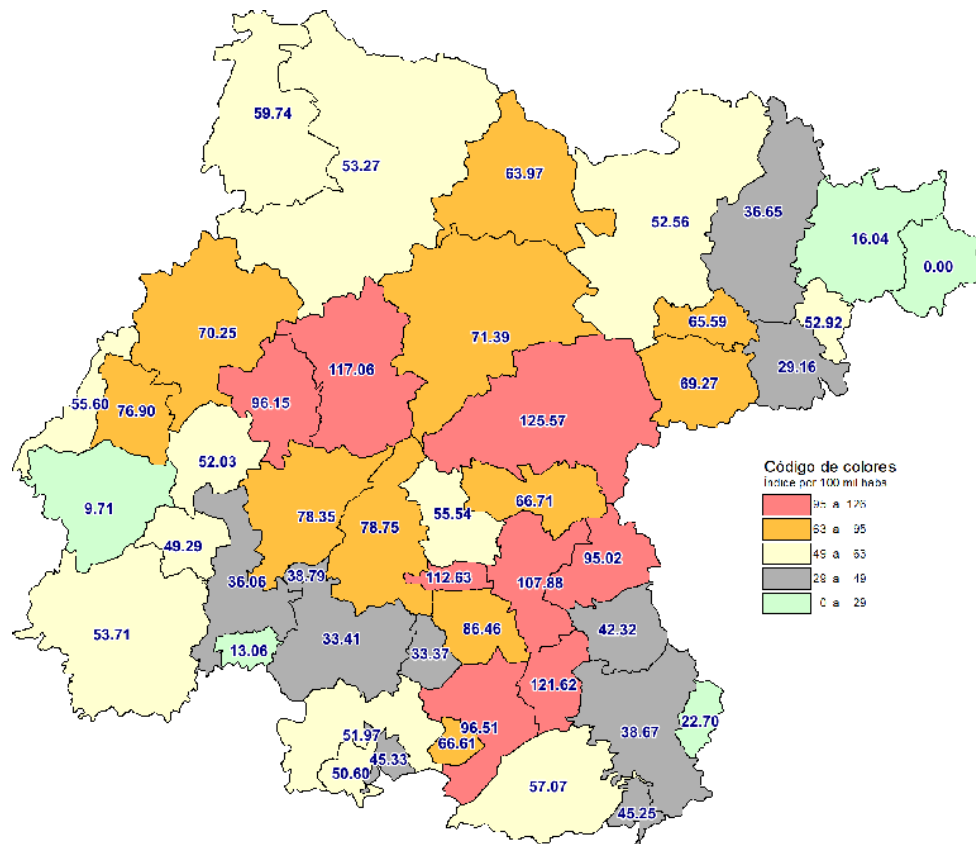
con un índice de 74.22

Fuente: SESNSP

*Índices calculados con base en la estimación de población de CONAPO para medio año de 2022.

ÍNDICE DE DELITOS DE ALTO IMPACTO

ÍNDICE DE DELITOS DE ALTO IMPACTO

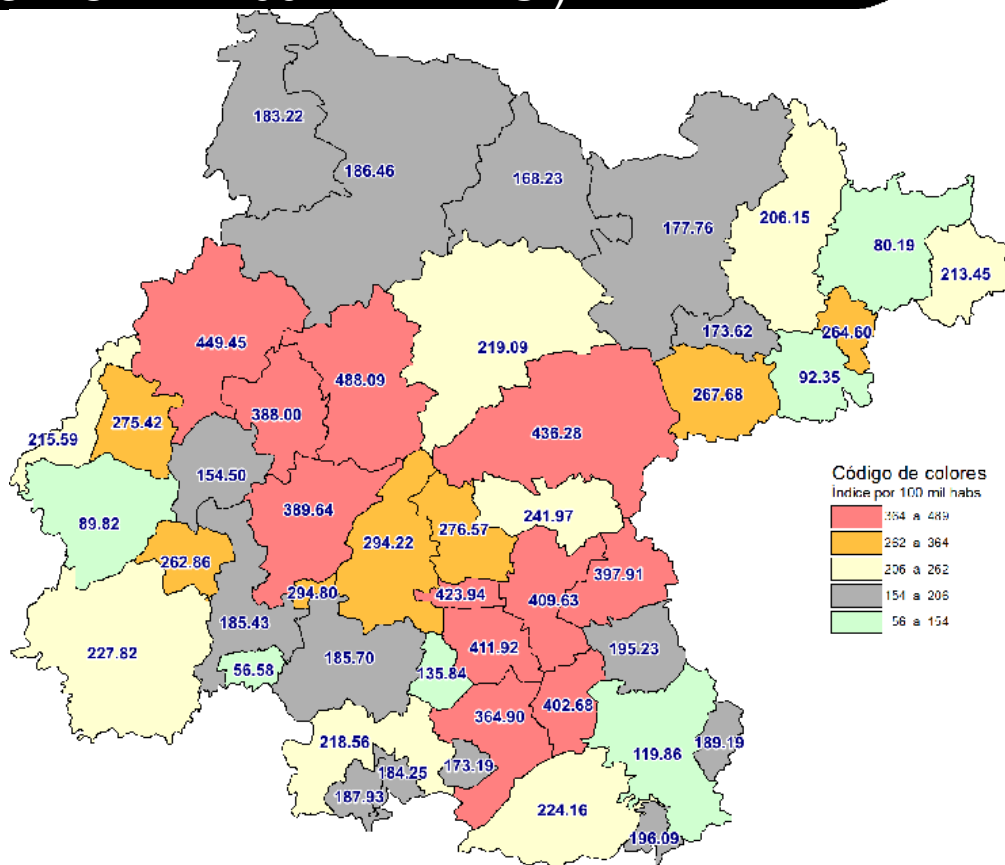


DAI

Posición	Municipio	Índice (por 100 mil hab.)	Posición	Municipio	Índice (por 100 mil hab.)
1	SAN MIGUEL DE ALLENDE	125.57	24	PÉNJAMO	53.71
2	TARIMORO	121.62	25	SAN FELIPE	53.27
3	GUANAJUATO	117.06	26	SANTA CATARINA	52.92
4	VILLAGRÁN	112.63	27	SAN LUIS DE LA PAZ	52.56
5	CELAYA	107.88	28	ROMITA	52.03
6	SALVATIERRA	96.51	29	YURIRIA	51.97
7	SILAO	96.15	30	MOROLEÓN	50.60
8	APASEO EL GRANDE	95.02	31	CUERÁMARO	49.29
9	CORTAZAR	86.46	32	URIANGATO	45.33
10	SALAMANCA	78.75	33	TARANDACUAO	45.25
11	IRAPUATO	78.35	34	APASEO EL ALTO	42.32
12	SAN FRANCISCO DEL RINCÓN	76.90	35	PUEBLO NUEVO	38.79
13	DOLORES HIDALGO CIN	71.39	36	JERÉCUARO	38.67
14	LEÓN	70.25	37	VICTORIA	36.65
15	SAN JOSÉ ITURBIDE	69.27	38	ABASOLO	36.06
16	COMONFORT	66.71	39	VALLE DE SANTIAGO	33.41
17	SANTIAGO MARAVATIO	66.61	40	JARAL DEL PROGRESO	33.37
18	DOCTOR MORA	65.59	41	TIERRA BLANCA	29.16
19	SAN DIEGO DE LA UNIÓN	63.97	42	CORONEO	22.70
20	OCAMPO	59.74	43	XICHÚ	16.04
21	ACÁMBARO	57.07	44	HUANÍMARO	13.06
22	PURÍSIMA DEL RINCÓN	55.60	45	MANUEL DOBLADO	9.71
23	SANTA CRUZ DE JUVENTINO ROSA	55.54	46	ATARJEA	0.00

ÍNDICE DE DELITOS DEL FUERO COMÚN Y HOMICIDIO DOLOSO

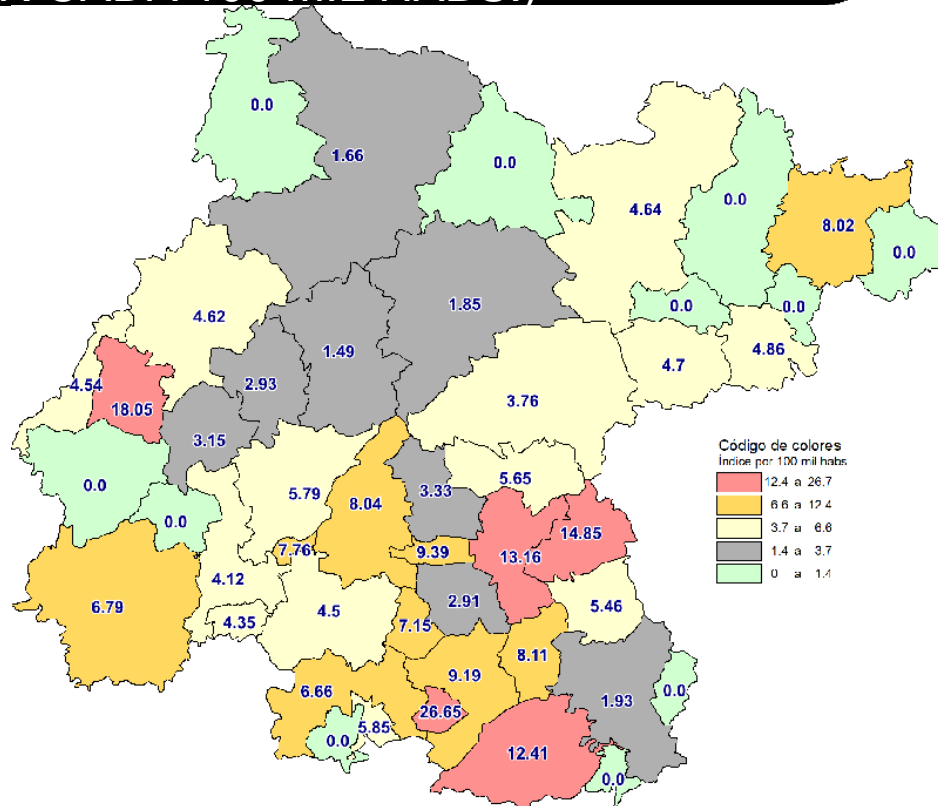
ÍNDICE DELICTIVO (POR CADA 100 MIL HABS.)



Índice delictivo

Posición	Municipio	Índice (por 100 mil habs.)	Posición	Municipio	Índice (por 100 mil habs.)
1	GUANAJUATO	488.09	24	PURÍSIMA DEL RINCÓN	215.59
2	LEÓN	449.45	25	ATARJEIA	213.45
3	SAN MIGUEL DE ALLENDE	436.28	26	VICTORIA	206.15
4	VILLAGRÁN	423.94	27	TARANDACUAO	196.09
5	CORTAZAR	411.92	28	APASEO EL ALTO	195.23
6	CELAYA	409.63	29	CORONEO	189.19
7	TARI MORO	402.68	30	MOROLEÓN	187.93
8	APASEO EL GRANDE	397.91	31	SAN FELIPE	186.46
9	IRAPUATO	389.64	32	VALLE DE SANTIAGO	185.70
10	SILAO	388.00	33	ABASOLO	185.43
11	SALVATIERRA	364.90	34	URIANGATO	184.25
12	PUEBLO NUEVO	294.80	35	OCAMPO	183.22
13	SALAMANCA	294.22	36	SAN LUIS DE LA PAZ	177.76
14	SANTA CRUZ DE JUVENTINO ROSA	276.57	37	DOCTOR MORA	173.62
15	SAN FRANCISCO DEL RINCÓN	275.42	38	SANTIAGO MARAVATIO	173.19
16	SAN JOSÉ ITURBIDE	267.68	39	SAN DIEGO DE LA UNIÓN	168.23
17	SANTA CATARINA	264.60	40	ROMITA	154.50
18	CUERAMARO	262.86	41	JARAL DEL PROGRESO	135.84
19	COMONFORT	241.97	42	JERÉCUARO	119.86
20	PÉNJAMO	227.82	43	TIERRA BLANCA	92.35
21	ACÁMBARO	224.16	44	MANUEL DOBLADO	89.82
22	DOLORES HIDALGO CIN	219.09	45	XICHÚ	80.19
23	YURIRIA	218.56	46	HUANÍMARO	56.58

ÍNDICE DE HOMICIDIO DOLOSO (POR CADA 100 MIL HABS.)



Homicidio doloso

Posición	Municipio	Incidencia	Índice (por 100 mil habs.)	Posición	Municipio	Incidencia	Índice (por 100 mil habs.)
1	SANTIAGO MARAVATIO	2	26.65	24	VALLE DE SANTIAGO	7	4.50
2	SAN FRANCISCO DEL RINCÓN	23	18.05	25	HUANÍMARO	1	4.35
3	APASEO EL GRANDE	15	14.85	26	ABASOLO	4	4.12
4	CELAYA	71	13.16	27	SAN MIGUEL DE ALLENDE	7	3.76
5	ACÁMBARO	15	12.41	28	SANTA CRUZ DE JUVENTINO	3	3.33
6	VILLAGRÁN	6	9.39	29	ROMITA	2	3.15
7	SALVATIERRA	10	9.19	30	SILAO	6	2.93
8	TARIMORO	3	8.11	31	CORTAZAR	3	2.91
9	SALAMANCA	24	8.04	32	JERÉCUARO	1	1.93
10	XICHÚ	1	8.02	33	DOLORES HIDALGO CIN	3	1.85
11	PUEBLO NUEVO	1	7.76	34	SAN FELIPE	2	1.66
12	JARAL DEL PROGRESO	3	7.15	35	GUANAJUATO	3	1.49
13	PÉNJAMO	11	6.79	36	SANTA CATARINA	0	0.00
14	YURIRIA	5	6.66	37	CUERÁMARO	0	0.00
15	URIANGATO	4	5.85	38	CORONEO	0	0.00
16	IRAPUATO	36	5.79	39	ATARJEA	0	0.00
17	COMONFORT	5	5.65	40	MANUEL DOBLADO	0	0.00
18	APASEO EL ALTO	4	5.46	41	VICTORIA	0	0.00
19	TIERRA BLANCA	1	4.86	42	TARANDACUJO	0	0.00
20	SAN JOSÉ ITURBIDE	4	4.70	43	DOCTOR MORA	0	0.00
21	SAN LUIS DE LA PAZ	6	4.64	44	MOROLEÓN	0	0.00
22	LEÓN	79	4.62	45	SAN DIEGO DE LA UNIÓN	0	0.00
23	PURÍSIMA DEL RINCÓN	4	4.54	46	OCAMPO	0	0.00

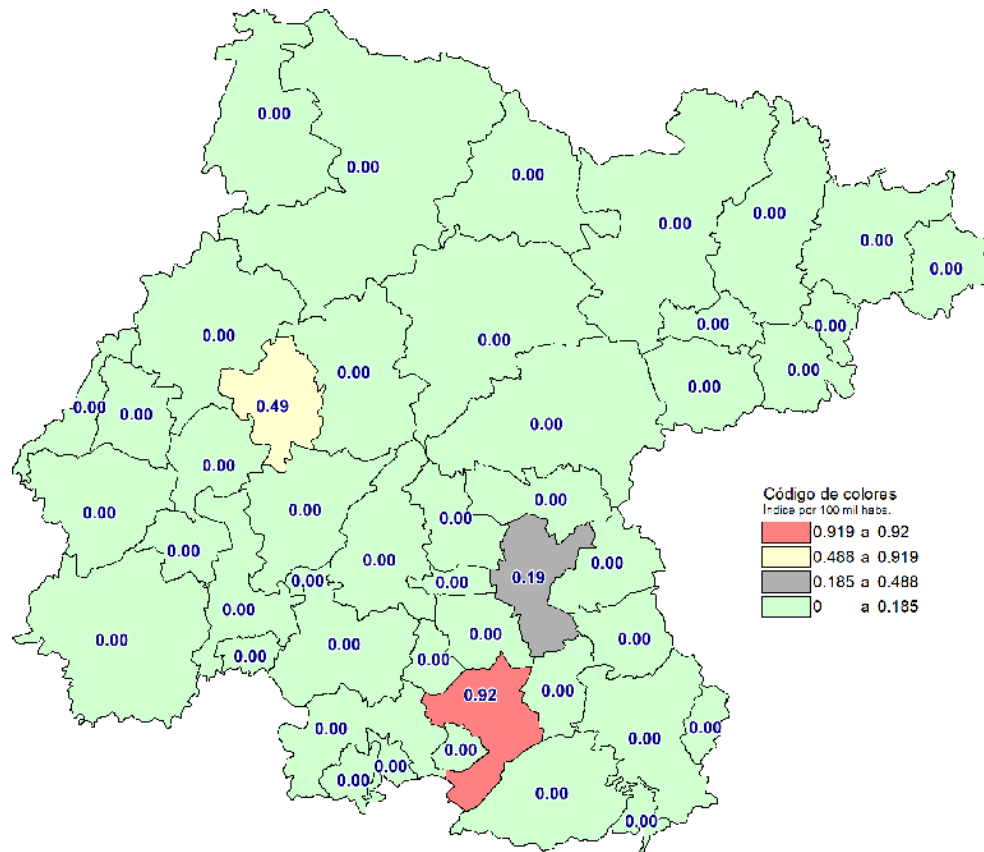
Fuente: Secretariado Ejecutivo del Sistema Nacional de Seguridad Pública.

GUANAJUATO

Gobierno del Estado • Secretaría de Seguridad Pública

**DELITOS DE ALTO IMPACTO
POR MUNICIPIO
INCIDENCIA E ÍNDICE**

FEMINICIDIO

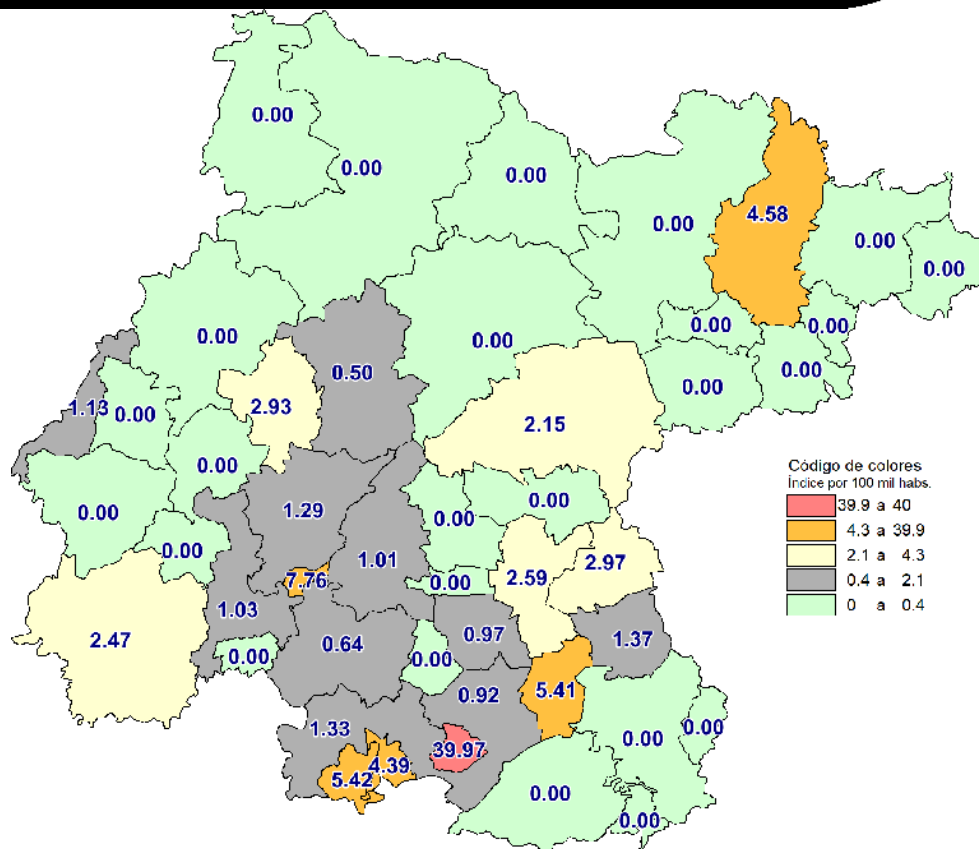


Feminicidio

Posición	Municipio	Incidencia	Índice (por 100 mil hab.)	Posición	Municipio	Incidencia	Índice (por 100 mil hab.)
1	SALVATIERRA	1	0.92	24	GUANAJUATO	0	0.00
2	SILAO	1	0.49	25	ACÁMBARO	0	0.00
3	CELAYA	1	0.19	26	HUANÍMARO	0	0.00
4	APASEO EL GRANDE	0	0.00	27	SAN FELIPE	0	0.00
5	SAN FRANCISCO DEL RINCÓN	0	0.00	28	IRAPUATO	0	0.00
6	SALAMANCA	0	0.00	29	SAN JOSÉ ITURBIDE	0	0.00
7	ATARJEA	0	0.00	30	JARAL DEL PROGRESO	0	0.00
8	SANTA CATARINA	0	0.00	31	SAN MIGUEL DE ALLENDE	0	0.00
9	TIERRA BLANCA	0	0.00	32	JERÉCUARO	0	0.00
10	VILLAGRÁN	0	0.00	33	SANTA CRUZ DE JUVENTINO	0	0.00
11	PURÍSIMA DEL RINCÓN	0	0.00	34	SANTIAGO MARAVATIO	0	0.00
12	COMONFORT	0	0.00	35	TARANDACUJO	0	0.00
13	SAN DIEGO DE LA UNIÓN	0	0.00	36	LEÓN	0	0.00
14	CORONEO	0	0.00	37	TARIMORO	0	0.00
15	SAN LUIS DE LA PAZ	0	0.00	38	MANUEL DOBLADO	0	0.00
16	CORTAZAR	0	0.00	39	URIANGATO	0	0.00
17	APASEO EL ALTO	0	0.00	40	MOROLEÓN	0	0.00
18	CUERÁMARO	0	0.00	41	VICTORIA	0	0.00
19	VALLE DE SANTIAGO	0	0.00	42	OCAMPO	0	0.00
20	DOCTOR MORA	0	0.00	43	XICHÚ	0	0.00
21	YURIRIA	0	0.00	44	PÉNJAMO	0	0.00
22	DOLORES HIDALGO CIN	0	0.00	45	ABASOLO	0	0.00
23	ROMITA	0	0.00	46	PUEBLO NUEVO	0	0.00

Fuente: Secretariado Ejecutivo del Sistema Nacional de Seguridad Pública.

EXTORSIÓN

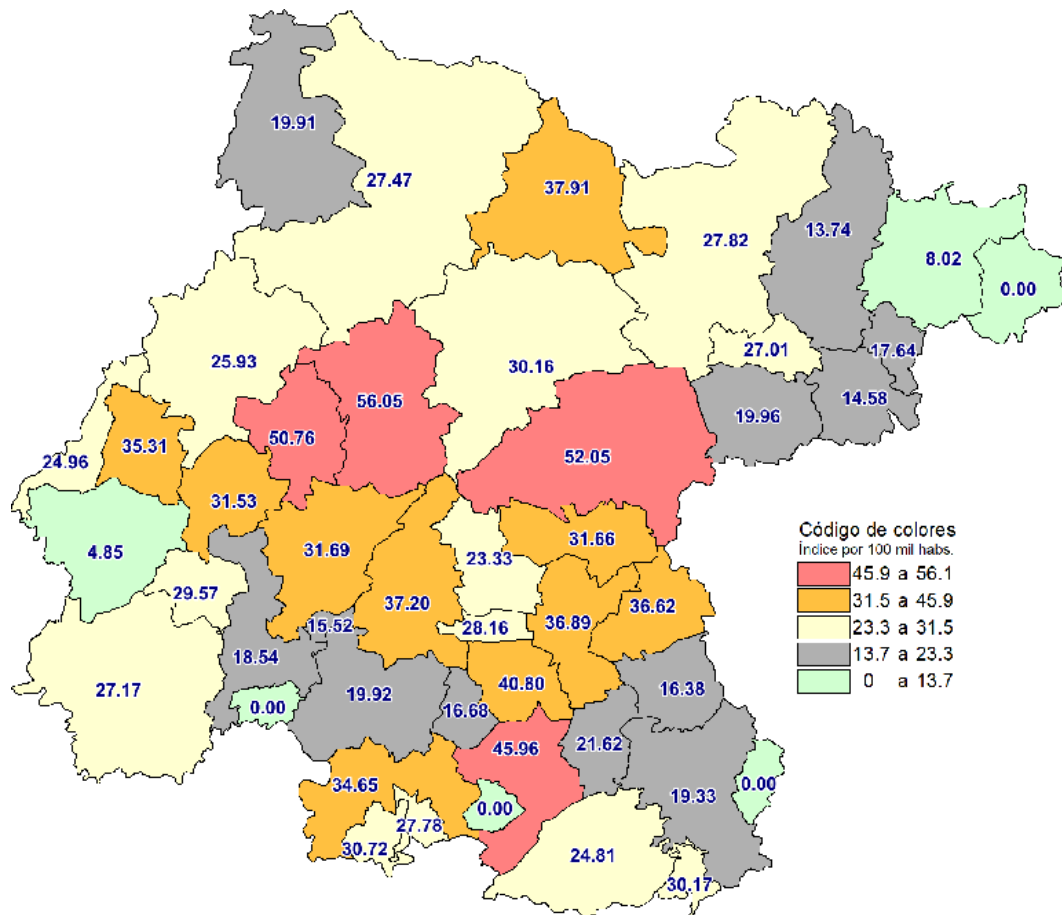


Extorsión

Posición	Municipio	Incidencia	Índice (por 100 mil hab.)	Posición	Municipio	Incidencia	Índice (por 100 mil hab.)
1	SANTIAGO MARAVATIO	3	39.97	24	JARAL DEL PROGRESO	0	0.00
2	PUEBLO NUEVO	1	7.76	25	JERÉCUARO	0	0.00
3	MOROLEÓN	3	5.42	26	SANTA CRUZ DE JUVENTINO	0	0.00
4	TARIMORO	2	5.41	27	LEÓN	0	0.00
5	VICTORIA	1	4.58	28	TIERRA BLANCA	0	0.00
6	URIANGATO	3	4.39	29	ROMITA	0	0.00
7	APASEO EL GRANDE	3	2.97	30	SAN LUIS DE LA PAZ	0	0.00
8	SILAO	6	2.93	31	MANUEL DOBLADO	0	0.00
9	CELAYA	14	2.59	32	SANTA CATARINA	0	0.00
10	PÉNJAMO	4	2.47	33	COMONFORT	0	0.00
11	SAN MIGUEL DE ALLENDE	4	2.15	34	ACÁMBARO	0	0.00
12	APASEO EL ALTO	1	1.37	35	DOCTOR MORA	0	0.00
13	YURIRIA	1	1.33	36	TARANDACUAO	0	0.00
14	IRAPUATO	8	1.29	37	DOLORES HIDALGO CIN	0	0.00
15	PURÍSIMA DEL RINCÓN	1	1.13	38	HUANÍMARO	0	0.00
16	ABASOLO	1	1.03	39	OCAMPO	0	0.00
17	SALAMANCA	3	1.01	40	XICHÚ	0	0.00
18	CORTAZAR	1	0.97	41	SAN DIEGO DE LA UNIÓN	0	0.00
19	SALVATIERRA	1	0.92	42	VILLAGRÁN	0	0.00
20	VALLE DE SANTIAGO	1	0.64	43	SAN FELIPE	0	0.00
21	GUANAJUATO	1	0.50	44	ATARJEJA	0	0.00
22	CORONEO	0	0.00	45	SAN FRANCISCO DEL RINCÓN	0	0.00
23	CUERÁMARO	0	0.00	46	SAN JOSÉ ITURBIDE	0	0.00

Fuente: Secretariado Ejecutivo del Sistema Nacional de Seguridad Pública.

LESIONES DOLOSAS



Lesiones dolosas

Posición	Municipio	Incidencia	Índice (por 100 mil hab.)	Posición	Municipio	Incidencia	Índice (por 100 mil hab.)
1	GUANAJUATO	113	56.05	24	DOCTOR MORA	7	27.01
2	SAN MIGUEL DE ALLENDE	97	52.05	25	LEÓN	443	25.93
3	SILAO	104	50.76	26	PURÍSIMA DEL RINCÓN	22	24.96
4	SALVATIERRA	50	45.96	27	ACÁMBARO	30	24.81
5	CORTAZAR	42	40.80	28	SANTA CRUZ DE JUVENTINO	21	23.33
6	SAN DIEGO DE LA UNIÓN	16	37.91	29	TARIMORO	8	21.62
7	SALAMANCA	111	37.20	30	SAN JOSÉ ITURBIDE	17	19.96
8	CELAYA	199	36.89	31	VALLE DE SANTIAGO	31	19.92
9	APASEO EL GRANDE	37	36.62	32	OCAMPO	5	19.91
10	SAN FRANCISCO DEL RINCÓN	45	35.31	33	JERÉCUARO	10	19.33
11	YURIRIA	26	34.65	34	ABASOLO	18	18.54
12	IRAPUATO	197	31.69	35	SANTA CATARINA	1	17.64
13	COMONFORT	28	31.66	36	JARAL DEL PROGRESO	7	16.68
14	ROMITA	20	31.53	37	APASEO EL ALTO	12	16.38
15	MOROLEÓN	17	30.72	38	PUEBLO NUEVO	2	15.52
16	TARANDACUJO	4	30.17	39	TIERRA BLANCA	3	14.58
17	DOLORES HIDALGO CIN	49	30.16	40	VICTORIA	3	13.74
18	CUERÁMARO	9	29.57	41	XICHÚ	1	8.02
19	VILLAGRÁN	18	28.16	42	MANUEL DOBLADO	2	4.85
20	SAN LUIS DE LA PAZ	36	27.82	43	ATARJEJA	0	0.00
21	URIANGATO	19	27.78	44	HUANÍMARO	0	0.00
22	SAN FELIPE	33	27.47	45	CORONEO	0	0.00
23	PÉNJAMO	44	27.17	46	SANTIAGO MARAVATIO	0	0.00

Fuente: Secretariado Ejecutivo del Sistema Nacional de Seguridad Pública.

ROBO A BANCO

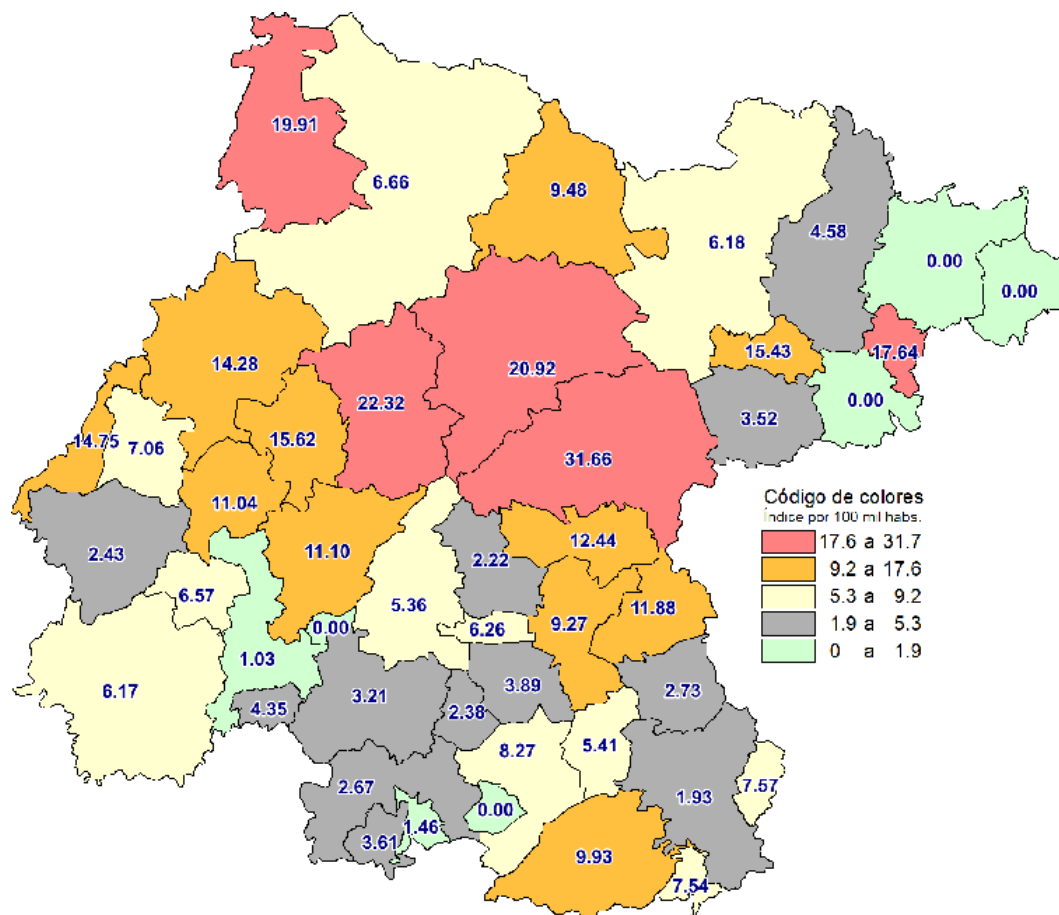


Robo a bancos

Posición	Municipio	Incidencia	Índice (por 100 mil habs.)	Posición	Municipio	Incidencia	Índice (por 100 mil habs.)
1	SAN LUIS DE LA PAZ	0	0.00	24	DÓLORES HIDALGO CIN	0	0.00
2	PURÍSIMA DEL RINCÓN	0	0.00	25	SALVATIERRA	0	0.00
3	TIERRA BLANCA	0	0.00	26	GUANAJUATO	0	0.00
4	ACÁMBARO	0	0.00	27	SAN FELIPE	0	0.00
5	SAN DIEGO DE LA UNIÓN	0	0.00	28	HUANÍMARO	0	0.00
6	APASEO EL ALTO	0	0.00	29	SAN JOSÉ ITURBIDE	0	0.00
7	SANTIAGO MARAVATIO	0	0.00	30	IRAPUATO	0	0.00
8	APASEO EL GRANDE	0	0.00	31	SAN MIGUEL DE ALLENDE	0	0.00
9	VILLAGRÁN	0	0.00	32	JARAL DEL PROGRESO	0	0.00
10	ATARJEJA	0	0.00	33	SANTA CRUZ DE JUVENTINO	0	0.00
11	SALAMANCA	0	0.00	34	JERÉCUARO	0	0.00
12	CELAYA	0	0.00	35	SILAO	0	0.00
13	SAN FRANCISCO DEL RINCÓN	0	0.00	36	LEÓN	0	0.00
14	COMONFORT	0	0.00	37	TARIMORO	0	0.00
15	SANTA CATARINA	0	0.00	38	MANUEL DOBLADO	0	0.00
16	CORONEO	0	0.00	39	URIANGATO	0	0.00
17	TARANDACUJO	0	0.00	40	MOROLEÓN	0	0.00
18	CORTAZAR	0	0.00	41	VICTORIA	0	0.00
19	VALLE DE SANTIAGO	0	0.00	42	OCAMPO	0	0.00
20	CUERÁMARO	0	0.00	43	XICHÚ	0	0.00
21	YURIRÍA	0	0.00	44	PÉNJAMO	0	0.00
22	DOCTOR MORA	0	0.00	45	ABASOLO	0	0.00
23	ROMITA	0	0.00	46	PUEBLO NUEVO	0	0.00

Fuente: Secretariado Ejecutivo del Sistema Nacional de Seguridad Pública.

ROBO A CASA HABITACIÓN

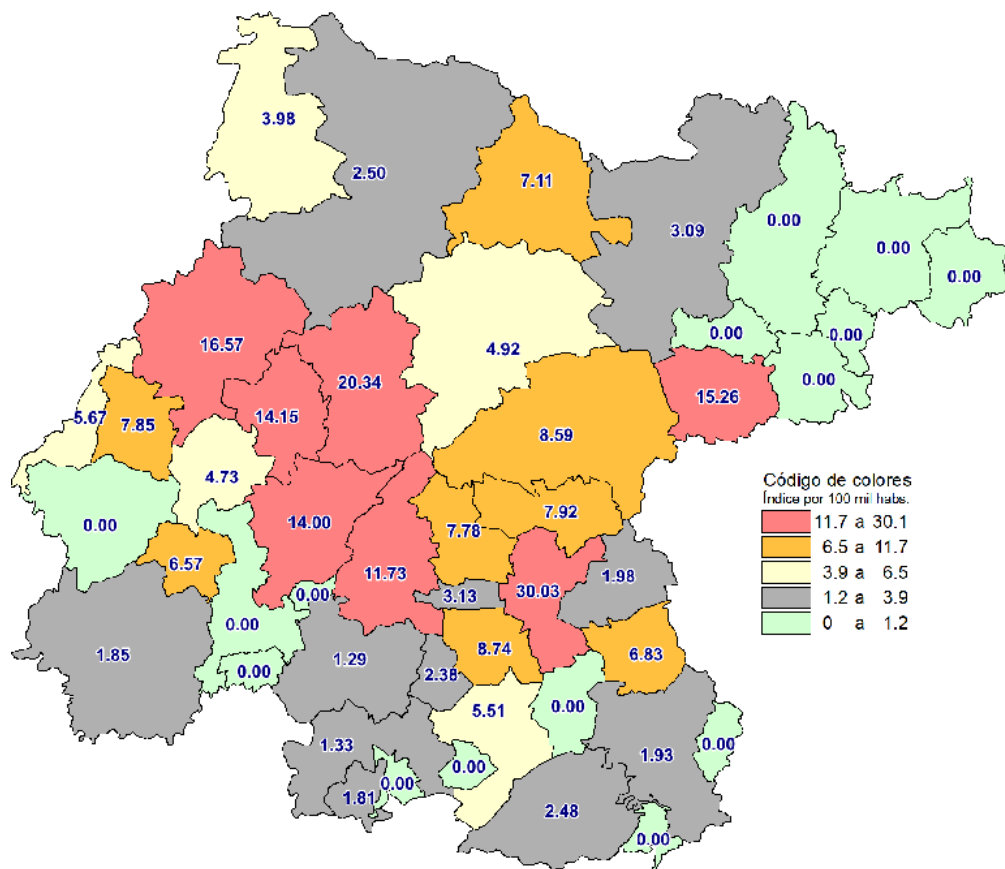


Robo a casa habitación

Posición	Municipio	Incidencia	Índice (por 100 mil habs.)	Posición	Municipio	Incidencia	Índice (por 100 mil habs.)
1	SAN MIGUEL DE ALLENDE	59	31.66	24	SAN LUIS DE LA PAZ	8	6.18
2	GUANAJUATO	45	22.32	25	PÉNJAMO	10	6.17
3	DOLORES HIDALGO CIN	34	20.92	26	TARIMORO	2	5.41
4	OCAMPO	5	19.91	27	SALAMANCA	16	5.36
5	SANTA CATARINA	1	17.64	28	VICTORIA	1	4.58
6	SILAO	32	15.62	29	HUANÍMARO	1	4.35
7	DOCTOR MORA	4	15.43	30	CORTAZAR	4	3.89
8	PURÍSIMA DEL RINCÓN	13	14.75	31	MOROLEÓN	2	3.61
9	LEÓN	244	14.28	32	SAN JOSÉ ITURBIDE	3	3.52
10	COMONFORT	11	12.44	33	VALLE DE SANTIAGO	5	3.21
11	APASEO EL GRANDE	12	11.88	34	APASEO EL ALTO	2	2.73
12	IRAPUATO	69	11.10	35	YURIRIA	2	2.67
13	ROMITA	7	11.04	36	MANUEL DOBLADO	1	2.43
14	ACÁMBARO	12	9.93	37	JARAL DEL PROGRESO	1	2.38
15	SAN DIEGO DE LA UNIÓN	4	9.48	38	SANTA CRUZ DE JUVENTINO	2	2.22
16	CELAYA	50	9.27	39	JERÉCUARO	1	1.93
17	SALVATIERRA	9	8.27	40	URIANGATO	1	1.46
18	CORONEO	1	7.57	41	ABASOLO	1	1.03
19	TARANDACUJO	1	7.54	42	XICHÚ	0	0.00
20	SAN FRANCISCO DEL RINCÓN	9	7.06	43	SANTIAGO MARAVATIO	0	0.00
21	SAN FELIPE	8	6.66	44	ATARJEA	0	0.00
22	CJERÁMARO	2	6.57	45	TIERRA BLANCA	0	0.00
23	VILLAGRÁN	4	6.26	46	PUEBLO NUEVO	0	0.00

Fuente: Secretariado Ejecutivo del Sistema Nacional de Seguridad Pública.

ROBO A NEGOCIO

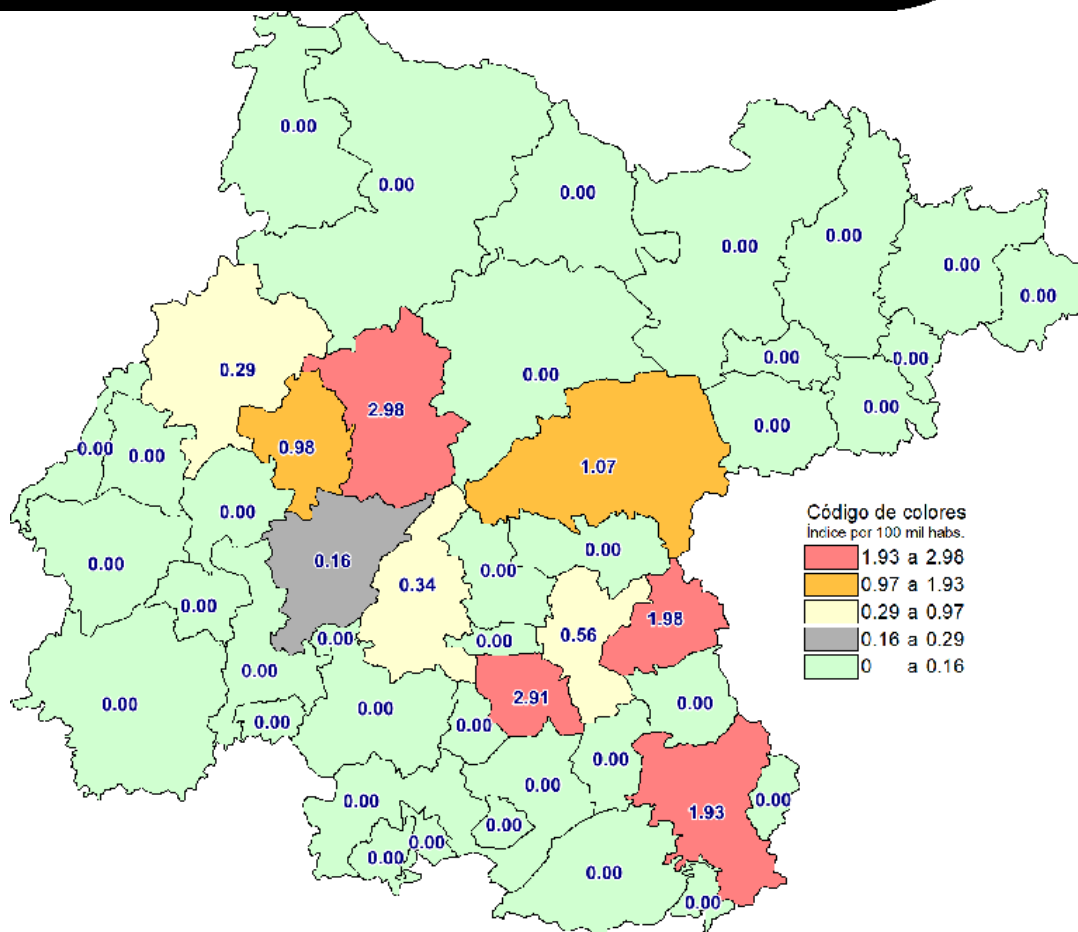


Robo a negocio

Posición	Municipio	Incidencia	Índice (por 100 mil habs.)	Posición	Municipio	Incidencia	Índice (por 100 mil habs.)
1	CELAYA	162	30.03	24	ACÁMBARO	3	2.48
2	GUANAJUATO	41	20.34	25	JARAL DEL PROGRESO	1	2.38
3	LEÓN	283	16.57	26	APASEO EL GRANDE	2	1.98
4	SAN JOSÉ ITURBIDE	13	15.26	27	JERÉCUARO	1	1.93
5	SILAO	29	14.15	28	PÉNJIAMO	3	1.85
6	IRAPUATO	87	14.00	29	MOROLEÓN	1	1.81
7	SALAMANCA	35	11.73	30	YURIRIA	1	1.33
8	CORTAZAR	9	8.74	31	VALLE DE SANTIAGO	2	1.29
9	SAN MIGUEL DE ALLENDE	16	8.59	32	TARANDACUAO	0	0.00
10	COMONFORT	7	7.92	33	TIERRA BLANCA	0	0.00
11	SAN FRANCISCO DEL RINCÓN	10	7.85	34	XICHÚ	0	0.00
12	SANTA CRUZ DE JUVENTINO	7	7.78	35	MANUEL DOBLADO	0	0.00
13	SAN DIEGO DE LA UNIÓN	3	7.11	36	ATARJEA	0	0.00
14	APASEO EL ALTO	5	6.83	37	TARIMORO	0	0.00
15	CUERÁMARO	2	6.57	38	CORONEO	0	0.00
16	PURÍSIMA DEL RINCÓN	5	5.67	39	URIANGATO	0	0.00
17	SALVATIERRA	6	5.51	40	SANTA CATARINA	0	0.00
18	DOLORES HIDALGO CIN	8	4.92	41	VICTORIA	0	0.00
19	ROMITA	3	4.73	42	HUANÍMARO	0	0.00
20	OCAMPO	1	3.98	43	DOCTOR MORA	0	0.00
21	VILLAGRÁN	2	3.13	44	SANTIAGO MARAVATIO	0	0.00
22	SAN LUIS DE LA PAZ	4	3.09	45	ABASOLO	0	0.00
23	SAN FELIPE	3	2.50	46	PUEBLO NUEVO	0	0.00

Fuente: Secretariado Ejecutivo del Sistema Nacional de Seguridad Pública.

ROBO A TRANSEÚNTE

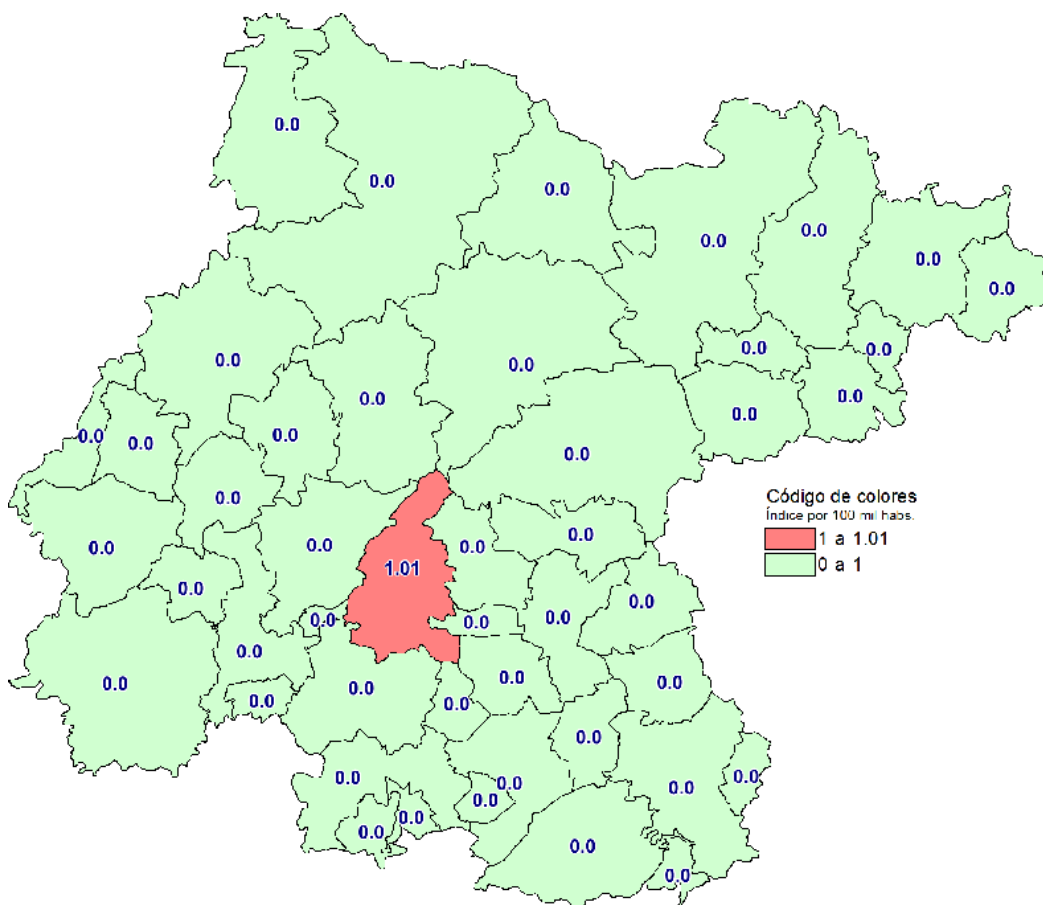


Robo a transeúnte

Posición	Municipio	Incidencia	Índice (por 100 mil habs.)	Posición	Municipio	Incidencia	Índice (por 100 mil habs.)
1	GUANAJUATO	6	2.98	24	CORONEO	0	0.00
2	CORTAZAR	3	2.91	25	APASEO EL ALTO	0	0.00
3	APASEO EL GRANDE	2	1.98	26	SAN DIEGO DE LA UNIÓN	0	0.00
4	JERÉCUARO	1	1.93	27	COMONFORT	0	0.00
5	SAN MIGUEL DE ALLENDE	2	1.07	28	SAN FRANCISCO DEL RINCÓN	0	0.00
6	SILAO	2	0.98	29	TARANDACUAO	0	0.00
7	CELAYA	3	0.56	30	SAN LUIS DE LA PAZ	0	0.00
8	SALAMANCA	1	0.34	31	TIERRA BLANCA	0	0.00
9	LEÓN	5	0.29	32	SANTA CATARINA	0	0.00
10	IRAPUATO	1	0.16	33	VALLE DE SANTIAGO	0	0.00
11	SALVATIERRA	0	0.00	34	SANTIAGO MARAVATIO	0	0.00
12	DOCTOR MORA	0	0.00	35	VILLAGRÁN	0	0.00
13	SAN JOSÉ ITURBIDE	0	0.00	36	YURIRIA	0	0.00
14	DOLORES HIDALGO CIN	0	0.00	37	TARIMORO	0	0.00
15	ROMITA	0	0.00	38	MANUEL DOBLADO	0	0.00
16	ATARJEJA	0	0.00	39	URIANGATO	0	0.00
17	SAN FELIPE	0	0.00	40	MOROLEÓN	0	0.00
18	HUANÍMARO	0	0.00	41	VICTORIA	0	0.00
19	ACÁMBARO	0	0.00	42	OCAMPO	0	0.00
20	SANTA CRUZ DE JUVENTINO	0	0.00	43	XICHÚ	0	0.00
21	CUERÁMARO	0	0.00	44	PÉNJAMO	0	0.00
22	PURÍSIMA DEL RINCÓN	0	0.00	45	ABASOLO	0	0.00
23	JARAL DEL PROGRESO	0	0.00	46	PUEBLO NUEVO	0	0.00

Fuente: Secretariado Ejecutivo del Sistema Nacional de Seguridad Pública.

ROBO A TRANSPORTISTA

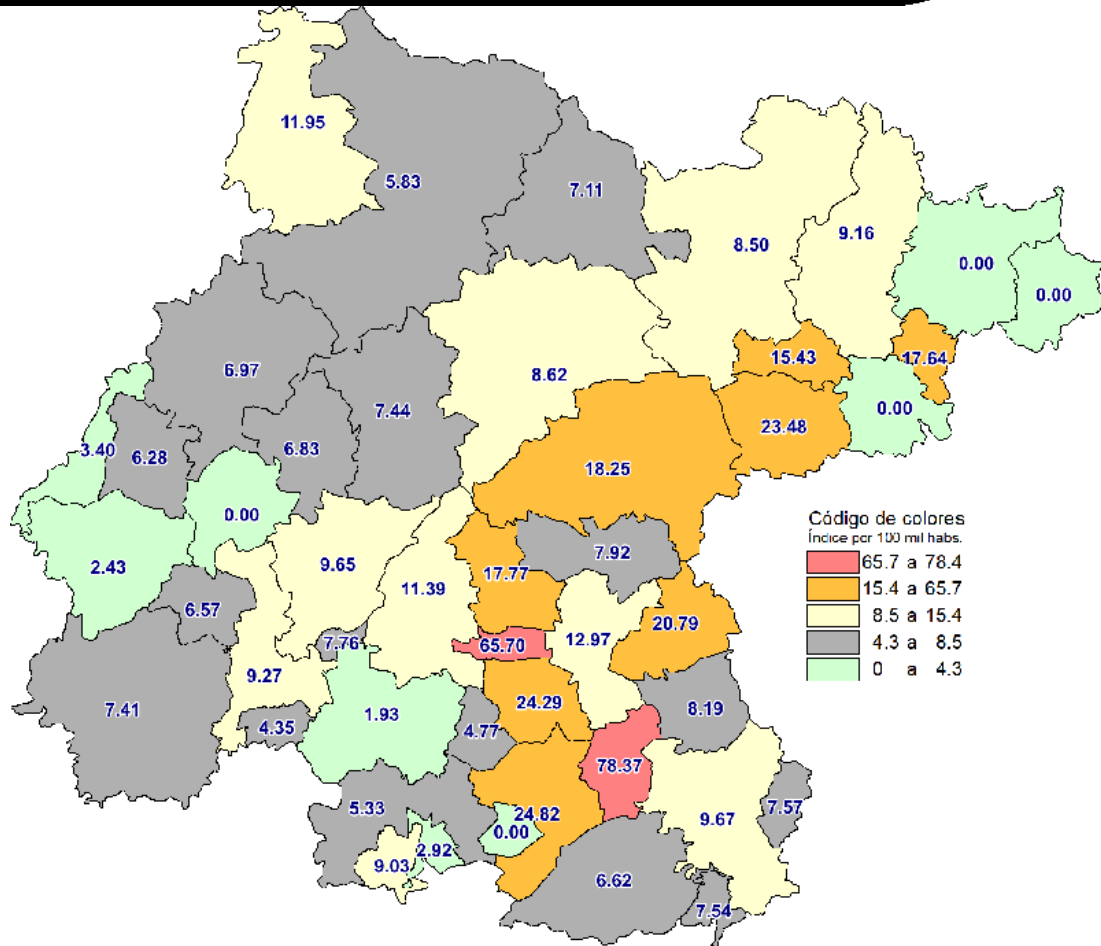


Robo a transportista

Posición	Municipio	Incidencia	Índice (por 100 mil hab.)	Posición	Municipio	Incidencia	Índice (por 100 mil hab.)
1	SALAMANCA	3	1.01	24	DOLORES HIDALGO CIN	0	0.00
2	SANTIAGO MARAVATIO	0	0.00	25	SALVATIERRA	0	0.00
3	SAN DIEGO DE LA UNIÓN	0	0.00	26	GUANAJUATO	0	0.00
4	VILLAGRÁN	0	0.00	27	SAN FELIPE	0	0.00
5	APASEO EL ALTO	0	0.00	28	HUANÍMARO	0	0.00
6	SAN LUIS DE LA PAZ	0	0.00	29	SAN JOSÉ ITURBIDE	0	0.00
7	APASEO EL GRANDE	0	0.00	30	IRAPUATO	0	0.00
8	TIERRA BLANCA	0	0.00	31	SAN MIGUEL DE ALLENDE	0	0.00
9	ATARJEJA	0	0.00	32	JARAL DEL PROGRESO	0	0.00
10	ACÁMBARO	0	0.00	33	SANTA CRUZ DE JUVENTINO	0	0.00
11	PURÍSIMA DEL RINCÓN	0	0.00	34	JERÉCUARO	0	0.00
12	CELAYA	0	0.00	35	SILAO	0	0.00
13	SAN FRANCISCO DEL RINCÓN	0	0.00	36	LEÓN	0	0.00
14	COMONFORT	0	0.00	37	TARIMORO	0	0.00
15	SANTA CATARINA	0	0.00	38	MANUEL DOBLADO	0	0.00
16	CORONEO	0	0.00	39	URIANGATO	0	0.00
17	TARANDACUJO	0	0.00	40	MOROLEÓN	0	0.00
18	CORTAZAR	0	0.00	41	VICTORIA	0	0.00
19	VALLE DE SANTIAGO	0	0.00	42	OCAMPO	0	0.00
20	CUERÁMARO	0	0.00	43	XICHÚ	0	0.00
21	YURIRIA	0	0.00	44	PÉNJAMO	0	0.00
22	DOCTOR MORA	0	0.00	45	ABASOLO	0	0.00
23	ROMITA	0	0.00	46	PUEBLO NUEVO	0	0.00

Fuente: Secretariado Ejecutivo del Sistema Nacional de Seguridad Pública.

ROBO DE VEHÍCULO

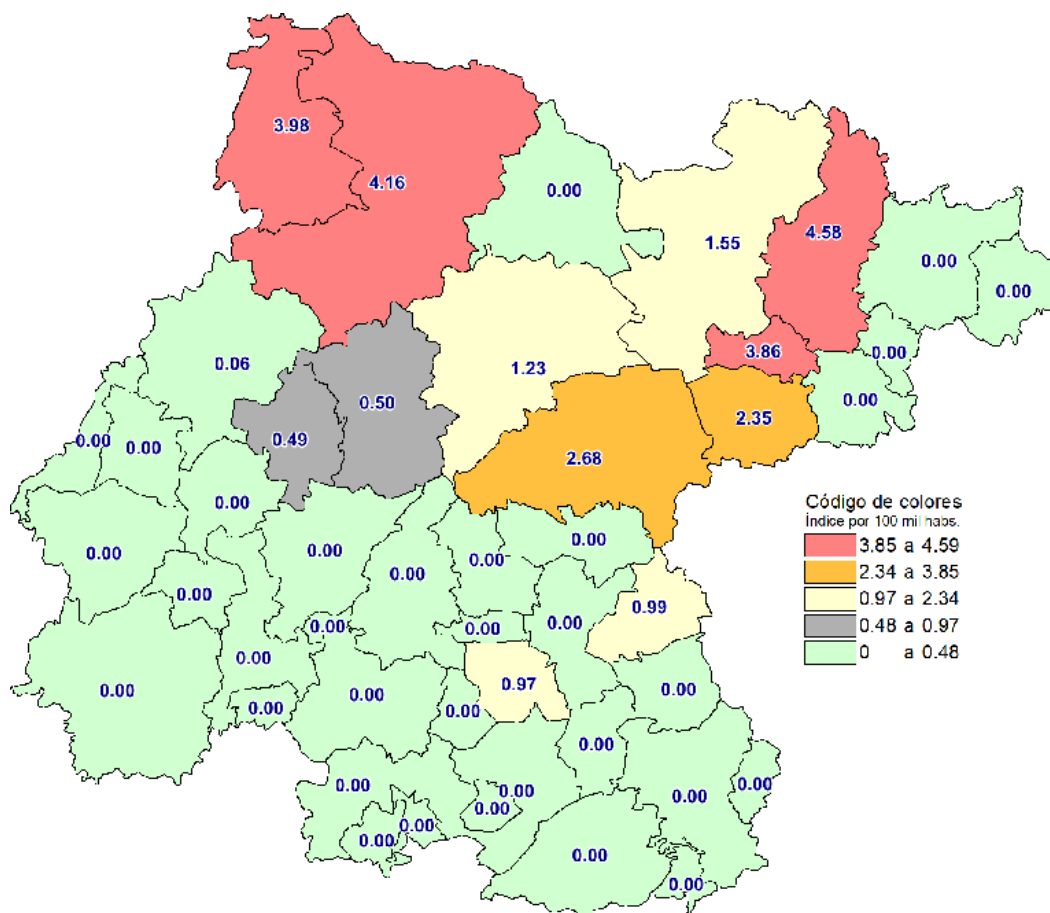


Robo de vehículo

Posición	Municipio	Incidencia	Índice (por 100 mil habs.)	Posición	Municipio	Incidencia	Índice (por 100 mil habs.)
1	TARIMORO	29	78.37	24	CORONEO	1	7.57
2	VILLAGRÁN	42	65.70	25	TARANDACUAO	1	7.54
3	SALVATIERRA	27	24.82	26	GUANAJUATO	15	7.44
4	CORTAZAR	25	24.29	27	PÉNJIAMO	12	7.41
5	SAN JOSÉ ITURBIDE	20	23.48	28	SAN DIEGO DE LA UNIÓN	3	7.11
6	APASEO EL GRANDE	21	20.79	29	LEÓN	119	6.97
7	SAN MIGUEL DE ALLENDE	34	18.25	30	SILAO	14	6.83
8	SANTA CRUZ DE JUVENTINO	16	17.77	31	ACÁMBARO	8	6.62
9	SANTA CATARINA	1	17.64	32	CUERÁMARO	2	6.57
10	DOCTOR MORA	4	15.43	33	SAN FRANCISCO DEL RINCÓN	8	6.28
11	CELAYA	70	12.97	34	SAN FELIPE	7	5.83
12	OCAMPO	3	11.95	35	YURIRIA	4	5.33
13	SALAMANCA	34	11.39	36	JARAL DEL PROGRESO	2	4.77
14	JERÉCUARO	5	9.67	37	HUANÍMARO	1	4.35
15	IRAPUATO	60	9.65	38	PURÍSIMA DEL RINCÓN	3	3.40
16	ABASOLO	9	9.27	39	URIANGATO	2	2.92
17	VICTORIA	2	9.16	40	MANUEL DOBLADO	1	2.43
18	MOROLEÓN	5	9.03	41	VALLE DE SANTIAGO	3	1.93
19	DOLORES HIDALGO CIN	14	8.62	42	XICHÚ	0	0.00
20	SAN LUIS DE LA PAZ	11	8.50	43	TIERRA BLANCA	0	0.00
21	APASEO EL ALTO	6	8.19	44	SANTIAGO MARAVATIO	0	0.00
22	COMONFORT	7	7.92	45	ROMITA	0	0.00
23	PUEBLO NUEVO	1	7.76	46	ATARJEJA	0	0.00

Fuente: Secretariado Ejecutivo del Sistema Nacional de Seguridad Pública.

ROBO DE GANADO

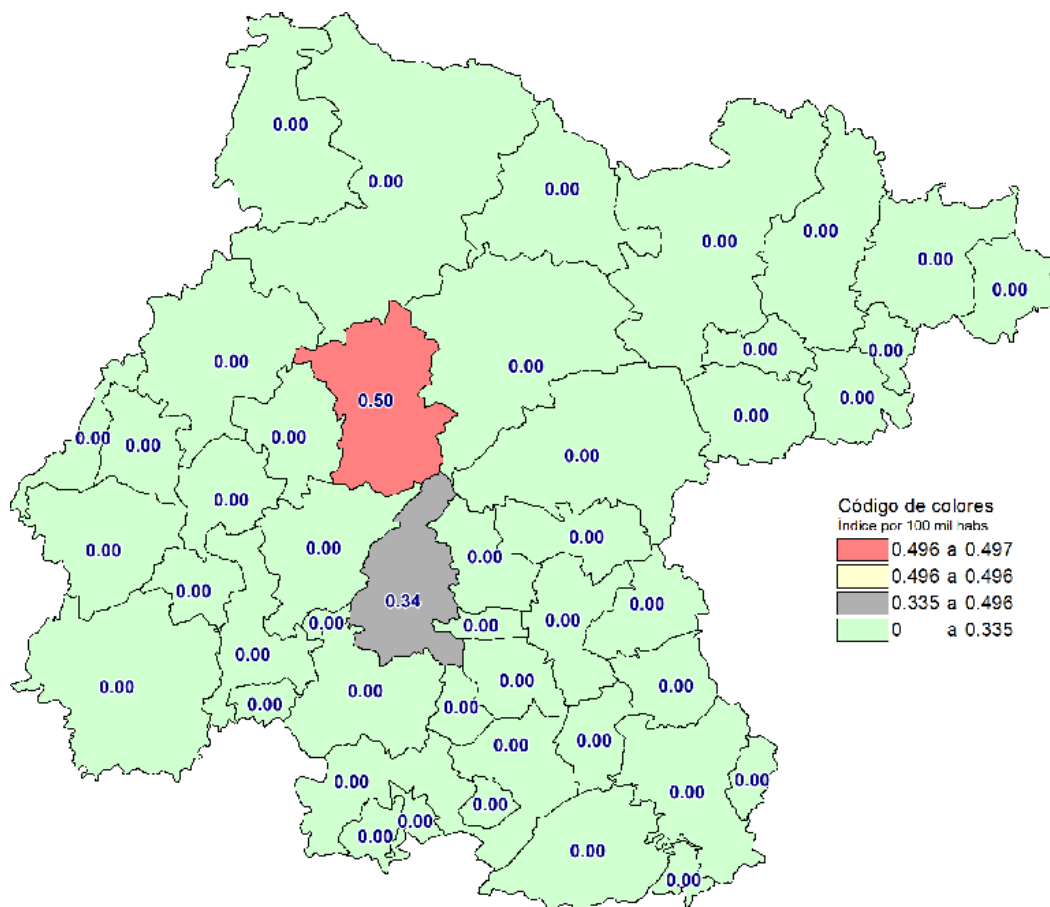


Robo de ganado

Posición	Municipio	Incidencia	Índice (por 100 mil hab.)	Posición	Municipio	Incidencia	Índice (por 100 mil hab.)
1	VICTORIA	1	4.58	24	SALAMANCA	0	0.00
2	SAN FELIPE	5	4.16	25	SANTA CRUZ DE JUVENTINO	0	0.00
3	OCAMPO	1	3.98	26	SAN DIEGO DE LA UNIÓN	0	0.00
4	DOCTOR MORA	1	3.86	27	ATARJEJA	0	0.00
5	SAN MIGUEL DE ALLENDE	5	2.68	28	SAN FRANCISCO DEL RINCÓN	0	0.00
6	SAN JOSÉ ITURBIDE	2	2.35	29	TARIMORO	0	0.00
7	SAN LUIS DE LA PAZ	2	1.55	30	COMONFORT	0	0.00
8	DOLORES HIDALGO CIN	2	1.23	31	URIANGATO	0	0.00
9	APASEO EL GRANDE	1	0.99	32	HUANÍMARO	0	0.00
10	CORTAZAR	1	0.97	33	CUERÁMARO	0	0.00
11	GUANAJUATO	1	0.50	34	SANTIAGO MARAVATIO	0	0.00
12	SILAO	1	0.49	35	MANUEL DOBLADO	0	0.00
13	LEÓN	1	0.06	36	TARANDACUAO	0	0.00
14	APASEO EL ALTO	0	0.00	37	MOROLEÓN	0	0.00
15	ROMITA	0	0.00	38	TIERRA BLANCA	0	0.00
16	CORONEO	0	0.00	39	ACÁMBARO	0	0.00
17	IRAPUATO	0	0.00	40	VALLE DE SANTIAGO	0	0.00
18	SALVATIERRA	0	0.00	41	VILLAGRÁN	0	0.00
19	JARAL DEL PROGRESO	0	0.00	42	YURIRIA	0	0.00
20	CELAYA	0	0.00	43	XICHÚ	0	0.00
21	JERÉCUARO	0	0.00	44	PÉNJAMO	0	0.00
22	PURÍSIMA DEL RINCÓN	0	0.00	45	ABASOLO	0	0.00
23	SANTA CATARINA	0	0.00	46	PUEBLO NUEVO	0	0.00

Fuente: Secretariado Ejecutivo del Sistema Nacional de Seguridad Pública.

SECUESTRO

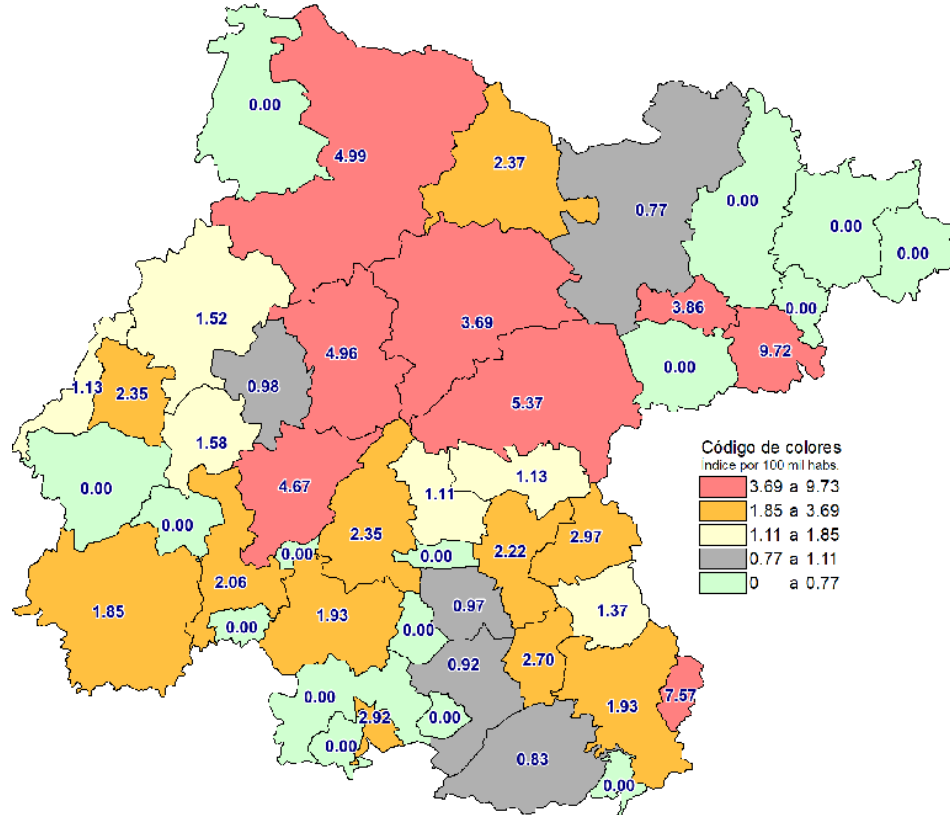


Secuestro

Posición	Municipio	Incidencia	Índice (por 100 mil habs.)	Posición	Municipio	Incidencia	Índice (por 100 mil habs.)
1	GUANAJUATO	1	0.50	24	ROMITA	0	0.00
2	SALAMANCA	1	0.34	25	SALVATIERRA	0	0.00
3	SANTIAGO MARAVATIO	0	0.00	26	SAN DIEGO DE LA UNIÓN	0	0.00
4	ACÁMBARO	0	0.00	27	SAN FELIPE	0	0.00
5	VILLAGRÁN	0	0.00	28	HUANIMARO	0	0.00
6	APASEO EL GRANDE	0	0.00	29	SAN JOSÉ ITURBIDE	0	0.00
7	SAN LUIS DE LA PAZ	0	0.00	30	IRAPUATO	0	0.00
8	ATARJEJA	0	0.00	31	SAN MIGUEL DE ALLENDE	0	0.00
9	TIERRA BLANCA	0	0.00	32	JARAL DEL PROGRESO	0	0.00
10	CELAYA	0	0.00	33	SANTA CRUZ DE JUVENTINO	0	0.00
11	PURÍSIMA DEL RINCÓN	0	0.00	34	JERÉCUARO	0	0.00
12	COMONFORT	0	0.00	35	SILAO	0	0.00
13	SAN FRANCISCO DEL RINCÓN	0	0.00	36	LEÓN	0	0.00
14	CORONEO	0	0.00	37	TARIMORO	0	0.00
15	SANTA CATARINA	0	0.00	38	MANUEL DOBLADO	0	0.00
16	CORTAZAR	0	0.00	39	URIANGATO	0	0.00
17	TARANDACUJO	0	0.00	40	MOROLEÓN	0	0.00
18	CUERÁMARO	0	0.00	41	VICTORIA	0	0.00
19	VALLE DE SANTIAGO	0	0.00	42	OCAMPO	0	0.00
20	DOCTOR MORA	0	0.00	43	XICHÚ	0	0.00
21	YURIRIA	0	0.00	44	PÉNJAMO	0	0.00
22	DOLORES HIDALGO CIN	0	0.00	45	ABASOLO	0	0.00
23	APASEO EL ALTO	0	0.00	46	PUEBLO NUEVO	0	0.00

Fuente: Secretariado Ejecutivo del Sistema Nacional de Seguridad Pública.

VIOLACIÓN



Violación

Posición	Municipio	Incidencia	Índice (por 100 mil habs.)	Posición	Municipio	Incidencia	Índice (por 100 mil habs.)
1	TIERRA BLANCA	2	9.72	24	COMONFORT	1	1.13
2	CORONEO	1	7.57	25	SANTA CRUZ DE JUVENTINO	1	1.11
3	SAN MIGUEL DE ALLENDE	10	5.37	26	SILAO	2	0.98
4	SAN FELIPE	6	4.99	27	CORTAZAR	1	0.97
5	GUANAJUATO	10	4.96	28	SALVATIERRA	1	0.92
6	IRAPUATO	29	4.67	29	ACÁMBARO	1	0.83
7	DOCTOR MORA	1	3.86	30	SAN LUIS DE LA PAZ	1	0.77
8	DOLORES HIDALGO CIN	6	3.69	31	TARANDACUJO	0	0.00
9	APASEO EL GRANDE	3	2.97	32	SANTIAGO MARAVATIO	0	0.00
10	URIANGATO	2	2.92	33	XICHÚ	0	0.00
11	TARIMORO	1	2.70	34	JARAL DEL PROGRESO	0	0.00
12	SAN DIEGO DE LA UNIÓN	1	2.37	35	ATARJEJA	0	0.00
13	SAN FRANCISCO DEL RINCÓN	3	2.35	36	MANUEL DOBLADO	0	0.00
14	SALAMANCA	7	2.35	37	HUANÍMARO	0	0.00
15	CELAYA	12	2.22	38	VILLAGRÁN	0	0.00
16	ABASOLO	2	2.06	39	OCAMPO	0	0.00
17	JERÉCUARO	1	1.93	40	CUERÁMARO	0	0.00
18	VALLE DE SANTIAGO	3	1.93	41	VICTORIA	0	0.00
19	PÉNJAMO	3	1.85	42	YURIRIA	0	0.00
20	ROMITA	1	1.58	43	MOROLEÓN	0	0.00
21	LEÓN	26	1.52	44	SANTA CATARINA	0	0.00
22	APASEO EL ALTO	1	1.37	45	SAN JOSÉ ITURBIDE	0	0.00
23	PURÍSIMA DEL RINCÓN	1	1.13	46	PUEBLO NUEVO	0	0.00

Fuente: Secretariado Ejecutivo del Sistema Nacional de Seguridad Pública.