



Secretaría
de Seguridad
Pública

REPORTE DE INCIDENCIAS

ÍNDICES MUNICIPALES

ENERO A DICIEMBRE DE 2021



DELITOS DE ALTO IMPACTO

MAPA NACIONAL



Secretaría de Seguridad Pública



TODOS LOS DELITOS DE ALTO IMPACTO

Periodo de análisis enero - diciembre 2021

Posición	Estado	Índice
1	Baja California	894.00
2	México	855.19
3	Aguascalientes	772.85
4	Colima	754.60
5	Quintana Roo	720.79

Índice (denuncias x 100,000 habitantes)		Nivel delictivo	Código de color	Número de Estados
Desde	Hasta			
30.6	339.7	Muy bajo		13
339.7	393.2	Bajo		3
393.2	446.5	Medio		2
446.5	500.0	Alto		4
500.0	894.0	Muy Alto		10

Guanajuato ocupa el lugar 13 por índice en el contexto nacional

con una incidencia de 29,130

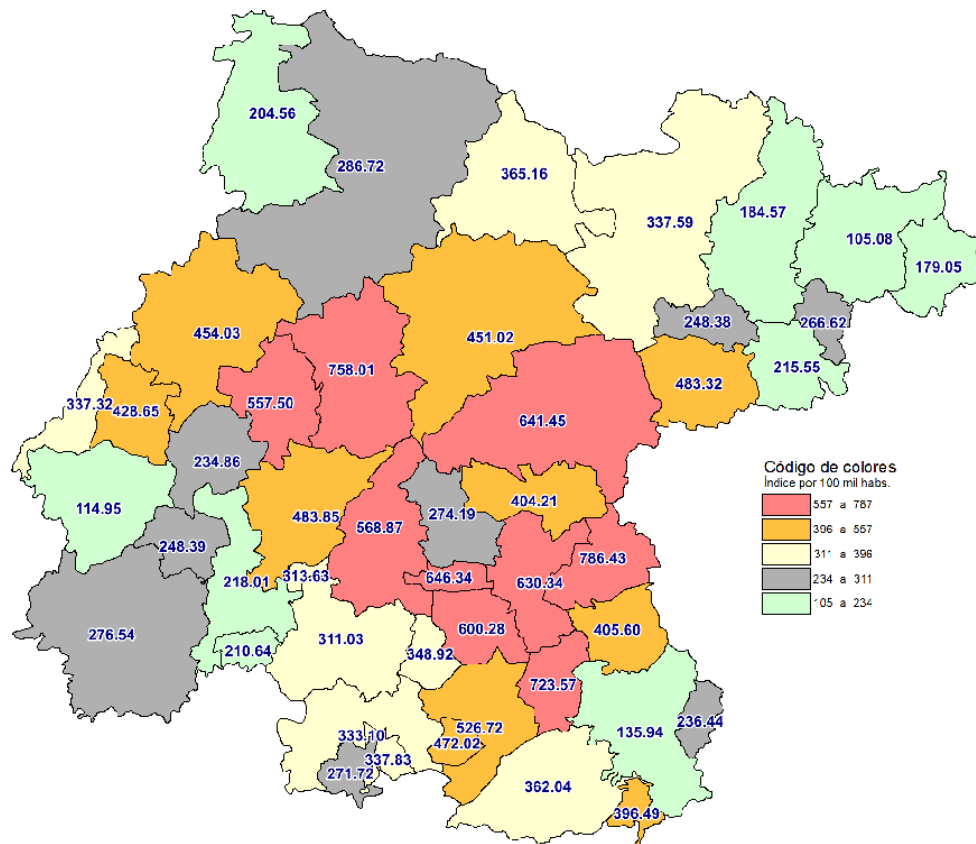
con un índice de 463.81

Fuente: SESNSP

*Índices calculados con base en la estimación de población de CONAPO para medio año de 2021.

ÍNDICE DE DELITOS DE ALTO IMPACTO

ÍNDICE DE DELITOS DE ALTO IMPACTO



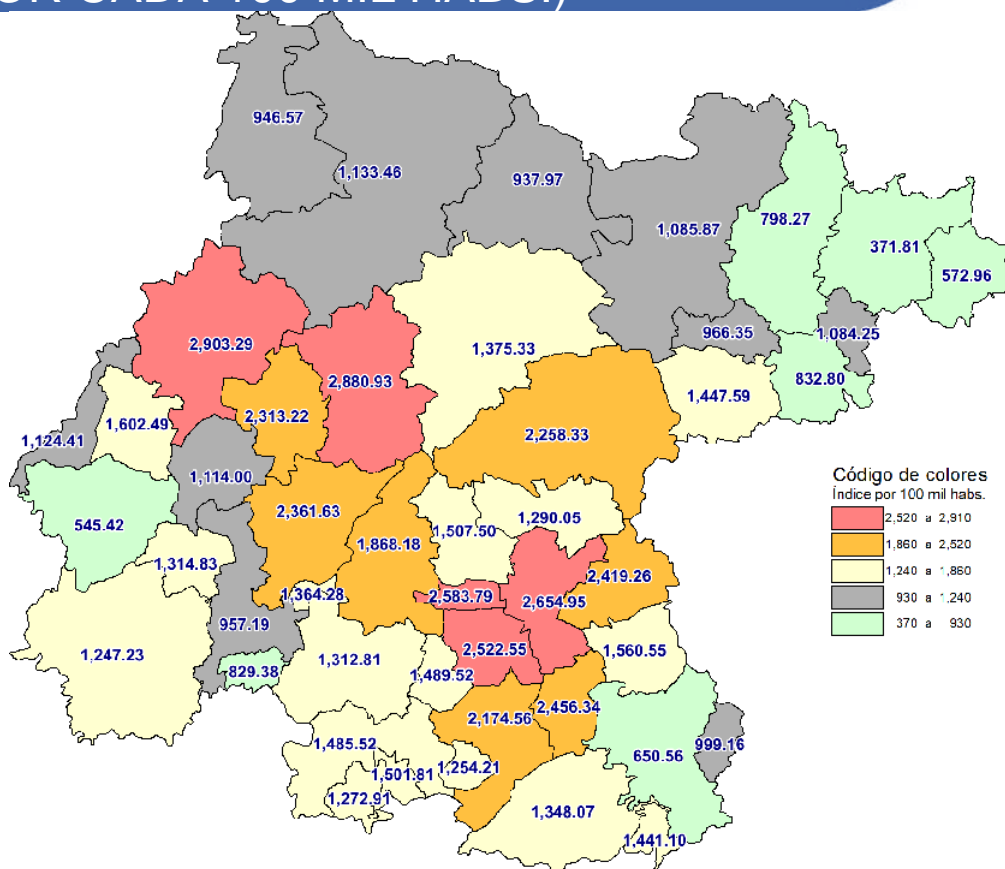
DAI

Posición	Municipio	Índice (por 100 mil hab.)	Posición	Municipio	Índice (por 100 mil hab.)
1	APASEO EL GRANDE	786.43	24	SAN LUIS DE LA PAZ	337.59
2	GUANAJUATO	758.01	25	PURÍSIMA DEL RINCÓN	337.32
3	TARIMORO	723.57	26	YURIRIA	333.10
4	VILLAGRÁN	646.34	27	PUEBLO NUEVO	313.63
5	SAN MIGUEL DE ALLENDE	641.45	28	VALLE DE SANTIAGO	311.03
6	CELAYA	630.34	29	SAN FELIPE	286.72
7	CORTAZAR	600.28	30	PÉNJAMO	276.54
8	SALAMANCA	568.87	31	SANTA CRUZ DE JUVENTINO ROSA	274.19
9	SILAO	557.50	32	MOROLEÓN	271.72
10	SALVATIERRA	526.72	33	SANTA CATARINA	266.62
11	IRAPUATO	483.85	34	CUERÁMARO	248.39
12	SAN JOSÉ ITURBIDE	483.32	35	DOCTOR MORA	248.38
13	SANTIAGO MARAVATIO	472.02	36	CORONEO	236.44
14	LEÓN	454.03	37	ROMITA	234.86
15	DOLORES HIDALGO CIN	451.02	38	ABASOLO	218.01
16	SAN FRANCISCO DEL RINCÓN	428.65	39	TIERRA BLANCA	215.55
17	APASEO EL ALTO	405.60	40	HUANIMARO	210.64
18	COMONFORT	404.21	41	OCAMPO	204.56
19	TARANDACUAO	396.49	42	VICTORIA	184.57
20	SAN DIEGO DE LA UNIÓN	365.16	43	ATARJEA	179.05
21	ACÁMBARO	362.04	44	JERÉCUARO	135.94
22	JARAL DEL PROGRESO	348.92	45	MANUEL DOBLADO	114.95
23	URIANGATO	337.83	46	XICHÚ	105.08



ÍNDICE DE DELITOS DEL FUERO COMÚN Y HOMICIDIO DOLOSO

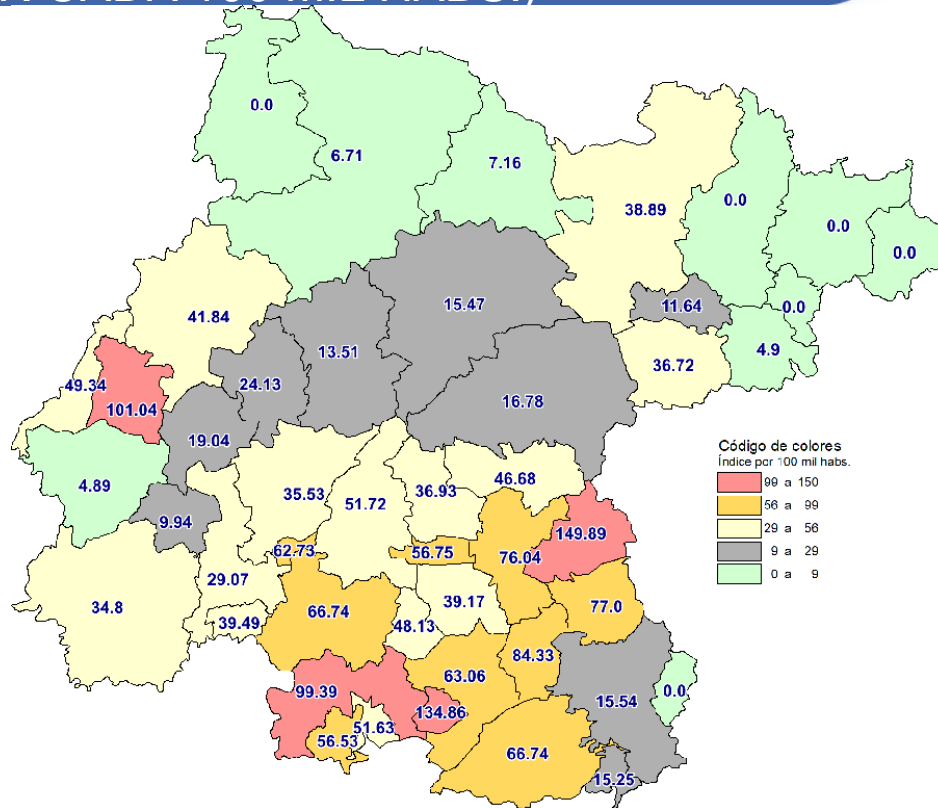
ÍNDICE DELICTIVO (POR CADA 100 MIL HABS.)



Índice delictivo

Posición	Municipio	Índice (por 100 mil habs.)	Posición	Municipio	Índice (por 100 mil habs.)
1	LEÓN	2,903.29	24	CUERÁMARO	1,314.83
2	GUANAJUATO	2,880.93	25	VALLE DE SANTIAGO	1,312.81
3	CELAYA	2,654.95	26	COMONFORT	1,290.05
4	VILLAGRÁN	2,583.79	27	MOROLEÓN	1,272.91
5	CORTAZAR	2,522.55	28	SANTIAGO MARAVATIO	1,254.21
6	TARIMORO	2,456.34	29	PÉNJAMO	1,247.23
7	APASEO EL GRANDE	2,419.26	30	SAN FELIPE	1,133.46
8	IRAPUATO	2,361.63	31	PURÍSIMA DEL RINCÓN	1,124.41
9	SILAO	2,313.22	32	ROMITA	1,114.00
10	SAN MIGUEL DE ALLENDE	2,258.33	33	SAN LUIS DE LA PAZ	1,085.87
11	SALVATIERRA	2,174.56	34	SANTA CATARINA	1,084.25
12	SALAMANCA	1,868.18	35	CORONEO	999.16
13	SAN FRANCISCO DEL RINCÓN	1,602.49	36	DOCTOR MORA	966.35
14	APASEO EL ALTO	1,560.55	37	ABASOLO	957.19
15	SANTA CRUZ DE JUVENTINO ROSA	1,507.50	38	OCAMPO	946.57
16	URIANGATO	1,501.81	39	SAN DIEGO DE LA UNIÓN	937.97
17	JARAL DEL PROGRESO	1,489.52	40	TIERRA BLANCA	832.80
18	YURIRIA	1,485.52	41	HUANÍMARO	829.38
19	SAN JOSÉ ITURBIDE	1,447.59	42	VICTORIA	798.27
20	TARANDACUAO	1,441.10	43	JERÉCUARO	650.56
21	DOLORES HIDALGO CIN	1,375.33	44	ATARJEA	572.96
22	PUEBLO NUEVO	1,364.28	45	MANUEL DOBLADO	545.42
23	ACÁMBARO	1,348.07	46	XICHU	371.81

ÍNDICE DE HOMICIDIO DOLOSO (POR CADA 100 MIL HABS.)



Homicidio doloso

Posición	Municipio	Incidencia	Índice (por 100 mil habs.)	Posición	Municipio	Incidencia	Índice (por 100 mil habs.)
1	APASEO EL GRANDE	150	149.89	24	SAN JOSÉ ITURBIDE	31	36.72
2	SANTIAGO MARAVATIO	10	134.86	25	IRAPUATO	219	35.53
3	SAN FRANCISCO DEL RINCÓN	128	101.04	26	PÉNJAMO	56	34.80
4	YURIRIA	74	99.39	27	ABASOLO	28	29.07
5	TARIMORO	31	84.33	28	SILAO	49	24.13
6	APASEO EL ALTO	56	77.00	29	ROMITA	12	19.04
7	CELAYA	407	76.04	30	SAN MIGUEL DE ALLENDE	31	16.78
8	VALLE DE SANTIAGO	103	66.74	31	JERÉCUARO	8	15.54
9	ACÁMBARO	80	66.74	32	DOLORES HIDALGO CIN	25	15.47
10	SALVATIERRA	68	63.06	33	TARANDACUAO	2	15.25
11	PUEBLO NUEVO	8	62.73	34	GUANAJUATO	27	13.51
12	VILLAGRÁN	36	56.75	35	DOCTOR MORA	3	11.64
13	MOROLEÓN	31	56.53	36	CUERÁMARO	3	9.94
14	SALAMANCA	153	51.72	37	SAN DIEGO DE LA UNIÓN	3	7.16
15	URIANGATO	35	51.63	38	SAN FELIPE	8	6.71
16	PURÍSIMA DEL RINCÓN	43	49.34	39	TIERRA BLANCA	1	4.90
17	JARAL DEL PROGRESO	20	48.13	40	MANUEL DOBLADO	2	4.89
18	COMONFORT	41	46.68	41	ATARJEA	0	0.00
19	LEÓN	709	41.84	42	VICTORIA	0	0.00
20	HUANIMARO	9	39.49	43	XICHÚ	0	0.00
21	CORTAZAR	40	39.17	44	OCAMPO	0	0.00
22	SAN LUIS DE LA PAZ	50	38.89	45	SANTA CATARINA	0	0.00
23	SANTA CRUZ DE JUVENTINO	33	36.93	46	CORONEO	0	0.00

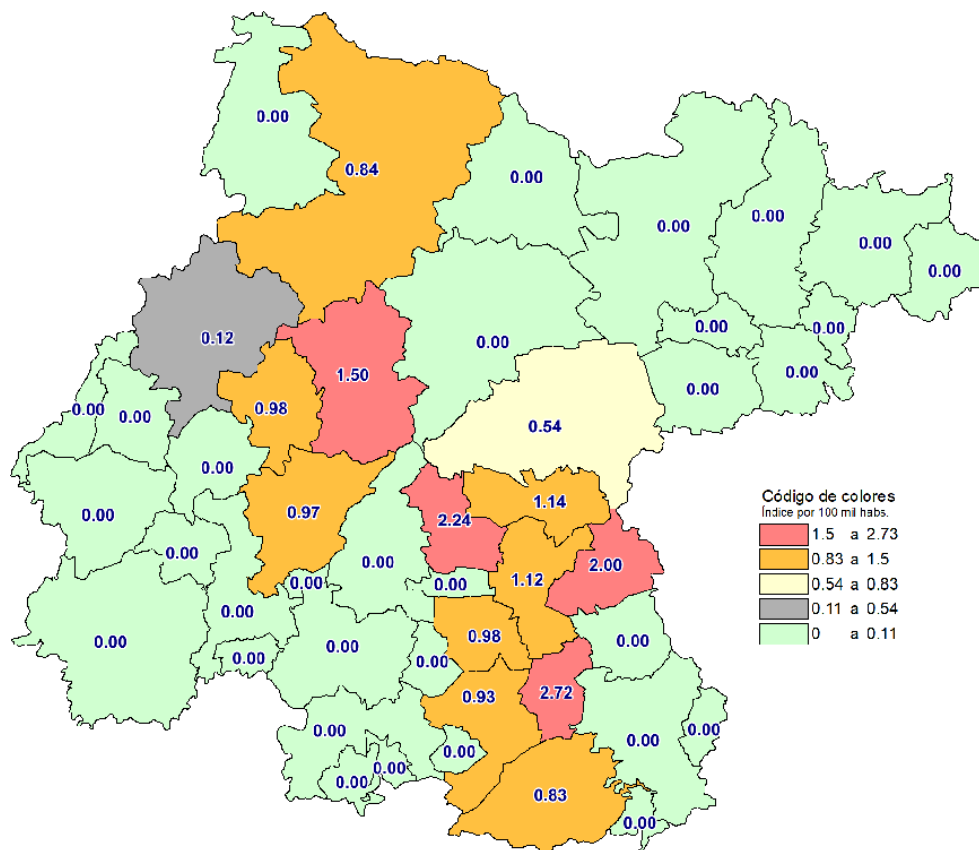
Fuente: Secretariado Ejecutivo del Sistema Nacional de Seguridad Pública.



Secretaría
de Seguridad
Pública

DELITOS DE ALTO IMPACTO POR MUNICIPIO INCIDENCIA E ÍNDICE

FEMINICIDIO

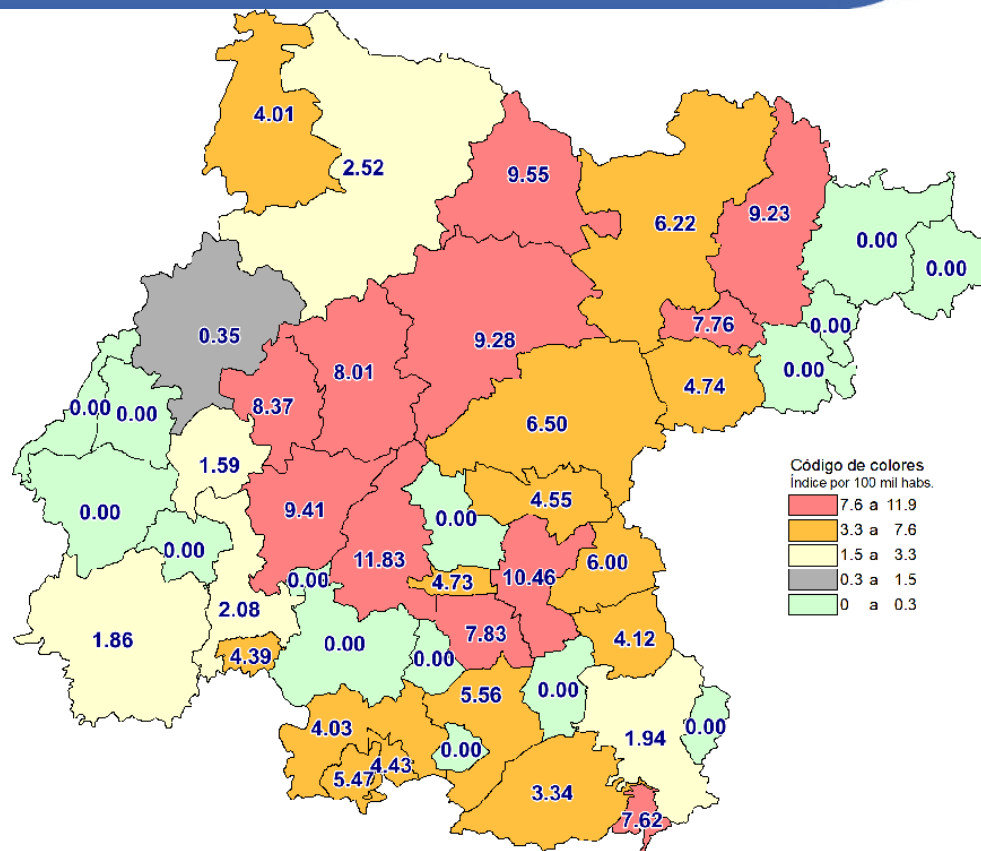


Feminicidio

Posición	Municipio	Incidencia	Índice (por 100 mil hab.)	Posición	Municipio	Incidencia	Índice (por 100 mil hab.)
1	TARIMORO	1	2.72	24	SALAMANCA	0	0.00
2	SANTA CRUZ DE JUVENTINO	2	2.24	25	APASEO EL ALTO	0	0.00
3	APASEO EL GRANDE	2	2.00	26	SAN DIEGO DE LA UNIÓN	0	0.00
4	GUANAJUATO	3	1.50	27	TIERRA BLANCA	0	0.00
5	COMONFORT	1	1.14	28	SAN FRANCISCO DEL RINCÓN	0	0.00
6	CELAYA	6	1.12	29	VALLE DE SANTIAGO	0	0.00
7	SILAO	2	0.98	30	HUANÍMARO	0	0.00
8	CORTAZAR	1	0.98	31	SAN LUIS DE LA PAZ	0	0.00
9	IRAPUATO	6	0.97	32	VILLAGRÁN	0	0.00
10	SALVATIERRA	1	0.93	33	DOLORES HIDALGO CIN	0	0.00
11	SAN FELIPE	1	0.84	34	YURIRIA	0	0.00
12	ACÁMBARO	1	0.83	35	ATARJEA	0	0.00
13	SAN MIGUEL DE ALLENDE	1	0.54	36	PURÍSIMA DEL RINCÓN	0	0.00
14	LEÓN	2	0.12	37	TARANDACUAO	0	0.00
15	SAN JOSÉ ITURBIDE	0	0.00	38	MANUEL DOBLADO	0	0.00
16	CUERÁMARO	0	0.00	39	URIANGATO	0	0.00
17	CORONEO	0	0.00	40	MOROLEÓN	0	0.00
18	JARAL DEL PROGRESO	0	0.00	41	VICTORIA	0	0.00
19	DOCTOR MORA	0	0.00	42	OCAMPO	0	0.00
20	JERÉCUARO	0	0.00	43	XICHÚ	0	0.00
21	SANTA CATARINA	0	0.00	44	PÉNJAMO	0	0.00
22	SANTIAGO MARAVATIO	0	0.00	45	ABASOLO	0	0.00
23	ROMITA	0	0.00	46	PUEBLO NUEVO	0	0.00

Fuente: Secretariado Ejecutivo del Sistema Nacional de Seguridad Pública.

EXTORSIÓN

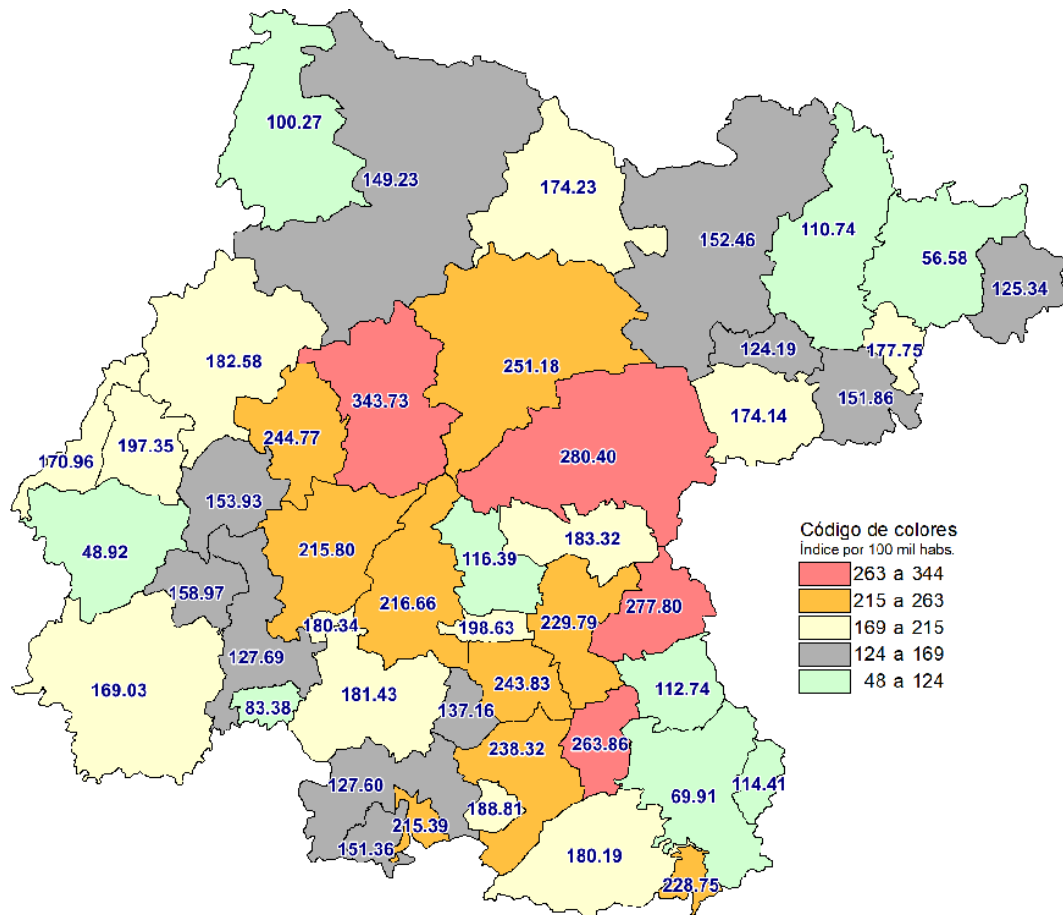


Extorsión

Posición	Municipio	Incidencia	Índice (por 100 mil hab.)	Posición	Municipio	Incidencia	Índice (por 100 mil hab.)
1	SALAMANCA	35	11.83	24	OCAMPO	1	4.01
2	CELAYA	56	10.46	25	ACÁMBARO	4	3.34
3	SAN DIEGO DE LA UNIÓN	4	9.55	26	SAN FELIPE	3	2.52
4	IRAPUATO	58	9.41	27	ABASOLO	2	2.08
5	DOLORES HIDALGO CIN	15	9.28	28	JERÉCUARO	1	1.94
6	VICTORIA	2	9.23	29	PÉNJAMO	3	1.86
7	SILAO	17	8.37	30	ROMITA	1	1.59
8	GUANAJUATO	16	8.01	31	LEÓN	6	0.35
9	CORTAZAR	8	7.83	32	TARIMORO	0	0.00
10	DOCTOR MORA	2	7.76	33	JARAL DEL PROGRESO	0	0.00
11	TARANDACUJO	1	7.62	34	SAN FRANCISCO DEL RINCÓN	0	0.00
12	SAN MIGUEL DE ALLENDE	12	6.50	35	MANUEL DOBLADO	0	0.00
13	SAN LUIS DE LA PAZ	8	6.22	36	CORONEO	0	0.00
14	APASEO EL GRANDE	6	6.00	37	SANTA CATARINA	0	0.00
15	SALVATIERRA	6	5.56	38	TIERRA BLANCA	0	0.00
16	MOROLEÓN	3	5.47	39	SANTA CRUZ DE JUVENTINO	0	0.00
17	SAN JOSÉ ITURBIDE	4	4.74	40	VALLE DE SANTIAGO	0	0.00
18	VILLAGRÁN	3	4.73	41	XICHÚ	0	0.00
19	COMONFORT	4	4.55	42	CUERÁMARO	0	0.00
20	URIANGATO	3	4.43	43	ATARJEA	0	0.00
21	HUANÍMARO	1	4.39	44	PURÍSIMA DEL RINCÓN	0	0.00
22	APASEO EL ALTO	3	4.12	45	SANTIAGO MARAVATIO	0	0.00
23	YURIRÍA	3	4.03	46	PUEBLO NUEVO	0	0.00

Fuente: Secretariado Ejecutivo del Sistema Nacional de Seguridad Pública.

LESIONES DOLOSAS

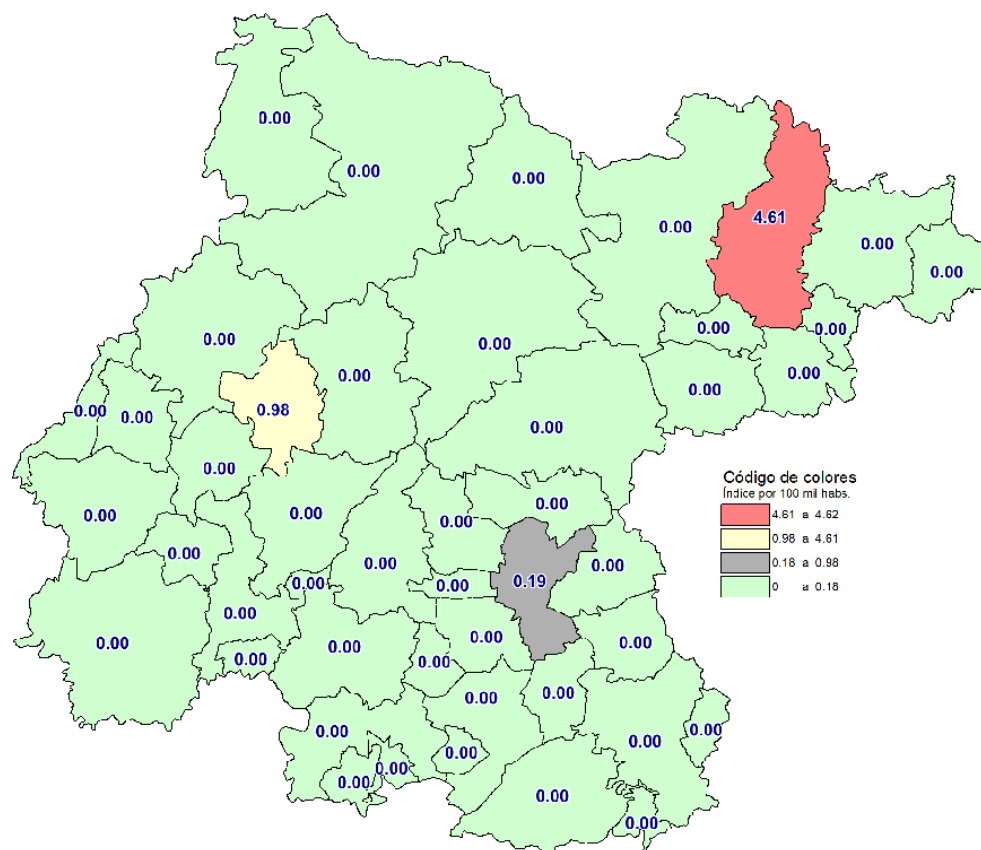


Lesiones dolosas

Posición	Municipio	Incidencia	Índice (por 100 mil hab.)	Posición	Municipio	Incidencia	Índice (por 100 mil hab.)
1	GUANAJUATO	687	343.73	24	SAN JOSÉ ITURBIDE	147	174.14
2	SAN MIGUEL DE ALLENDE	518	280.40	25	PURÍSIMA DEL RINCÓN	149	170.96
3	APASEO EL GRANDE	278	277.80	26	PÉNJAMO	272	169.03
4	TARIMORO	97	263.86	27	CUERÁMARO	48	158.97
5	DOLORES HIDALGO CIN	406	251.18	28	ROMITA	97	153.93
6	SILAO	497	244.77	29	SAN LUIS DE LA PAZ	196	152.46
7	CORTAZAR	249	243.83	30	TIERRA BLANCA	31	151.86
8	SALVATIERRA	257	238.32	31	MOROLEÓN	83	151.36
9	CELAYA	1,230	229.79	32	SAN FELIPE	178	149.23
10	TARANDACUJO	30	228.75	33	JARAL DEL PROGRESO	57	137.16
11	SALAMANCA	641	216.66	34	ABASOLO	123	127.69
12	IRAPUATO	1,330	215.80	35	YURIRIA	95	127.60
13	URIANGATO	146	215.39	36	ATARJEJA	7	125.34
14	VILLAGRÁN	126	198.63	37	DOCTOR MORA	32	124.19
15	SAN FRANCISCO DEL RINCÓN	250	197.35	38	SANTA CRUZ DE JUVENTINO	104	116.39
16	SANTIAGO MARAVATIO	14	188.81	39	CORONEO	15	114.41
17	COMONFORT	161	183.32	40	APASEO EL ALTO	82	112.74
18	LEÓN	3,094	182.58	41	VICTORIA	24	110.74
19	VALLE DE SANTIAGO	280	181.43	42	OCAMPO	25	100.27
20	PUEBLO NUEVO	23	180.34	43	HUANÍMARO	19	83.38
21	ACÁMBARO	216	180.19	44	JERÉCUARO	36	69.91
22	SANTA CATARINA	10	177.75	45	XICHÚ	7	56.58
23	SAN DIEGO DE LA UNIÓN	73	174.23	46	MANUEL DOBLADO	20	48.92

Fuente: Secretariado Ejecutivo del Sistema Nacional de Seguridad Pública.

ROBO A BANCO

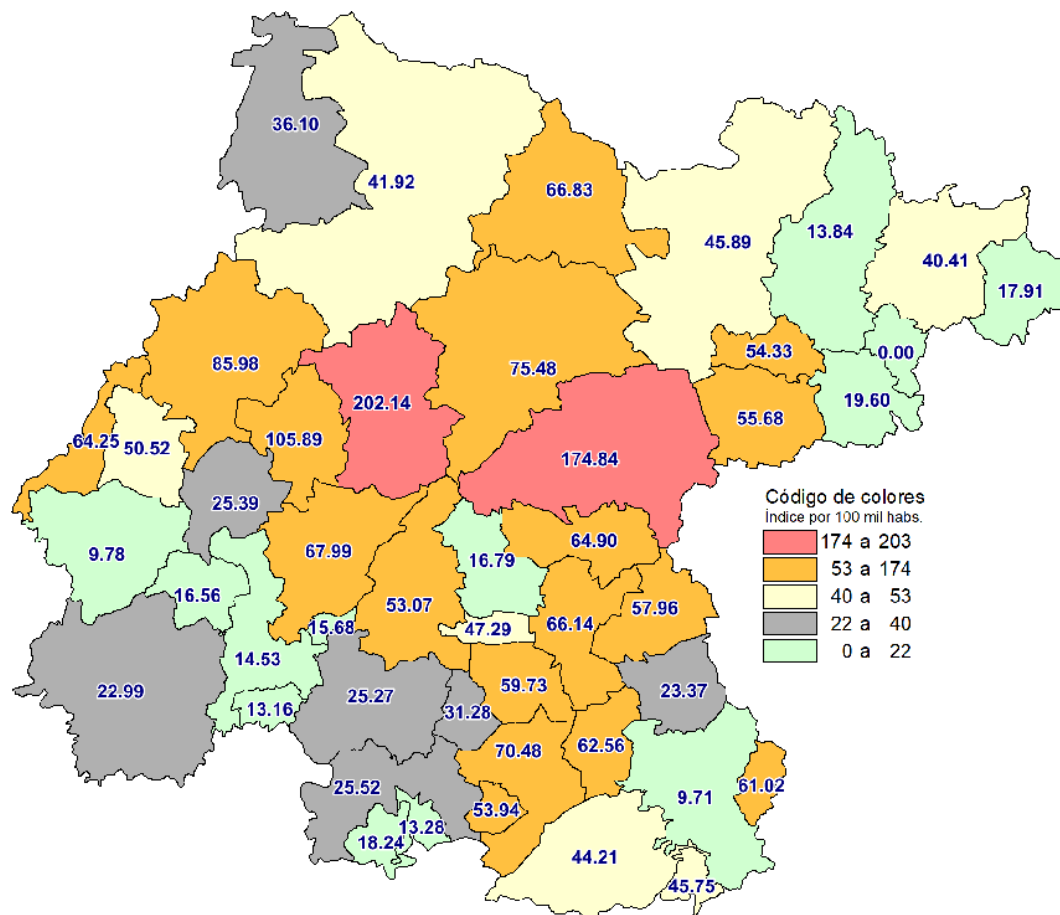


Robo a bancos

Posición	Municipio	Incidencia	Índice (por 100 mil habs.)	Posición	Municipio	Incidencia	Índice (por 100 mil habs.)
1	VICTORIA	1	4.61	24	SALAMANCA	0	0.00
2	SILAO	2	0.98	25	GUANAJUATO	0	0.00
3	CELAYA	1	0.19	26	SAN DIEGO DE LA UNIÓN	0	0.00
4	URIANGATO	0	0.00	27	HUANIMARO	0	0.00
5	SAN MIGUEL DE ALLENDE	0	0.00	28	SAN FRANCISCO DEL RINCÓN	0	0.00
6	SAN FELIPE	0	0.00	29	IRAPUATO	0	0.00
7	ATARJEA	0	0.00	30	SAN LUIS DE LA PAZ	0	0.00
8	APASEO EL ALTO	0	0.00	31	JARAL DEL PROGRESO	0	0.00
9	YURIRÍA	0	0.00	32	SANTA CATARINA	0	0.00
10	APASEO EL GRANDE	0	0.00	33	JERÉCUARO	0	0.00
11	ROMITA	0	0.00	34	SANTIAGO MARAVATIO	0	0.00
12	SALVATIERRA	0	0.00	35	LEÓN	0	0.00
13	COMONFORT	0	0.00	36	TARANDACUAO	0	0.00
14	SAN JOSÉ ITURBIDE	0	0.00	37	MANUEL DOBLADO	0	0.00
15	CORONEO	0	0.00	38	TIERRA BLANCA	0	0.00
16	SANTA CRUZ DE JUVENTINO	0	0.00	39	MOROLEÓN	0	0.00
17	CORTAZAR	0	0.00	40	ACÁMBARO	0	0.00
18	TARIMORO	0	0.00	41	VALLE DE SANTIAGO	0	0.00
19	CUERÁMARO	0	0.00	42	OCAMPO	0	0.00
20	VILLAGRÁN	0	0.00	43	XICHÚ	0	0.00
21	DOCTOR MORA	0	0.00	44	PÉNJAMO	0	0.00
22	PURÍSIMA DEL RINCÓN	0	0.00	45	ABASOLO	0	0.00
23	DOLORES HIDALGO CIN	0	0.00	46	PUEBLO NUEVO	0	0.00

Fuente: Secretariado Ejecutivo del Sistema Nacional de Seguridad Pública.

ROBO A CASA HABITACIÓN

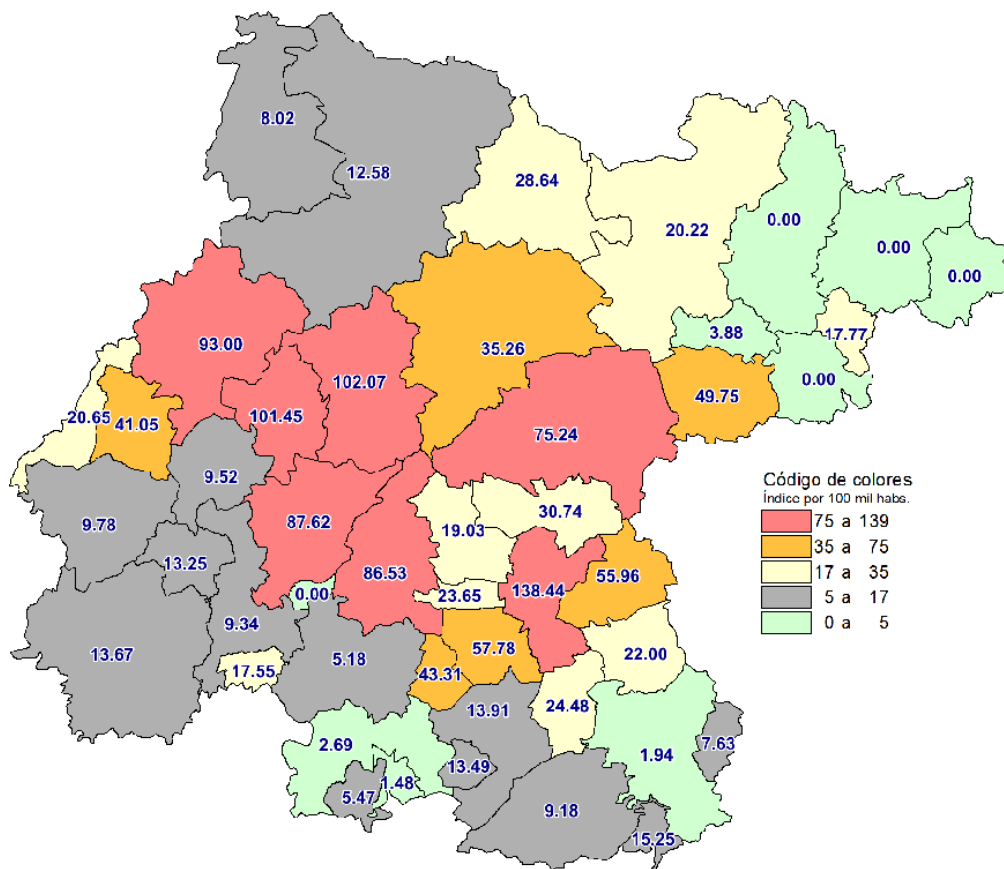


Robo a casa habitación

Posición	Municipio	Incidencia	Índice (por 100 mil hab.)	Posición	Municipio	Incidencia	Índice (por 100 mil hab.)
1	GUANAJUATO	404	202.14	24	ACÁMBARO	53	44.21
2	SAN MIGUEL DE ALLENDE	323	174.84	25	SAN FELIPE	50	41.92
3	SILAO	215	105.89	26	XICHÚ	5	40.41
4	LEÓN	1457	85.98	27	OCAMPO	9	36.10
5	DOLORES HIDALGO CIN	122	75.48	28	JARAL DEL PROGRESO	13	31.28
6	SALVATIERRA	76	70.48	29	YURIRIA	19	25.52
7	IRAPUATO	419	67.99	30	ROMITA	16	25.39
8	SAN DIEGO DE LA UNIÓN	28	66.83	31	VALLE DE SANTIAGO	39	25.27
9	CELAYA	354	66.14	32	APASEO EL ALTO	17	23.37
10	COMONFORT	57	64.90	33	PÉNJAMO	37	22.99
11	PURÍSIMA DEL RINCÓN	56	64.25	34	TIERRA BLANCA	4	19.60
12	TARIMORO	23	62.56	35	MOROLEÓN	10	18.24
13	CORONEO	8	61.02	36	ATARJEA	1	17.91
14	CORTAZAR	61	59.73	37	SANTA CRUZ DE JUVENTINO	15	16.79
15	APASEO EL GRANDE	58	57.96	38	CUERÁMARO	5	16.56
16	SAN JOSÉ ITURBIDE	47	55.68	39	PUEBLO NUEVO	2	15.68
17	DOCTOR MORA	14	54.33	40	ABASOLO	14	14.53
18	SANTIAGO MARAVATIO	4	53.94	41	VICTORIA	3	13.84
19	SALAMANCA	157	53.07	42	URIANGATO	9	13.28
20	SAN FRANCISCO DEL RINCÓN	64	50.52	43	HUANÍMARO	3	13.16
21	VILLAGRÁN	30	47.29	44	MANUEL DOBLADO	4	9.78
22	SAN LUIS DE LA PAZ	59	45.89	45	JERÉCUARO	5	9.71
23	TARANDACUJO	6	45.75	46	SANTA CATARINA	0	0.00

Fuente: Secretariado Ejecutivo del Sistema Nacional de Seguridad Pública.

ROBO A NEGOCIO

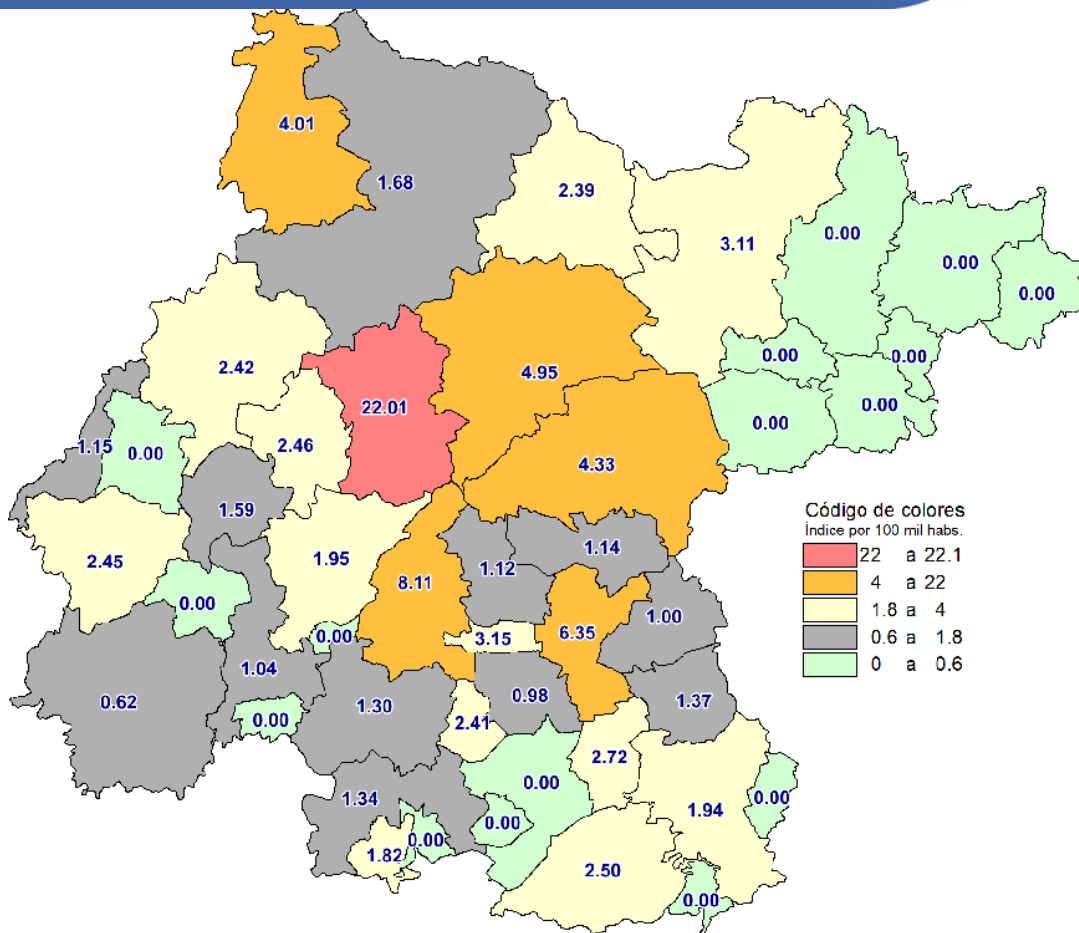


Robo a negocio

Posición	Municipio	Incidencia	Índice (por 100 mil habs.)	Posición	Municipio	Incidencia	Índice (por 100 mil habs.)
1	CELAYA	741	138.44	24	TARANDACUJO	2	15.25
2	GUANAJUATO	204	102.07	25	SALVATIERRA	15	13.91
3	SILAO	206	101.45	26	PÉNJAMO	22	13.67
4	LEÓN	1,576	93.00	27	SANTIAGO MARAVATIO	1	13.49
5	IRAPUATO	540	87.62	28	CUERÁMARO	4	13.25
6	SALAMANCA	256	86.53	29	SAN FELIPE	15	12.58
7	SAN MIGUEL DE ALLENDE	139	75.24	30	MANUEL DOBLADO	4	9.78
8	CORTAZAR	59	57.78	31	ROMITA	6	9.52
9	APASEO EL GRANDE	56	55.96	32	ABASOLO	9	9.34
10	SAN JOSÉ ITURBIDE	42	49.75	33	ACÁMBARO	11	9.18
11	JARAL DEL PROGRESO	18	43.31	34	OCAMPO	2	8.02
12	SAN FRANCISCO DEL RINCÓN	52	41.05	35	CORONEO	1	7.63
13	DOLORES HIDALGO CIN	57	35.26	36	MOROLEÓN	3	5.47
14	COMONFORT	27	30.74	37	VALLE DE SANTIAGO	8	5.18
15	SAN DIEGO DE LA UNIÓN	12	28.64	38	DOCTOR MORA	1	3.88
16	TARIMORO	9	24.48	39	YURIRIA	2	2.69
17	VILLAGRÁN	15	23.65	40	JERÉCUARO	1	1.94
18	APASEO EL ALTO	16	22.00	41	URIANGATO	1	1.48
19	PURÍSIMA DEL RINCÓN	18	20.65	42	VICTORIA	0	0.00
20	SAN LUIS DE LA PAZ	26	20.22	43	XICHÚ	0	0.00
21	SANTA CRUZ DE JUVENTINO	17	19.03	44	TIERRA BLANCA	0	0.00
22	SANTA CATARINA	1	17.77	45	ATARJEJA	0	0.00
23	HUANÍMARO	4	17.55	46	PUEBLO NUEVO	0	0.00

Fuente: Secretariado Ejecutivo del Sistema Nacional de Seguridad Pública.

ROBO A TRANSEÚNTE

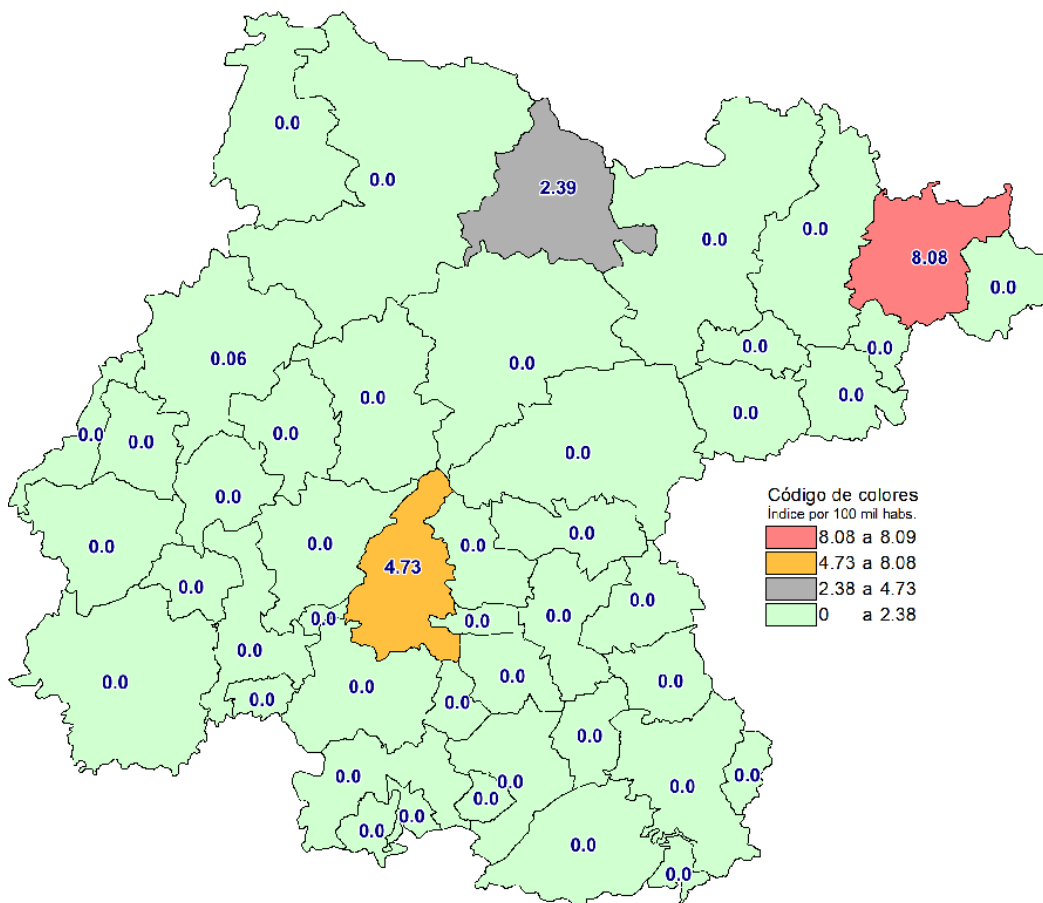


Robo a transeúnte

Posición	Municipio	Incidencia	Índice (por 100 mil habs.)	Posición	Municipio	Incidencia	Índice (por 100 mil habs.)
1	GUANAJUATO	44	22.01	24	PURÍSIMA DEL RINCÓN	1	1.15
2	SALAMANCA	24	8.11	25	COMONFORT	1	1.14
3	CELAYA	34	6.35	26	SANTA CRUZ DE JUVENTINO	1	1.12
4	DOLORES HIDALGO CIN	8	4.95	27	ABASOLO	1	1.04
5	SAN MIGUEL DE ALLENDE	8	4.33	28	APASEO EL GRANDE	1	1.00
6	OCAMPO	1	4.01	29	CORTAZAR	1	0.98
7	VILLAGRÁN	2	3.15	30	PÉNJAMO	1	0.62
8	SAN LUIS DE LA PAZ	4	3.11	31	TARANDACUJO	0	0.00
9	TARIMORO	1	2.72	32	SALVATIERRA	0	0.00
10	ACÁMBARO	3	2.50	33	DOCTOR MORA	0	0.00
11	SILAO	5	2.46	34	HUANÍMARO	0	0.00
12	MANUEL DOBLADO	1	2.45	35	SAN FRANCISCO DEL RINCÓN	0	0.00
13	LEÓN	41	2.42	36	CUERÁMARO	0	0.00
14	JARAL DEL PROGRESO	1	2.41	37	SAN JOSÉ ITURBIDE	0	0.00
15	SAN DIEGO DE LA UNIÓN	1	2.39	38	TIERRA BLANCA	0	0.00
16	IRAPUATO	12	1.95	39	URIANGATO	0	0.00
17	JERÉCUARO	1	1.94	40	SANTA CATARINA	0	0.00
18	MOROLEÓN	1	1.82	41	VICTORIA	0	0.00
19	SAN FELIPE	2	1.68	42	CORONEO	0	0.00
20	ROMITA	1	1.59	43	ATARJEJA	0	0.00
21	APASEO EL ALTO	1	1.37	44	XICHÚ	0	0.00
22	YURIRIA	1	1.34	45	SANTIAGO MARAVATIO	0	0.00
23	VALLE DE SANTIAGO	2	1.30	46	PUEBLO NUEVO	0	0.00

Fuente: Secretariado Ejecutivo del Sistema Nacional de Seguridad Pública.

ROBO A TRANSPORTISTA

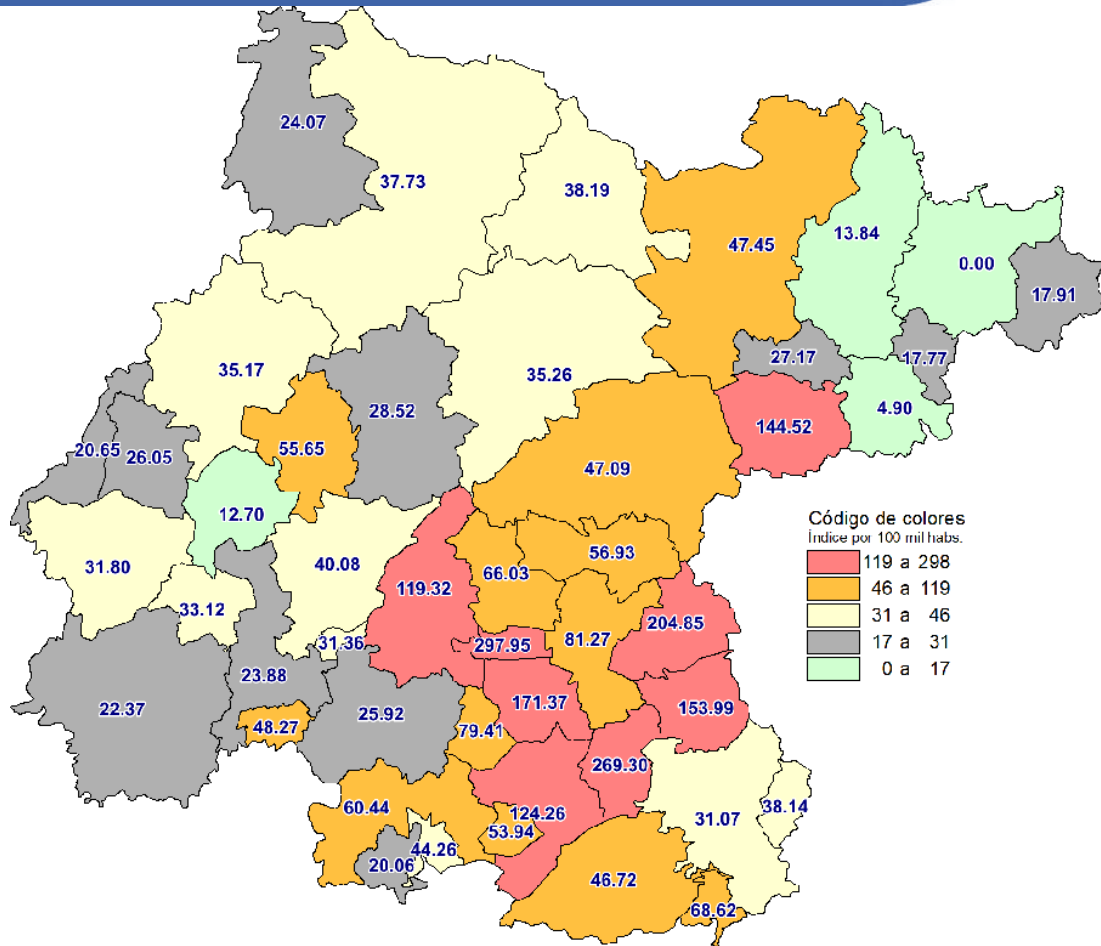


Robo a transportista

Posición	Municipio	Incidencia	Índice (por 100 mil hab.)	Posición	Municipio	Incidencia	Índice (por 100 mil hab.)
1	XICHÚ	1	8.08	24	HUANIMARO	0	0.00
2	SALAMANCA	14	4.73	25	SALVATIERRA	0	0.00
3	SAN DIEGO DE LA UNIÓN	1	2.39	26	IRAPUATO	0	0.00
4	LEÓN	1	0.06	27	SAN FELIPE	0	0.00
5	ATARJEA	0	0.00	28	JARAL DEL PROGRESO	0	0.00
6	APASEO EL GRANDE	0	0.00	29	SAN JOSÉ ITURBIDE	0	0.00
7	PURÍSIMA DEL RINCÓN	0	0.00	30	JERÉCUARO	0	0.00
8	CELAYA	0	0.00	31	SAN MIGUEL DE ALLENDE	0	0.00
9	SAN LUIS DE LA PAZ	0	0.00	32	SANTIAGO MARAVATIO	0	0.00
10	COMONFORT	0	0.00	33	SANTA CRUZ DE JUVENTINO	0	0.00
11	VICTORIA	0	0.00	34	SILAO	0	0.00
12	CORONEO	0	0.00	35	TARIMORO	0	0.00
13	APASEO EL ALTO	0	0.00	36	TARANDACUAO	0	0.00
14	CORTAZAR	0	0.00	37	MANUEL DOBLADO	0	0.00
15	SAN FRANCISCO DEL RINCÓN	0	0.00	38	TIERRA BLANCA	0	0.00
16	CUERÁMARO	0	0.00	39	MOROLEÓN	0	0.00
17	SANTA CATARINA	0	0.00	40	VALLE DE SANTIAGO	0	0.00
18	DOCTOR MORA	0	0.00	41	OCAMPO	0	0.00
19	URIANGATO	0	0.00	42	ACÁMBARO	0	0.00
20	DOLORES HIDALGO CIN	0	0.00	43	VILLAGRÁN	0	0.00
21	YURIRIA	0	0.00	44	PÉNJAMO	0	0.00
22	GUANAJUATO	0	0.00	45	ABASOLO	0	0.00
23	ROMITA	0	0.00	46	PUEBLO NUEVO	0	0.00

Fuente: Secretariado Ejecutivo del Sistema Nacional de Seguridad Pública.

ROBO DE VEHÍCULO

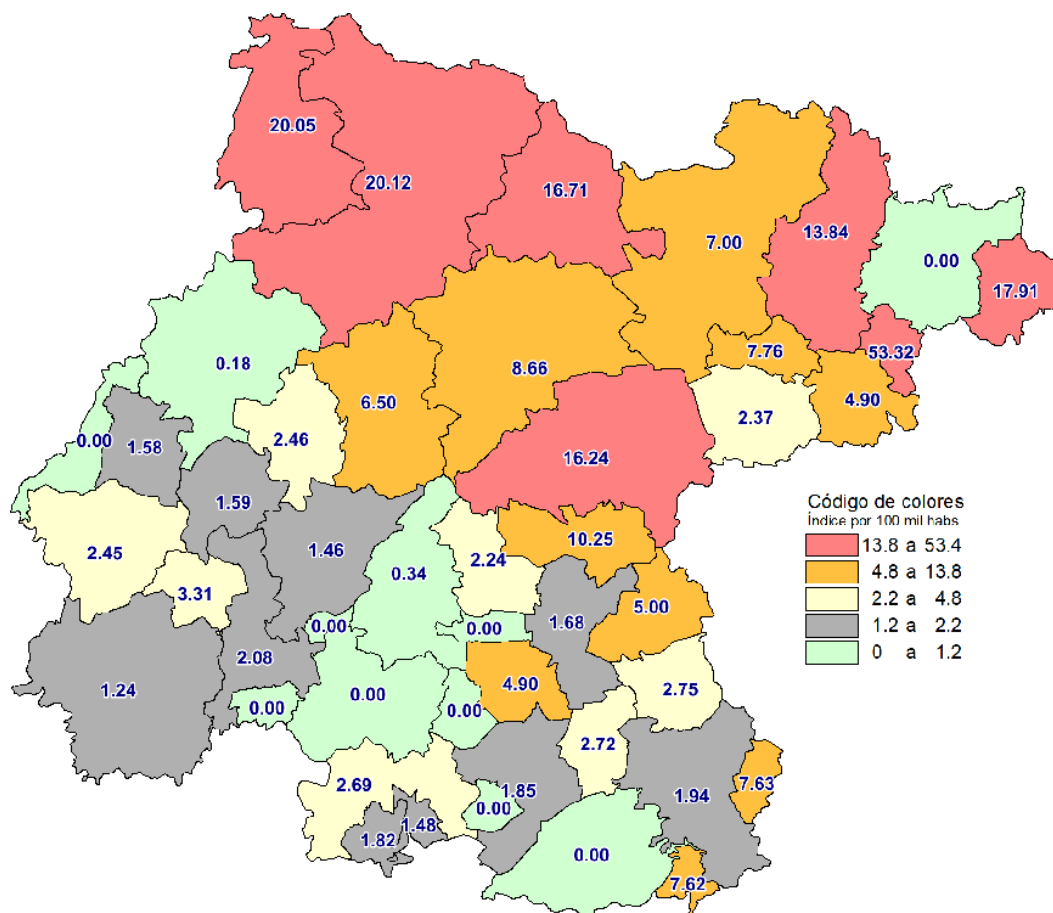


Robo de vehículo

Posición	Municipio	Incidencia	Índice (por 100 mil habs.)	Posición	Municipio	Incidencia	Índice (por 100 mil habs.)
1	VILLAGRÁN	189	297.95	24	CORONEO	5	38.14
2	TARIMORO	99	269.30	25	SAN FELIPE	45	37.73
3	APASEO EL GRANDE	205	204.85	26	DOLORES HIDALGO CIN	57	35.26
4	CORTAZAR	175	171.37	27	LEÓN	596	35.17
5	APASEO EL ALTO	112	153.99	28	CUERÁMARO	10	33.12
6	SAN JOSÉ ITURBIDE	122	144.52	29	MANUEL DOBLADO	13	31.80
7	SALVATIERRA	134	124.26	30	PUEBLO NUEVO	4	31.36
8	SALAMANCA	353	119.32	31	JERÉCUARO	16	31.07
9	CELAYA	435	81.27	32	GUANAJUATO	57	28.52
10	JARAL DEL PROGRESO	33	79.41	33	DOCTOR MORA	7	27.17
11	TARANDACUAO	9	68.62	34	SAN FRANCISCO DEL RINCÓN	33	26.05
12	SANTA CRUZ DE JUVENTINO	59	66.03	35	VALLE DE SANTIAGO	40	25.92
13	YURIRIA	45	60.44	36	OCAMPO	6	24.07
14	COMONFORT	50	56.93	37	ABASOLO	23	23.88
15	SILAO	113	55.65	38	PÉNJAMO	36	22.37
16	SANTIAGO MARAVATIO	4	53.94	39	PURÍSIMA DEL RINCÓN	18	20.65
17	HUANÍMARO	11	48.27	40	MOROLEÓN	11	20.06
18	SAN LUIS DE LA PAZ	61	47.45	41	ATARJEA	1	17.91
19	SAN MIGUEL DE ALLENDE	87	47.09	42	SANTA CATARINA	1	17.77
20	ACÁMBARO	56	46.72	43	VICTORIA	3	13.84
21	URIANGATO	30	44.26	44	ROMITA	8	12.70
22	IRAPUATO	247	40.08	45	TIERRA BLANCA	1	4.90
23	SAN DIEGO DE LA UNIÓN	16	38.19	46	XICHÚ	0	0.00

Fuente: Secretariado Ejecutivo del Sistema Nacional de Seguridad Pública.

ROBO DE GANADO

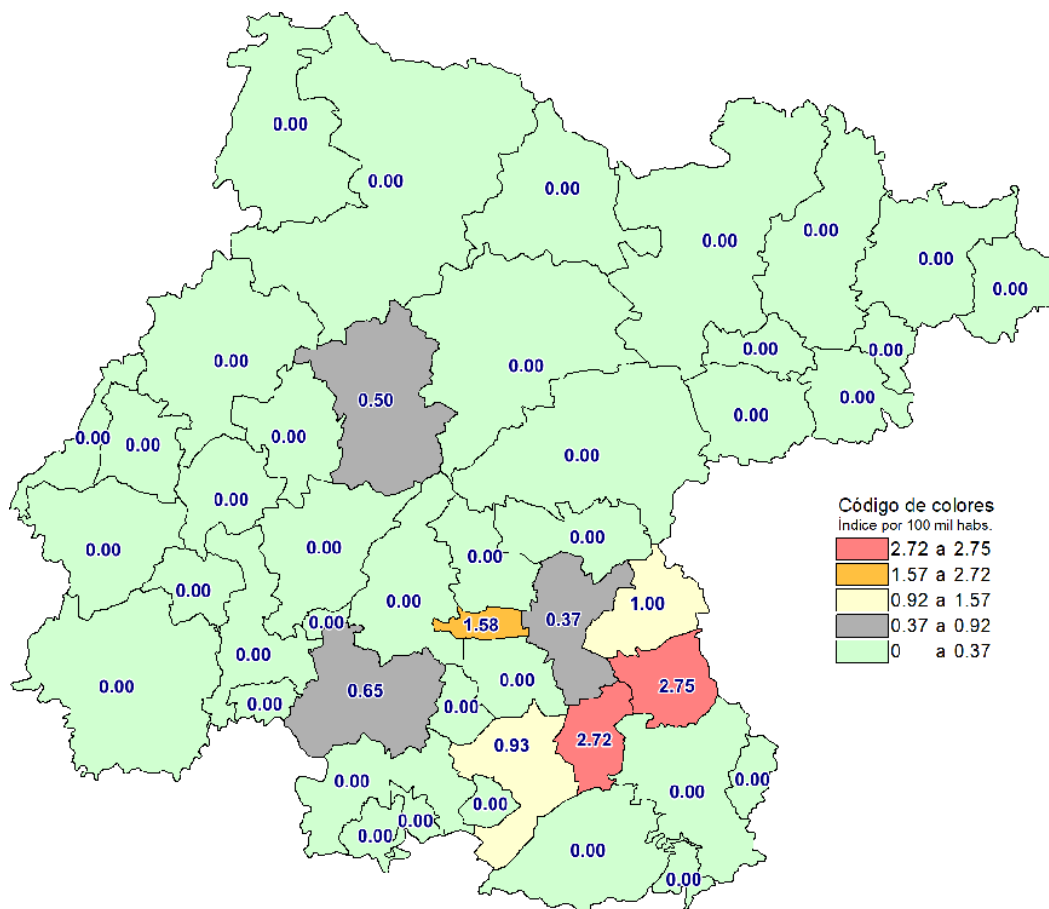


Robo de ganado

Posición	Municipio	Incidencia	Índice (por 100 mil habs.)	Posición	Municipio	Incidencia	Índice (por 100 mil habs.)
1	SANTA CATARINA	3	53.32	24	SAN JOSÉ ITURBIDE	2	2.37
2	SAN FELIPE	24	20.12	25	SANTA CRUZ DE JUVENTINO	2	2.24
3	OCAMPO	5	20.05	26	ABASOLO	2	2.08
4	ATARJEA	1	17.91	27	JERÉCUARO	1	1.94
5	SAN DIEGO DE LA UNIÓN	7	16.71	28	SALVATIERRA	2	1.85
6	SAN MIGUEL DE ALLENDE	30	16.24	29	MOROLEÓN	1	1.82
7	VICTORIA	3	13.84	30	CELAYA	9	1.68
8	COMONFORT	9	10.25	31	ROMITA	1	1.59
9	DOLORES HIDALGO CIN	14	8.66	32	SAN FRANCISCO DEL RINCÓN	2	1.58
10	DOCTOR MORA	2	7.76	33	URIANGATO	1	1.48
11	CORONEO	1	7.63	34	IRAPUATO	9	1.46
12	TARANDACUAO	1	7.62	35	PÉNJAMO	2	1.24
13	SAN LUIS DE LA PAZ	9	7.00	36	SALAMANCA	1	0.34
14	GUANAJUATO	13	6.50	37	LEÓN	3	0.18
15	APASEO EL GRANDE	5	5.00	38	PURÍSIMA DEL RINCÓN	0	0.00
16	TIERRA BLANCA	1	4.90	39	HUANÍMARO	0	0.00
17	CORTAZAR	5	4.90	40	VALLE DE SANTIAGO	0	0.00
18	CUERÁMARO	1	3.31	41	VILLAGRÁN	0	0.00
19	APASEO EL ALTO	2	2.75	42	JARAL DEL PROGRESO	0	0.00
20	TARIMORO	1	2.72	43	XICHÚ	0	0.00
21	YURIRIA	2	2.69	44	ACÁMBARO	0	0.00
22	SILAO	5	2.46	45	SANTIAGO MARAVATIO	0	0.00
23	MANUEL DOBLADO	1	2.45	46	PUEBLO NUEVO	0	0.00

Fuente: Secretariado Ejecutivo del Sistema Nacional de Seguridad Pública.

SECUESTRO

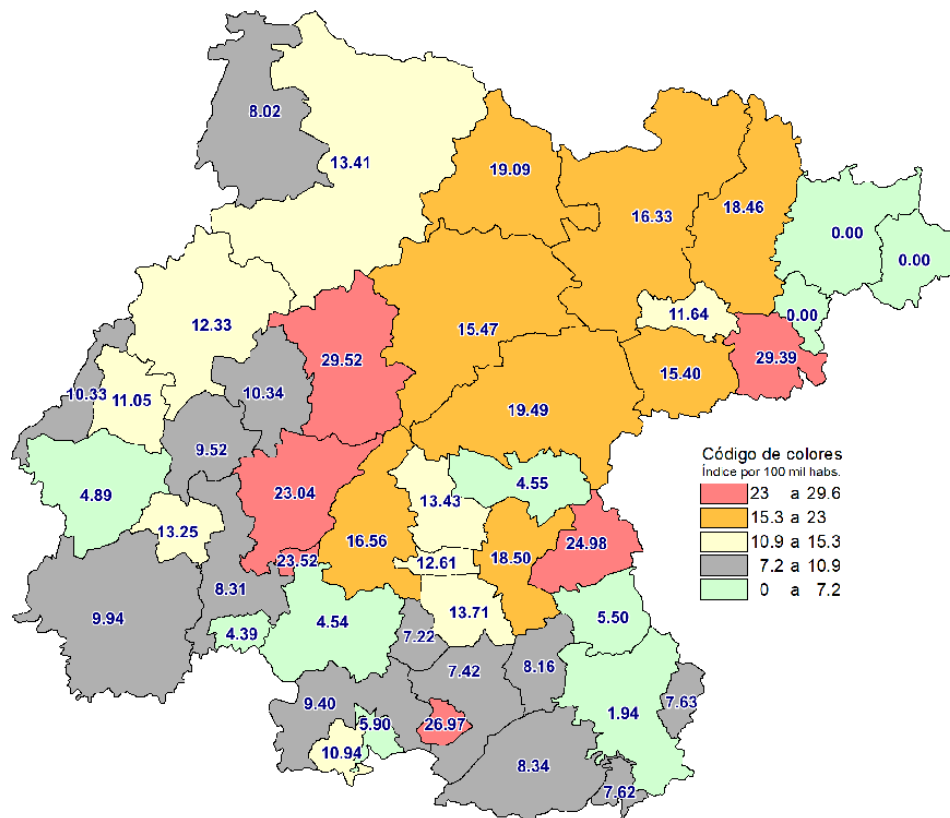


Secuestro

Posición	Municipio	Incidencia	Índice (por 100 mil habs.)	Posición	Municipio	Incidencia	Índice (por 100 mil habs.)
1	APASEO EL ALTO	2	2.75	24	SAN FRANCISCO DEL RINCÓN	0	0.00
2	TARIMORO	1	2.72	25	SAN DIEGO DE LA UNIÓN	0	0.00
3	VILLAGRÁN	1	1.58	26	HUANIMARO	0	0.00
4	APASEO EL GRANDE	1	1.00	27	SAN FELIPE	0	0.00
5	SALVATIERRA	1	0.93	28	IRAPUATO	0	0.00
6	VALLE DE SANTIAGO	1	0.65	29	SAN JOSÉ ITURBIDE	0	0.00
7	GUANAJUATO	1	0.50	30	JARAL DEL PROGRESO	0	0.00
8	CELAYA	2	0.37	31	SAN MIGUEL DE ALLENDE	0	0.00
9	PURÍSIMA DEL RINCÓN	0	0.00	32	JERÉCUARO	0	0.00
10	ACÁMBARO	0	0.00	33	SANTA CRUZ DE JUVENTINO	0	0.00
11	SANTA CATARINA	0	0.00	34	LEÓN	0	0.00
12	CUERÁMARO	0	0.00	35	SILAO	0	0.00
13	ATARJEJA	0	0.00	36	TARANDACUAO	0	0.00
14	DOCTOR MORA	0	0.00	37	TIERRA BLANCA	0	0.00
15	SAN LUIS DE LA PAZ	0	0.00	38	MANUEL DOBLADO	0	0.00
16	DOLORES HIDALGO CIN	0	0.00	39	URIANGATO	0	0.00
17	SANTIAGO MARAVATIO	0	0.00	40	MOROLEÓN	0	0.00
18	COMONFORT	0	0.00	41	VICTORIA	0	0.00
19	CORONEO	0	0.00	42	OCAMPO	0	0.00
20	SALAMANCA	0	0.00	43	XICHÚ	0	0.00
21	YURIRIA	0	0.00	44	PÉNJAMO	0	0.00
22	ROMITA	0	0.00	45	ABASOLO	0	0.00
23	CORTAZAR	0	0.00	46	PUEBLO NUEVO	0	0.00

Fuente: Secretariado Ejecutivo del Sistema Nacional de Seguridad Pública.

VIOLACIÓN



Violación

Posición	Municipio	Incidencia	Índice (por 100 mil hab.)	Posición	Municipio	Incidencia	Índice (por 100 mil hab.)
1	GUANAJUATO	59	29.52	24	SILAO	21	10.34
2	TIERRA BLANCA	6	29.39	25	PURÍSIMA DEL RINCÓN	9	10.33
3	SANTIAGO MARAVATIO	2	26.97	26	PÉNJAMO	16	9.94
4	APASEO EL GRANDE	25	24.98	27	ROMITA	6	9.52
5	PUEBLO NUEVO	3	23.52	28	YURIRIA	7	9.40
6	IRAPUATO	142	23.04	29	ACÁMBARO	10	8.34
7	SAN MIGUEL DE ALLENDE	36	19.49	30	ABASOLO	8	8.31
8	SAN DIEGO DE LA UNIÓN	8	19.09	31	TARIMORO	3	8.16
9	CELAYA	99	18.50	32	OCAMPO	2	8.02
10	VICTORIA	4	18.46	33	CORONEO	1	7.63
11	SALAMANCA	49	16.56	34	TARANDACUAO	1	7.62
12	SAN LUIS DE LA PAZ	21	16.33	35	SALVATIERRA	8	7.42
13	DOLORES HIDALGO CIN	25	15.47	36	JARAL DEL PROGRESO	3	7.22
14	SAN JOSÉ ITURBIDE	13	15.40	37	URIANGATO	4	5.90
15	CORTAZAR	14	13.71	38	APASEO EL ALTO	4	5.50
16	SANTA CRUZ DE JUVENTINO	12	13.43	39	MANUEL DOBLADO	2	4.89
17	SAN FELIPE	16	13.41	40	COMONFORT	4	4.55
18	CUERÁMARO	4	13.25	41	VALLE DE SANTIAGO	7	4.54
19	VILLAGRÁN	8	12.61	42	HUANÍMARO	1	4.39
20	LEÓN	209	12.33	43	JERÉCUARO	1	1.94
21	DOCTOR MORA	3	11.64	44	ATARJEA	0	0.00
22	SAN FRANCISCO DEL RINCÓN	14	11.05	45	SANTA CATARINA	0	0.00
23	MOROLEÓN	6	10.94	46	XICHÚ	0	0.00

Fuente: Secretariado Ejecutivo del Sistema Nacional de Seguridad Pública.