



# **REPORTE DE INCIDENCIAS**

## **ÍNDICES MUNICIPALES**

**ENERO A NOVIEMBRE DE 2021**



# **DELITOS DE ALTO IMPACTO**

## **MAPA NACIONAL**



Secretaría de Seguridad Pública



## TODOS LOS DELITOS DE ALTO IMPACTO

Periodo de análisis enero - noviembre 2021

Posición	Estado	Índice
1	Baja California	816.28
2	México	783.27
3	Aguascalientes	709.21
4	Colima	681.85
5	Quintana Roo	663.68

Índice (denuncias x 100,000 habitantes)		Nivel delictivo	Código de color	Número de Estados
Desde	Hasta			
28.3	309.3	Muy bajo		13
309.3	358.4	Bajo		3
358.4	407.4	Medio		2
407.4	456.5	Alto		4
456.5	816.3	Muy Alto		10

**Guanajuato ocupa el lugar 13 por índice en el contexto nacional**

con una incidencia de 26,558

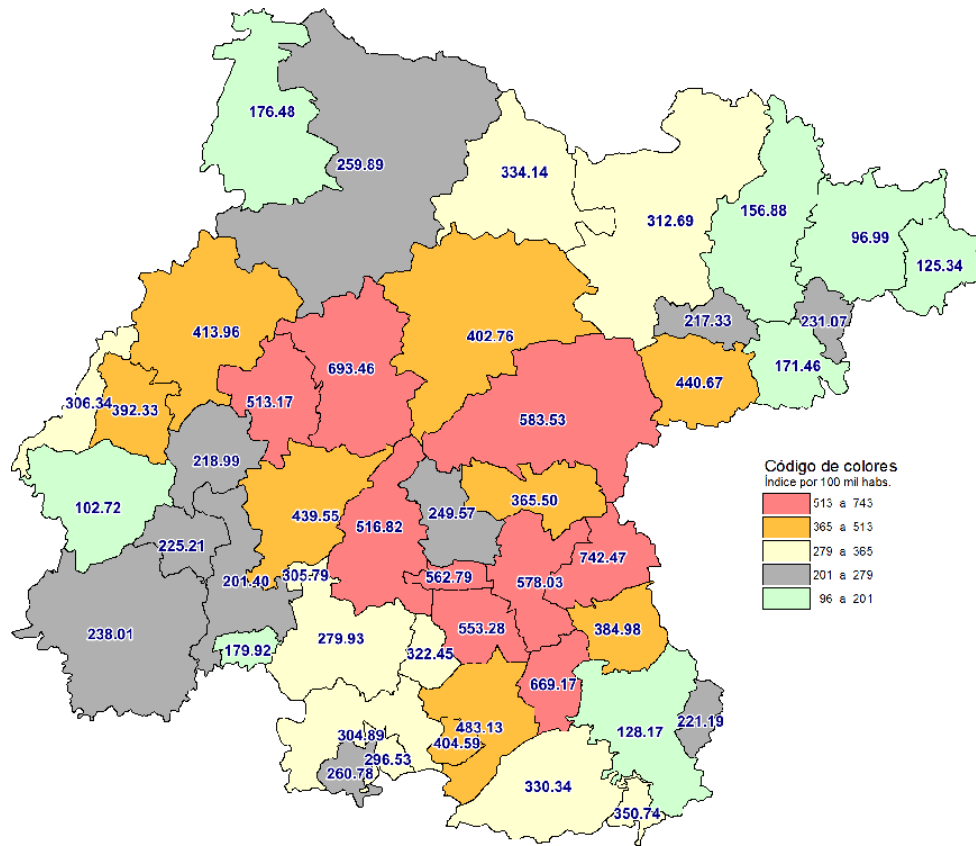
con un índice de 422.85

Fuente: SESNSP

\*Índices calculados con base en la estimación de población de CONAPO para medio año de 2021.

# **ÍNDICE DE DELITOS DE ALTO IMPACTO**

# ÍNDICE DE DELITOS DE ALTO IMPACTO



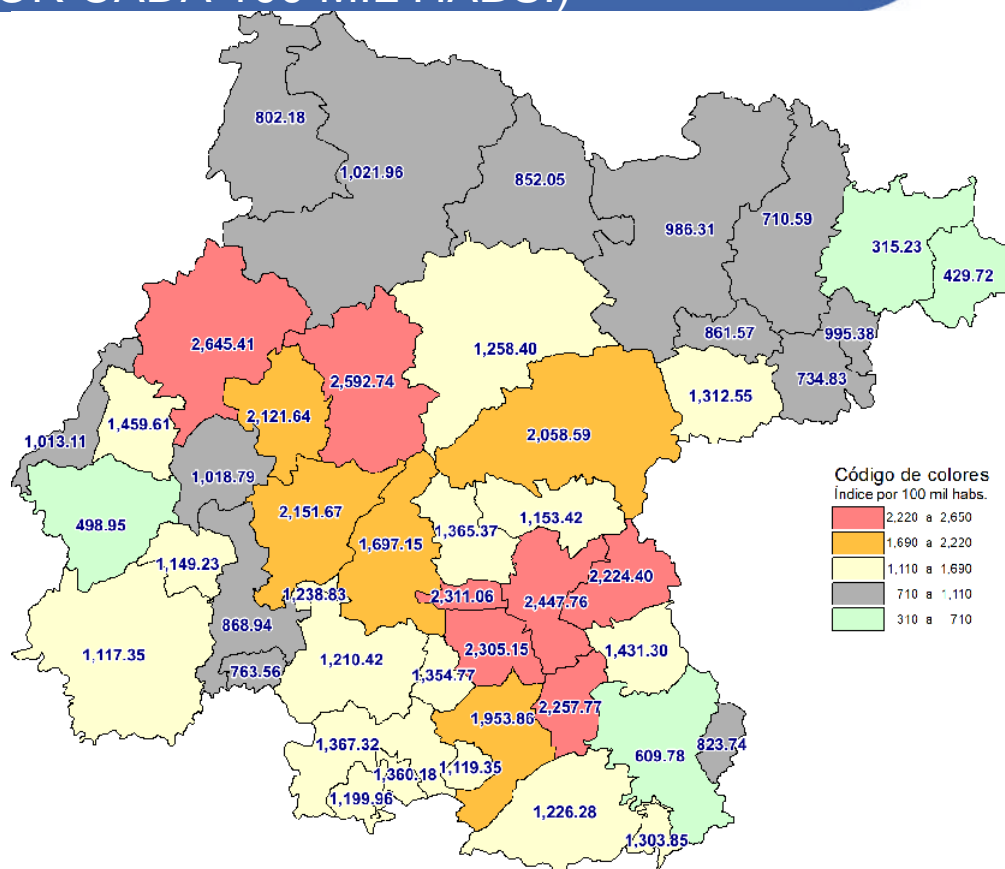
## DAI

Posición	Municipio	Índice (por 100 mil habs.)	Posición	Municipio	Índice (por 100 mil habs.)
1	APASEO EL GRANDE	742.47	24	PURÍSIMA DEL RINCÓN	306.34
2	GUANAJUATO	693.46	25	PUEBLO NUEVO	305.79
3	TARIMORO	669.17	26	YURIRIA	304.89
4	SAN MIGUEL DE ALLENDE	583.53	27	URIANGATO	296.53
5	CELAYA	578.03	28	VALLE DE SANTIAGO	279.93
6	VILLAGRÁN	562.79	29	MOROLEÓN	260.78
7	CORTAZAR	553.28	30	SAN FELIPE	259.89
8	SALAMANCA	516.82	31	SANTA CRUZ DE JUVENTINO ROSA	249.57
9	SILAO	513.17	32	PÉNJAMO	238.01
10	SALVATIERRA	483.13	33	SANTA CATARINA	231.07
11	SAN JOSÉ ITURBIDE	440.67	34	CUERÁMARO	225.21
12	IRAPUATO	439.55	35	CORONEO	221.19
13	LEÓN	413.96	36	ROMITA	218.99
14	SANTIAGO MARAVATIO	404.59	37	DOCTOR MORA	217.33
15	DOLORES HIDALGO CIN	402.76	38	ABASOLO	201.40
16	SAN FRANCISCO DEL RINCÓN	392.33	39	HUANÍMARO	179.92
17	APASEO EL ALTO	384.98	40	OCAMPO	176.48
18	COMONFORT	365.50	41	TIERRA BLANCA	171.46
19	TARANDACUAO	350.74	42	VICTORIA	156.88
20	SAN DIEGO DE LA UNIÓN	334.14	43	JERÉCUARO	128.17
21	ACÁMBARO	330.34	44	ATARJEA	125.34
22	JARAL DEL PROGRESO	322.45	45	MANUEL DOBLADO	102.72
23	SAN LUIS DE LA PAZ	312.69	46	XICHÚ	96.99



# ÍNDICE DE DELITOS DEL FUERO COMÚN Y HOMICIDIO DOLOSO

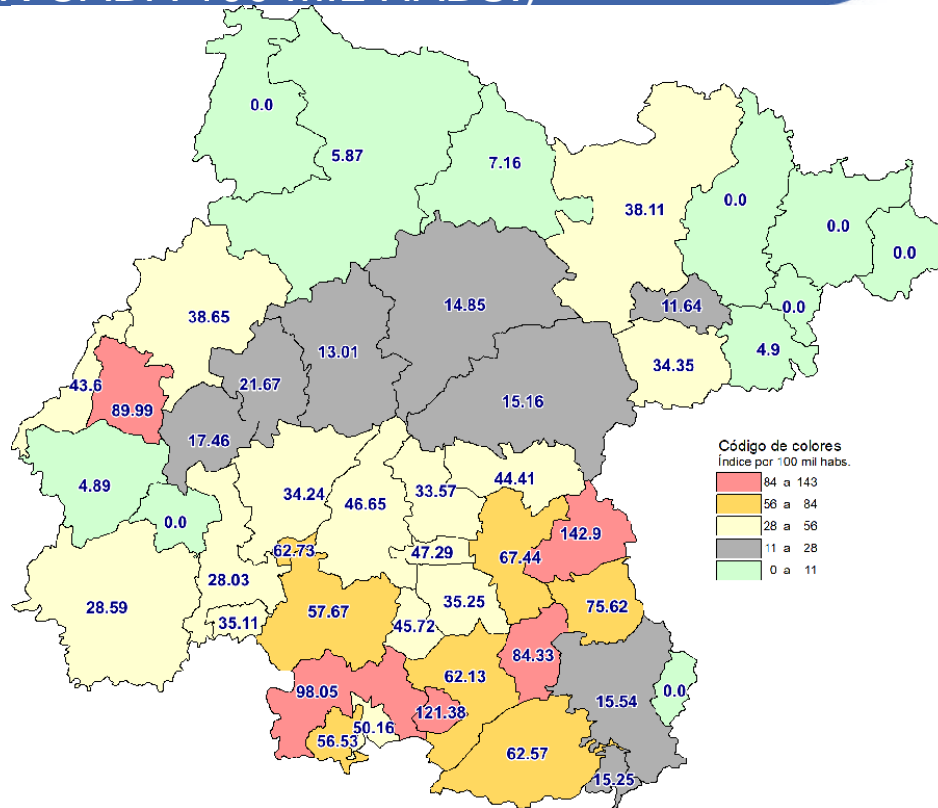
# ÍNDICE DELICTIVO (POR CADA 100 MIL HABS.)



Índice delictivo

Posición	Municipio	Índice (por 100 mil habs.)	Posición	Municipio	Índice (por 100 mil habs.)
1	LEÓN	2,645.41	24	VALLE DE SANTIAGO	1,210.42
2	GUANAJUATO	2,592.74	25	MOROLEÓN	1,199.96
3	CELAYA	2,447.76	26	COMONFORT	1,153.42
4	VILLAGRÁN	2,311.06	27	CUERÁMARO	1,149.23
5	CORTAZAR	2,305.15	28	SANTIAGO MARAVATIO	1,119.35
6	TARIMORO	2,257.77	29	PÉNJAMO	1,117.35
7	APASEO EL GRANDE	2,224.40	30	SAN FELIPE	1,021.96
8	IRAPUATO	2,151.67	31	ROMITA	1,018.79
9	SILAO	2,121.64	32	PURÍSIMA DEL RINCÓN	1,013.11
10	SAN MIGUEL DE ALLENDE	2,058.59	33	SANTA CATARINA	995.38
11	SALVATIERRA	1,953.86	34	SAN LUIS DE LA PAZ	986.31
12	SALAMANCA	1,697.15	35	ABASOLO	868.94
13	SAN FRANCISCO DEL RINCÓN	1,459.61	36	DOCTOR MORA	861.57
14	APASEO EL ALTO	1,431.30	37	SAN DIEGO DE LA UNIÓN	852.05
15	YURIRIA	1,367.32	38	CORONEO	823.74
16	SANTA CRUZ DE JUVENTINO ROSA	1,365.37	39	OCAMPO	802.18
17	URIANGATO	1,360.18	40	HUANÍMARO	763.56
18	JARAL DEL PROGRESO	1,354.77	41	TIERRA BLANCA	734.83
19	SAN JOSÉ ITURBIDE	1,312.55	42	VICTORIA	710.59
20	TARANDACUAO	1,303.85	43	JERÉCUARO	609.78
21	DOLORES HIDALGO CIN	1,258.40	44	MANUEL DOBLADO	498.95
22	PUEBLO NUEVO	1,238.83	45	ATARJEA	429.72
23	ACÁMBARO	1,226.28	46	XICHU	315.23

# ÍNDICE DE HOMICIDIO DOLOSO (POR CADA 100 MIL HABS.)



Homicidio doloso

Posición	Municipio	Incidencia	Índice (por 100 mil habs.)	Posición	Municipio	Incidencia	Índice (por 100 mil habs.)
1	APASEO EL GRANDE	143	142.90	24	IRAPUATO	211	34.24
2	SANTIAGO MARAVATIO	9	121.38	25	SANTA CRUZ DE JUVENTINO	30	33.57
3	YURIRIA	73	98.05	26	PÉNJAMO	46	28.59
4	SAN FRANCISCO DEL RINCÓN	114	89.99	27	ABASOLO	27	28.03
5	TARIMORO	31	84.33	28	SILAO	44	21.67
6	APASEO EL ALTO	55	75.62	29	ROMITA	11	17.46
7	CELAYA	361	67.44	30	JERÉCUARO	8	15.54
8	PUEBLO NUEVO	8	62.73	31	TARANDACUAO	2	15.25
9	ACÁMBARO	75	62.57	32	SAN MIGUEL DE ALLENDE	28	15.16
10	SALVATIERRA	67	62.13	33	DOLORES HIDALGO CIN	24	14.85
11	VALLE DE SANTIAGO	89	57.67	34	GUANAJUATO	26	13.01
12	MOROLEÓN	31	56.53	35	DOCTOR MORA	3	11.64
13	URIANGATO	34	50.16	36	SAN DIEGO DE LA UNIÓN	3	7.16
14	VILLAGRÁN	30	47.29	37	SAN FELIPE	7	5.87
15	SALAMANCA	138	46.65	38	TIERRA BLANCA	1	4.90
16	JARAL DEL PROGRESO	19	45.72	39	MANUEL DOBLADO	2	4.89
17	COMONFORT	39	44.41	40	VICTORIA	0	0.00
18	PURÍSIMA DEL RINCÓN	38	43.60	41	ATARJEA	0	0.00
19	LEÓN	655	38.65	42	XICHÚ	0	0.00
20	SAN LUIS DE LA PAZ	49	38.11	43	CUERÁMARO	0	0.00
21	CORTAZAR	36	35.25	44	CORONEO	0	0.00
22	HUANÍMARO	8	35.11	45	OCAMPO	0	0.00
23	SAN JOSÉ ITURBIDE	29	34.35	46	SANTA CATARINA	0	0.00

Fuente: Secretariado Ejecutivo del Sistema Nacional de Seguridad Pública.

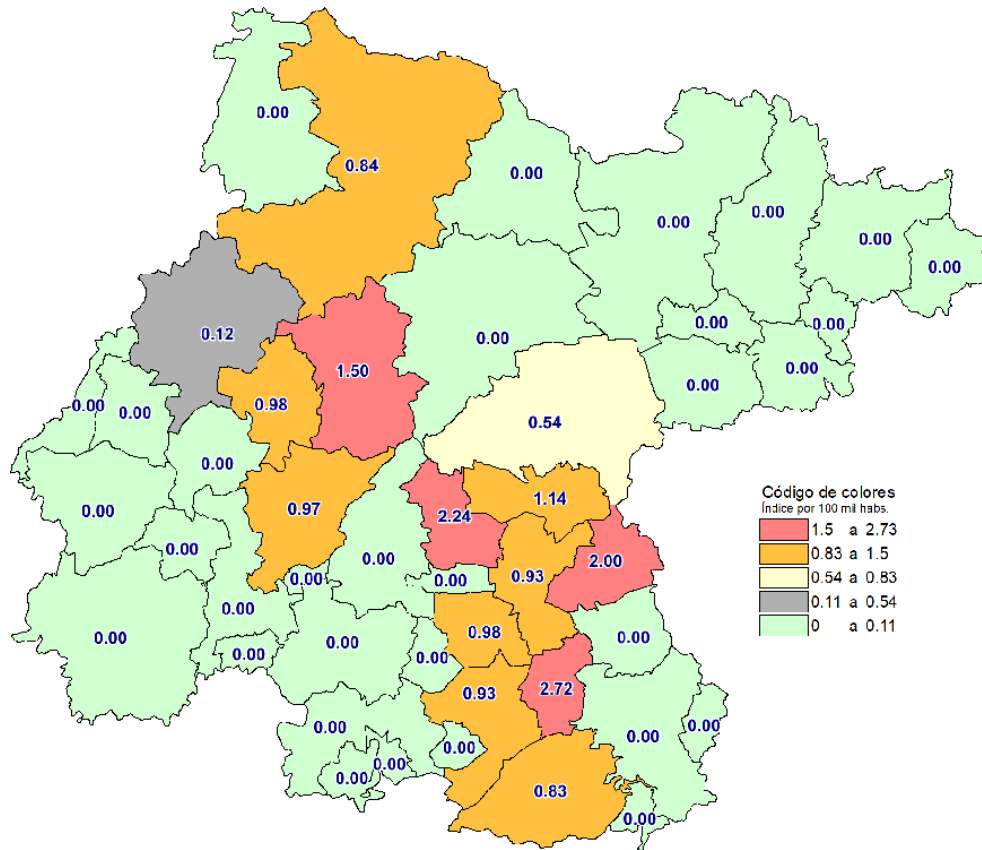




Secretaría  
de Seguridad  
Pública

# **DELITOS DE ALTO IMPACTO POR MUNICIPIO INCIDENCIA E ÍNDICE**

# FEMINICIDIO

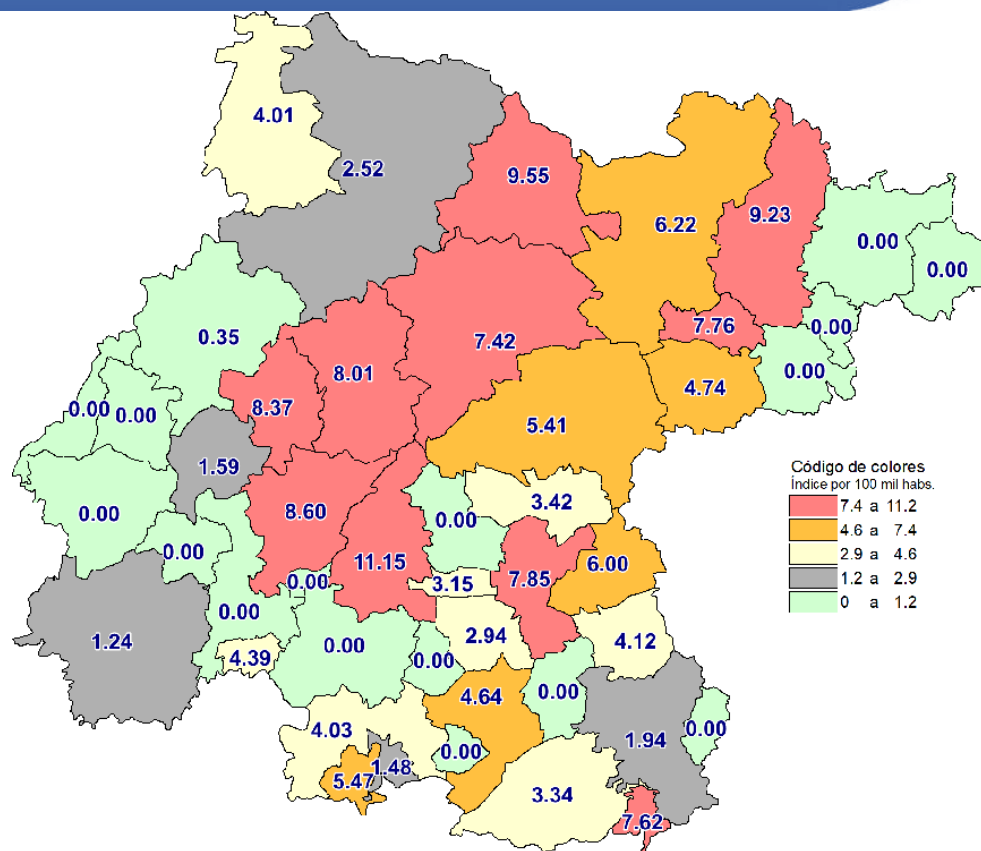


Feminicidio

Posición	Municipio	Incidencia	Índice (por 100 mil hab.)	Posición	Municipio	Incidencia	Índice (por 100 mil hab.)
1	TARIMORO	1	2.72	24	SALAMANCA	0	0.00
2	SANTA CRUZ DE JUVENTINO	2	2.24	25	APASEO EL ALTO	0	0.00
3	APASEO EL GRANDE	2	2.00	26	SAN DIEGO DE LA UNIÓN	0	0.00
4	GUANAJUATO	3	1.50	27	TIERRA BLANCA	0	0.00
5	COMONFORT	1	1.14	28	SAN FRANCISCO DEL RINCÓN	0	0.00
6	SILAO	2	0.98	29	VALLE DE SANTIAGO	0	0.00
7	CORTAZAR	1	0.98	30	HUANÍMARO	0	0.00
8	IRAPUATO	6	0.97	31	SAN LUIS DE LA PAZ	0	0.00
9	CELAYA	5	0.93	32	VILLAGRÁN	0	0.00
10	SALVATIERRA	1	0.93	33	DOLORES HIDALGO CIN	0	0.00
11	SAN FELIPE	1	0.84	34	YURIRIA	0	0.00
12	ACÁMBARO	1	0.83	35	ATARJEA	0	0.00
13	SAN MIGUEL DE ALLENDE	1	0.54	36	PURÍSIMA DEL RINCÓN	0	0.00
14	LEÓN	2	0.12	37	TARANDACUAO	0	0.00
15	SAN JOSÉ ITURBIDE	0	0.00	38	MANUEL DOBLADO	0	0.00
16	CUERÁMARO	0	0.00	39	URIANGATO	0	0.00
17	CORONEO	0	0.00	40	MOROLEÓN	0	0.00
18	JARAL DEL PROGRESO	0	0.00	41	VICTORIA	0	0.00
19	DOCTOR MORA	0	0.00	42	OCAMPO	0	0.00
20	JERÉCUARO	0	0.00	43	XICHÚ	0	0.00
21	SANTA CATARINA	0	0.00	44	PÉNJAMO	0	0.00
22	SANTIAGO MARAVATIO	0	0.00	45	ABASOLO	0	0.00
23	ROMITA	0	0.00	46	PUEBLO NUEVO	0	0.00

Fuente: Secretariado Ejecutivo del Sistema Nacional de Seguridad Pública.

# EXTORSIÓN

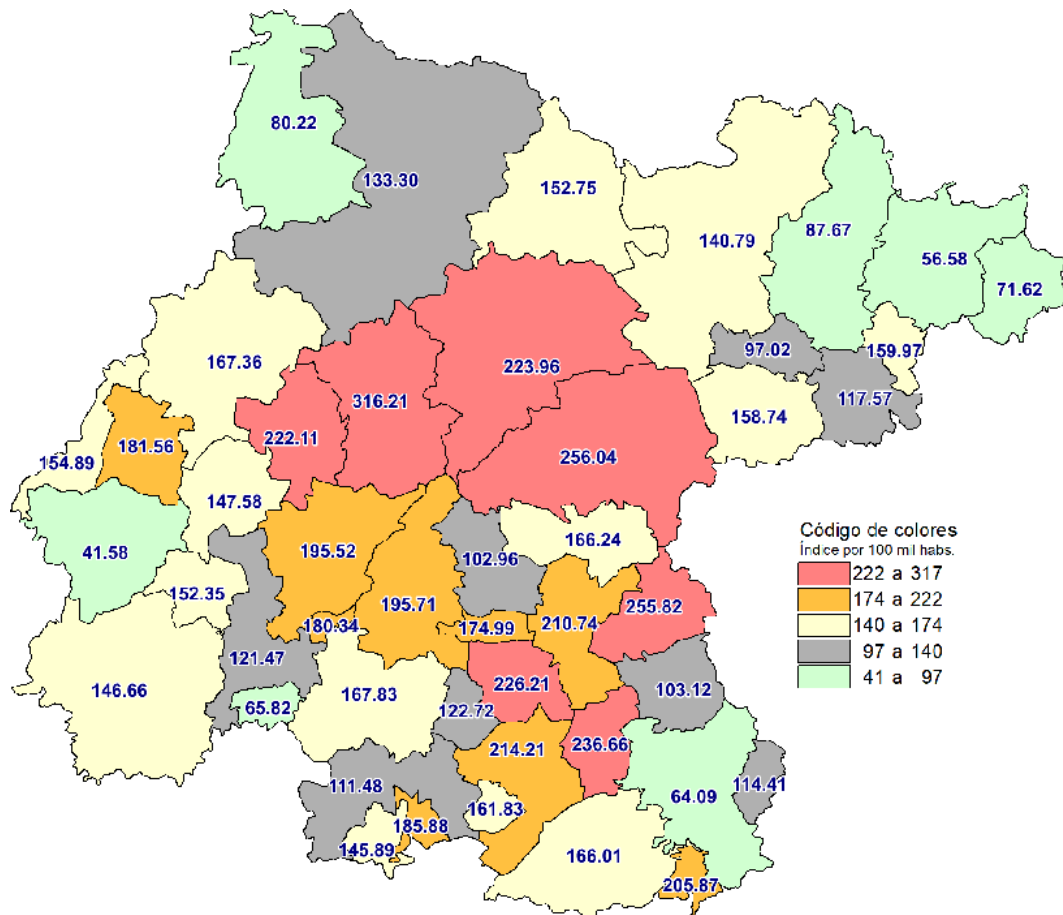


Extorsión

Posición	Municipio	Incidencia	Índice (por 100 mil hab.)	Posición	Municipio	Incidencia	Índice (por 100 mil hab.)
1	SALAMANCA	33	11.15	24	CORTAZAR	3	2.94
2	SAN DIEGO DE LA UNIÓN	4	9.55	25	SAN FELIPE	3	2.52
3	VICTORIA	2	9.23	26	JERÉCUARO	1	1.94
4	IRAPUATO	53	8.60	27	ROMITA	1	1.59
5	SILAO	17	8.37	28	URIANGATO	1	1.48
6	GUANAJUATO	16	8.01	29	PÉNJAMO	2	1.24
7	CELAYA	42	7.85	30	LEÓN	6	0.35
8	DOCTOR MORA	2	7.76	31	TARIMORO	0	0.00
9	TARANDACUAO	1	7.62	32	CORONEO	0	0.00
10	DOLORES HIDALGO CIN	12	7.42	33	MANUEL DOBLADO	0	0.00
11	SAN LUIS DE LA PAZ	8	6.22	34	JARAL DEL PROGRESO	0	0.00
12	APASEO EL GRANDE	6	6.00	35	XICHÚ	0	0.00
13	MOROLEÓN	3	5.47	36	SAN FRANCISCO DEL RINCÓN	0	0.00
14	SAN MIGUEL DE ALLENDE	10	5.41	37	PURÍSIMA DEL RINCÓN	0	0.00
15	SAN JOSÉ ITURBIDE	4	4.74	38	TIERRA BLANCA	0	0.00
16	SALVATIERRA	5	4.64	39	SANTA CATARINA	0	0.00
17	HUANÍMARO	1	4.39	40	VALLE DE SANTIAGO	0	0.00
18	APASEO EL ALTO	3	4.12	41	SANTA CRUZ DE JUVENTINO	0	0.00
19	YURIRIA	3	4.03	42	ATARJEA	0	0.00
20	OCAMPO	1	4.01	43	SANTIAGO MARAVATIO	0	0.00
21	COMONFORT	3	3.42	44	CUERÁMARO	0	0.00
22	ACÁMBARO	4	3.34	45	ABASOLO	0	0.00
23	VILLAGRÁN	2	3.15	46	PUEBLO NUEVO	0	0.00

Fuente: Secretariado Ejecutivo del Sistema Nacional de Seguridad Pública.

# LESIONES DOLOSAS

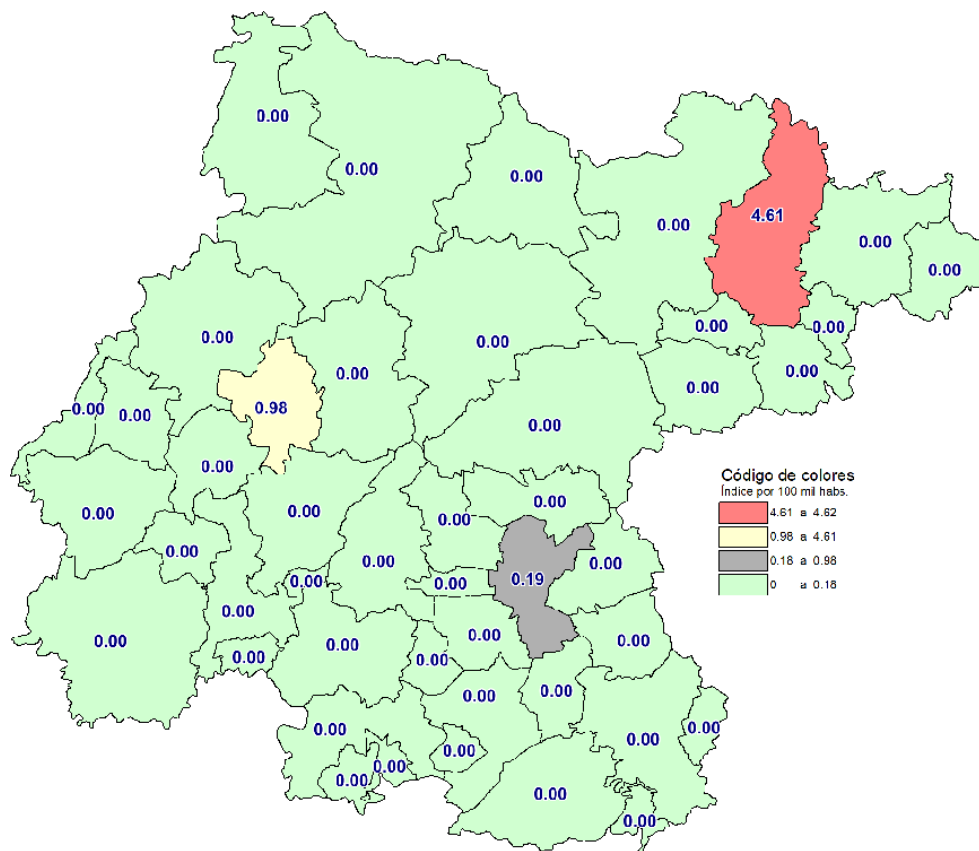


Lesiones dolosas

Posición	Municipio	Incidencia	Índice (por 100 mil hab.)	Posición	Municipio	Incidencia	Índice (por 100 mil hab.)
1	GUANAJUATO	632	316.21	24	PURÍSIMA DEL RINCÓN	135	154.89
2	SAN MIGUEL DE ALLENDE	473	256.04	25	SAN DIEGO DE LA UNIÓN	64	152.75
3	APASEO EL GRANDE	256	255.82	26	CUERÁMARO	46	152.35
4	TARIMORO	87	236.66	27	ROMITA	93	147.58
5	CORTAZAR	231	226.21	28	PÉNJAMO	236	146.66
6	DOLORES HIDALGO CIN	362	223.96	29	MOROLEÓN	80	145.89
7	SILAO	451	222.11	30	SAN LUIS DE LA PAZ	181	140.79
8	SALVATIERRA	231	214.21	31	SAN FELIPE	159	133.30
9	CELAYA	1,128	210.74	32	JARAL DEL PROGRESO	51	122.72
10	TARANDACUJO	27	205.87	33	ABASOLO	117	121.47
11	SALAMANCA	579	195.71	34	TIERRA BLANCA	24	117.57
12	IRAPUATO	1,205	195.52	35	CORONEO	15	114.41
13	URIANGATO	126	185.88	36	YURIRIA	83	111.48
14	SAN FRANCISCO DEL RINCÓN	230	181.56	37	APASEO EL ALTO	75	103.12
15	PUEBLO NUEVO	23	180.34	38	SANTA CRUZ DE JUVENTINO	92	102.96
16	VILLAGRÁN	111	174.99	39	DOCTOR MORA	25	97.02
17	VALLE DE SANTIAGO	259	167.83	40	VICTORIA	19	87.67
18	LEÓN	2,836	167.36	41	OCAMPO	20	80.22
19	COMONFORT	146	166.24	42	ATARJEA	4	71.62
20	ACÁMBARO	199	166.01	43	HUANÍMARO	15	65.82
21	SANTIAGO MARAVATIO	12	161.83	44	JERÉCUARO	33	64.09
22	SANTA CATARINA	9	159.97	45	XICHÚ	7	56.58
23	SAN JOSÉ ITURBIDE	134	158.74	46	MANUEL DOBLADO	17	41.58

Fuente: Secretariado Ejecutivo del Sistema Nacional de Seguridad Pública.

# ROBO A BANCO

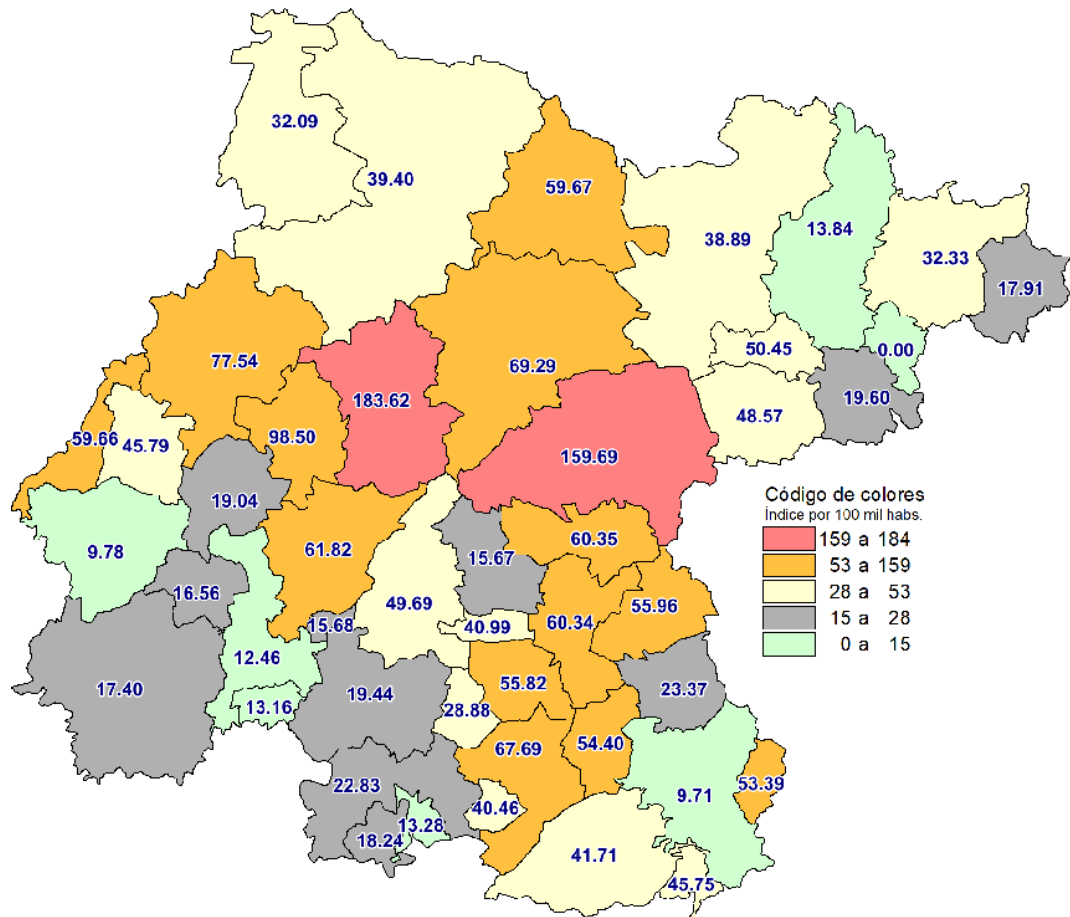


Robo a bancos

Posición	Municipio	Incidencia	Índice (por 100 mil hab.)	Posición	Municipio	Incidencia	Índice (por 100 mil hab.)
1	VICTORIA	1	4.61	24	SALAMANCA	0	0.00
2	SILAO	2	0.98	25	GUANAJUATO	0	0.00
3	CELAYA	1	0.19	26	SAN DIEGO DE LA UNIÓN	0	0.00
4	URIANGATO	0	0.00	27	HUANÍMARO	0	0.00
5	SAN MIGUEL DE ALLENDE	0	0.00	28	SAN FRANCISCO DEL RINCÓN	0	0.00
6	SAN FELIPE	0	0.00	29	IRAPUATO	0	0.00
7	ATARJEA	0	0.00	30	SAN LUIS DE LA PAZ	0	0.00
8	APASEO EL ALTO	0	0.00	31	JARAL DEL PROGRESO	0	0.00
9	YURIRIA	0	0.00	32	SANTA CATARINA	0	0.00
10	APASEO EL GRANDE	0	0.00	33	JERÉCUARO	0	0.00
11	ROMITA	0	0.00	34	SANTIAGO MARAVATIO	0	0.00
12	SALVATIERRA	0	0.00	35	LEÓN	0	0.00
13	COMONFORT	0	0.00	36	TARANDACUAO	0	0.00
14	SAN JOSÉ ITURBIDE	0	0.00	37	MANUEL DOBLADO	0	0.00
15	CORONEO	0	0.00	38	TIERRA BLANCA	0	0.00
16	SANTA CRUZ DE JUVENTINO ROS	0	0.00	39	MOROLEÓN	0	0.00
17	CORTAZAR	0	0.00	40	ACÁMBARO	0	0.00
18	TARIMORO	0	0.00	41	VALLE DE SANTIAGO	0	0.00
19	CUERÁMARO	0	0.00	42	OCAMPO	0	0.00
20	VILLAGRÁN	0	0.00	43	XICHÚ	0	0.00
21	DOCTOR MORA	0	0.00	44	PÉNJAMO	0	0.00
22	PURÍSIMA DEL RINCÓN	0	0.00	45	ABASOLO	0	0.00
23	DOLORES HIDALGO CIN	0	0.00	46	PUEBLO NUEVO	0	0.00

Fuente: Secretariado Ejecutivo del Sistema Nacional de Seguridad Pública.

# ROBO A CASA HABITACIÓN

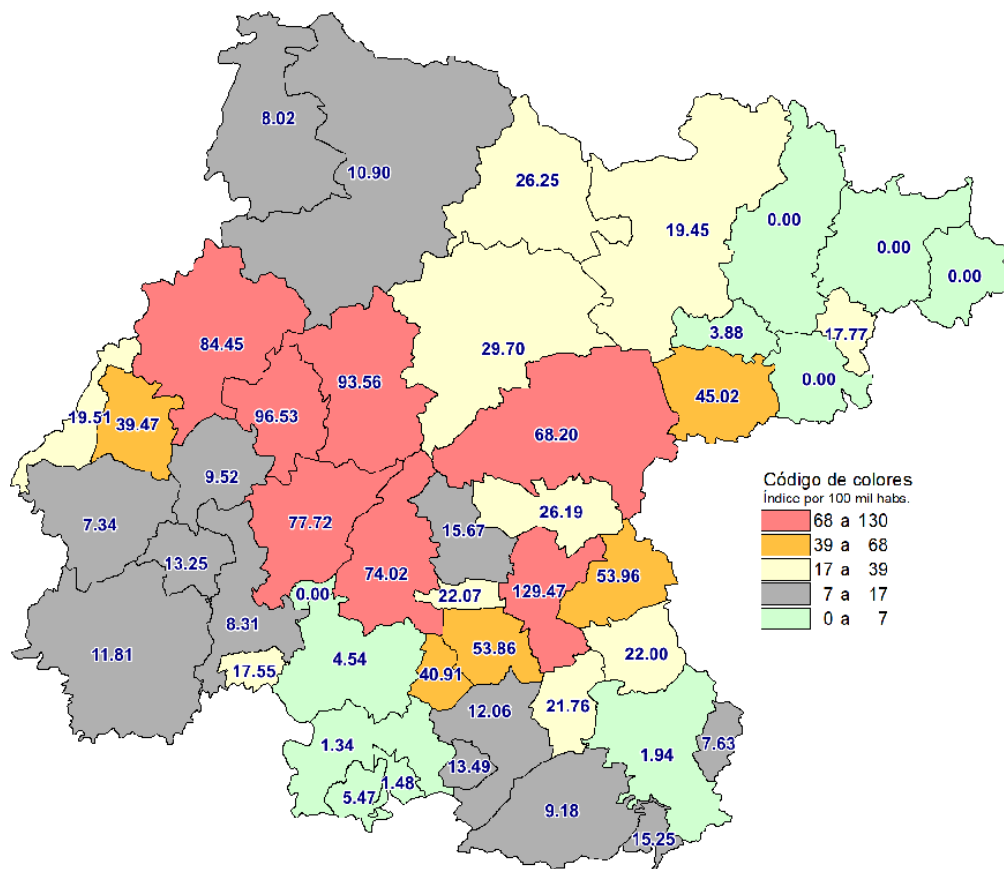


Robo a casa habitación

Posición	Municipio	Incidencia	Índice (por 100 mil hab.)	Posición	Municipio	Incidencia	Índice (por 100 mil hab.)
1	GUANAJUATO	367	183.62	24	SAN FELIPE	47	39.40
2	SAN MIGUEL DE ALLENDE	295	159.69	25	SAN LUIS DE LA PAZ	50	38.89
3	SILAO	200	98.50	26	XICHÚ	4	32.33
4	LEÓN	1314	77.54	27	OCAMPO	8	32.09
5	DOLORES HIDALGO CIN	112	69.29	28	JARAL DEL PROGRESO	12	28.88
6	SALVATIERRA	73	67.69	29	APASEO EL ALTO	17	23.37
7	IRAPUATO	381	61.82	30	YURIRIA	17	22.83
8	COMONFORT	53	60.35	31	TIERRA BLANCA	4	19.60
9	CELAYA	323	60.34	32	VALLE DE SANTIAGO	30	19.44
10	SAN DIEGO DE LA UNIÓN	25	59.67	33	ROMITA	12	19.04
11	PURÍSIMA DEL RINCÓN	52	59.66	34	MOROLEÓN	10	18.24
12	APASEO EL GRANDE	56	55.96	35	ATARJEJA	1	17.91
13	CORTAZAR	57	55.82	36	PÉNJAMO	28	17.40
14	TARIMORO	20	54.40	37	CUERÁMARO	5	16.56
15	CORONEO	7	53.39	38	PUEBLO NUEVO	2	15.68
16	DOCTOR MORA	13	50.45	39	SANTA CRUZ DE JUVENTINO	14	15.67
17	SALAMANCA	147	49.69	40	VICTORIA	3	13.84
18	SAN JOSÉ ITURBIDE	41	48.57	41	URIANGATO	9	13.28
19	SAN FRANCISCO DEL RINCÓN	58	45.75	42	HUANÍMARO	3	13.16
20	TARANDAQUAO	6	45.75	43	ABASOLO	12	12.46
21	ACÁMBARO	50	41.71	44	MANUEL DOBLADO	4	9.78
22	VILLAGRÁN	26	40.99	45	JERÉCUARO	5	9.71
23	SANTIAGO MARAVATIO	3	40.46	46	SANTA CATARINA	0	0.00

Fuente: Secretariado Ejecutivo del Sistema Nacional de Seguridad Pública.

# ROBO A NEGOCIO

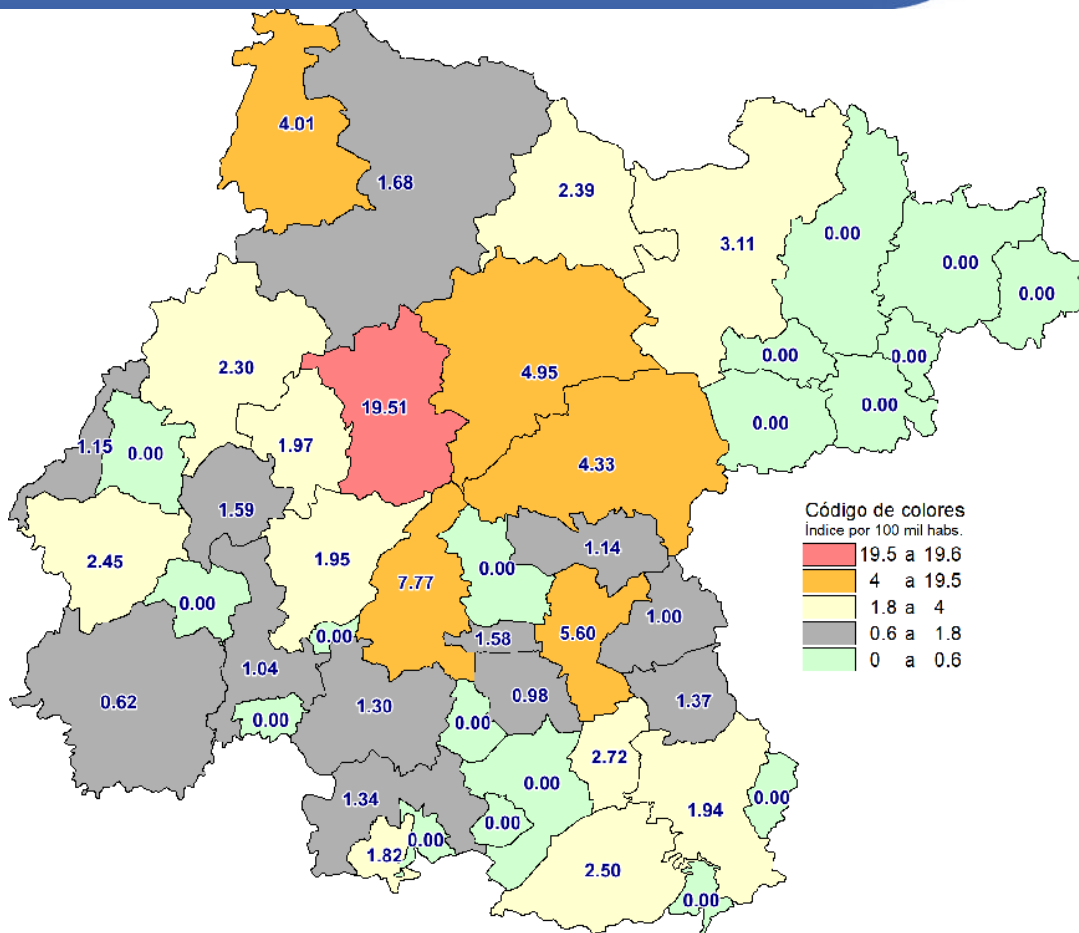


Robo a negocio

Posición	Municipio	Incidencia	Índice (por 100 mil hab.)	Posición	Municipio	Incidencia	Índice (por 100 mil hab.)
1	CELAYA	693	129.47	24	TARANDACUJO	2	15.25
2	SILAO	196	96.53	25	SANTIAGO MARAVATIO	1	13.49
3	GUANAJUATO	187	93.56	26	CUERÁMARO	4	13.25
4	LEÓN	1,431	84.45	27	SALVATIERRA	13	12.06
5	IRAPUATO	479	77.72	28	PÉNJAMO	19	11.81
6	SALAMANCA	219	74.02	29	SAN FELIPE	13	10.90
7	SAN MIGUEL DE ALLENDE	126	68.20	30	ROMITA	6	9.52
8	APASEO EL GRANDE	54	53.96	31	ACÁMBARO	11	9.18
9	CORTAZAR	55	53.86	32	ABASOLO	8	8.31
10	SAN JOSÉ ITURBIDE	38	45.02	33	OCAMPO	2	8.02
11	JARAL DEL PROGRESO	17	40.91	34	CORONEO	1	7.63
12	SAN FRANCISCO DEL RINCÓN	50	39.47	35	MANUEL DOBLADO	3	7.34
13	DOLORES HIDALGO CIN	48	29.70	36	MOROLEÓN	3	5.47
14	SAN DIEGO DE LA UNIÓN	11	26.25	37	VALLE DE SANTIAGO	7	4.54
15	COMONFORT	23	26.19	38	DOCTOR MORA	1	3.88
16	VILLAGRÁN	14	22.07	39	JERÉCUARO	1	1.94
17	APASEO EL ALTO	16	22.00	40	URIANGATO	1	1.48
18	TARIMORO	8	21.76	41	YURIRIA	1	1.34
19	PURÍSIMA DEL RINCÓN	17	19.51	42	XICHÚ	0	0.00
20	SAN LUIS DE LA PAZ	25	19.45	43	ATARJEJA	0	0.00
21	SANTA CATARINA	1	17.77	44	TIERRA BLANCA	0	0.00
22	HUANÍMARO	4	17.55	45	VICTORIA	0	0.00
23	SANTA CRUZ DE JUVENTINO	14	15.67	46	PUEBLO NUEVO	0	0.00

Fuente: Secretariado Ejecutivo del Sistema Nacional de Seguridad Pública.

# ROBO A TRANSEÚNTE



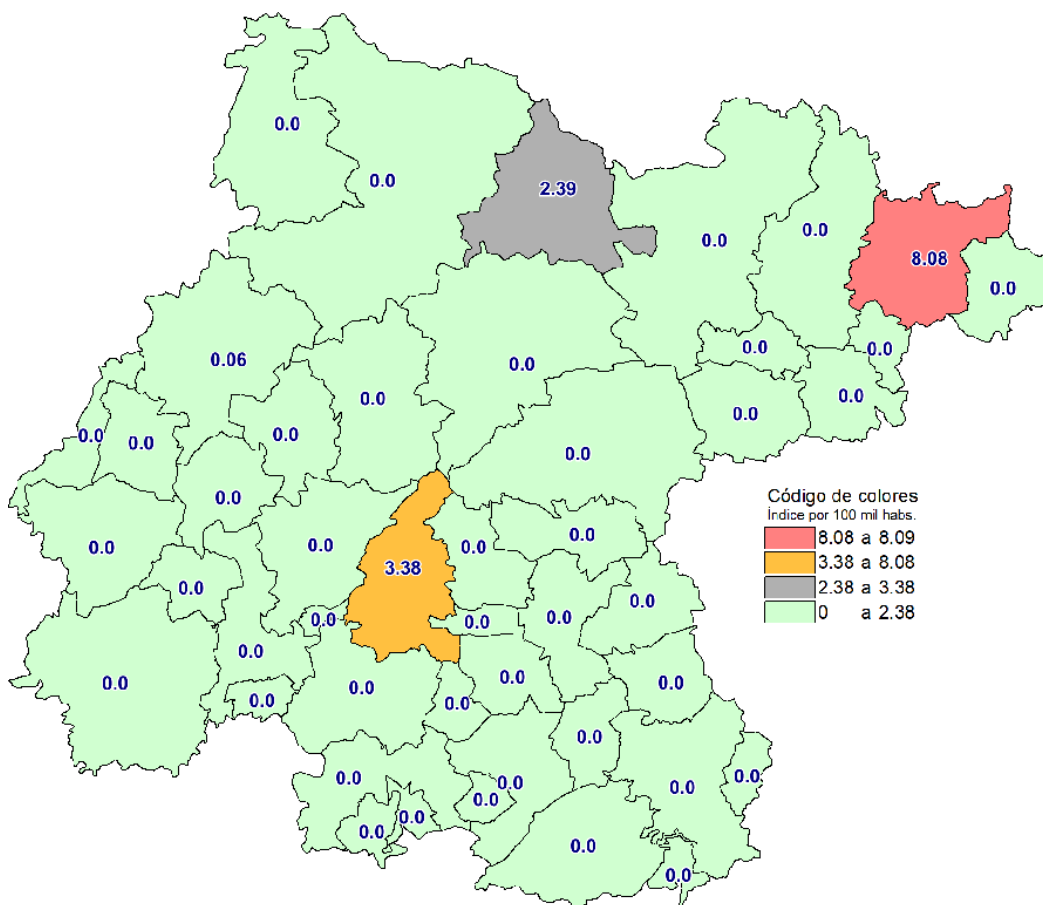
Robo a transeúnte

Posición	Municipio	Incidencia	Índice (por 100 mil hab.)	Posición	Municipio	Incidencia	Índice (por 100 mil hab.)
1	GUANAJUATO	39	19.51	24	COMONFORT	1	1.14
2	SALAMANCA	23	7.77	25	ABASOLO	1	1.04
3	CELAYA	30	5.60	26	APASEO EL GRANDE	1	1.00
4	DOLORES HIDALGO CIN	8	4.95	27	CORTAZAR	1	0.98
5	SAN MIGUEL DE ALLENDE	8	4.33	28	PÉNJAMO	1	0.62
6	OCAMPO	1	4.01	29	HUANÍMARO	0	0.00
7	SAN LUIS DE LA PAZ	4	3.11	30	VICTORIA	0	0.00
8	TARIMORO	1	2.72	31	DOCTOR MORA	0	0.00
9	ACÁMBARO	3	2.50	32	URIANGATO	0	0.00
10	MANUEL DOBLADO	1	2.45	33	SAN FRANCISCO DEL RINCÓN	0	0.00
11	SAN DIEGO DE LA UNIÓN	1	2.39	34	CUERÁMARO	0	0.00
12	LEÓN	39	2.30	35	SAN JOSÉ ITURBIDE	0	0.00
13	SILAO	4	1.97	36	TARANDACUAO	0	0.00
14	IRAPUATO	12	1.95	37	SALVATIERRA	0	0.00
15	JERÉCUARO	1	1.94	38	TIERRA BLANCA	0	0.00
16	MOROLEÓN	1	1.82	39	ATARJEJA	0	0.00
17	SAN FELIPE	2	1.68	40	CORONEO	0	0.00
18	ROMITA	1	1.59	41	SANTA CATARINA	0	0.00
19	VILLAGRÁN	1	1.58	42	JARAL DEL PROGRESO	0	0.00
20	APASEO EL ALTO	1	1.37	43	XICHÚ	0	0.00
21	YURIRIA	1	1.34	44	SANTIAGO MARAVATIO	0	0.00
22	VALLE DE SANTIAGO	2	1.30	45	SANTA CRUZ DE JUVENTINO	0	0.00
23	PURÍSIMA DEL RINCÓN	1	1.15	46	PUEBLO NUEVO	0	0.00

Fuente: Secretariado Ejecutivo del Sistema Nacional de Seguridad Pública.



# ROBO A TRANSPORTISTA

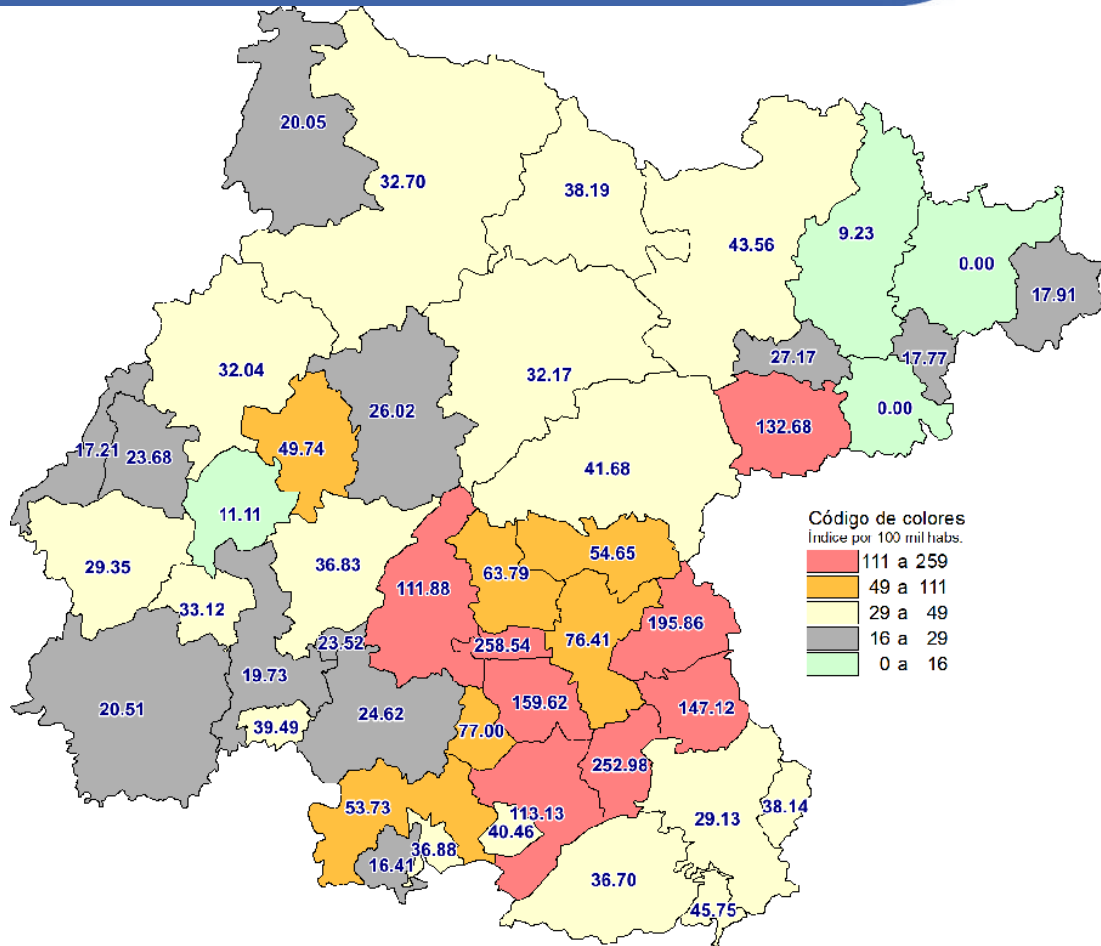


Robo a transportista

Posición	Municipio	Incidencia	Índice (por 100 mil hab.)	Posición	Municipio	Incidencia	Índice (por 100 mil hab.)
1	XICHÚ	1	8.08	24	HUANIMARO	0	0.00
2	SALAMANCA	10	3.38	25	SALVATIERRA	0	0.00
3	SAN DIEGO DE LA UNIÓN	1	2.39	26	IRAPUATO	0	0.00
4	LEÓN	1	0.06	27	SAN FELIPE	0	0.00
5	ATARJEJA	0	0.00	28	JARAL DEL PROGRESO	0	0.00
6	APASEO EL GRANDE	0	0.00	29	SAN JOSÉ ITURBIDE	0	0.00
7	PURÍSIMA DEL RINCÓN	0	0.00	30	JERÉCUARO	0	0.00
8	CELAYA	0	0.00	31	SAN MIGUEL DE ALLENDE	0	0.00
9	SAN LUIS DE LA PAZ	0	0.00	32	SANTIAGO MARAVATIO	0	0.00
10	COMONFORT	0	0.00	33	SANTA CRUZ DE JUVENTINO	0	0.00
11	VICTORIA	0	0.00	34	SILAO	0	0.00
12	CORONEO	0	0.00	35	TARIMORO	0	0.00
13	APASEO EL ALTO	0	0.00	36	TARANDACUAO	0	0.00
14	CORTAZAR	0	0.00	37	MANUEL DOBLADO	0	0.00
15	SAN FRANCISCO DEL RINCÓN	0	0.00	38	TIERRA BLANCA	0	0.00
16	CUERÁMARO	0	0.00	39	MOROLEÓN	0	0.00
17	SANTA CATARINA	0	0.00	40	VALLE DE SANTIAGO	0	0.00
18	DOCTOR MORA	0	0.00	41	OCAMPO	0	0.00
19	URIANGATO	0	0.00	42	ACÁMBARO	0	0.00
20	DOLORES HIDALGO CIN	0	0.00	43	VILLAGRÁN	0	0.00
21	YURIRIA	0	0.00	44	PÉNJAMO	0	0.00
22	GUANAJUATO	0	0.00	45	ABASOLO	0	0.00
23	ROMITA	0	0.00	46	PUEBLO NUEVO	0	0.00

Fuente: Secretariado Ejecutivo del Sistema Nacional de Seguridad Pública.

# ROBO DE VEHÍCULO

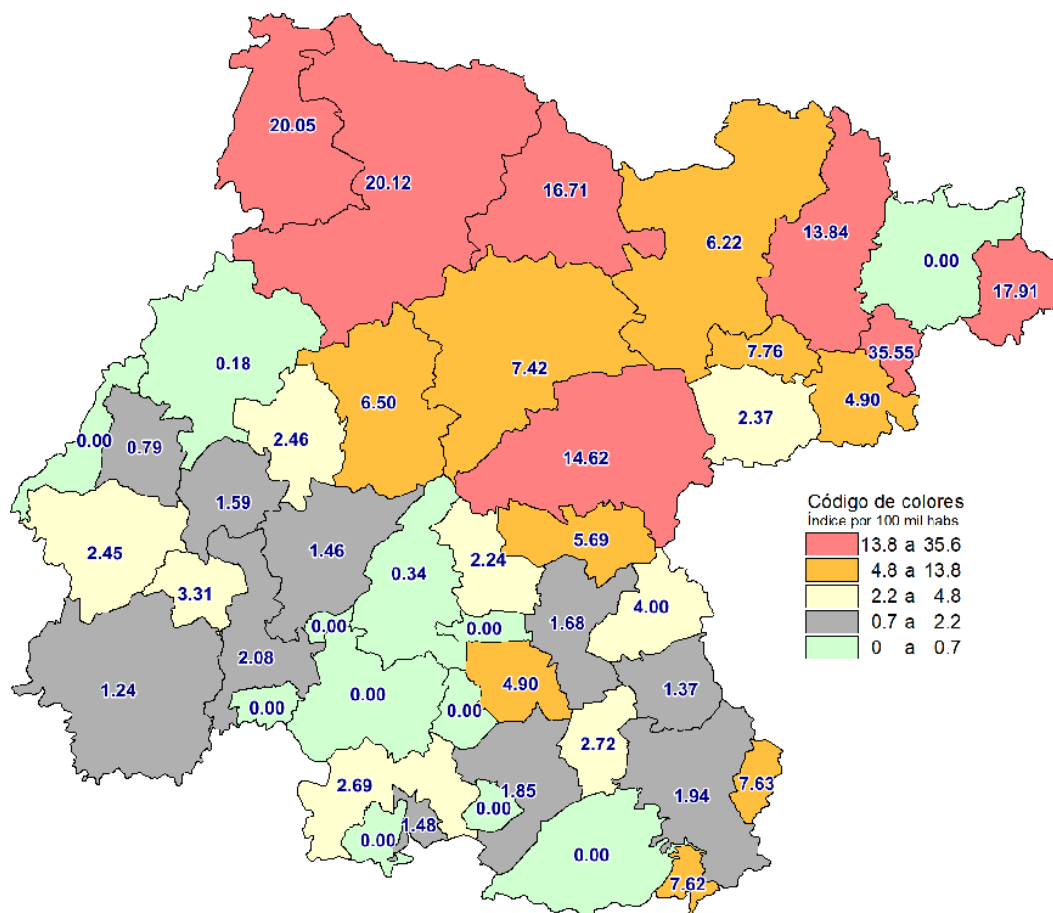


Robo de vehículo

Posición	Municipio	Incidencia	Índice (por 100 mil habs.)	Posición	Municipio	Incidencia	Índice (por 100 mil habs.)
1	VILLAGRÁN	164	258.54	24	ACÁMBARO	44	36.70
2	TARIMORO	93	252.98	25	CUERÁMARO	10	33.12
3	APASEO EL GRANDE	196	195.86	26	SAN FELIPE	39	32.70
4	CORTAZAR	163	159.62	27	DOLORES HIDALGO CIN	52	32.17
5	APASEO EL ALTO	107	147.12	28	LEÓN	543	32.04
6	SAN JOSÉ ITURBIDE	112	132.68	29	MANUEL DOBLADO	12	29.35
7	SALVATIERRA	122	113.13	30	JERÉCUARO	15	29.13
8	SALAMANCA	331	111.88	31	DOCTOR MORA	7	27.17
9	JARAL DEL PROGRESO	32	77.00	32	GUANAJUATO	52	26.02
10	CELAYA	409	76.41	33	VALLE DE SANTIAGO	38	24.62
11	SANTA CRUZ DE JUVENTINO	57	63.79	34	SAN FRANCISCO DEL RINCÓN	30	23.68
12	COMONFORT	48	54.65	35	PUEBLO NUEVO	3	23.52
13	YURIRIA	40	53.73	36	PÉNJAMO	33	20.51
14	SILAO	101	49.74	37	OCAMPO	5	20.05
15	TARANDACUJO	6	45.75	38	ABASOLO	19	19.73
16	SAN LUIS DE LA PAZ	56	43.56	39	ATARJEJA	1	17.91
17	SAN MIGUEL DE ALLENDE	77	41.68	40	SANTA CATARINA	1	17.77
18	SANTIAGO MARAVATIO	3	40.46	41	PURÍSIMA DEL RINCÓN	15	17.21
19	HUANÍMARO	9	39.49	42	MOROLEÓN	9	16.41
20	SAN DIEGO DE LA UNIÓN	16	38.19	43	ROMITA	7	11.11
21	CORONEO	5	38.14	44	VICTORIA	2	9.23
22	URIANGATO	25	36.88	45	TIERRA BLANCA	0	0.00
23	IRAPUATO	227	36.83	46	XICHÚ	0	0.00

Fuente: Secretariado Ejecutivo del Sistema Nacional de Seguridad Pública.

# ROBO DE GANADO

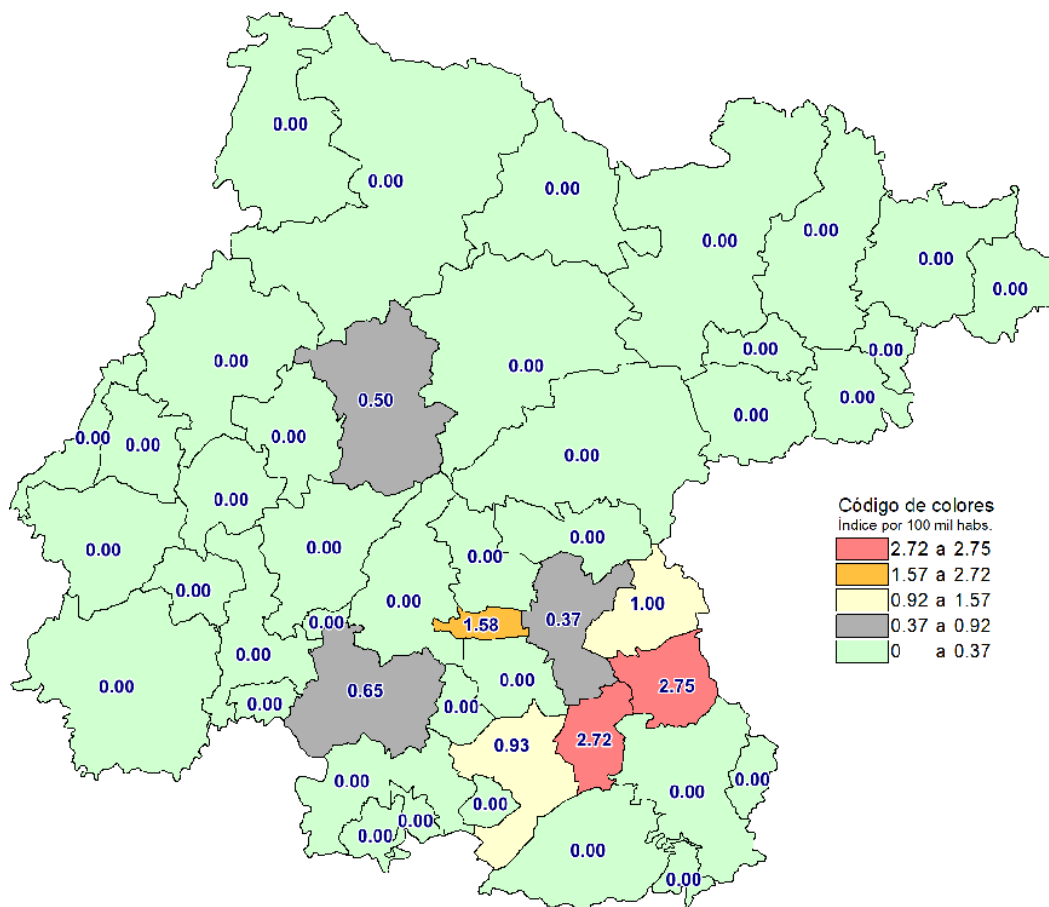


Robo de ganado

Posición	Municipio	Incidencia	Índice (por 100 mil habs.)	Posición	Municipio	Incidencia	Índice (por 100 mil habs.)
1	SANTA CATARINA	2	35.55	24	SANTA CRUZ DE JUVENTINO	2	2.24
2	SAN FELIPE	24	20.12	25	ABASOLO	2	2.08
3	OCAMPO	5	20.05	26	JERÉCUARO	1	1.94
4	ATARJEA	1	17.91	27	SALVATIERRA	2	1.85
5	SAN DIEGO DE LA UNIÓN	7	16.71	28	CELAYA	9	1.68
6	SAN MIGUEL DE ALLENDE	27	14.62	29	ROMITA	1	1.59
7	VICTORIA	3	13.84	30	URIANGATO	1	1.48
8	DOCTOR MORA	2	7.76	31	IRAPUATO	9	1.46
9	CORONEO	1	7.63	32	APASEO EL ALTO	1	1.37
10	TARANDACUJO	1	7.62	33	PÉNJAMO	2	1.24
11	DOLORES HIDALGO CIN	12	7.42	34	SAN FRANCISCO DEL RINCÓN	1	0.79
12	GUANAJUATO	13	6.50	35	SALAMANCA	1	0.34
13	SAN LUIS DE LA PAZ	8	6.22	36	LEÓN	3	0.18
14	COMONFORT	5	5.69	37	SANTIAGO MARAVATIO	0	0.00
15	TIERRA BLANCA	1	4.90	38	HUANÍMARO	0	0.00
16	CORTAZAR	5	4.90	39	JARAL DEL PROGRESO	0	0.00
17	APASEO EL GRANDE	4	4.00	40	VALLE DE SANTIAGO	0	0.00
18	CUERÁMARO	1	3.31	41	XICHÚ	0	0.00
19	TARIMORO	1	2.72	42	VILLAGRÁN	0	0.00
20	YURIRIA	2	2.69	43	ACÁMBARO	0	0.00
21	SILAO	5	2.46	44	PURÍSIMA DEL RINCÓN	0	0.00
22	MANUEL DOBLADO	1	2.45	45	MOROLEÓN	0	0.00
23	SAN JOSÉ ITURBIDE	2	2.37	46	PUEBLO NUEVO	0	0.00

Fuente: Secretariado Ejecutivo del Sistema Nacional de Seguridad Pública.

# SECUESTRO

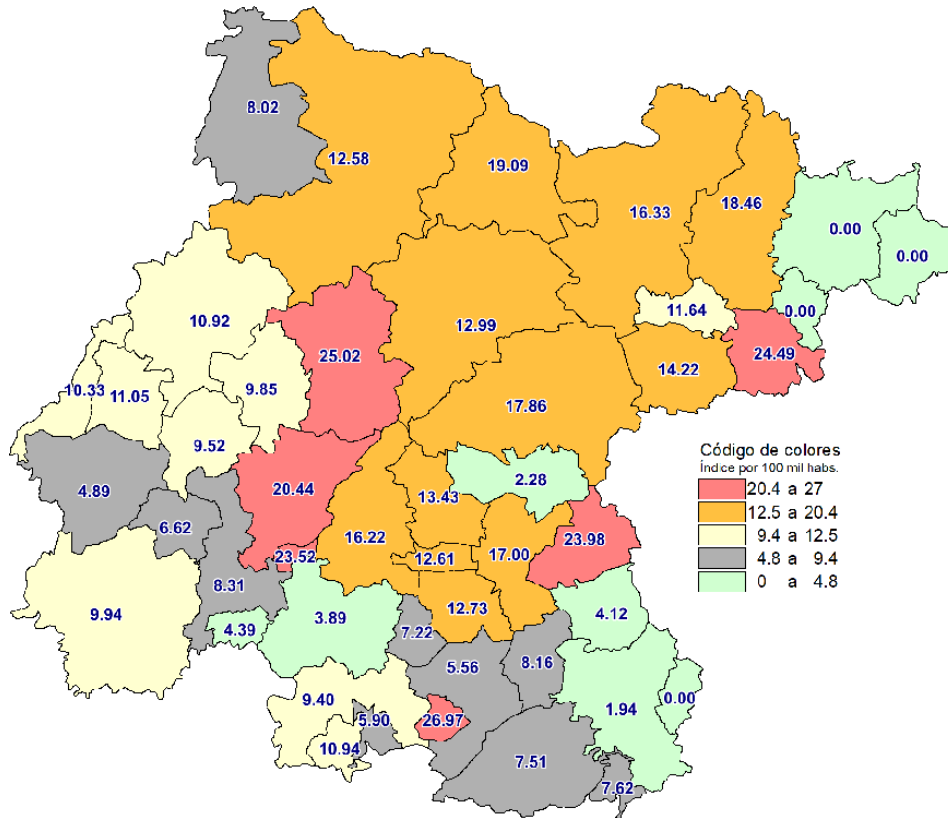


Secuestro

Posición	Municipio	Incidencia	Índice (por 100 mil habs.)	Posición	Municipio	Incidencia	Índice (por 100 mil habs.)
1	APASEO EL ALTO	2	2.75	24	SAN FRANCISCO DEL RINCÓN	0	0.00
2	TARIMORO	1	2.72	25	SAN DIEGO DE LA UNIÓN	0	0.00
3	VILLAGRÁN	1	1.58	26	HUANÍMARO	0	0.00
4	APASEO EL GRANDE	1	1.00	27	SAN FELIPE	0	0.00
5	SALVATIERRA	1	0.93	28	IRAPUATO	0	0.00
6	VALLE DE SANTIAGO	1	0.65	29	SAN JOSÉ ITURBIDE	0	0.00
7	GUANAJUATO	1	0.50	30	JARAL DEL PROGRESO	0	0.00
8	CELAYA	2	0.37	31	SAN MIGUEL DE ALLENDE	0	0.00
9	PURÍSIMA DEL RINCÓN	0	0.00	32	JERÉCUARO	0	0.00
10	ACÁMBARO	0	0.00	33	SANTA CRUZ DE JUVENTINO ROS	0	0.00
11	SANTA CATARINA	0	0.00	34	LEÓN	0	0.00
12	CUERÁMARO	0	0.00	35	SILAO	0	0.00
13	ATARJEJA	0	0.00	36	TARANDACUAO	0	0.00
14	DOCTOR MORA	0	0.00	37	TIERRA BLANCA	0	0.00
15	SAN LUIS DE LA PAZ	0	0.00	38	MANUEL DOBLADO	0	0.00
16	DOLORES HIDALGO CIN	0	0.00	39	URIANGATO	0	0.00
17	SANTIAGO MARAVATIO	0	0.00	40	MOROLEÓN	0	0.00
18	COMONFORT	0	0.00	41	VICTORIA	0	0.00
19	CORONEO	0	0.00	42	OCAMPO	0	0.00
20	SALAMANCA	0	0.00	43	XICHÚ	0	0.00
21	YURIRIA	0	0.00	44	PÉNJAMO	0	0.00
22	ROMITA	0	0.00	45	ABASOLO	0	0.00
23	CORTAZAR	0	0.00	46	PUEBLO NUEVO	0	0.00

Fuente: Secretariado Ejecutivo del Sistema Nacional de Seguridad Pública.

# VIOLACIÓN



Violación

Posición	Municipio	Incidencia	Índice (por 100 mil hab.)	Posición	Municipio	Incidencia	Índice (por 100 mil hab.)
1	SANTIAGO MARAVATIO	2	26.97	24	PÉNJAMO	16	9.94
2	GUANAJUATO	50	25.02	25	SILAO	20	9.85
3	TIERRA BLANCA	5	24.49	26	ROMITA	6	9.52
4	APASEO EL GRANDE	24	23.98	27	YURIRIA	7	9.40
5	PUEBLO NUEVO	3	23.52	28	ABASOLO	8	8.31
6	IRAPUATO	126	20.44	29	TARIMORO	3	8.16
7	SAN DIEGO DE LA UNIÓN	8	19.09	30	OCAMPO	2	8.02
8	VICTORIA	4	18.46	31	TARANDACUJO	1	7.62
9	SAN MIGUEL DE ALLENDE	33	17.86	32	ACÁMBARO	9	7.51
10	CELAYA	91	17.00	33	JARAL DEL PROGRESO	3	7.22
11	SAN LUIS DE LA PAZ	21	16.33	34	CUERÁMARO	2	6.62
12	SALAMANCA	48	16.22	35	URIANGATO	4	5.90
13	SAN JOSÉ ITURBIDE	12	14.22	36	SALVATIERRA	6	5.56
14	SANTA CRUZ DE JUVENTINO	12	13.43	37	MANUEL DOBLADO	2	4.89
15	DOLORES HIDALGO CIN	21	12.99	38	HUANÍMARO	1	4.39
16	CORTAZAR	13	12.73	39	APASEO EL ALTO	3	4.12
17	VILLAGRÁN	8	12.61	40	VALLE DE SANTIAGO	6	3.89
18	SAN FELIPE	15	12.58	41	COMONFORT	2	2.28
19	DOCTOR MORA	3	11.64	42	JERÉCUARO	1	1.94
20	SAN FRANCISCO DEL RINCÓN	14	11.05	43	CORONEO	0	0.00
21	MOROLEÓN	6	10.94	44	XICHÚ	0	0.00
22	LEÓN	185	10.92	45	SANTA CATARINA	0	0.00
23	PURÍSIMA DEL RINCÓN	9	10.33	46	ATARJEJA	0	0.00

Fuente: Secretariado Ejecutivo del Sistema Nacional de Seguridad Pública.