



REPORTE DE INCIDENCIAS

ÍNDICES MUNICIPALES

ENERO A OCTUBRE DE 2021



DELITOS DE ALTO IMPACTO

MAPA NACIONAL



Secretaría de Seguridad Pública



TODOS LOS DELITOS DE ALTO IMPACTO

Periodo de análisis enero - octubre 2021

Posición	Estado	Índice
1	Baja California	739.72
2	México	713.20
3	Aguascalientes	645.15
4	Quintana Roo	602.76
5	Colima	607.84

Índice (denuncias x 100,000 habitantes)		Nivel delictivo	Código de color	Número de Estados
Desde	Hasta			
25.9	279.3	Muy bajo	Verde	13
279.3	324.0	Bajo	Azul	3
324.0	368.7	Medio	Amarillo	2
368.7	413.5	Alto	Naranja	4
413.5	739.7	Muy Alto	Rojo	10

Guanajuato ocupa el lugar 13 por índice. en el contexto nacional

con una incidencia de 24,209

con un índice de 385.45

Fuente: SESNSP

*Índices calculados con base en la estimación de población de CONAPO para medio año de 2021.

ÍNDICE DE DELITOS DE ALTO IMPACTO

ÍNDICE DE DELITOS DE ALTO IMPACTO



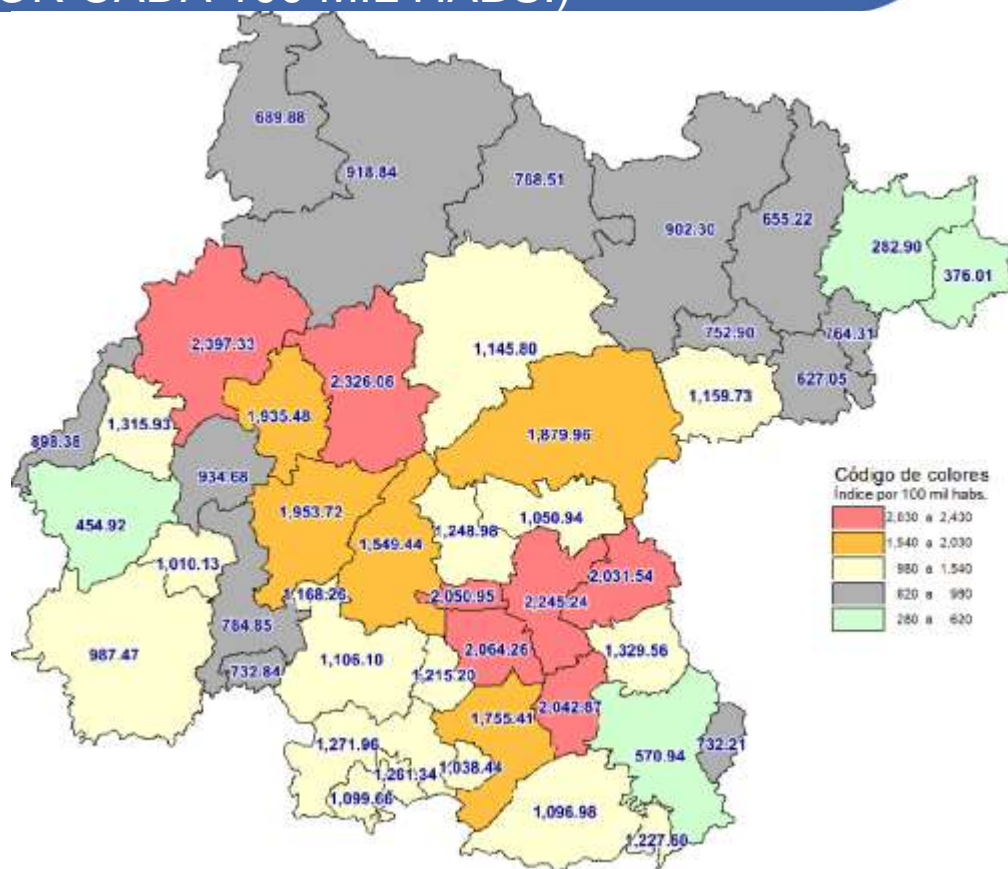
DAI

Posición	Municipio	Índice (por 100 mil hab.)	Posición	Municipio	Índice (por 100 mil hab.)
1	APASEO EL GRANDE	696.50	24	SAN LUIS DE LA PAZ	287.03
2	GUANAJUATO	621.42	25	PURÍSIMA DEL RINCÓN	277.66
3	TARIMORO	598.44	26	URIANGATO	277.35
4	SAN MIGUEL DE ALLENDE	536.98	27	PUEBLO NUEVO	266.58
5	CELAYA	529.64	28	VALLE DE SANTIAGO	261.78
6	CORTAZAR	492.56	29	MOROLEÓN	246.19
7	VILLAGRÁN	480.81	30	SAN FELIPE	233.90
8	SILAO	477.22	31	SANTA CRUZ DE JUVENTINO ROSA	228.31
9	SALAMANCA	469.83	32	PÉNJAMO	213.77
10	SALVATIERRA	440.48	33	DOCTOR MORA	213.45
11	IRAPUATO	398.34	34	CORONEO	205.93
12	SAN JOSÉ ITURBIDE	387.37	35	ROMITA	196.78
13	LEÓN	378.50	36	SANTA CATARINA	195.52
14	DOLORES HIDALGO CIN	365.64	37	CUERÁMARO	192.09
15	SANTIAGO MARAVATIO	364.13	38	ABASOLO	185.83
16	APASEO EL ALTO	357.48	39	HUANÍMARO	175.53
17	SAN FRANCISCO DEL RINCÓN	347.34	40	TIERRA BLANCA	161.66
18	COMONFORT	335.89	41	VICTORIA	156.88
19	TARANDACUJO	327.87	42	OCAMPO	144.39
20	SAN DIEGO DE LA UNIÓN	303.11	43	JERÉCUARO	120.40
21	JARAL DEL PROGRESO	300.79	44	ATARJEA	107.43
22	YURIRIA	292.81	45	MANUEL DOBLADO	88.05
23	ACÁMBARO	291.97	46	XICHÚ	72.74



ÍNDICE DE DELITOS DEL FUERO COMÚN Y HOMICIDIO DOLOSO

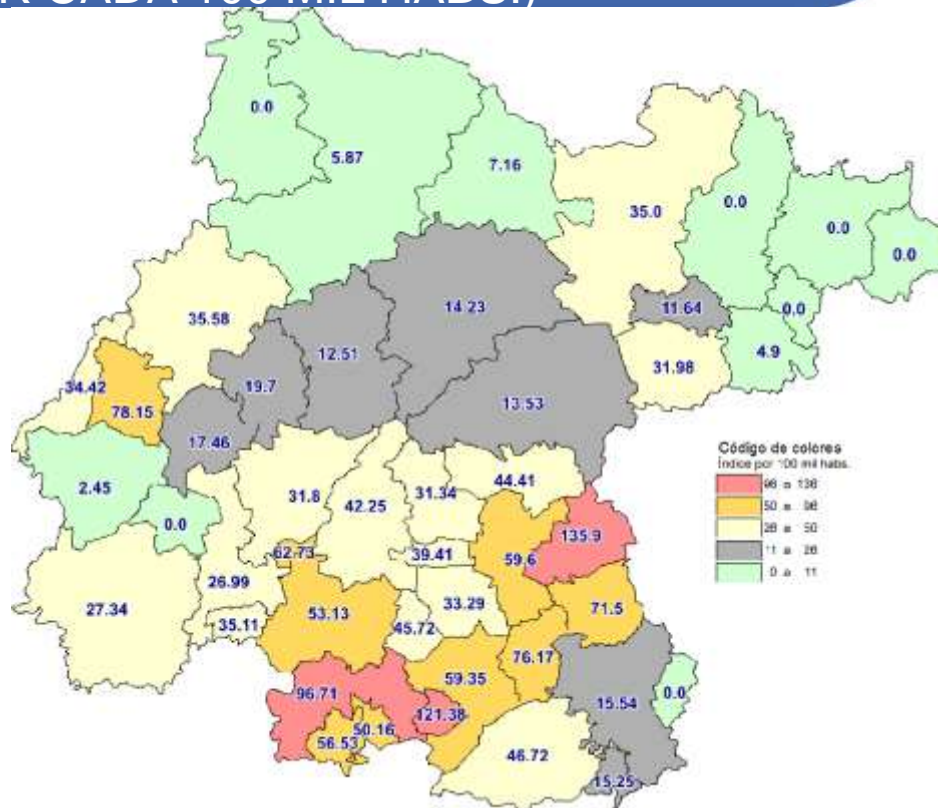
ÍNDICE DELICTIVO (POR CADA 100 MIL HABS.)



Índice delictivo

Posición	Municipio	Índice (por 100 mil habs.)	Posición	Municipio	Índice (por 100 mil habs.)
1	LEÓN	2,397.33	24	MOROLEÓN	1,099.66
2	GUANAJUATO	2,326.06	25	ACÁMBARO	1,096.98
3	CELAYA	2,245.24	26	COMONFORT	1,050.94
4	CORTAZAR	2,064.26	27	SANTIAGO MARAVATIO	1,038.44
5	VILLAGRÁN	2,050.95	28	CUERÁMARO	1,010.13
6	TARIMORO	2,042.87	29	PENJAMO	987.47
7	APASEO EL GRANDE	2,031.54	30	ROMITA	934.68
8	IRAPUATO	1,953.72	31	SAN FELIPE	918.84
9	SILAO	1,935.48	32	SAN LUIS DE LA PAZ	902.30
10	SAN MIGUEL DE ALLENDE	1,879.96	33	PURÍSIMA DEL RINCÓN	898.38
11	SALVATIERRA	1,755.41	34	ABASOLO	784.85
12	SALAMANCA	1,549.44	35	SAN DIEGO DE LA UNIÓN	768.51
13	APASEO EL ALTO	1,329.56	36	SANTA CATARINA	764.31
14	SAN FRANCISCO DEL RINCÓN	1,315.93	37	DOCTOR MORA	752.90
15	YURIRIA	1,271.96	38	HUANÍMARO	732.84
16	URIANGATO	1,261.34	39	CORONEO	732.21
17	SANTA CRUZ DE JUVENTINO ROSA	1,248.98	40	OCAMPO	689.88
18	TARANDACUAO	1,227.60	41	VICTORIA	655.22
19	JARAL DEL PROGRESO	1,215.20	42	TIERRA BLANCA	627.05
20	PUEBLO NUEVO	1,168.26	43	JERÉCUARO	570.94
21	SAN JOSÉ ITURBIDE	1,159.73	44	MANUEL DOBLADO	454.92
22	DOLORES HIDALGO CIN	1,145.80	45	ATARJEA	376.01
23	VALLE DE SANTIAGO	1,106.10	46	XICHÚ	282.90

ÍNDICE DE HOMICIDIO DOLOSO (POR CADA 100 MIL HABS.)



Homicidio doloso

Posición	Municipio	Incidencia	Índice (por 100 mil habs.)	Posición	Municipio	Incidencia	Índice (por 100 mil habs.)
1	APASEO EL GRANDE	125	124.91	24	PURÍSIMA DEL RINCÓN	25	28.68
2	YURIRIA	67	89.99	25	SAN JOSÉ ITURBIDE	24	28.43
3	APASEO EL ALTO	52	71.50	26	PENÍAMO	41	25.48
4	TARI-MORO	25	68.01	27	ABASOLO	22	22.84
5	SAN FRANCISCO DEL RINCÓN	86	67.89	28	ROMITA	10	15.87
6	MOROLEÓN	31	56.53	29	SILAD	32	15.76
7	PUEBLO NUEVO	7	54.88	30	JERÉLIARO	8	15.54
8	SALVATIERRA	59	54.71	31	DOLORES HIDALGO CIN	23	14.23
9	SANTIAGO MARAVATIO	4	53.94	32	GUANAJUATO	25	12.51
10	CELAYA	280	52.91	33	SAN MIGUEL DE ALLENDE	22	11.91
11	URIANGATO	34	50.16	34	DOCTOR MORA	3	11.64
12	VALLE DE SANTIAGO	72	46.65	35	TARANDACUAO	1	7.62
13	JARAL DEL PROGRESO	19	45.72	36	SAN DIEGO DE LA UNIÓN	3	7.16
14	COMONFORT	38	43.27	37	SAN FELIPE	7	5.87
15	ACÁMBARO	51	42.54	38	MANUEL DOBLADO	1	2.45
16	SALAMANCA	115	38.87	39	OCAMPO	0	0.00
17	VILLAGRÁN	24	37.83	40	ATARJEIA	0	0.00
18	CORTAZAR	34	33.29	41	VICTORIA	0	0.00
19	SAN LUIS DE LA PAZ	42	32.67	42	TIERRA BLANCA	0	0.00
20	LEÓN	526	31.04	43	XICHU	0	0.00
21	HUANIMARO	7	30.72	44	CUERAMARO	0	0.00
22	SANTA CRUZ DE JUVENTINO	26	29.10	45	SANTA CATARINA	0	0.00
23	IRAPUATO	178	28.88	46	CORONEO	0	0.00

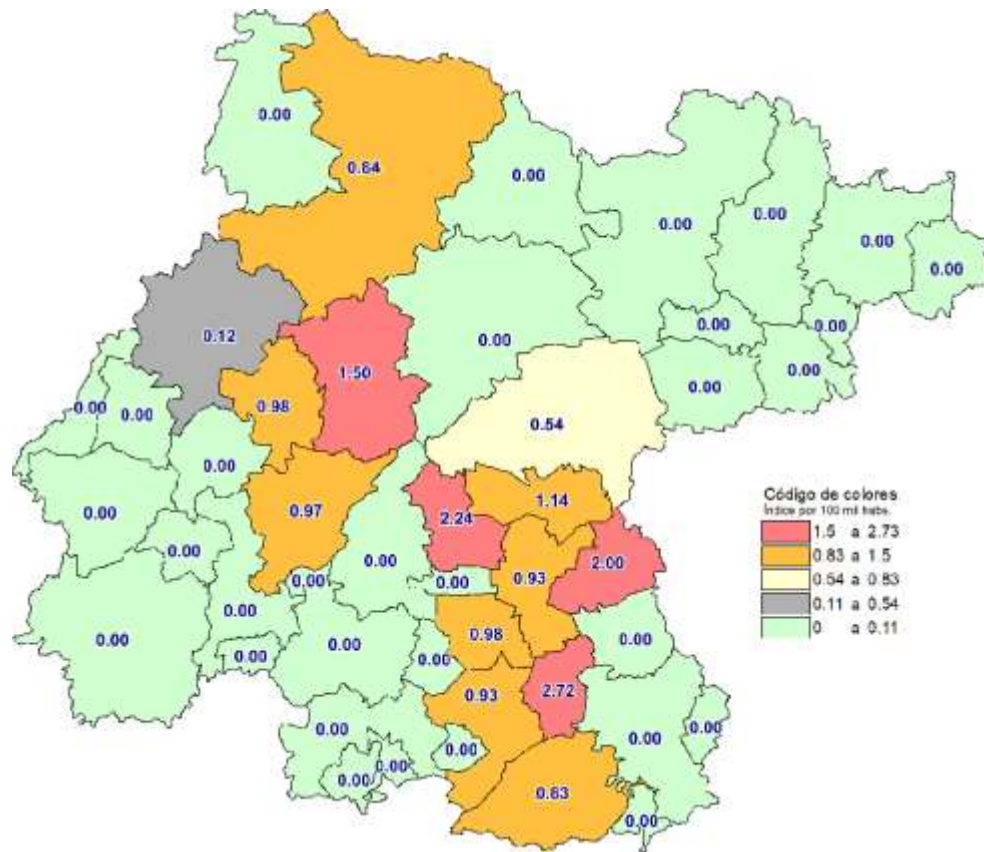
Fuente: Secretariado Ejecutivo del Sistema Nacional de Seguridad Pública.



Secretaría
de Seguridad
Pública

DELITOS DE ALTO IMPACTO POR MUNICIPIO INCIDENCIA E ÍNDICE

FEMINICIDIO

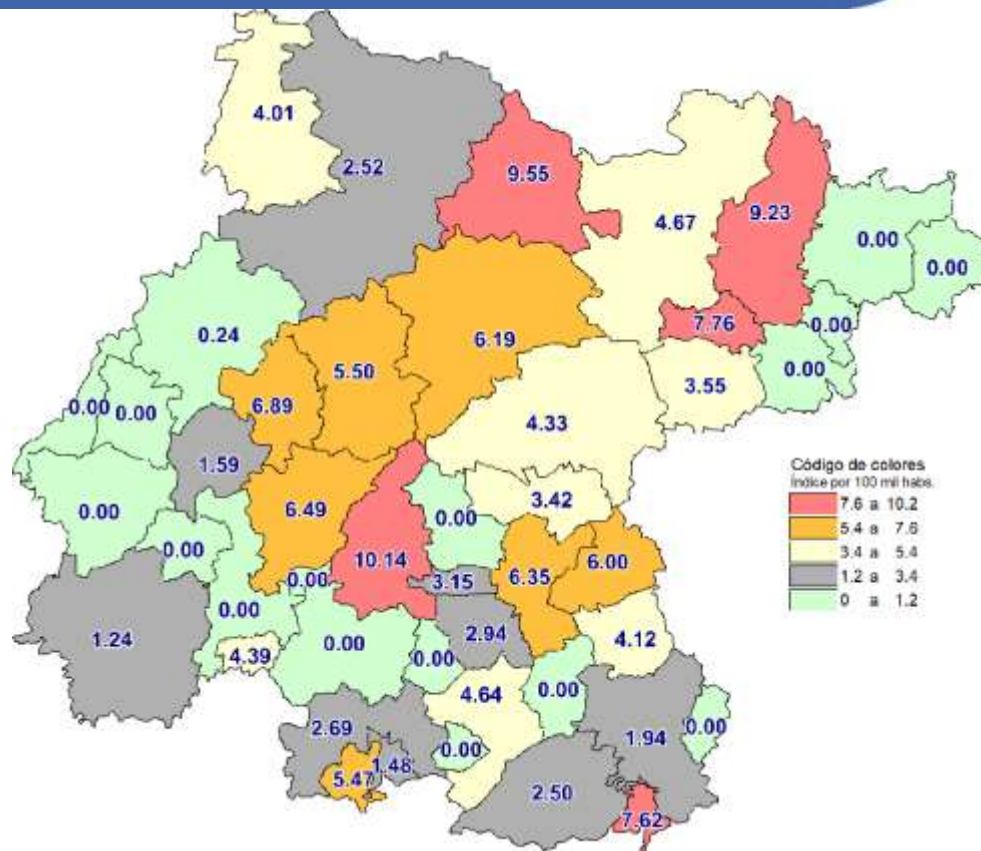


Feminicidio

Posición	Municipio	Incidencia	Índice (por 100 mil hab.)	Posición	Municipio	Incidencia	Índice (por 100 mil hab.)
1	TARIMORO	1	2.72	24	SALAMANCA	0	0.00
2	SANTA CRUZ DE JUVENTINO ROS	2	2.24	25	APASEO EL ALTO	0	0.00
3	APASEO EL GRANDE	2	2.00	26	SAN DIEGO DE LA UNIÓN	0	0.00
4	GUANAJUATO	3	1.50	27	TIERRA BLANCA	0	0.00
5	COMONFORT	1	1.14	28	SAN FRANCISCO DEL RINCÓN	0	0.00
6	SILAO	2	0.98	29	VALLE DE SANTIAGO	0	0.00
7	CORTAZAR	1	0.98	30	HUANIMARO	0	0.00
8	IRAPUATO	6	0.97	31	SAN LUIS DE LA PAZ	0	0.00
9	CELAYA	5	0.93	32	VILLAGRÁN	0	0.00
10	SALVATIERRA	1	0.93	33	DOLORES HIDALGO CIN	0	0.00
11	SAN FELIPE	1	0.84	34	YURIRIA	0	0.00
12	ACÁMBARO	1	0.83	35	ATARJEJA	0	0.00
13	SAN MIGUEL DE ALLENDE	1	0.54	36	PURÍSIMA DEL RINCÓN	0	0.00
14	LEÓN	2	0.12	37	TARANDACUAO	0	0.00
15	SAN JOSÉ ITURBIDE	0	0.00	38	MANUEL DOBLADO	0	0.00
16	CUERAMARO	0	0.00	39	URIANGATO	0	0.00
17	CORONEO	0	0.00	40	MOROLEÓN	0	0.00
18	JARAL DEL PROGRESO	0	0.00	41	VICTORIA	0	0.00
19	DOCTOR MORA	0	0.00	42	OCAMPO	0	0.00
20	JERÉCUARO	0	0.00	43	XICHÚ	0	0.00
21	SANTA CATARINA	0	0.00	44	PÉNIAMO	0	0.00
22	SANTIAGO MARAVATIO	0	0.00	45	ABASOLO	0	0.00
23	ROMITA	0	0.00	46	PUEBLO NUEVO	0	0.00

Fuente: Secretariado Ejecutivo del Sistema Nacional de Seguridad Pública.

EXTORSIÓN

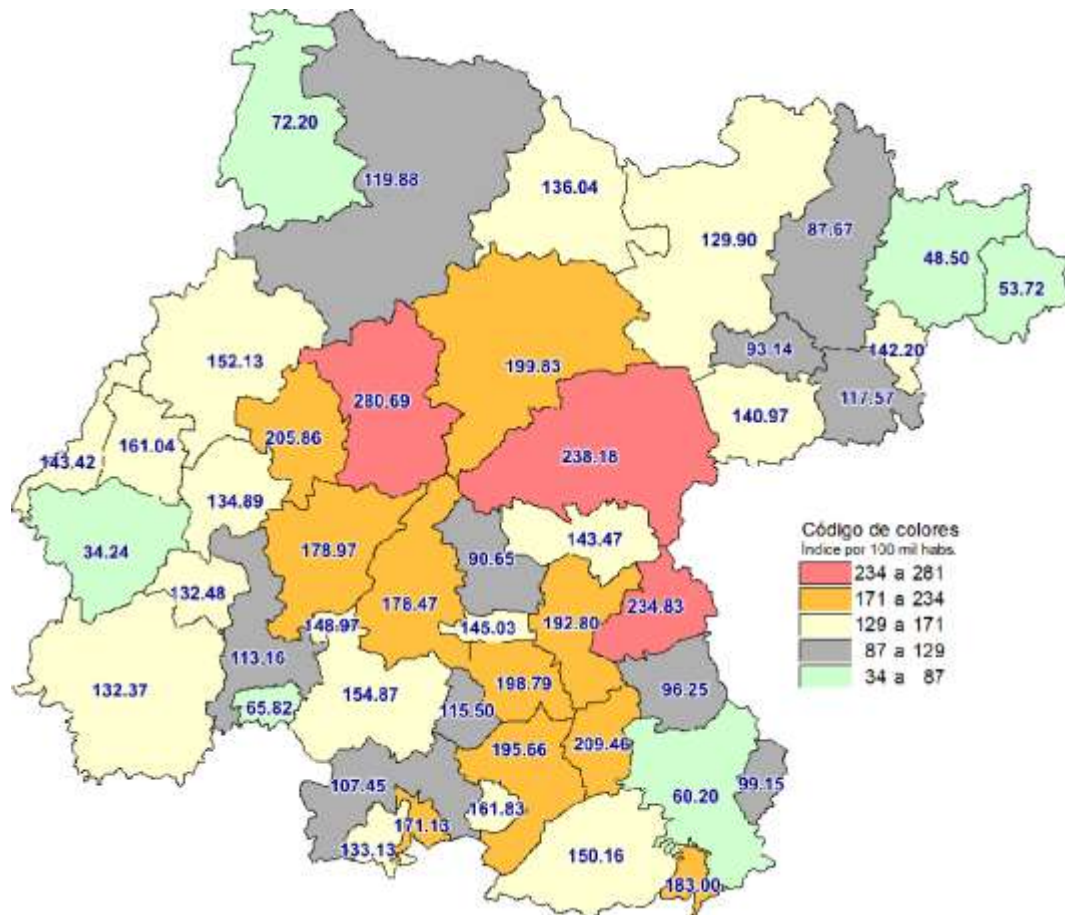


Extorsión

Posición	Municipio	Incidencia	Índice (por 100 mil hab.)	Posición	Municipio	Incidencia	Índice (por 100 mil hab.)
1	SALAMANCA	30	10.14	24	SAN FELIPE	3	2.52
2	SAN DIEGO DE LA UNIÓN	4	9.55	25	ACÁMBARO	3	2.50
3	VICTORIA	2	9.23	26	JERÉCUARO	1	1.94
4	DOCTOR MORA	2	7.76	27	ROMITA	1	1.59
5	TARANDACUAD	1	7.62	28	URIANGATO	1	1.48
6	SILAO	14	6.89	29	PÉNJAMO	2	1.24
7	IRAPUATO	40	6.49	30	LEÓN	4	0.24
8	CELAYA	34	6.35	31	TARIMORO	0	0.00
9	DOLORES HIDALGO CIN	10	6.19	32	CORONEO	0	0.00
10	APASEO EL GRANDE	6	6.00	33	MANUEL DOBLADO	0	0.00
11	GUANAJUATO	11	5.50	34	JARAL DEL PROGRESO	0	0.00
12	MOROLEÓN	3	5.47	35	XICHÚ	0	0.00
13	SAN LUIS DE LA PAZ	6	4.67	36	SAN FRANCISCO DEL RINCÓN	0	0.00
14	SALVATIERRA	5	4.64	37	PURÍSIMA DEL RINCÓN	0	0.00
15	HUANÍMARO	1	4.39	38	TIERRA BLANCA	0	0.00
16	SAN MIGUEL DE ALLENDE	8	4.33	39	SANTA CATARINA	0	0.00
17	APASEO EL ALTO	3	4.12	40	VALLE DE SANTIAGO	0	0.00
18	OCAMPO	1	4.01	41	SANTA CRUZ DE JUVENTINO ROS	0	0.00
19	SAN JOSÉ ITURBIDE	3	3.55	42	ATARJEA	0	0.00
20	COMONFORT	3	3.42	43	SANTIAGO MARAVATIO	0	0.00
21	VILLAGRÁN	2	3.15	44	CUERÁMARO	0	0.00
22	CORTAZAR	3	2.94	45	ABASOLO	0	0.00
23	YURIRIA	2	2.69	46	PUEBLO NUEVO	0	0.00

Fuente: Secretariado Ejecutivo del Sistema Nacional de Seguridad Pública.

LESIONES DOLOSAS

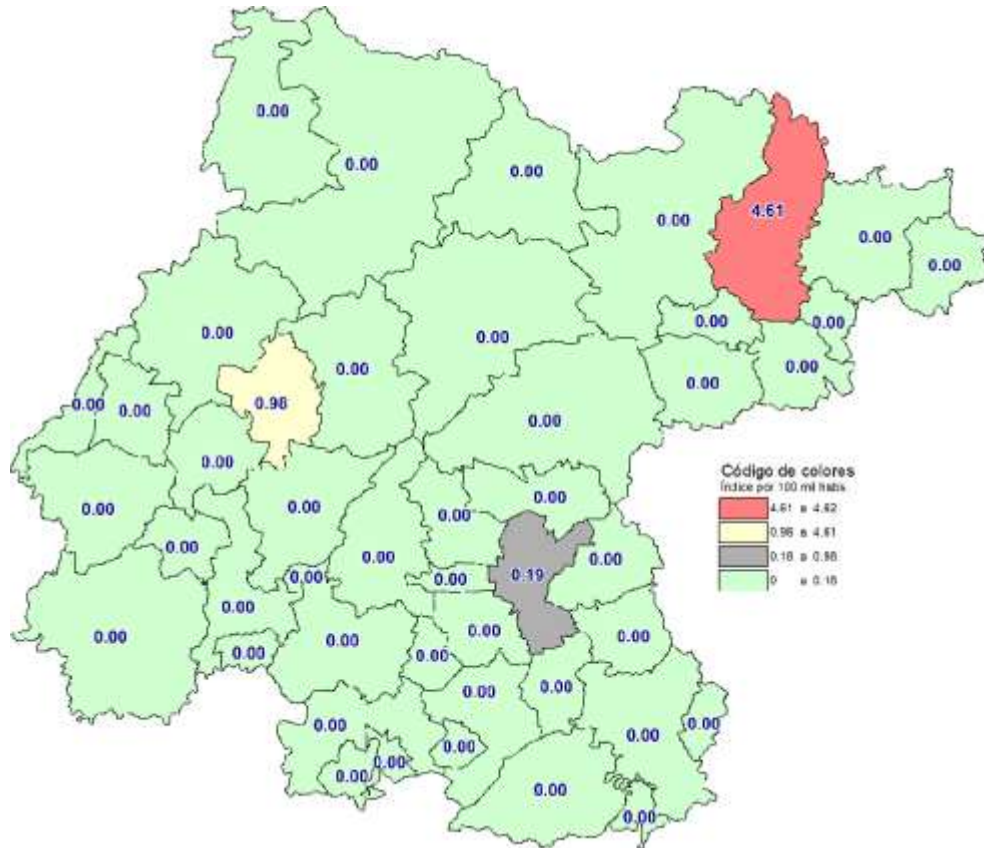


Lesiones dolosas

Posición	Municipio	Incidencia	Índice (por 100 mil hab.)	Posición	Municipio	Incidencia	Índice (por 100 mil hab.)
1	GUANAJUATO	561	280.69	24	SAN JOSÉ ITURBIDE	119	140.97
2	SAN MIGUEL DE ALLENDE	440	238.18	25	SAN DIEGO DE LA UNIÓN	57	136.04
3	APASEO EL GRANDE	235	234.83	26	ROMITA	85	134.89
4	TARIMORO	77	209.46	27	MOROLEÓN	73	133.13
5	SILAO	418	205.86	28	CUERÁMARO	40	132.48
6	DOLORES HIDALGO CIN	323	199.83	29	PÉNJAMO	213	132.37
7	CORTAZAR	203	198.79	30	SAN LUIS DE LA PAZ	167	129.90
8	SALVATIERRA	211	195.66	31	SAN FELIPE	143	119.88
9	CELAYA	1,032	192.80	32	TIERRA BLANCA	24	117.57
10	TARANDACUAD	24	183.00	33	JARAL DEL PROGRESO	48	115.50
11	IRAPUATO	1,103	178.97	34	ABASOLO	109	113.16
12	SALAMANCA	528	178.47	35	YURIRIA	80	107.45
13	URIANGATO	116	171.13	36	CORONEO	13	99.15
14	SANTIAGO MARAVATIO	12	161.83	37	APASEO EL ALTO	70	96.25
15	SAN FRANCISCO DEL RINCÓN	204	161.04	38	DOCTOR MORA	24	93.14
16	VALLE DE SANTIAGO	239	154.87	39	SANTA CRUZ DE JUVENTINO ROS	81	90.65
17	LEÓN	2,578	152.13	40	VICTORIA	19	87.67
18	ACÁMBARO	180	150.16	41	OCAMPO	18	72.20
19	PUEBLO NUEVO	19	148.97	42	HUANÍMARO	15	65.82
20	VILLAGRÁN	92	145.03	43	JERÉCUARO	31	60.20
21	COMONFORT	126	143.47	44	ATARJEA	3	53.72
22	PURÍSIMA DEL RINCÓN	125	143.42	45	XICHÚ	6	48.50
23	SANTA CATARINA	8	142.20	46	MANUEL DOBLADO	14	34.24

Fuente: Secretariado Ejecutivo del Sistema Nacional de Seguridad Pública.

ROBO A BANCO

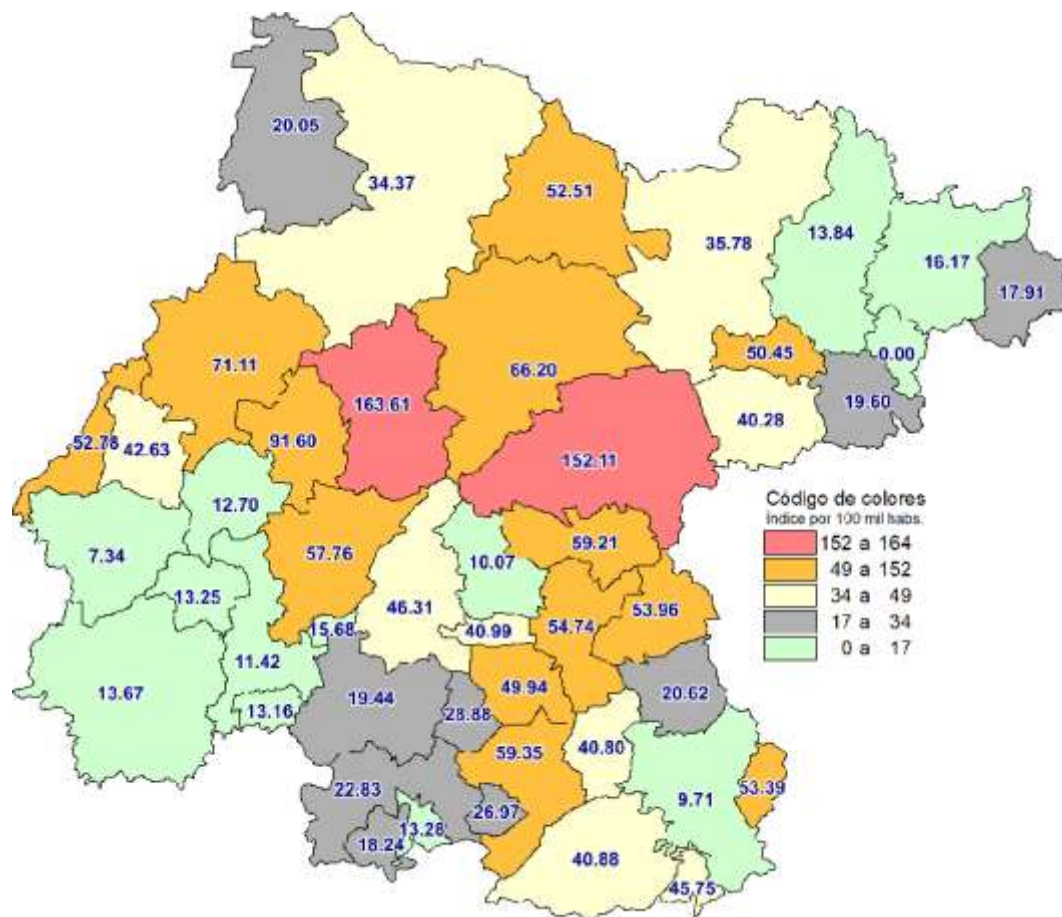


Robo a bancos

Posición	Municipio	Incidencia	Índice (por 100 mil habs.)	Posición	Municipio	Incidencia	Índice (por 100 mil habs.)
1	VICTORIA	1	4.61	24	SALAMANCA	0	0.00
2	SILAO	2	0.98	25	GUANAJUATO	0	0.00
3	CELAYA	1	0.19	26	SAN DIEGO DE LA UNIÓN	0	0.00
4	URIANGATO	0	0.00	27	HUANIMARO	0	0.00
5	SAN MIGUEL DE ALLENDE	0	0.00	28	SAN FRANCISCO DEL RINCÓN	0	0.00
6	SAN FELIPE	0	0.00	29	IRAPUATO	0	0.00
7	ATARJEA	0	0.00	30	SAN LUIS DE LA PAZ	0	0.00
8	APASEO EL ALTO	0	0.00	31	JARAL DEL PROGRESO	0	0.00
9	YURIRIA	0	0.00	32	SANTA CATARINA	0	0.00
10	APASEO EL GRANDE	0	0.00	33	JERÉCUARO	0	0.00
11	ROMITA	0	0.00	34	SANTIAGO MARAVATIO	0	0.00
12	SALVATIERRA	0	0.00	35	LEÓN	0	0.00
13	COMONFORT	0	0.00	36	TARANDACUAD	0	0.00
14	SAN JOSÉ ITURBIDE	0	0.00	37	MANUEL DOBLADO	0	0.00
15	CORONED	0	0.00	38	TIERRA BLANCA	0	0.00
16	SANTA CRUZ DE JUVENTINO ROS	0	0.00	39	MOROLEÓN	0	0.00
17	CORTAZAR	0	0.00	40	ACÁMBARO	0	0.00
18	TARIMORO	0	0.00	41	VALLE DE SANTIAGO	0	0.00
19	CUERAMARO	0	0.00	42	OCAMPO	0	0.00
20	VILLAGRÁN	0	0.00	43	XICHÚ	0	0.00
21	DOCTOR MORA	0	0.00	44	PÉNIAMO	0	0.00
22	PURÍSIMA DEL RINCÓN	0	0.00	45	ABASOLO	0	0.00
23	DOLORES HIDALGO CIN	0	0.00	46	PUEBLO NUEVO	0	0.00

Fuente: Secretariado Ejecutivo del Sistema Nacional de Seguridad Pública.

ROBO A CASA HABITACIÓN

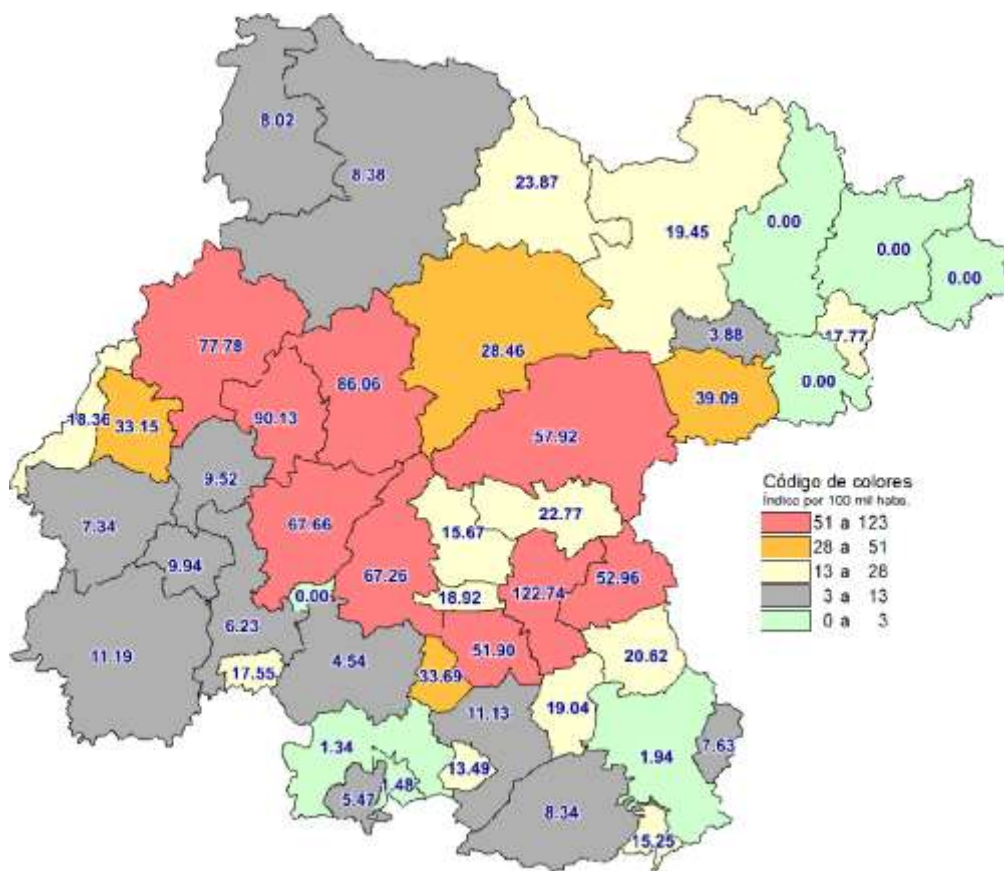


Robo a casa habitación

Posición	Municipio	Incidencia	Índice (por 100 mil hab.)	Posición	Municipio	Incidencia	Índice (por 100 mil hab.)
1	GUANAJUATO	327	163.61	24	SAN FELIPE	41	34.37
2	SAN MIGUEL DE ALLENDE	281	152.11	25	JARAL DEL PROGRESO	12	28.88
3	SILAO	186	91.60	26	SANTIAGO MARAVATIO	2	26.97
4	LEÓN	1205	71.11	27	YURIRIA	17	22.83
5	DOLORES HIDALGO CIN	107	66.20	28	APASEO EL ALTO	15	20.62
6	SALVATIERRA	64	59.35	29	OCAMPO	5	20.05
7	COMONFORT	52	59.21	30	TIERRA BLANCA	4	19.60
8	IRAPUATO	356	57.76	31	VALLE DE SANTIAGO	30	19.44
9	CELAYA	293	54.74	32	MOROLEÓN	10	18.24
10	APASEO EL GRANDE	54	53.96	33	ATARJEIA	1	17.91
11	CORONEO	7	53.39	34	XICHÚ	2	16.17
12	PURÍSIMA DEL RINCÓN	46	52.78	35	PUEBLO NUEVO	2	15.68
13	SAN DIEGO DE LA UNIÓN	22	52.51	36	VICTORIA	3	13.84
14	DOCTOR MORA	13	50.45	37	PÉNJAMO	22	13.67
15	CORTAZAR	51	49.94	38	URIANGATO	9	13.28
16	SALAMANCA	137	46.31	39	CUERÁMARO	4	13.25
17	TARANDACUAO	6	45.75	40	HUANIMARO	3	13.16
18	SAN FRANCISCO DEL RINCÓN	54	42.63	41	ROMITA	8	12.70
19	VILLAGRÁN	26	40.99	42	ABASOLO	11	11.42
20	ACÁMBARO	49	40.88	43	SANTA CRUZ DE JUVENTINO ROS	9	10.07
21	TARIMORO	15	40.80	44	JERÉCUARO	5	9.71
22	SAN JOSÉ ITURBIDE	34	40.28	45	MANUEL DOBLADO	3	7.34
23	SAN LUIS DE LA PAZ	46	35.78	46	SANTA CATARINA	0	0.00

Fuente: Secretariado Ejecutivo del Sistema Nacional de Seguridad Pública.

ROBO A NEGOCIO

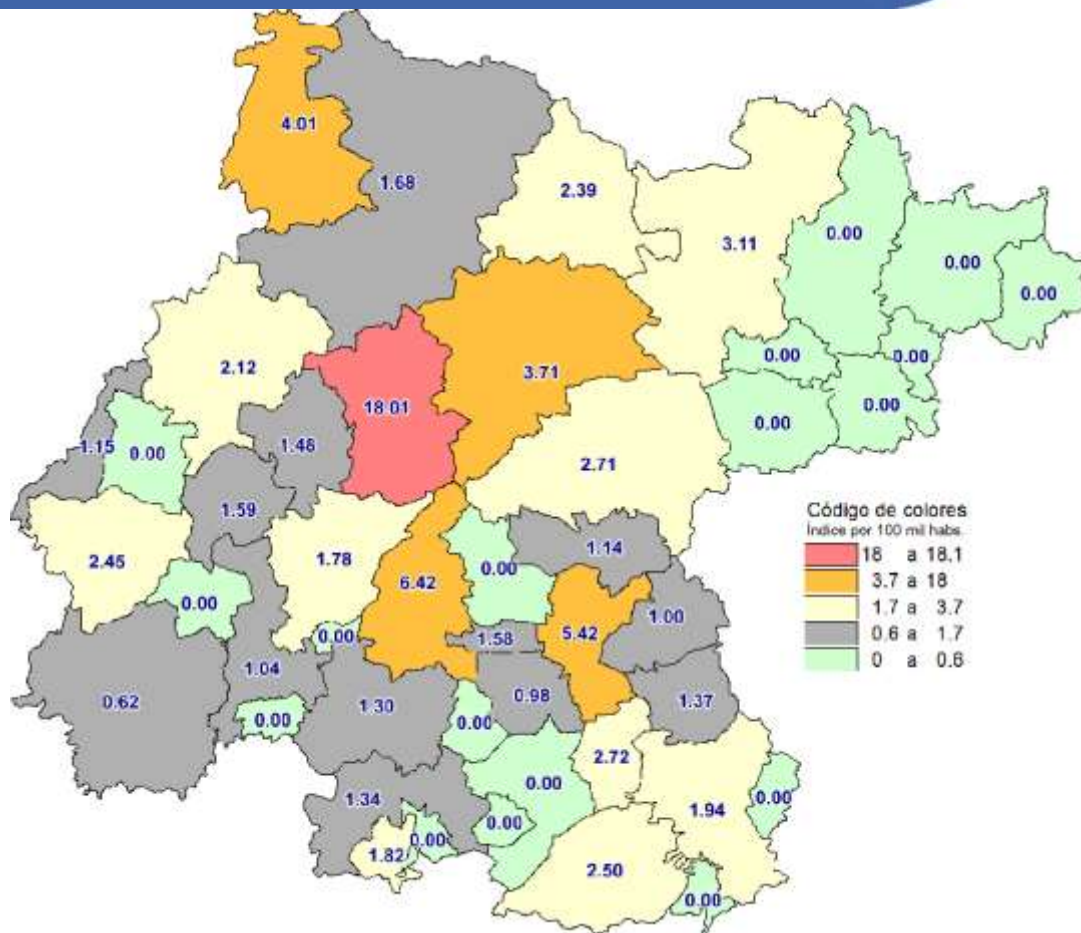


Robo a negocio

Posición	Municipio	Incidencia	Índice (por 100 mil hab.)	Posición	Municipio	Incidencia	Índice (por 100 mil hab.)
1	CELAYA	657	122.74	24	TARANDACUAO	2	15.25
2	SILAO	183	90.13	25	SANTIAGO MARAVATIO	1	13.49
3	GUANAJUATO	172	86.06	26	PÉNJAMO	18	11.19
4	LEÓN	1,318	77.78	27	SALVATIERRA	12	11.13
5	IRAPUATO	417	67.66	28	CUERÁMARO	3	9.94
6	SALAMANCA	199	67.26	29	ROMITA	6	9.52
7	SAN MIGUEL DE ALLENDE	107	57.92	30	SAN FELIPE	10	8.38
8	APASEO EL GRANDE	53	52.96	31	ACÁMBARO	10	8.34
9	CORTAZAR	53	51.90	32	OCAMPO	2	8.02
10	SAN JOSÉ (TURBIDE)	33	39.09	33	CORONEO	1	7.63
11	JARAL DEL PROGRESO	14	33.69	34	MANUEL DOBIADO	3	7.34
12	SAN FRANCISCO DEL RINCÓN	42	33.15	35	ABASOLO	6	6.23
13	DOLORES HIDALGO CIN	46	28.46	36	MOROLEÓN	3	5.47
14	SAN DIEGO DE LA UNIÓN	10	23.87	37	VALLE DE SANTIAGO	7	4.54
15	COMONFORT	20	22.77	38	DOCTOR MORA	1	3.88
16	APASEO EL ALTO	15	20.62	39	JERÉCUARO	1	1.94
17	SAN LUIS DE LA PAZ	25	19.45	40	URIANGATO	1	1.48
18	TARIMORO	7	19.04	41	YURIRIA	1	1.34
19	VILLAGRÁN	12	18.92	42	XICHÚ	0	0.00
20	PURÍSIMA DEL RINCÓN	16	18.36	43	ATARJEJA	0	0.00
21	SANTA CATARINA	1	17.77	44	VICTORIA	0	0.00
22	HUANÍMARO	4	17.55	45	TIERRA BLANCA	0	0.00
23	SANTA CRUZ DE JUVENTINO ROS	14	15.67	46	PUEBLO NUEVO	0	0.00

Fuente: Secretariado Ejecutivo del Sistema Nacional de Seguridad Pública.

ROBO A TRANSEÚNTE

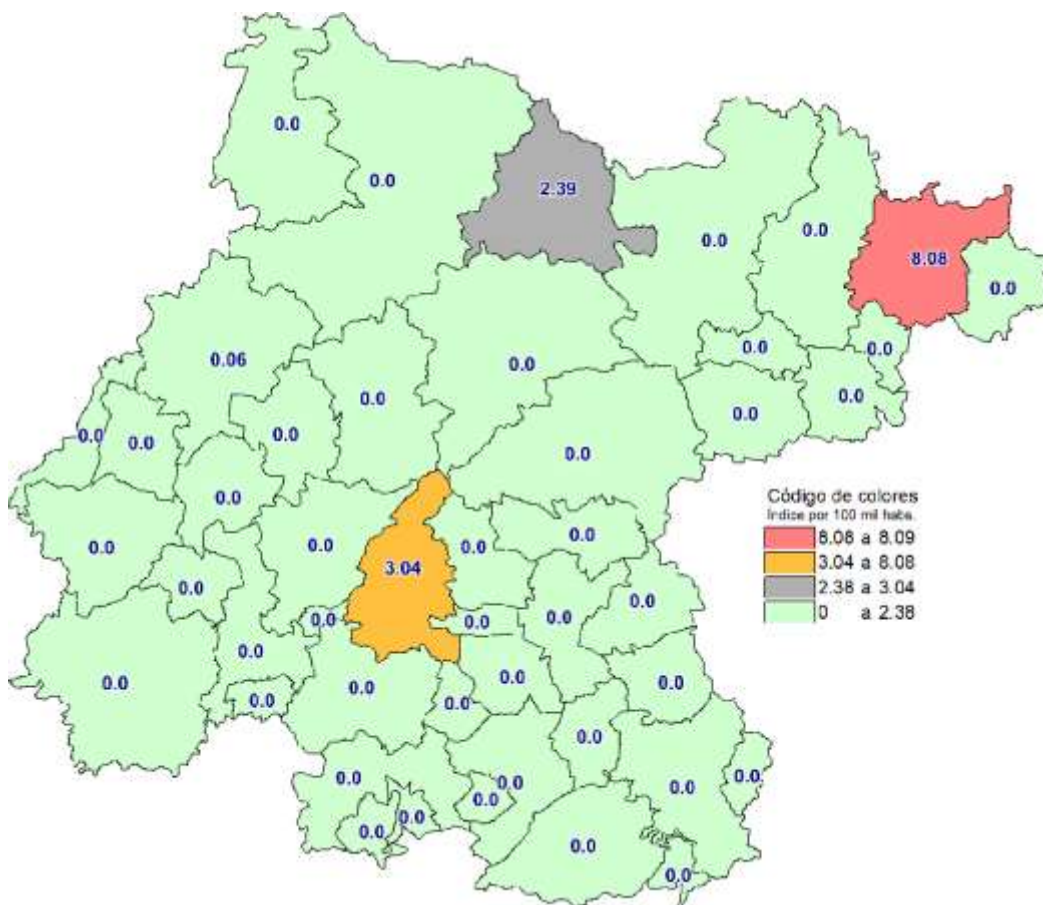


Robo a transeúnte

Posición	Municipio	Incidencia	Índice (por 100 mil habs.)	Posición	Municipio	Incidencia	Índice (por 100 mil habs.)
1	GUANAJUATO	36	18.01	24	COMONFORT	1	1.14
2	SALAMANCA	19	6.42	25	ABASOLO	1	1.04
3	CELAYA	29	5.42	26	APASEO EL GRANDE	1	1.00
4	OCAMPO	1	4.01	27	CORTAZAR	1	0.98
5	DOLORES HIDALGO CIN	6	3.71	28	PÉNJAMO	1	0.62
6	SAN LUIS DE LA PAZ	4	3.11	29	HUANÍMARO	0	0.00
7	TARIMORO	1	2.72	30	VICTORIA	0	0.00
8	SAN MIGUEL DE ALLENDE	5	2.71	31	DOCTOR MORA	0	0.00
9	ACÁMBARO	3	2.50	32	URIANGATO	0	0.00
10	MANUEL DOBLADO	1	2.45	33	SAN FRANCISCO DEL RINCÓN	0	0.00
11	SAN DIEGO DE LA UNIÓN	1	2.39	34	CUERÁMARO	0	0.00
12	LEÓN	36	2.12	35	SAN JOSÉ ITURBIDE	0	0.00
13	JERÉCUARO	1	1.94	36	TARANDACUAO	0	0.00
14	MOROLEÓN	1	1.82	37	SALVATIERRA	0	0.00
15	IRAPUATO	11	1.78	38	TIERRA BLANCA	0	0.00
16	SAN FELIPE	2	1.68	39	ATARUEA	0	0.00
17	ROMITA	1	1.59	40	CORONEO	0	0.00
18	VILLAGRÁN	1	1.58	41	SANTA CATARINA	0	0.00
19	SILAO	3	1.48	42	JARAL DEL PROGRESO	0	0.00
20	APASEO EL ALTO	1	1.37	43	XICHÚ	0	0.00
21	YURIRIA	1	1.34	44	SANTIAGO MARAVATIO	0	0.00
22	VALLE DE SANTIAGO	2	1.30	45	SANTA CRUZ DE JUVENTINO ROS	0	0.00
23	PURÍSIMA DEL RINCÓN	1	1.15	46	PUEBLO NUEVO	0	0.00

Fuente: Secretariado Ejecutivo del Sistema Nacional de Seguridad Pública.

ROBO A TRANSPORTISTA

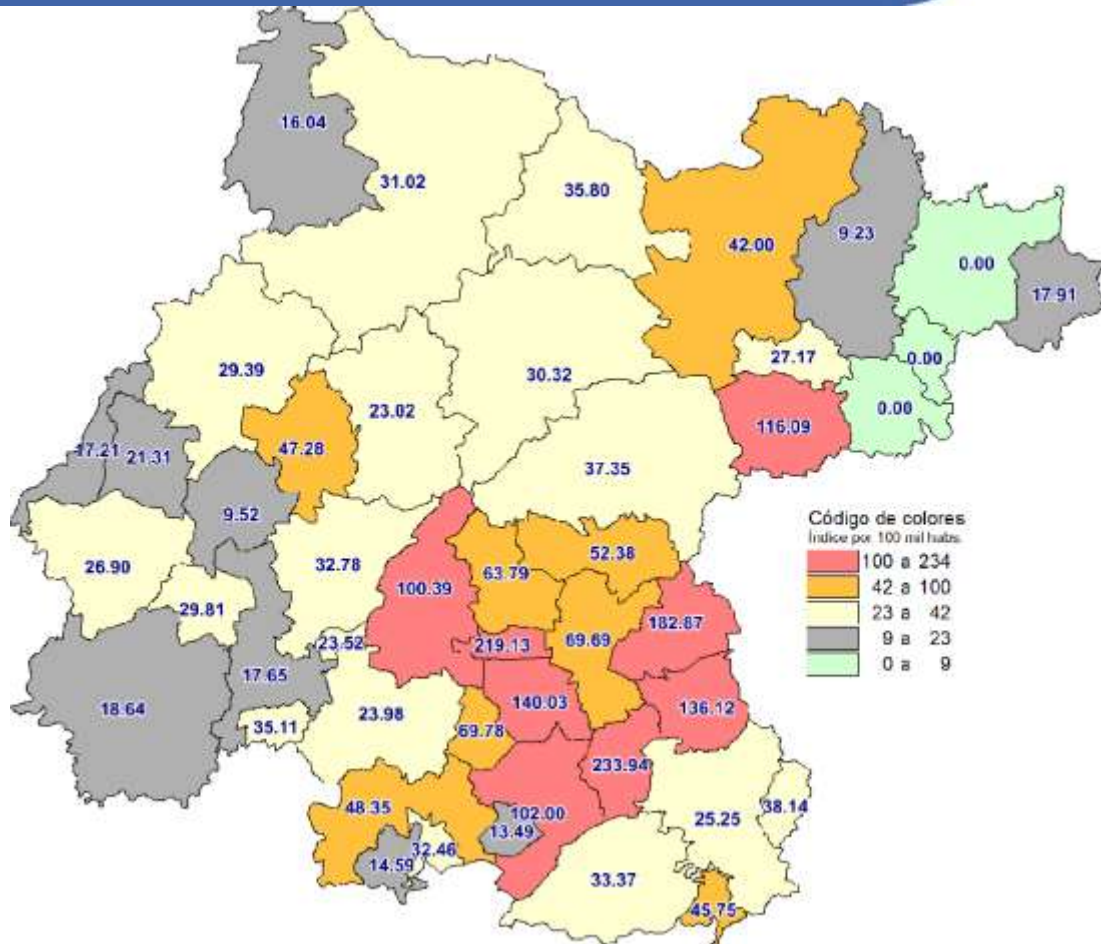


Robo a transportista

Posición	Municipio	Incidencia	Índice (por 100 mil hab.)	Posición	Municipio	Incidencia	Índice (por 100 mil hab.)
1	XICHÚ	1	8.08	24	HUANÍMARO	0	0.00
2	SALAMANCA	9	3.04	25	SALVATIERRA	0	0.00
3	SAN DIEGO DE LA UNIÓN	1	2.39	26	IRAPUATO	0	0.00
4	LEÓN	1	0.06	27	SAN FELIPE	0	0.00
5	ATARJEÁ	0	0.00	28	JARAL DEL PROGRESO	0	0.00
6	APASEO EL GRANDE	0	0.00	29	SAN JOSÉ ITURBIDE	0	0.00
7	PURÍSIMA DEL RINCÓN	0	0.00	30	JERÉCUARO	0	0.00
8	CELAYA	0	0.00	31	SAN MIGUEL DE ALLENDE	0	0.00
9	SAN LUIS DE LA PAZ	0	0.00	32	SANTIAGO MARAVATIO	0	0.00
10	COMDNFORT	0	0.00	33	SANTA CRUZ DE JUVENTINO ROS	0	0.00
11	VICTORIA	0	0.00	34	SILAO	0	0.00
12	CORONEO	0	0.00	35	TARIMORO	0	0.00
13	APASEO EL ALTO	0	0.00	36	TARANDACUAO	0	0.00
14	CORTAZAR	0	0.00	37	MANUEL DOBLADO	0	0.00
15	SAN FRANCISCO DEL RINCÓN	0	0.00	38	TIERRA BLANCA	0	0.00
16	CUERÁMARO	0	0.00	39	MORDLEÓN	0	0.00
17	SANTA CATARINA	0	0.00	40	VALLE DE SANTIAGO	0	0.00
18	DOCTOR MORA	0	0.00	41	OCAMPO	0	0.00
19	URIANGATO	0	0.00	42	ACÁMBARO	0	0.00
20	DOLORES HIDALGO CIN	0	0.00	43	VILLAGRÁN	0	0.00
21	YURIRIA	0	0.00	44	PÉNJAMO	0	0.00
22	GUANAJUATO	0	0.00	45	ABASOLO	0	0.00
23	ROMITA	0	0.00	46	PUEBLO NUEVO	0	0.00

Fuente: Secretariado Ejecutivo del Sistema Nacional de Seguridad Pública.

ROBO DE VEHÍCULO

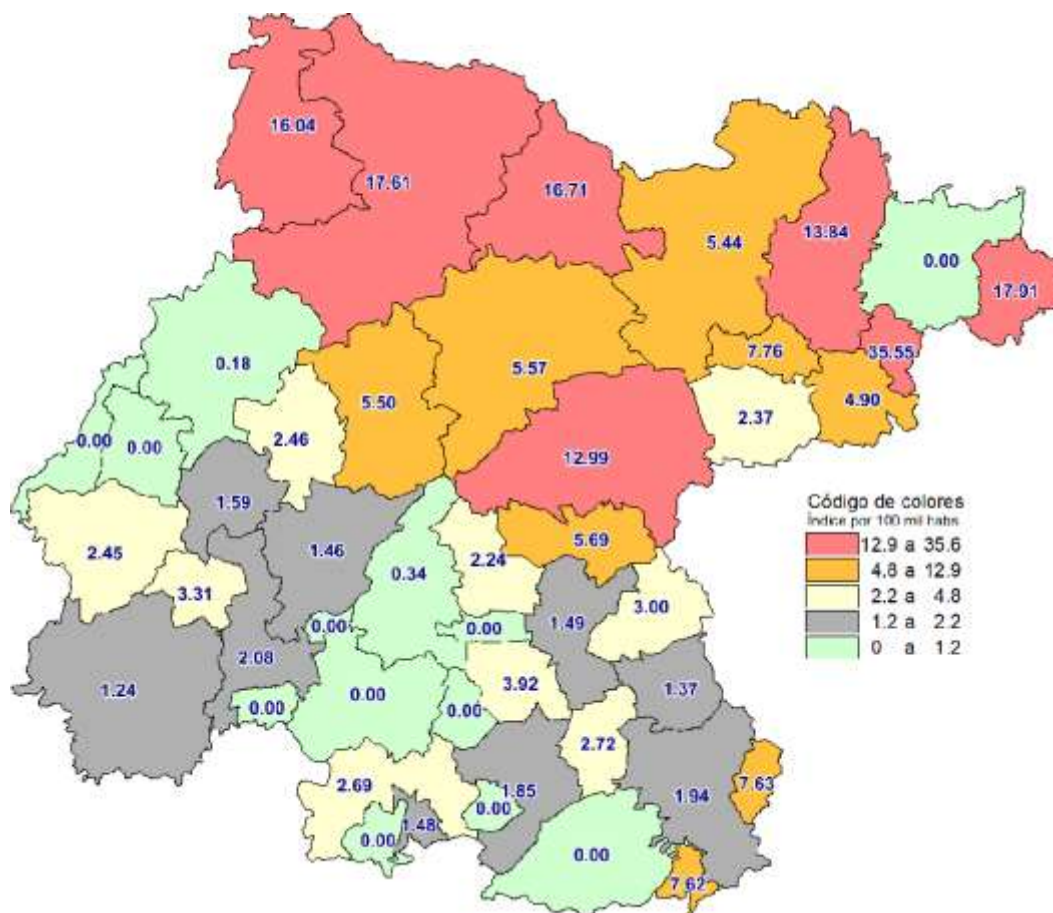


Robo de vehículo

Posición	Municipio	Incidencia	Índice (por 100 mil habs.)	Posición	Municipio	Incidencia	Índice (por 100 mil habs.)
1	TARIMORO	86	233.94	24	SAN FELIPE	37	31.02
2	VILLAGRÁN	139	219.13	25	DOLORES HIDALGO CIN	49	30.32
3	APASEO EL GRANDE	183	182.87	26	CUERÁMARO	9	29.81
4	CORTAZAR	143	140.03	27	LEÓN	498	29.39
5	APASEO EL ALTO	99	136.12	28	DOCTOR MORA	7	27.17
6	SAN JOSÉ ITURBIDE	98	116.09	29	MANUEL DOBLADO	11	26.90
7	SALVATIERRA	110	102.00	30	JERÉCUARO	13	25.25
8	SALAMANCA	297	100.39	31	VALLE DE SANTIAGO	37	23.98
9	JARAL DEL PROGRESO	29	69.78	32	PUEBLO NUEVO	3	23.52
10	CELAYA	373	69.69	33	GUANAJUATO	46	23.02
11	SANTA CRUZ DE JUVENTINO ROS	57	63.79	34	SAN FRANCISCO DEL RINCÓN	27	21.31
12	COMONFORT	46	52.38	35	PÉNJAMO	30	18.64
13	YURIRIA	36	48.35	36	ATARJEA	1	17.91
14	SILAO	96	47.28	37	ABASOLO	17	17.65
15	TARANDACUAD	6	45.75	38	PURÍSIMA DEL RINCÓN	15	17.21
16	SAN LUIS DE LA PAZ	54	42.00	39	OCAMPO	4	16.04
17	CORONEO	5	38.14	40	MOROLEÓN	8	14.59
18	SAN MIGUEL DE ALLENDE	69	37.35	41	SANTIAGO MARAVATIO	1	13.49
19	SAN DIEGO DE LA UNIÓN	15	35.80	42	ROMITA	6	9.52
20	HUANÍMARO	8	35.11	43	VICTORIA	2	9.23
21	ACÁMBARO	40	33.37	44	SANTA CATARINA	0	0.00
22	IRAPUATO	202	32.78	45	TIERRA BLANCA	0	0.00
23	URIANGATO	22	32.46	46	XICHÚ	0	0.00

Fuente: Secretariado Ejecutivo del Sistema Nacional de Seguridad Pública.

ROBO DE GANADO

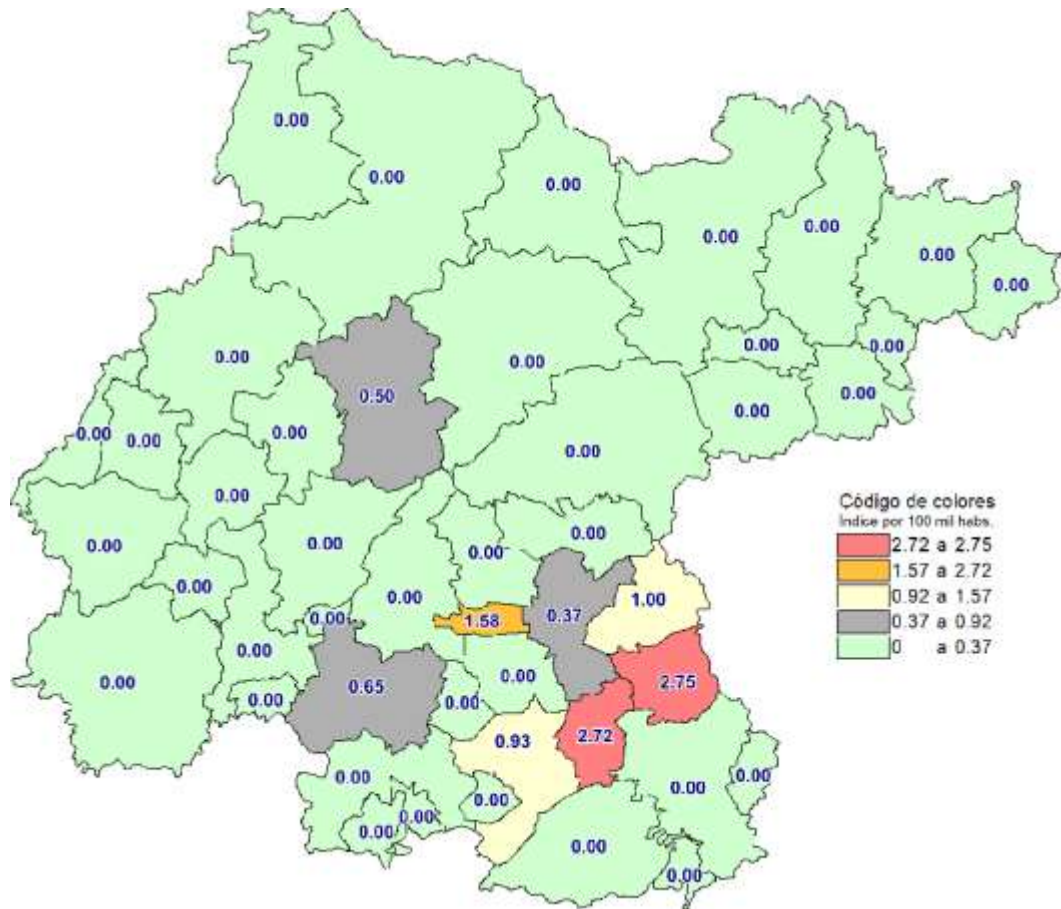


Robo de ganado

Posición	Municipio	Incidencia	Índice (por 100 mil habs.)	Posición	Municipio	Incidencia	Índice (por 100 mil habs.)
1	SANTA CATARINA	2	35.55	24	SANTA CRUZ DE JUVENTINO ROS	2	2.24
2	ATARJEA	1	17.91	25	ABASOLO	2	2.08
3	SAN FELIPE	21	17.61	26	JERÉCUARO	1	1.94
4	SAN DIEGO DE LA UNIÓN	7	16.71	27	SALVATIERRA	2	1.85
5	OCAMPO	4	16.04	28	ROMITA	1	1.59
6	VICTORIA	3	13.84	29	CELAYA	8	1.49
7	SAN MIGUEL DE ALLENDE	24	12.99	30	URIANGATO	1	1.48
8	DOCTOR MORA	2	7.76	31	IRAPUATO	9	1.46
9	CORONEO	1	7.63	32	APASEO EL ALTO	1	1.37
10	TARANDACUAD	1	7.62	33	PÉNJAMO	2	1.24
11	COMONFORT	5	5.69	34	SALAMANCA	1	0.34
12	DOLORES HIDALGO CIN	9	5.57	35	LEÓN	3	0.18
13	GUANAJUATO	11	5.50	36	VILLAGRÁN	0	0.00
14	SAN LUIS DE LA PAZ	7	5.44	37	VALLE DE SANTIAGO	0	0.00
15	TIERRA BLANCA	1	4.90	38	SANTIAGO MARAVATIO	0	0.00
16	CORTAZAR	4	3.92	39	PURÍSIMA DEL RINCÓN	0	0.00
17	CUERÁMARO	1	3.31	40	JARAL DEL PROGRESO	0	0.00
18	APASEO EL GRANDE	3	3.00	41	SAN FRANCISCO DEL RINCÓN	0	0.00
19	TARIMORO	1	2.72	42	HUANÍMARO	0	0.00
20	YURIRIA	2	2.69	43	XICHÚ	0	0.00
21	SILAO	5	2.46	44	ACÁMBARO	0	0.00
22	MANUEL DOBLADO	1	2.45	45	MOROLEÓN	0	0.00
23	SAN JOSÉ ITURBIDE	2	2.37	46	PUEBLO NUEVO	0	0.00

Fuente: Secretariado Ejecutivo del Sistema Nacional de Seguridad Pública.

SECUESTRO

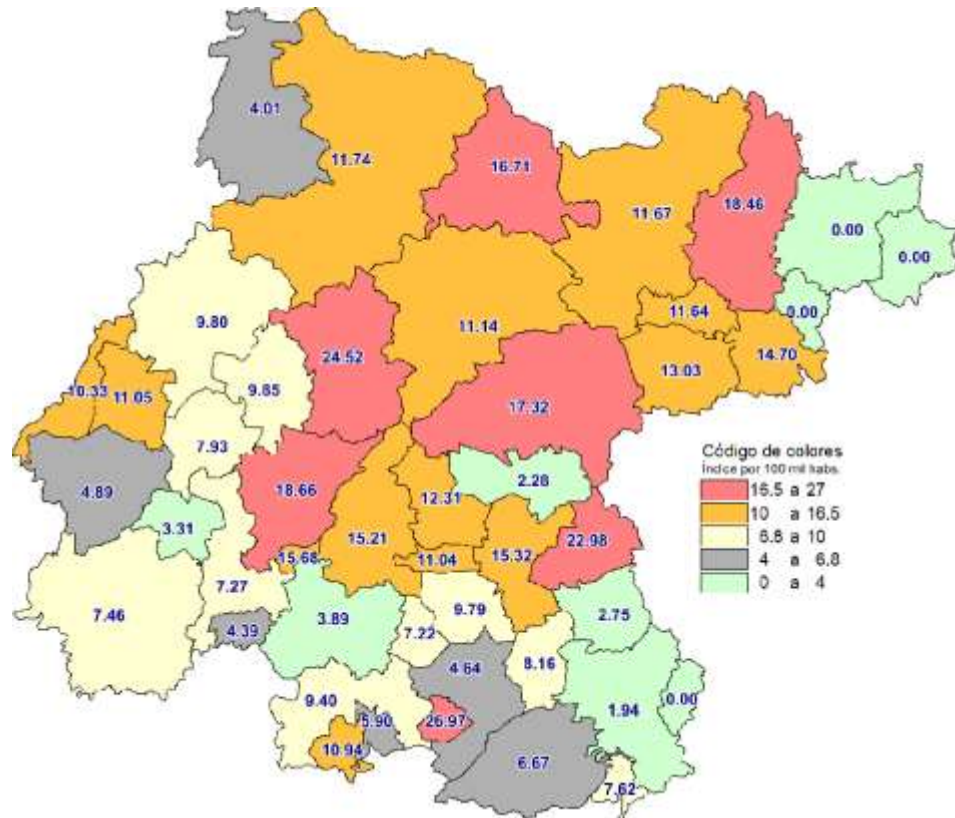


Secuestro

Posición	Municipio	Incidencia	Índice (por 100 mil habs.)	Posición	Municipio	Incidencia	Índice (por 100 mil habs.)
1	APASEO EL ALTO	2	2.75	24	SAN FRANCISCO DEL RINCÓN	0	0.00
2	TARIMORO	1	2.72	25	SAN DIEGO DE LA UNIÓN	0	0.00
3	VILLAGRÁN	1	1.58	26	HUANIMARDO	0	0.00
4	APASEO EL GRANDE	1	1.00	27	SAN FELIPE	0	0.00
5	SALVATIERRA	1	0.93	28	IRAPUATO	0	0.00
6	VALLE DE SANTIAGO	1	0.65	29	SAN JOSÉ ITURBIDE	0	0.00
7	GUANAJUATO	1	0.50	30	JARAL DEL PROGRESO	0	0.00
8	CELAYA	2	0.37	31	SAN MIGUEL DE ALLENDE	0	0.00
9	PURÍSIMA DEL RINCÓN	0	0.00	32	JERÉCUARO	0	0.00
10	ACÁMBARO	0	0.00	33	SANTA CRUZ DE JUVENTINO ROSA	0	0.00
11	SANTA CATARINA	0	0.00	34	LEÓN	0	0.00
12	CUERÁMARO	0	0.00	35	SILAO	0	0.00
13	ATARJEÁ	0	0.00	36	TARANDACUAO	0	0.00
14	DOCTOR MORA	0	0.00	37	TIERRA BLANCA	0	0.00
15	SAN LUIS DE LA PAZ	0	0.00	38	MANUEL DOBLADO	0	0.00
16	DOLÓRES HIDALGO CÍN.	0	0.00	39	URIANGATO	0	0.00
17	SANTIAGO MARAVATIO	0	0.00	40	MORDLEÓN	0	0.00
18	COMONFORT	0	0.00	41	VICTORIA	0	0.00
19	CORDNEO	0	0.00	42	OCAMPO	0	0.00
20	SALAMANCA	0	0.00	43	XICHÚ	0	0.00
21	YURIRIA	0	0.00	44	PÉNJAMO	0	0.00
22	ROMITA	0	0.00	45	ABASOLO	0	0.00
23	CORTAZAR	0	0.00	46	PUEBLO NUEVO	0	0.00

Fuente: Secretariado Ejecutivo del Sistema Nacional de Seguridad Pública.

VIOLACIÓN



Violación

Posición	Municipio	Incidencia	Índice (por 100 mil habs.)	Posición	Municipio	Incidencia	Índice (por 100 mil habs.)
1	SANTIAGO MARAVATIO	2	26.97	24	CORTAZAR	10	9.79
2	GUANAJUATO	49	24.52	25	YURIRIA	7	9.40
3	APASEO EL GRANDE	23	22.98	26	TARIMORO	3	8.16
4	IRAPUATO	115	18.66	27	ROMITA	5	7.93
5	VICTORIA	4	18.46	28	TARANDACUAO	1	7.62
6	SAN MIGUEL DE ALLENDE	32	17.32	29	PENJAMO	12	7.46
7	SAN DIEGO DE LA UNIÓN	7	16.71	30	ABASOLO	7	7.27
8	PUEBLO NUEVO	2	15.68	31	JARAL DEL PROGRESO	3	7.22
9	CELAYA	82	15.32	32	ACÁMBARO	8	6.67
10	SALAMANCA	45	15.21	33	URIANGATO	4	5.90
11	TIERRA BLANCA	3	14.70	34	MANUEL DOBLADO	2	4.89
12	SAN JOSÉ ITURBIDE	11	13.03	35	SALVATIERRA	5	4.64
13	SANTA CRUZ DE JUVENTINO ROS	11	12.31	36	HUANÍMARO	1	4.39
14	SAN FELIPE	14	11.74	37	OCAMPO	1	4.01
15	SAN LUIS DE LA PAZ	15	11.67	38	VALLE DE SANTIAGO	6	3.89
16	DOCTOR MORA	3	11.64	39	CUERÁMARO	1	3.31
17	DOLORES HIDALGO CIN	18	11.14	40	APASEO EL ALTO	2	2.75
18	SAN FRANCISCO DEL RINCÓN	14	11.05	41	COMONFORT	2	2.28
19	VILLAGRÁN	7	11.04	42	JERECUARO	1	1.94
20	MOROLEÓN	6	10.94	43	ATARJEJA	0	0.00
21	PURÍSIMA DEL RINCÓN	9	10.33	44	XICHÚ	0	0.00
22	SILAO	20	9.85	45	CORNEO	0	0.00
23	LEÓN	166	9.80	46	SANTA CATARINA	0	0.00

Fuente: Secretariado Ejecutivo del Sistema Nacional de Seguridad Pública.