



REPORTE DE INCIDENCIAS

ÍNDICES MUNICIPALES

ENERO A SEPTIEMBRE DE 2021

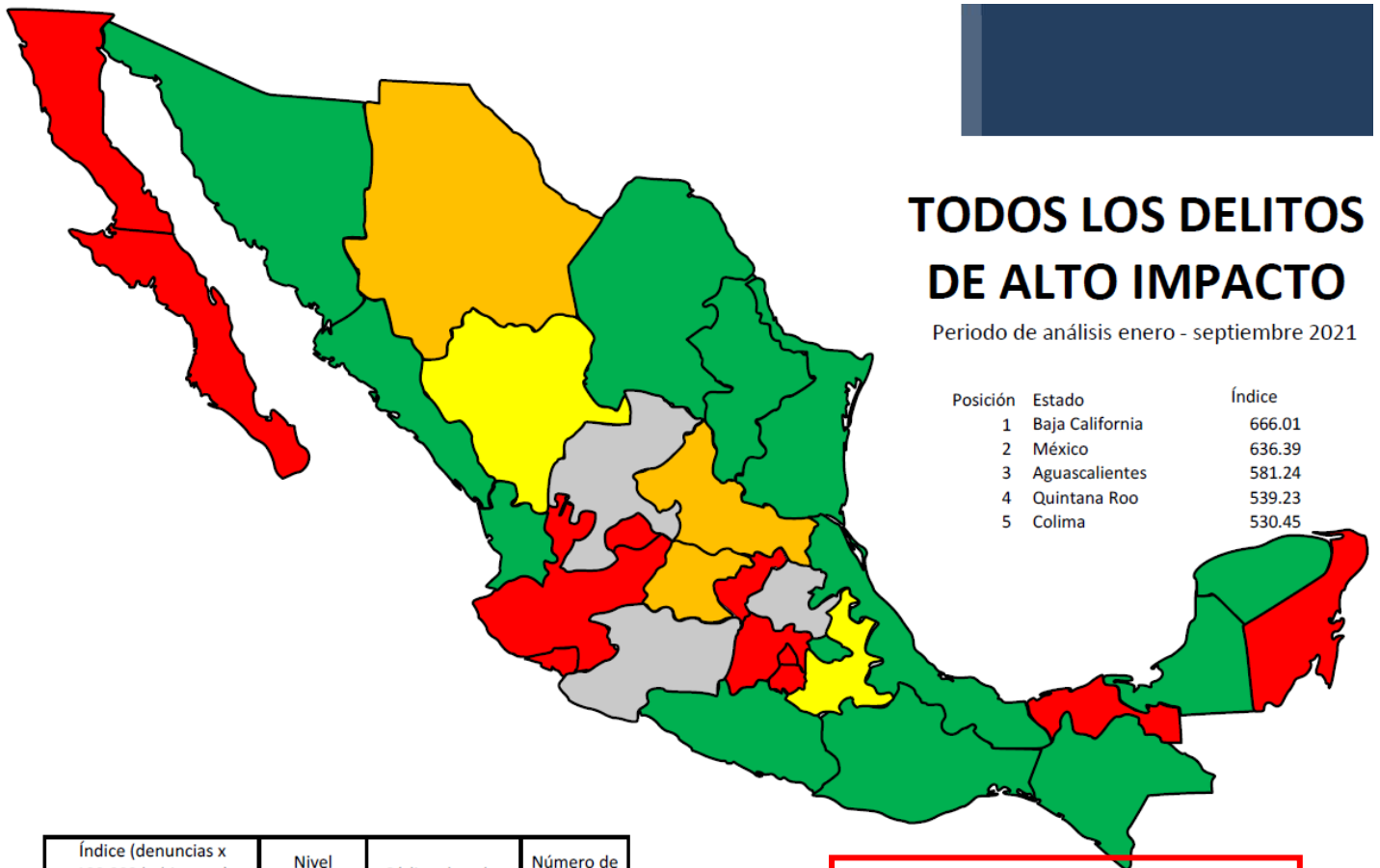


DELITOS DE ALTO IMPACTO

MAPA NACIONAL



Secretaría
de Seguridad
Pública



TODOS LOS DELITOS DE ALTO IMPACTO

Periodo de análisis enero - septiembre 2021

Posición	Estado	Índice
1	Baja California	666.01
2	México	636.39
3	Aguascalientes	581.24
4	Quintana Roo	539.23
5	Colima	530.45

Índice (denuncias x 100,000 habitantes)		Nivel delictivo	Código de color	Número de Estados
Desde	Hasta			
23.5	249.7	Muy bajo		13
249.7	289.8	Bajo		3
289.8	329.7	Medio		2
329.7	369.8	Alto		3
369.8	666.0	Muy Alto		11

Guanajuato ocupa el lugar 13 por índice en el contexto nacional

con una incidencia de 21,640

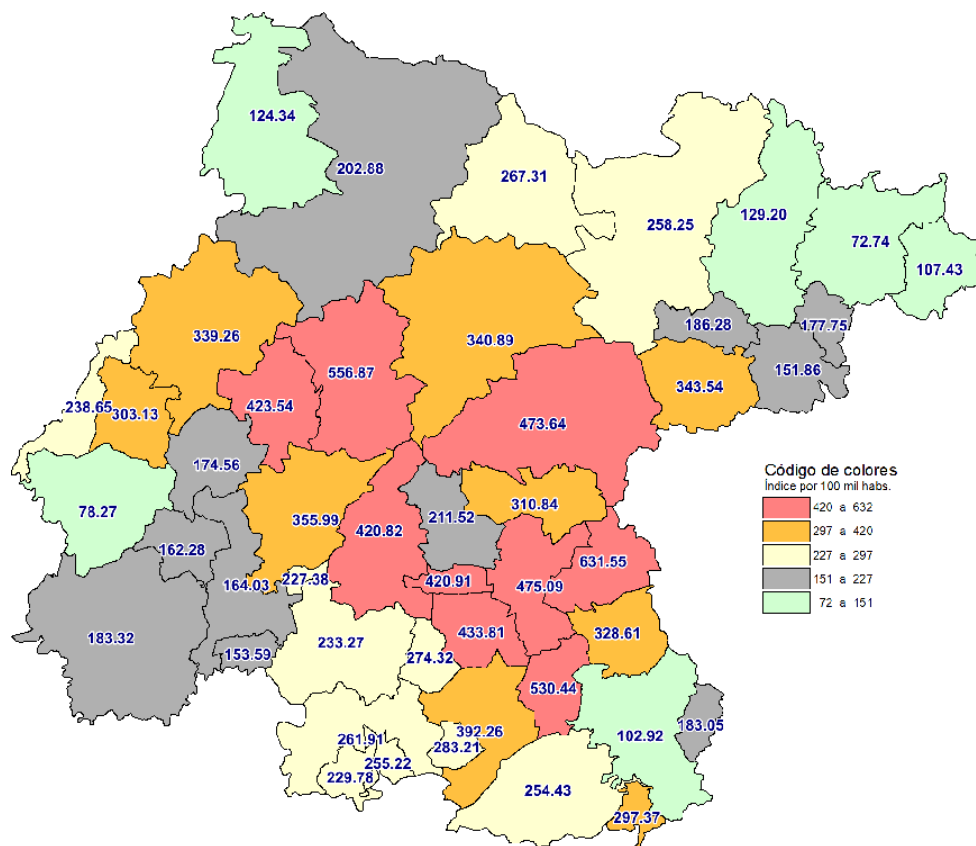
con un índice de 344.55

Fuente: SESNSP

*Índices calculados con base en la estimación de población de CONAPO para medio año de 2020.

ÍNDICE DE DELITOS DE ALTO IMPACTO

ÍNDICE DE DELITOS DE ALTO IMPACTO



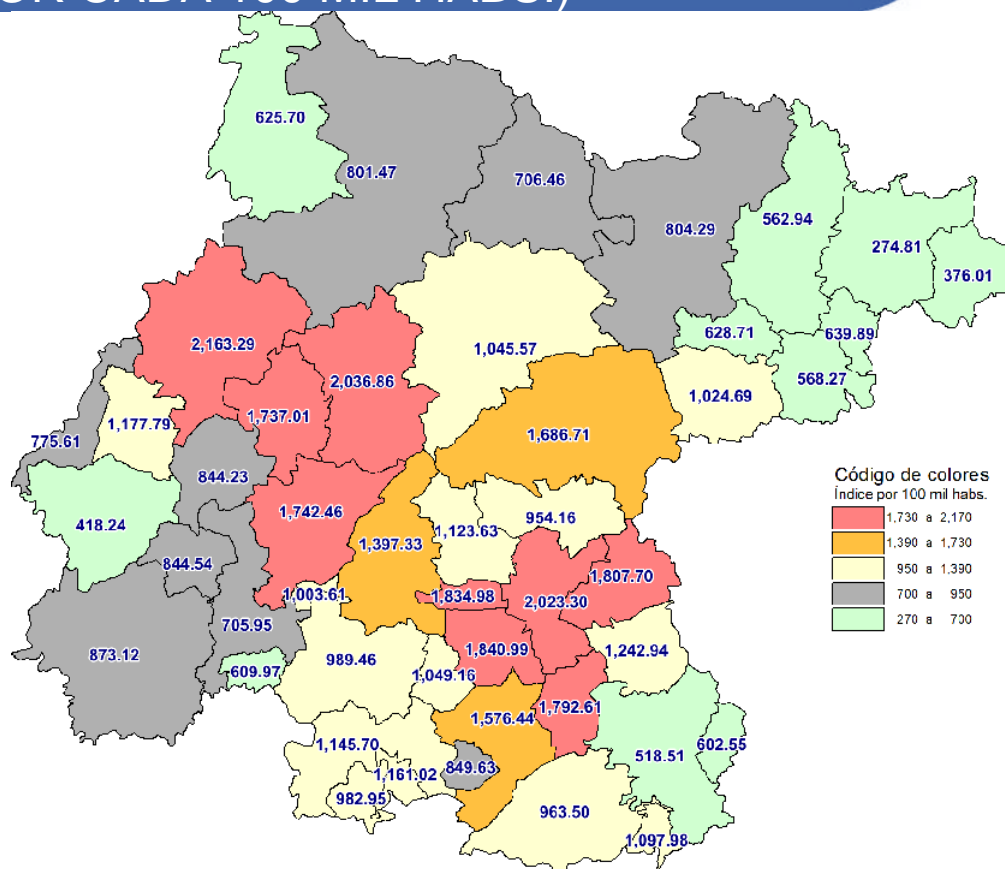
DAI

Posición	Municipio	Índice (por 100 mil habs.)	Posición	Municipio	Índice (por 100 mil habs.)
1	APASEO EL GRANDE	631.55	24	URIANGATO	255.22
2	GUANAJUATO	556.87	25	ACÁMBARO	254.43
3	TARIMORO	530.44	26	PURÍSIMA DEL RINCÓN	238.65
4	CELAYA	475.09	27	VALLE DE SANTIAGO	233.27
5	SAN MIGUEL DE ALLENDE	473.64	28	MOROLEÓN	229.78
6	CORTAZAR	433.81	29	PUEBLO NUEVO	227.38
7	SILAO	423.54	30	SANTA CRUZ DE JUVENTINO ROSA	211.52
8	VILLAGRÁN	420.91	31	SAN FELIPE	202.88
9	SALAMANCA	420.82	32	DOCTOR MORA	186.28
10	SALVATIERRA	392.26	33	PÉNJAMO	183.32
11	IRAPUATO	355.99	34	CORONEO	183.05
12	SAN JOSÉ ITURBIDE	343.54	35	SANTA CATARINA	177.75
13	DOLORES HIDALGO CIN	340.89	36	ROMITA	174.56
14	LEÓN	339.26	37	ABASOLO	164.03
15	APASEO EL ALTO	328.61	38	CUERÁMARO	162.28
16	COMONFORT	310.84	39	HUANÍMARO	153.59
17	SAN FRANCISCO DEL RINCÓN	303.13	40	TIERRA BLANCA	151.86
18	TARANDACUAO	297.37	41	VICTORIA	129.20
19	SANTIAGO MARAVATIO	283.21	42	OCAMPO	124.34
20	JARAL DEL PROGRESO	274.32	43	ATARJEA	107.43
21	SAN DIEGO DE LA UNIÓN	267.31	44	JERÉCUARO	102.92
22	YURIRIA	261.91	45	MANUEL DOBLADO	78.27
23	SAN LUIS DE LA PAZ	258.25	46	XICHÚ	72.74



ÍNDICE DE DELITOS DEL FUERO COMÚN Y HOMICIDIO DOLOSO

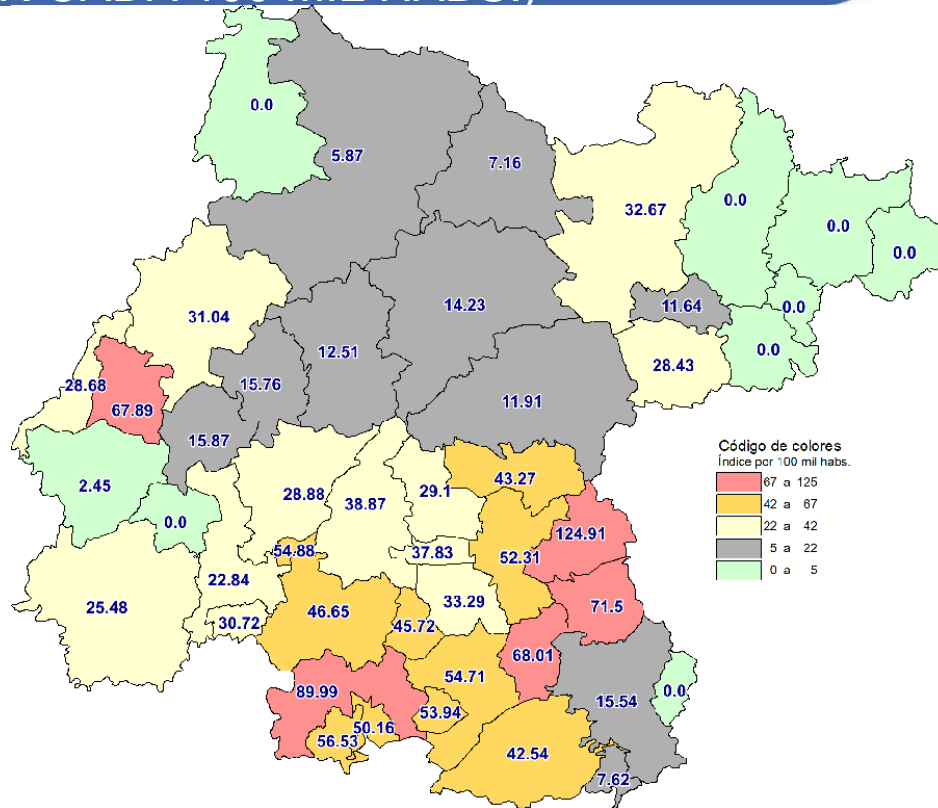
ÍNDICE DELICTIVO (POR CADA 100 MIL HABS.)



Índice delictivo

Posición	Municipio	Índice (por 100 mil habs.)	Posición	Municipio	Índice (por 100 mil habs.)
1	LEÓN	2,163.29	24	MOROLEÓN	982.95
2	GUANAJUATO	2,036.86	25	ACÁMBARO	963.50
3	CELAYA	2,023.30	26	COMONFORT	954.16
4	CORTAZAR	1,840.99	27	PÉNJAMO	873.12
5	VILLAGRÁN	1,834.98	28	SANTIAGO MARAVATIO	849.63
6	APASEO EL GRANDE	1,807.70	29	CUERÁMARO	844.54
7	TARIMORO	1,792.61	30	ROMITA	844.23
8	IRAPUATO	1,742.46	31	SAN LUIS DE LA PAZ	804.29
9	SILAO	1,737.01	32	SAN FELIPE	801.47
10	SAN MIGUEL DE ALLENDE	1,686.71	33	PURÍSIMA DEL RINCÓN	775.61
11	SALVATIERRA	1,576.44	34	SAN DIEGO DE LA UNIÓN	706.46
12	SALAMANCA	1,397.33	35	ABASOLO	705.95
13	APASEO EL ALTO	1,242.94	36	SANTA CATARINA	639.89
14	SAN FRANCISCO DEL RINCÓN	1,177.79	37	DOCTOR MORA	628.71
15	URIANGATO	1,161.02	38	OCAMPO	625.70
16	YURIRIA	1,145.70	39	HUANÍMARO	609.97
17	SANTA CRUZ DE JUVENTINO ROSA	1,123.63	40	CORONEO	602.55
18	TARANDACUAO	1,097.98	41	TIERRA BLANCA	568.27
19	JARAL DEL PROGRESO	1,049.16	42	VICTORIA	562.94
20	DOLORES HIDALGO CIN	1,045.57	43	JERÉCUARO	518.51
21	SAN JOSÉ ITURBIDE	1,024.69	44	MANUEL DOBLADO	418.24
22	PUEBLO NUEVO	1,003.61	45	ATARJEA	376.01
23	VALLE DE SANTIAGO	989.46	46	XICHÚ	274.81

ÍNDICE DE HOMICIDIO DOLOSO (POR CADA 100 MIL HABS.)



Homicidio doloso

Posición	Municipio	Incidencia	Índice (por 100 mil habs.)	Posición	Municipio	Incidencia	Índice (por 100 mil habs.)
1	APASEO EL GRANDE	125	124.91	24	PURÍSIMA DEL RINCÓN	25	28.68
2	YURIRIA	67	89.99	25	SAN JOSÉ ITURBIDE	24	28.43
3	APASEO EL ALTO	52	71.50	26	PÉNJAMO	41	25.48
4	TARIMORO	25	68.01	27	ABASOLO	22	22.84
5	SAN FRANCISCO DEL RINCÓN	86	67.89	28	ROMITA	10	15.87
6	MOROLEÓN	31	56.53	29	SILAO	32	15.76
7	PUEBLO NUEVO	7	54.88	30	JERÉCUARO	8	15.54
8	SALVATIERRA	59	54.71	31	DOLORES HIDALGO CIN	23	14.23
9	SANTIAGO MARAVATIO	4	53.94	32	GUANAJUATO	25	12.51
10	CELAYA	280	52.31	33	SAN MIGUEL DE ALLENDE	22	11.91
11	URIANGATO	34	50.16	34	DOCTOR MORA	3	11.64
12	VALLE DE SANTIAGO	72	46.65	35	TARANDACUAO	1	7.62
13	JARAL DEL PROGRESO	19	45.72	36	SAN DIEGO DE LA UNIÓN	3	7.16
14	COMONFORT	38	43.27	37	SAN FELIPE	7	5.87
15	ACÁMBARO	51	42.54	38	MANUEL DOBLADO	1	2.45
16	SALAMANCA	115	38.87	39	OCAMPO	0	0.00
17	VILLAGRÁN	24	37.83	40	ATARJEJA	0	0.00
18	CORTAZAR	34	33.29	41	VICTORIA	0	0.00
19	SAN LUIS DE LA PAZ	42	32.67	42	TIERRA BLANCA	0	0.00
20	LEÓN	526	31.04	43	XICHÚ	0	0.00
21	HUANÍMARO	7	30.72	44	CUERÁMARO	0	0.00
22	SANTA CRUZ DE JUVENTINO	26	29.10	45	SANTA CATARINA	0	0.00
23	IRAPUATO	178	28.88	46	CORONEO	0	0.00

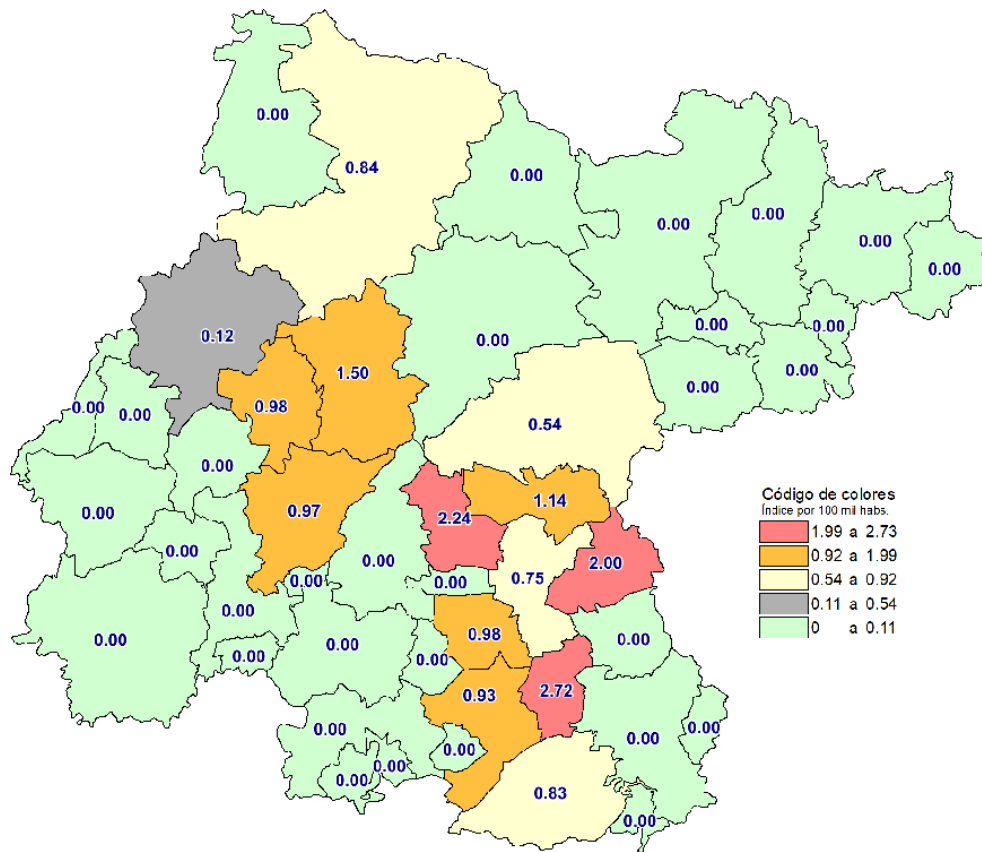
Fuente: Secretariado Ejecutivo del Sistema Nacional de Seguridad Pública.



Secretaría
de Seguridad
Pública

DELITOS DE ALTO IMPACTO POR MUNICIPIO INCIDENCIA E ÍNDICE

FEMINICIDIO

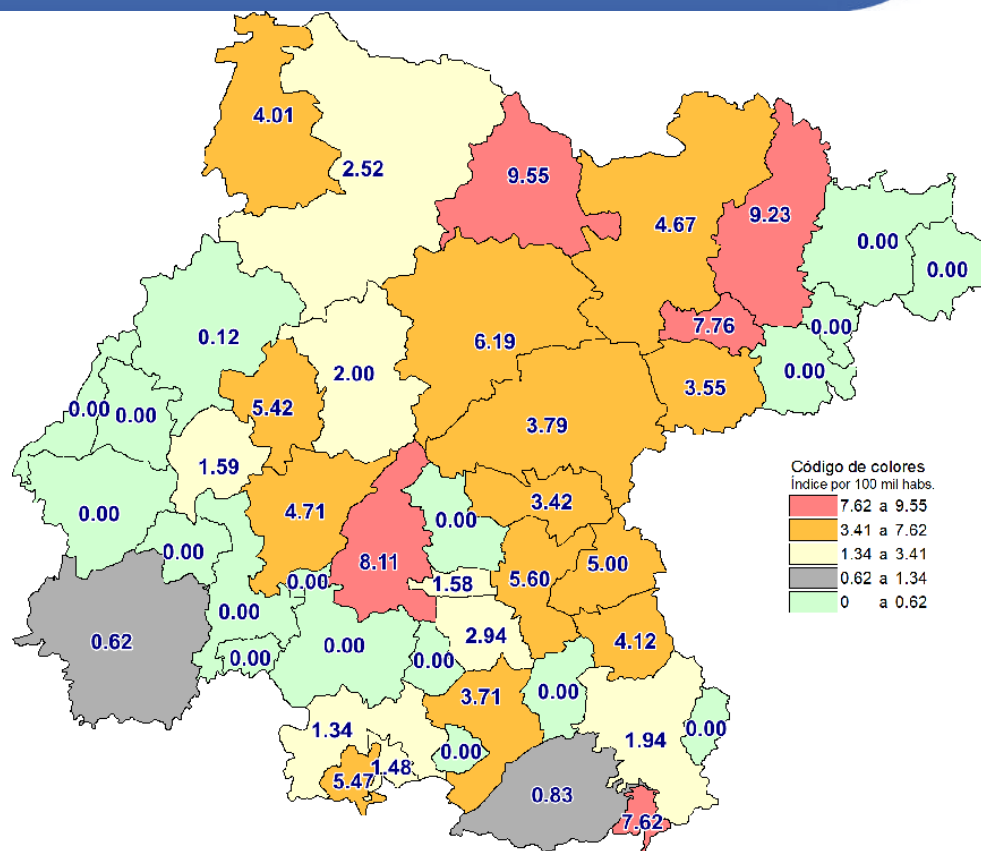


Feminicidio

Posición	Municipio	Incidencia	Índice (por 100 mil hab.)	Posición	Municipio	Incidencia	Índice (por 100 mil hab.)
1	TARIMORO	1	2.72	24	ATARJEA	0	0.00
2	SANTA CRUZ DE JUVENTINO	2	2.24	25	CUERÁMARO	0	0.00
3	APASEO EL GRANDE	2	2.00	26	SAN DIEGO DE LA UNIÓN	0	0.00
4	GUANAJUATO	3	1.50	27	CORONEO	0	0.00
5	COMONFORT	1	1.14	28	SAN FRANCISCO DEL RINCÓN	0	0.00
6	SILAO	2	0.98	29	TIERRA BLANCA	0	0.00
7	CORTAZAR	1	0.98	30	SAN LUIS DE LA PAZ	0	0.00
8	IRAPUATO	6	0.97	31	VALLE DE SANTIAGO	0	0.00
9	SALVATIERRA	1	0.93	32	SANTA CATARINA	0	0.00
10	SAN FELIPE	1	0.84	33	VILLAGRÁN	0	0.00
11	ACÁMBARO	1	0.83	34	SANTIAGO MARAVATIO	0	0.00
12	CELAYA	4	0.75	35	YURIRIA	0	0.00
13	SAN MIGUEL DE ALLENDE	1	0.54	36	PURÍSIMA DEL RINCÓN	0	0.00
14	LEÓN	2	0.12	37	TARANDACUJO	0	0.00
15	HUANÍMARO	0	0.00	38	MANUEL DOBLADO	0	0.00
16	APASEO EL ALTO	0	0.00	39	URIANGATO	0	0.00
17	DOLORES HIDALGO CIN	0	0.00	40	MOROLEÓN	0	0.00
18	JARAL DEL PROGRESO	0	0.00	41	VICTORIA	0	0.00
19	SAN JOSÉ ITURBIDE	0	0.00	42	OCAMPO	0	0.00
20	JERÉCUARO	0	0.00	43	XICHÚ	0	0.00
21	DOCTOR MORA	0	0.00	44	PÉNJAMO	0	0.00
22	SALAMANCA	0	0.00	45	ABASOLO	0	0.00
23	ROMITA	0	0.00	46	PUEBLO NUEVO	0	0.00

Fuente: Secretariado Ejecutivo del Sistema Nacional de Seguridad Pública.

EXTORSIÓN

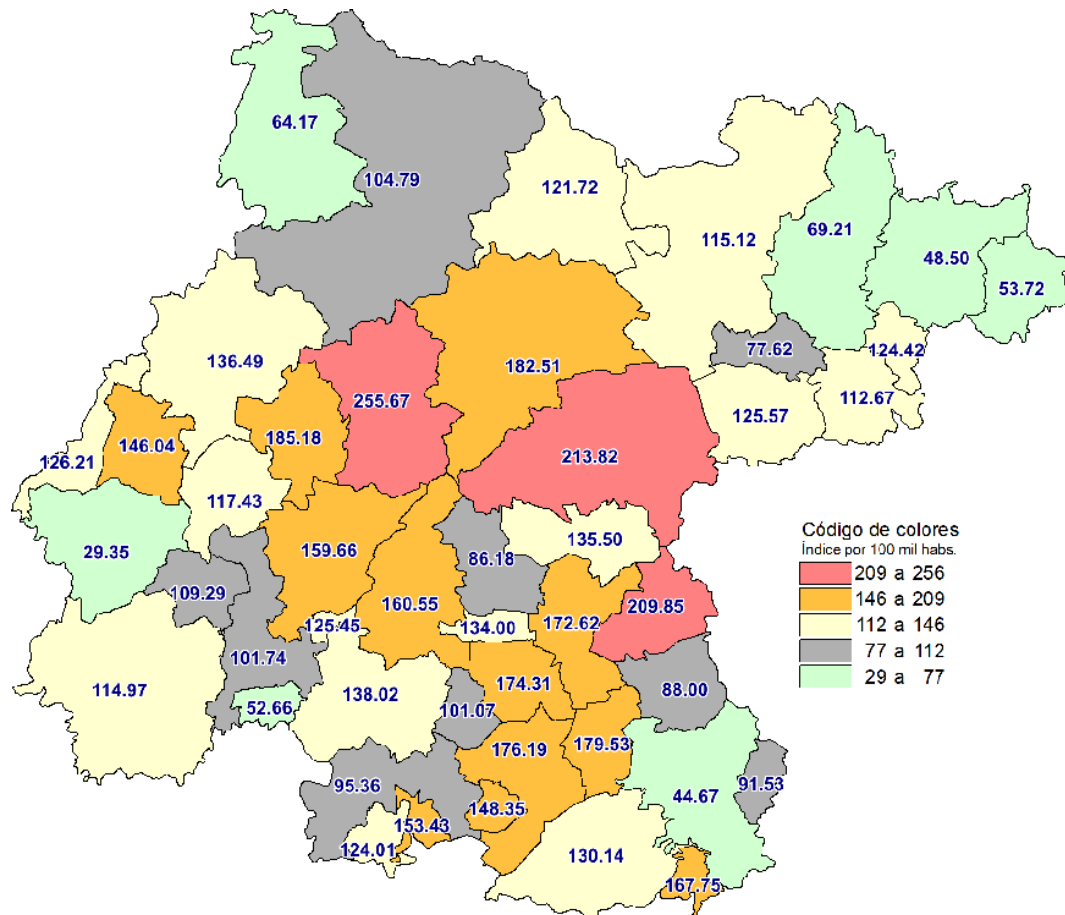


Extorsión

Posición	Municipio	Incidencia	Índice (por 100 mil hab.)	Posición	Municipio	Incidencia	Índice (por 100 mil hab.)
1	SAN DIEGO DE LA UNIÓN	4	9.55	24	VILLAGRÁN	1	1.58
2	VICTORIA	2	9.23	25	URIANGATO	1	1.48
3	SALAMANCA	24	8.11	26	YURIRIA	1	1.34
4	DOCTOR MORA	2	7.76	27	ACÁMBARO	1	0.83
5	TARANDACUJO	1	7.62	28	PÉNJAMO	1	0.62
6	DÓLORES HIDALGO CIN	10	6.19	29	LEÓN	2	0.12
7	CELAYA	30	5.60	30	PURÍSIMA DEL RINCÓN	0	0.00
8	MOROLEÓN	3	5.47	31	ATARJEJA	0	0.00
9	SILAO	11	5.42	32	TARIMORO	0	0.00
10	APASEO EL GRANDE	5	5.00	33	HUANÍMARO	0	0.00
11	IRAPUATO	29	4.71	34	MANUEL DOBLADO	0	0.00
12	SAN LUIS DE LA PAZ	6	4.67	35	XICHÚ	0	0.00
13	APASEO EL ALTO	3	4.12	36	JARAL DEL PROGRESO	0	0.00
14	OCAMPO	1	4.01	37	CORONEO	0	0.00
15	SAN MIGUEL DE ALLENDE	7	3.79	38	TIERRA BLANCA	0	0.00
16	SALVATIERRA	4	3.71	39	SANTA CATARINA	0	0.00
17	SAN JOSÉ ITURBIDE	3	3.55	40	SAN FRANCISCO DEL RINCÓN	0	0.00
18	COMONFORT	3	3.42	41	VALLE DE SANTIAGO	0	0.00
19	CORTAZAR	3	2.94	42	SANTA CRUZ DE JUVENTINO	0	0.00
20	SAN FELIPE	3	2.52	43	CUERÁMARO	0	0.00
21	GUANAJUATO	4	2.00	44	SANTIAGO MARAVATIO	0	0.00
22	JERÉCUARO	1	1.94	45	ABASOLO	0	0.00
23	RÓMITA	1	1.59	46	PUEBLO NUEVO	0	0.00

Fuente: Secretariado Ejecutivo del Sistema Nacional de Seguridad Pública.

LESIONES DOLOSAS

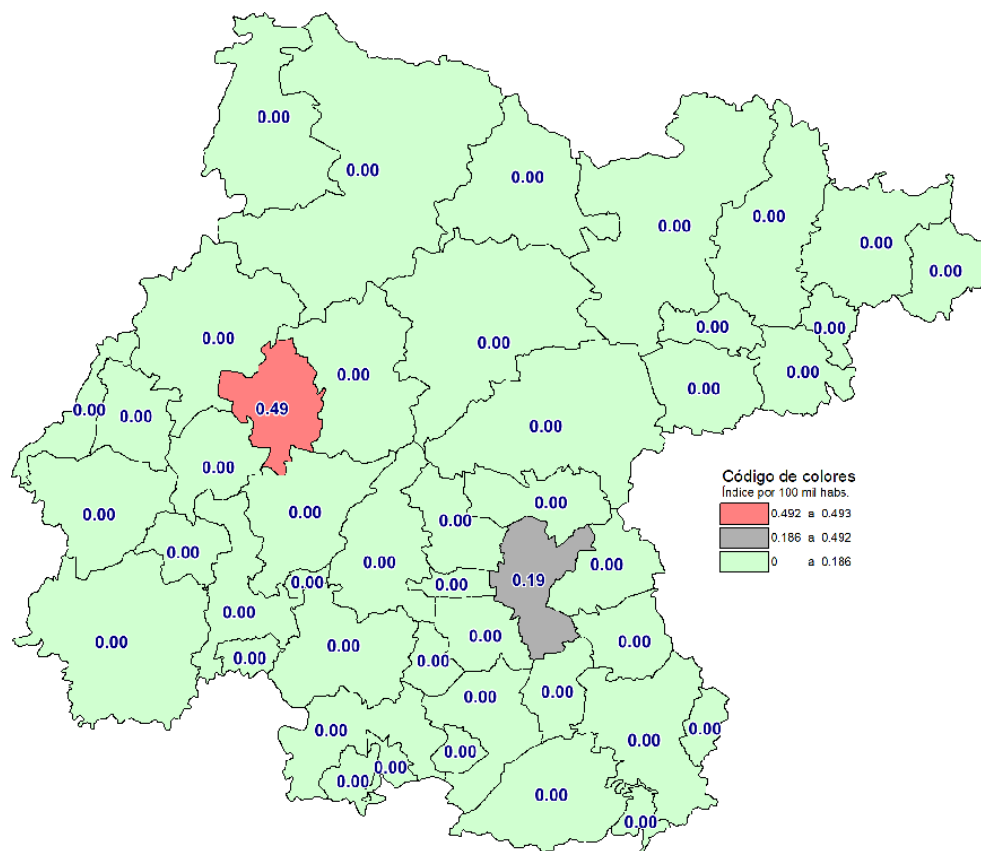


Lesiones dolosas

Posición	Municipio	Incidencia	Índice (por 100 mil hab.)	Posición	Municipio	Incidencia	Índice (por 100 mil hab.)
1	GUANAJUATO	511	255.67	24	SANTA CATARINA	7	124.42
2	SAN MIGUEL DE ALLENDE	395	213.82	25	MOROLEÓN	68	124.01
3	APASEO EL GRANDE	210	209.85	26	SAN DIEGO DE LA UNIÓN	51	121.72
4	SILAO	376	185.18	27	ROMITA	74	117.43
5	DOLORES HIDALGO CIN	295	182.51	28	SAN LUIS DE LA PAZ	148	115.12
6	TARIMORO	66	179.53	29	PÉNJAMO	185	114.97
7	SALVATIERRA	190	176.19	30	TIERRA BLANCA	23	112.67
8	CORTAZAR	178	174.31	31	CUERÁMARO	33	109.29
9	CELAYA	924	172.62	32	SAN FELIPE	125	104.79
10	TARANDACUAO	22	167.75	33	ABASOLO	98	101.74
11	SALAMANCA	475	160.55	34	JARAL DEL PROGRESO	42	101.07
12	IRAPUATO	984	159.66	35	YURIRIA	71	95.36
13	URIANGATO	104	153.43	36	CORONEO	12	91.53
14	SANTIAGO MARAVATIO	11	148.35	37	APASEO EL ALTO	64	88.00
15	SAN FRANCISCO DEL RINCÓN	185	146.04	38	SANTA CRUZ DE JUVENTINO	77	86.18
16	VALLE DE SANTIAGO	213	138.02	39	DOCTOR MORA	20	77.62
17	LEÓN	2,313	136.49	40	VICTORIA	15	69.21
18	COMONFORT	119	135.50	41	OCAMPO	16	64.17
19	VILLAGRÁN	85	134.00	42	ATARJEA	3	53.72
20	ACÁMBARO	156	130.14	43	HUANÍMARO	12	52.66
21	PURÍSIMA DEL RINCÓN	110	126.21	44	XICHÚ	6	48.50
22	SAN JOSÉ ITURBIDE	106	125.57	45	JERÉCUARO	23	44.67
23	PUEBLO NUEVO	16	125.45	46	MANUEL DOBLADO	12	29.35

Fuente: Secretariado Ejecutivo del Sistema Nacional de Seguridad Pública.

ROBO A BANCO

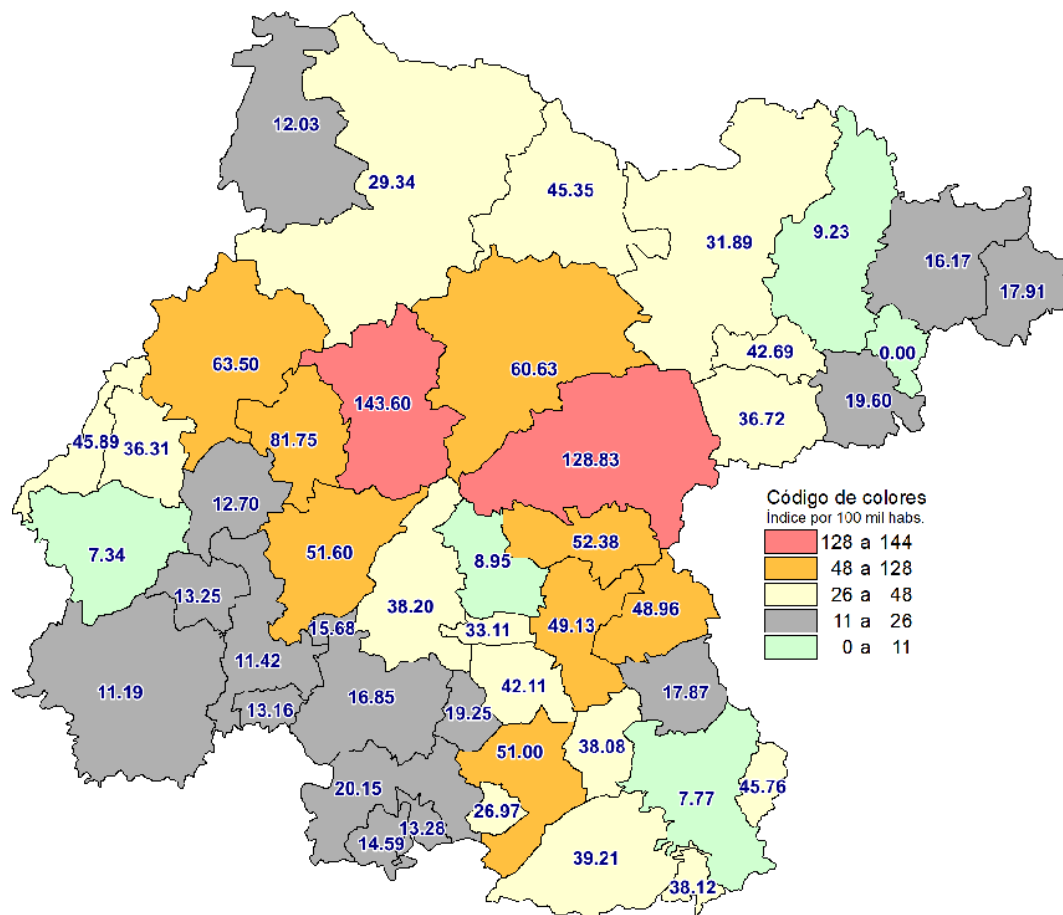


Robo a bancos

Posición	Municipio	Incidencia	Índice (por 100 mil hab.)	Posición	Municipio	Incidencia	Índice (por 100 mil hab.)
1	SILAO	1	0.49	24	SALAMANCA	0	0.00
2	CELAYA	1	0.19	25	GUANAJUATO	0	0.00
3	TARANDACUAO	0	0.00	26	SAN DIEGO DE LA UNIÓN	0	0.00
4	SAN FELIPE	0	0.00	27	HUANÍMARO	0	0.00
5	APASEO EL ALTO	0	0.00	28	SAN FRANCISCO DEL RINCÓN	0	0.00
6	APASEO EL GRANDE	0	0.00	29	IRAPUATO	0	0.00
7	SAN MIGUEL DE ALLENDE	0	0.00	30	SAN LUIS DE LA PAZ	0	0.00
8	ATARJEJA	0	0.00	31	JARAL DEL PROGRESO	0	0.00
9	VALLE DE SANTIAGO	0	0.00	32	SANTA CATARINA	0	0.00
10	YURIRIA	0	0.00	33	JERÉCUARO	0	0.00
11	ROMITA	0	0.00	34	ACÁMBARO	0	0.00
12	SALVATIERRA	0	0.00	35	SANTIAGO MARAVATIO	0	0.00
13	COMONFORT	0	0.00	36	LEÓN	0	0.00
14	SAN JOSÉ ITURBIDE	0	0.00	37	TARIMORO	0	0.00
15	CORONEO	0	0.00	38	MANUEL DOBLADO	0	0.00
16	SANTA CRUZ DE JUVENTINO	0	0.00	39	URIANGATO	0	0.00
17	CORTAZAR	0	0.00	40	MOROLEÓN	0	0.00
18	TIERRA BLANCA	0	0.00	41	VICTORIA	0	0.00
19	CUERÁMARO	0	0.00	42	OCAMPO	0	0.00
20	VILLAGRÁN	0	0.00	43	XICHÚ	0	0.00
21	DOCTOR MORA	0	0.00	44	PÉNJAMO	0	0.00
22	PURÍSIMA DEL RINCÓN	0	0.00	45	ABASOLO	0	0.00
23	DOLORES HIDALGO CIN	0	0.00	46	PUEBLO NUEVO	0	0.00

Fuente: Secretariado Ejecutivo del Sistema Nacional de Seguridad Pública.

ROBO A CASA HABITACIÓN

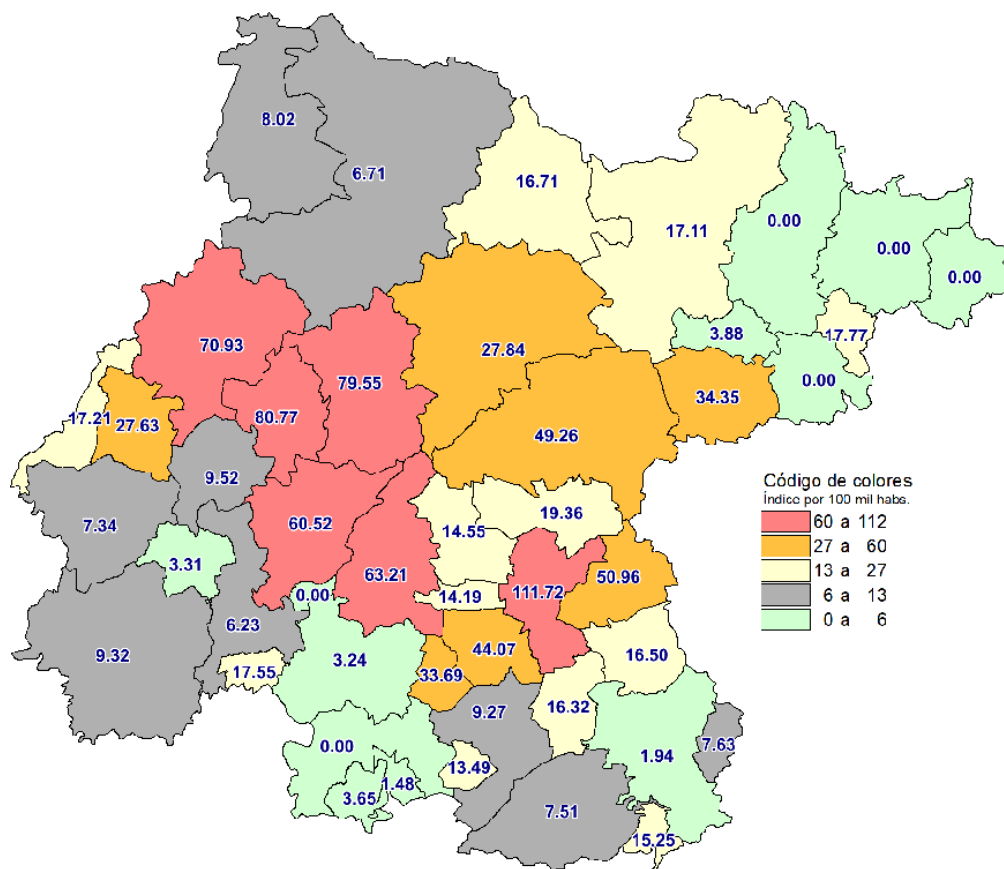


Robo a casa habitación

Posición	Municipio	Incidencia	Índice (por 100 mil habs.)	Posición	Municipio	Incidencia	Índice (por 100 mil habs.)
1	GUANAJUATO	287	143.60	24	SAN FELIPE	35	29.34
2	SAN MIGUEL DE ALLENDE	238	128.83	25	SANTIAGO MARAVATIO	2	26.97
3	SILAO	166	81.75	26	YURIRIA	15	20.15
4	LEÓN	1076	63.50	27	TIERRA BLANCA	4	19.60
5	DOLORES HIDALGO CIN	98	60.63	28	JARAL DEL PROGRESO	8	19.25
6	COMONFORT	46	52.38	29	ATARJEA	1	17.91
7	IRAPUATO	318	51.60	30	APASEO EL ALTO	13	17.87
8	SALVATIERRA	55	51.00	31	VALLE DE SANTIAGO	26	16.85
9	CELAYA	263	49.13	32	XICHÚ	2	16.17
10	APASEO EL GRANDE	49	48.96	33	PUEBLO NUEVO	2	15.68
11	PURÍSIMA DEL RINCÓN	40	45.89	34	MOROLEÓN	8	14.59
12	CORONEO	6	45.76	35	URIANGATO	9	13.28
13	SAN DIEGO DE LA UNIÓN	19	45.35	36	CUERÁMARO	4	13.25
14	DOCTOR MORA	11	42.69	37	HUANÍMARO	3	13.16
15	CORTAZAR	43	42.11	38	ROMITA	8	12.70
16	ACÁMBARO	47	39.21	39	OCAMPO	3	12.03
17	SALAMANCA	113	38.20	40	ABASOLO	11	11.42
18	TARANDACUAO	5	38.12	41	PÉNJAMO	18	11.19
19	TARIMORO	14	38.08	42	VICTORIA	2	9.23
20	SAN JOSÉ ITURBIDE	31	36.72	43	SANTA CRUZ DE JUVENTINO	8	8.95
21	SAN FRANCISCO DEL RINCÓN	46	36.31	44	JERÉCUARO	4	7.77
22	VILLAGRÁN	21	33.11	45	MANUEL DOBLADO	3	7.34
23	SAN LUIS DE LA PAZ	41	31.89	46	SANTA CATARINA	0	0.00

Fuente: Secretariado Ejecutivo del Sistema Nacional de Seguridad Pública.

ROBO A NEGOCIO

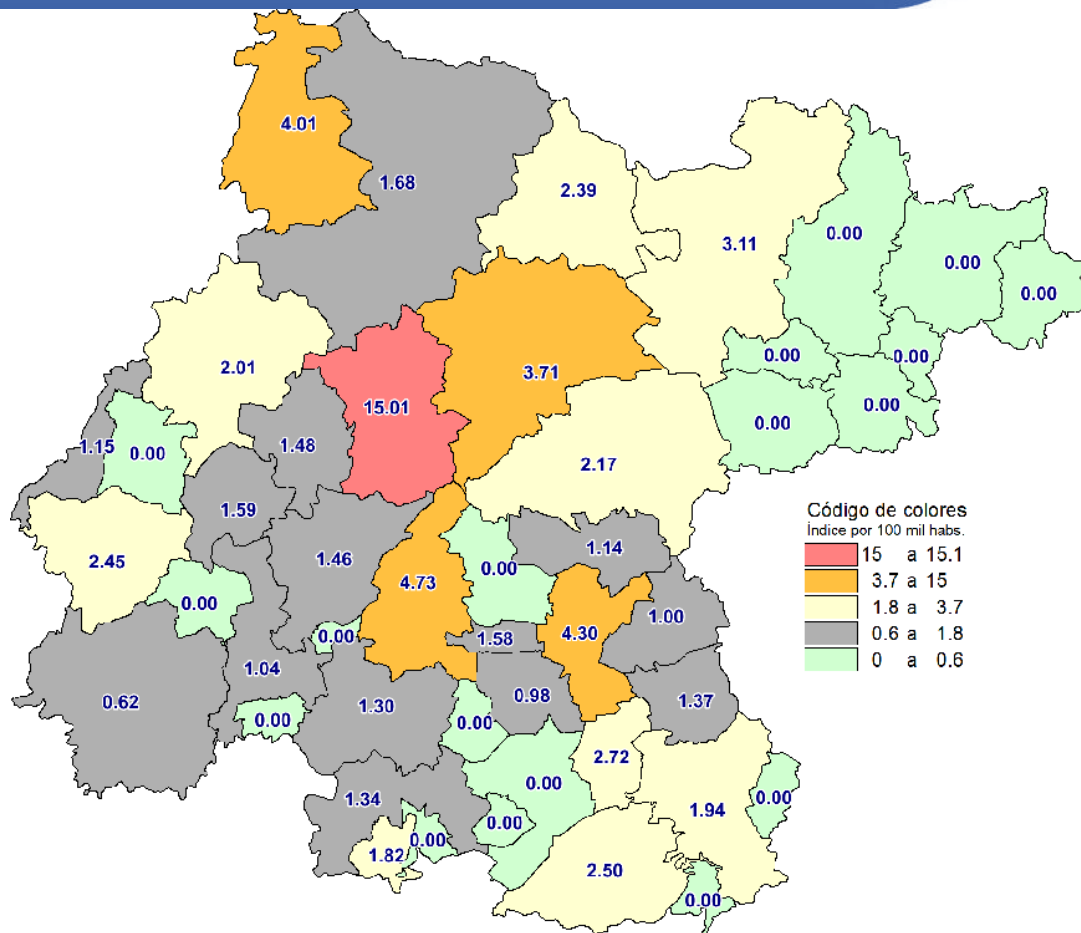


Robo a negocio

Posición	Municipio	Incidencia	Índice (por 100 mil hab.)	Posición	Municipio	Incidencia	Índice (por 100 mil hab.)
1	CELAYA	598	111.72	24	VILLAGRÁN	9	14.19
2	SILAO	164	80.77	25	SANTIAGO MARAVATIO	1	13.49
3	GUANAJUATO	159	79.55	26	ROMITA	6	9.52
4	LEÓN	1,202	70.93	27	PÉNJAMO	15	9.32
5	SALAMANCA	187	63.21	28	SALVATIERRA	10	9.27
6	IRAPUATO	373	60.52	29	OCAMPO	2	8.02
7	APASEO EL GRANDE	51	50.96	30	CORONEO	1	7.63
8	SAN MIGUEL DE ALLENDE	91	49.26	31	ACÁMBARO	9	7.51
9	CORTAZAR	45	44.07	32	MANUEL DOBLADO	3	7.34
10	SAN JOSÉ ITURBIDE	29	34.35	33	SAN FELIPE	8	6.71
11	JARAL DEL PROGRESO	14	33.69	34	ABASOLO	6	6.23
12	DOLORES HIDALGO CIN	45	27.84	35	DOCTOR MORA	1	3.88
13	SAN FRANCISCO DEL RINCÓN	35	27.63	36	MOROLEÓN	2	3.65
14	COMONFORT	17	19.36	37	CUERÁMARO	1	3.31
15	SANTA CATARINA	1	17.77	38	VALLE DE SANTIAGO	5	3.24
16	HUANÍMARO	4	17.55	39	JERÉCUARO	1	1.94
17	PURÍSIMA DEL RINCÓN	15	17.21	40	URIANGATO	1	1.48
18	SAN LUIS DE LA PAZ	22	17.11	41	YURIRIA	0	0.00
19	SAN DIEGO DE LA UNIÓN	7	16.71	42	VICTORIA	0	0.00
20	APASEO EL ALTO	12	16.50	43	ATARJEA	0	0.00
21	TARIMORO	6	16.32	44	XICHÚ	0	0.00
22	TARANDACUJO	2	15.25	45	TIERRA BLANCA	0	0.00
23	SANTA CRUZ DE JUVENTINO	13	14.55	46	PUEBLO NUEVO	0	0.00

Fuente: Secretariado Ejecutivo del Sistema Nacional de Seguridad Pública.

ROBO A TRANSEÚNTE

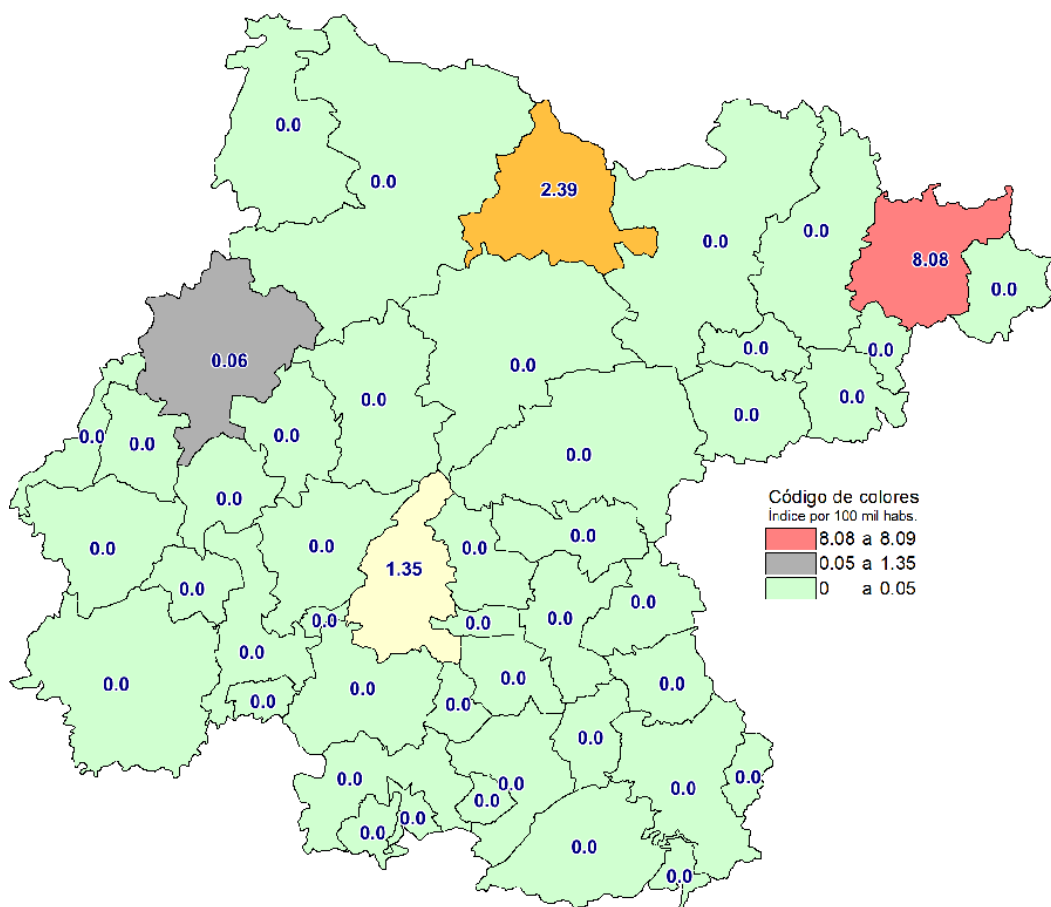


Robo a transeúnte

Posición	Municipio	Incidencia	Índice (por 100 mil hab.)	Posición	Municipio	Incidencia	Índice (por 100 mil hab.)
1	GUANAJUATO	30	15.01	24	COMONFORT	1	1.14
2	SALAMANCA	14	4.73	25	ABASOLO	1	1.04
3	CELAYA	23	4.30	26	APASEO EL GRANDE	1	1.00
4	OCAMPO	1	4.01	27	CORTAZAR	1	0.98
5	DOLORES HIDALGO CIN	6	3.71	28	PÉNJAMO	1	0.62
6	SAN LUIS DE LA PAZ	4	3.11	29	HUANÍMARO	0	0.00
7	TARIMORO	1	2.72	30	VICTORIA	0	0.00
8	ACÁMBARO	3	2.50	31	DOCTOR MORA	0	0.00
9	MANUEL DOBLADO	1	2.45	32	URIANGATO	0	0.00
10	SAN DIEGO DE LA UNIÓN	1	2.39	33	SAN FRANCISCO DEL RINCÓN	0	0.00
11	SAN MIGUEL DE ALLENDE	4	2.17	34	CUERÁMARO	0	0.00
12	LEÓN	34	2.01	35	SAN JOSÉ ITURBIDE	0	0.00
13	JERÉCUARO	1	1.94	36	TARANDACUAO	0	0.00
14	MOROLEÓN	1	1.82	37	SALVATIERRA	0	0.00
15	SAN FELIPE	2	1.68	38	TIERRA BLANCA	0	0.00
16	ROMITA	1	1.59	39	ATARJEA	0	0.00
17	VILLAGRÁN	1	1.58	40	CORONEO	0	0.00
18	SILAO	3	1.48	41	SANTA CATARINA	0	0.00
19	IRAPUATO	9	1.46	42	JARAL DEL PROGRESO	0	0.00
20	APASEO EL ALTO	1	1.37	43	XICHÚ	0	0.00
21	YURIRIA	1	1.34	44	SANTIAGO MARAVATIO	0	0.00
22	VALLE DE SANTIAGO	2	1.30	45	SANTA CRUZ DE JUVENTINO	0	0.00
23	PURÍSIMA DEL RINCÓN	1	1.15	46	PUEBLO NUEVO	0	0.00

Fuente: Secretariado Ejecutivo del Sistema Nacional de Seguridad Pública.

ROBO A TRANSPORTISTA

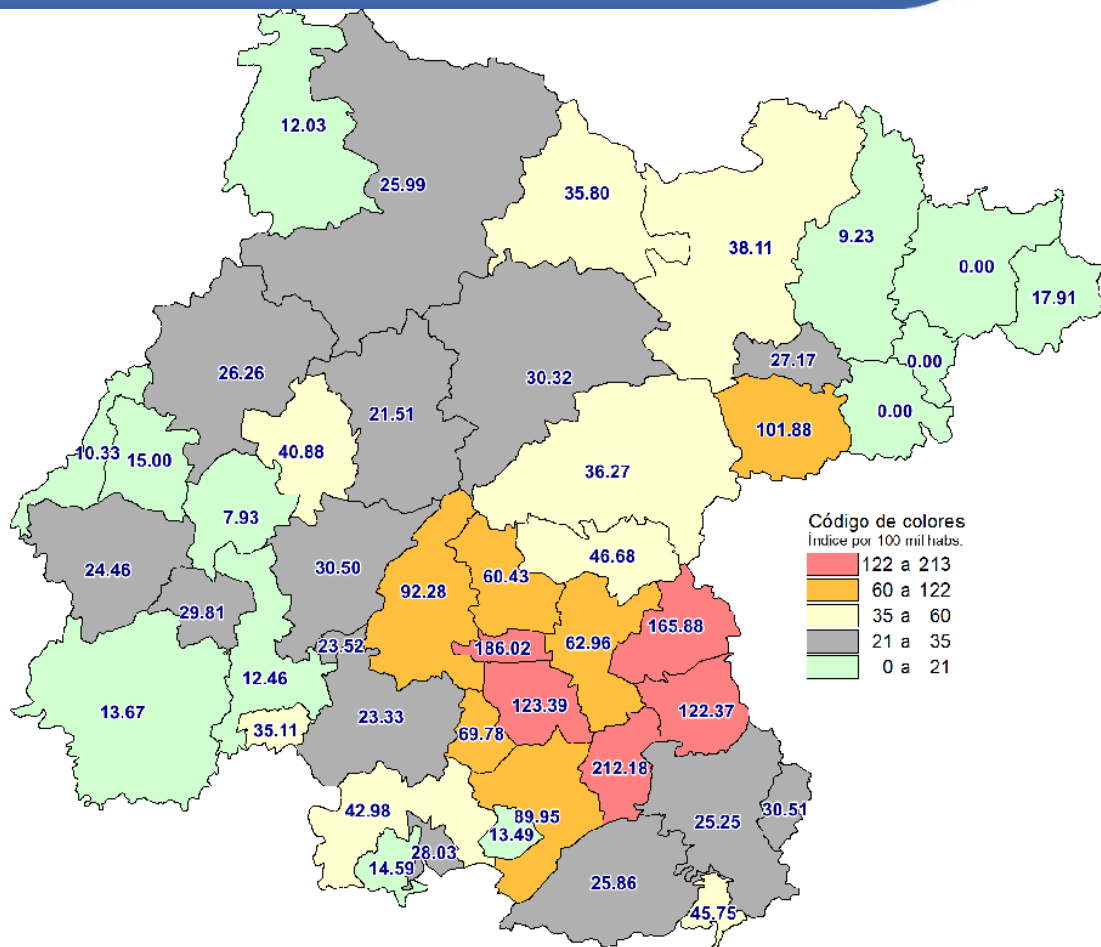


Robo a transportista

Posición	Municipio	Incidencia	Índice (por 100 mil hab.)	Posición	Municipio	Incidencia	Índice (por 100 mil hab.)
1	XICHÚ	1	8.08	24	HUANÍMARO	0	0.00
2	SAN DIEGO DE LA UNIÓN	1	2.39	25	SALVATIERRA	0	0.00
3	SALAMANCA	4	1.35	26	IRAPUATO	0	0.00
4	LEÓN	1	0.06	27	SAN FELIPE	0	0.00
5	ATARJEJA	0	0.00	28	JARAL DEL PROGRESO	0	0.00
6	APASEO EL GRANDE	0	0.00	29	SAN JOSÉ ITURBIDE	0	0.00
7	PURÍSIMA DEL RINCÓN	0	0.00	30	JERÉCUARO	0	0.00
8	CELAYA	0	0.00	31	SAN MIGUEL DE ALLENDE	0	0.00
9	SAN LUIS DE LA PAZ	0	0.00	32	SANTIAGO MARAVATIO	0	0.00
10	COMONFORT	0	0.00	33	SANTA CRUZ DE JUVENTINO	0	0.00
11	VICTORIA	0	0.00	34	SILAO	0	0.00
12	CORONEO	0	0.00	35	TARIMORO	0	0.00
13	APASEO EL ALTO	0	0.00	36	TARANDACUAO	0	0.00
14	CORTAZAR	0	0.00	37	MANUEL DOBLADO	0	0.00
15	SAN FRANCISCO DEL RINCÓN	0	0.00	38	TIERRA BLANCA	0	0.00
16	CUERÁMARO	0	0.00	39	MOROLEÓN	0	0.00
17	SANTA CATARINA	0	0.00	40	VALLE DE SANTIAGO	0	0.00
18	DOCTOR MORA	0	0.00	41	OCAMPO	0	0.00
19	URIANGATO	0	0.00	42	ACÁMBARO	0	0.00
20	DOLORES HIDALGO CIN	0	0.00	43	VILLAGRÁN	0	0.00
21	YURIRIA	0	0.00	44	PÉNJAMO	0	0.00
22	GUANAJUATO	0	0.00	45	ABASOLO	0	0.00
23	ROMITA	0	0.00	46	PUEBLO NUEVO	0	0.00

Fuente: Secretariado Ejecutivo del Sistema Nacional de Seguridad Pública.

ROBO DE VEHÍCULO

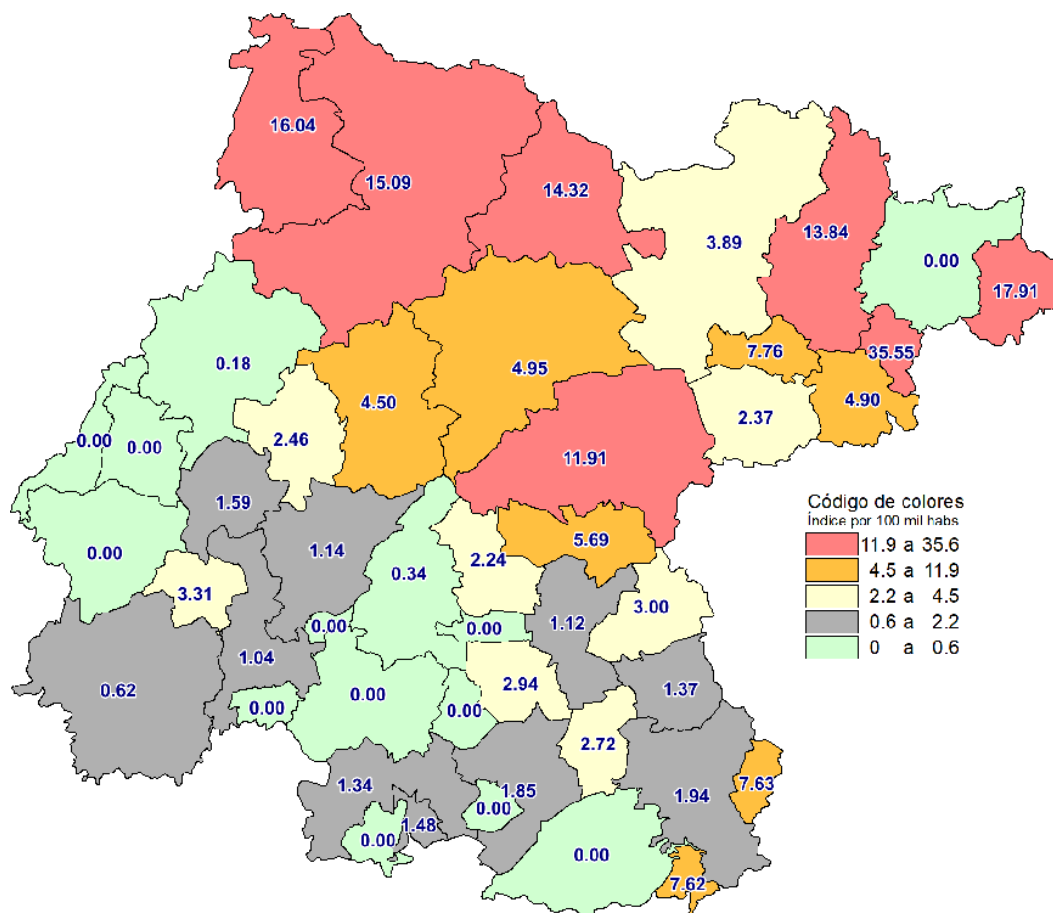


Robo de vehículo

Posición	Municipio	Incidencia	Índice (por 100 mil hab.)	Posición	Municipio	Incidencia	Índice (por 100 mil hab.)
1	TARIMORO	78	212.18	24	URIANGATO	19	28.03
2	VILLAGRÁN	118	186.02	25	DOCTOR MORA	7	27.17
3	APASEO EL GRANDE	166	165.88	26	LEÓN	445	26.26
4	CORTAZAR	126	123.39	27	SAN FELIPE	31	25.99
5	APASEO EL ALTO	89	122.37	28	ACÁMBARO	31	25.86
6	SAN JOSÉ ITURBIDE	86	101.88	29	JERÉCUARO	13	25.25
7	SALAMANCA	273	92.28	30	MANUEL DOBLADO	10	24.46
8	SALVATIERRA	97	89.95	31	PUEBLO NUEVO	3	23.52
9	JARAL DEL PROGRESO	29	69.78	32	VALLE DE SANTIAGO	36	23.33
10	CELAYA	337	62.96	33	GUANAJUATO	43	21.51
11	SANTA CRUZ DE JUVENTINO	54	60.43	34	ATARJEA	1	17.91
12	COMONFORT	41	46.68	35	SAN FRANCISCO DEL RINCÓN	19	15.00
13	TARANDACUAO	6	45.75	36	MOROLEÓN	8	14.59
14	YURIRIA	32	42.98	37	PÉNJAMO	22	13.67
15	SILAO	83	40.88	38	SANTIAGO MARAVATIO	1	13.49
16	SAN LUIS DE LA PAZ	49	38.11	39	ABASOLO	12	12.46
17	SAN MIGUEL DE ALLENDE	67	36.27	40	OCAMPO	3	12.03
18	SAN DIEGO DE LA UNIÓN	15	35.80	41	PURÍSIMA DEL RINCÓN	9	10.33
19	HUANÍMARO	8	35.11	42	VICTORIA	2	9.23
20	CORONEO	4	30.51	43	ROMITA	5	7.93
21	IRAPUATO	188	30.50	44	XICHÚ	0	0.00
22	DOLORES HIDALGO CIN	49	30.32	45	TIERRA BLANCA	0	0.00
23	CUERÁMARO	9	29.81	46	SANTA CATARINA	0	0.00

Fuente: Secretariado Ejecutivo del Sistema Nacional de Seguridad Pública.

ROBO DE GANADO

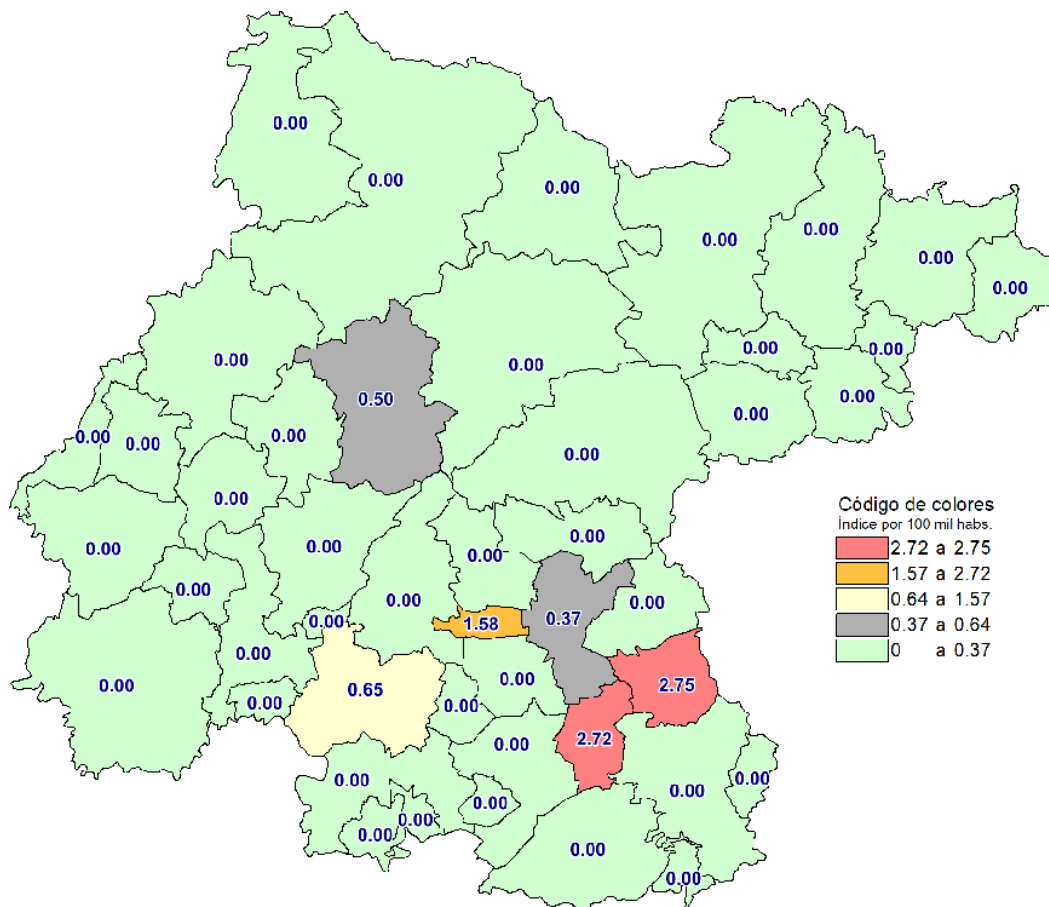


Robo de ganado

Posición	Municipio	Incidencia	Índice (por 100 mil hab.)	Posición	Municipio	Incidencia	Índice (por 100 mil hab.)
1	SANTA CATARINA	2	35.55	24	SALVATIERRA	2	1.85
2	ATARJEA	1	17.91	25	ROMITA	1	1.59
3	OCAMPO	4	16.04	26	URIANGATO	1	1.48
4	SAN FELIPE	18	15.09	27	APASEO EL ALTO	1	1.37
5	SAN DIEGO DE LA UNIÓN	6	14.32	28	YURIRIA	1	1.34
6	VICTORIA	3	13.84	29	IRAPUATO	7	1.14
7	SAN MIGUEL DE ALLENDE	22	11.91	30	CELAYA	6	1.12
8	DOCTOR MORA	2	7.76	31	ABASOLO	1	1.04
9	CORONEO	1	7.63	32	PÉNJAMO	1	0.62
10	TARANDACUAO	1	7.62	33	SALAMANCA	1	0.34
11	COMONFORT	5	5.69	34	LEÓN	3	0.18
12	DOLORES HIDALGO CIN	8	4.95	35	VALLE DE SANTIAGO	0	0.00
13	TIERRA BLANCA	1	4.90	36	HUANÍMARO	0	0.00
14	GUANAJUATO	9	4.50	37	VILLAGRÁN	0	0.00
15	SAN LUIS DE LA PAZ	5	3.89	38	SANTIAGO MARAVATIO	0	0.00
16	CUERÁMARO	1	3.31	39	SAN FRANCISCO DEL RINCÓN	0	0.00
17	APASEO EL GRANDE	3	3.00	40	JARAL DEL PROGRESO	0	0.00
18	CORTAZAR	3	2.94	41	ACÁMBARO	0	0.00
19	TARIMORO	1	2.72	42	PURÍSIMA DEL RINCÓN	0	0.00
20	SILAO	5	2.46	43	XICHÚ	0	0.00
21	SAN JOSÉ ITURBIDE	2	2.37	44	MANUEL DOBLADO	0	0.00
22	SANTA CRUZ DE JUVENTINO	2	2.24	45	MOROLEÓN	0	0.00
23	JERÉCUARO	1	1.94	46	PUEBLO NUEVO	0	0.00

Fuente: Secretariado Ejecutivo del Sistema Nacional de Seguridad Pública.

SECUESTRO

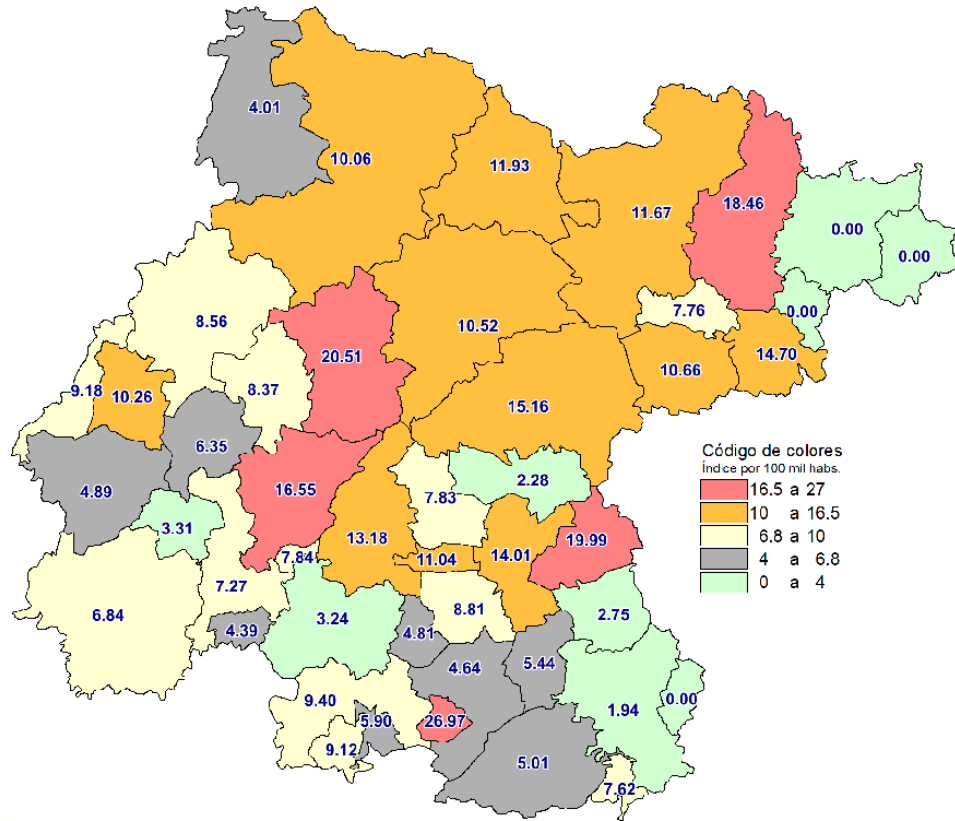


Secuestro

Posición	Municipio	Incidencia	Índice (por 100 mil hab.)	Posición	Municipio	Incidencia	Índice (por 100 mil hab.)
1	APASEO EL ALTO	2	2.75	24	SAN DIEGO DE LA UNIÓN	0	0.00
2	TARIMORO	1	2.72	25	SALVATIERRA	0	0.00
3	VILLAGRÁN	1	1.58	26	HUANÍMARO	0	0.00
4	VALLE DE SANTIAGO	1	0.65	27	SAN FELIPE	0	0.00
5	GUANAJUATO	1	0.50	28	IRAPUATO	0	0.00
6	CELAYA	2	0.37	29	SAN JOSÉ ITURBIDE	0	0.00
7	SAN LUIS DE LA PAZ	0	0.00	30	JARAL DEL PROGRESO	0	0.00
8	APASEO EL GRANDE	0	0.00	31	SAN MIGUEL DE ALLENDE	0	0.00
9	COMONFORT	0	0.00	32	JERÉCUARO	0	0.00
10	SANTIAGO MARAVATIO	0	0.00	33	SANTA CRUZ DE JUVENTINO	0	0.00
11	CORONEO	0	0.00	34	LEÓN	0	0.00
12	YURIRIA	0	0.00	35	SILAO	0	0.00
13	CORTAZAR	0	0.00	36	TARANDACUAO	0	0.00
14	SAN FRANCISCO DEL RINCÓN	0	0.00	37	TIERRA BLANCA	0	0.00
15	CUERÁMARO	0	0.00	38	MANUEL DOBLADO	0	0.00
16	SANTA CATARINA	0	0.00	39	URIANGATO	0	0.00
17	DOCTOR MORA	0	0.00	40	MOROLEÓN	0	0.00
18	ACÁMBARO	0	0.00	41	VICTORIA	0	0.00
19	DOLORES HIDALGO CIN	0	0.00	42	OCAMPO	0	0.00
20	ATARJEJA	0	0.00	43	XICHÚ	0	0.00
21	ROMITA	0	0.00	44	PÉNJAMO	0	0.00
22	PURÍSIMA DEL RINCÓN	0	0.00	45	ABASOLO	0	0.00
23	SALAMANCA	0	0.00	46	PUEBLO NUEVO	0	0.00

Fuente: Secretariado Ejecutivo del Sistema Nacional de Seguridad Pública.

VIOLACIÓN



Violación

Posición	Municipio	Incidencia	Índice (por 100 mil hab.)	Posición	Municipio	Incidencia	Índice (por 100 mil hab.)
1	SANTIAGO MARAVATIO	2	26.97	24	SILAO	14	6.89
2	VICTORIA	4	18.46	25	ROMITA	4	6.35
3	APASEO EL GRANDE	18	17.99	26	VILLAGRÁN	4	6.31
4	GUANAJUATO	35	17.51	27	ABASOLO	6	6.23
5	IRAPUATO	93	15.09	28	PÉNJAMO	9	5.59
6	TIERRA BLANCA	3	14.70	29	TARIMORO	2	5.44
7	SAN MIGUEL DE ALLENDE	26	14.07	30	JARAL DEL PROGRESO	2	4.81
8	CELAYA	65	12.14	31	SALVATIERRA	5	4.64
9	SALAMANCA	35	11.83	32	URIANGATO	3	4.43
10	SAN LUIS DE LA PAZ	14	10.89	33	HUANÍMARO	1	4.39
11	SAN JOSÉ ITURBIDE	9	10.66	34	ACÁMBARO	5	4.17
12	DOLORES HIDALGO CIN	16	9.90	35	OCAMPO	1	4.01
13	SAN DIEGO DE LA UNIÓN	4	9.55	36	DOCTOR MORA	1	3.88
14	SAN FRANCISCO DEL RINCÓN	12	9.47	37	CUERÁMARO	1	3.31
15	PURÍSIMA DEL RINCÓN	8	9.18	38	APASEO EL ALTO	2	2.75
16	MOROLEÓN	5	9.12	39	VALLE DE SANTIAGO	4	2.59
17	YURIRÍA	6	8.06	40	MANUEL DOBLADO	1	2.45
18	PUEBLO NUEVO	1	7.84	41	COMONFORT	2	2.28
19	SANTA CRUZ DE JUVENTINO	7	7.83	42	JERÉCUARO	1	1.94
20	CORTAZAR	8	7.83	43	CORONEO	0	0.00
21	TARANDACUJO	1	7.62	44	XICHÚ	0	0.00
22	SAN FELIPE	9	7.55	45	SANTA CATARINA	0	0.00
23	LEÓN	127	7.49	46	ATARJEJA	0	0.00

Fuente: Secretariado Ejecutivo del Sistema Nacional de Seguridad Pública.