



Secretaría
de Seguridad
Pública

REPORTE DE INCIDENCIAS

ÍNDICES MUNICIPALES

ENERO A AGOSTO DE 2021



DELITOS DE ALTO IMPACTO

MAPA NACIONAL



TODOS LOS DELITOS DE ALTO IMPACTO

Periodo de análisis enero - agosto 2021

Posición	Estado	Índice
1	Baja California	595.18
2	México	565.23
3	Aguascalientes	514.64
4	Quintana Roo	477.46
5	Colima	459.21

Índice (denuncias x 100,000 habitantes)		Nivel delictivo	Código de color	Número de Estados
Desde	Hasta			
21.6	221.3	Muy bajo		13
221.3	256.8	Bajo		3
256.8	292.3	Medio		1
292.3	327.9	Alto		4
327.9	595.2	Muy Alto		11

Guanajuato ocupa el lugar 13 por índice, en el contexto nacional

con una incidencia de 19,144

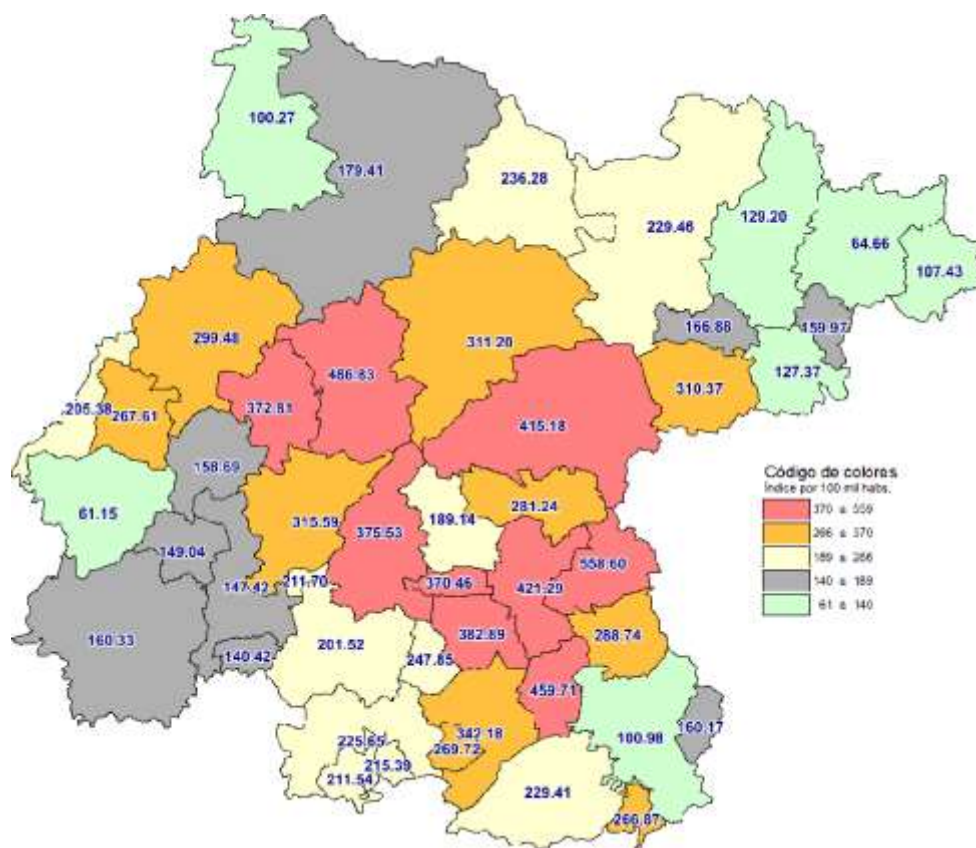
con un índice de 304.81

Fuente: SESNSP

*Índices calculados con base en la estimación de población de CONAPO para medio año de 2020.

ÍNDICE DE DELITOS DE ALTO IMPACTO

ÍNDICE DE DELITOS DE ALTO IMPACTO



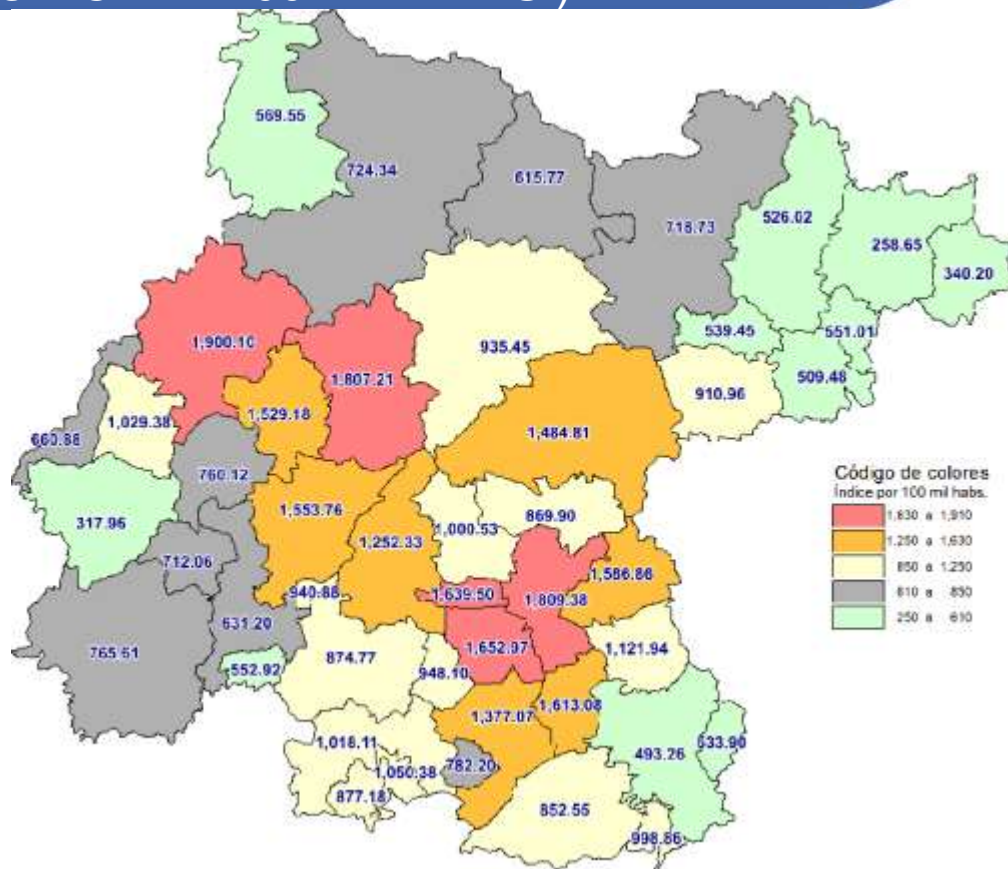
DAI

Posición	Municipio	Índice (por 100 mil hab.)	Posición	Municipio	Índice (por 100 mil hab.)
1	APASEO EL GRANDE	485.65	24	SAN DIEGO DE LA UNIÓN	202.87
2	GUANAJUATO	416.28	25	PURÍSIMA DEL RINCÓN	199.64
3	TARIMORO	399.87	26	URIANGATO	196.21
4	CELAYA	367.67	27	YURIRIA	196.10
5	SAN MIGUEL DE ALLENDE	346.44	28	MOROLEÓN	191.48
6	CORTAZAR	337.84	29	VALLE DE SANTIAGO	178.84
7	SALAMANCA	323.14	30	SANTA CRUZ DE JUVENTINO ROSA	165.64
8	SILAO	321.10	31	SAN FELIPE	165.16
9	VILLAGRÁN	308.98	32	ROMITA	142.82
10	SALVATIERRA	303.23	33	SANTA CATARINA	142.20
11	IRAPUATO	277.13	34	DOCTOR MORA	139.71
12	DOLORES HIDALGO CIN	273.46	35	PÉNJAMO	138.58
13	SAN JOSÉ ITURBIDE	271.28	36	ABASOLO	131.85
14	LEÓN	262.72	37	HUANÍMARO	131.65
15	SAN FRANCISCO DEL RINCÓN	255.77	38	CUERÁMARO	125.85
16	COMONFORT	252.77	39	CORONEO	122.03
17	APASEO EL ALTO	251.61	40	VICTORIA	119.97
18	TARANDACUAO	244.00	41	TIERRA BLANCA	112.67
19	SANTIAGO MARAVATIO	242.75	42	OCAMPO	96.26
20	JARAL DEL PROGRESO	223.79	43	ATARJEA	89.53
21	PUEBLO NUEVO	211.70	44	JERÉCUARO	83.50
22	SAN LUIS DE LA PAZ	206.13	45	MANUEL DOBLADO	53.81
23	ACÁMBARO	205.21	46	XICHÚ	48.50



ÍNDICE DE DELITOS DEL FUERO COMÚN Y HOMICIDIO DOLOSO

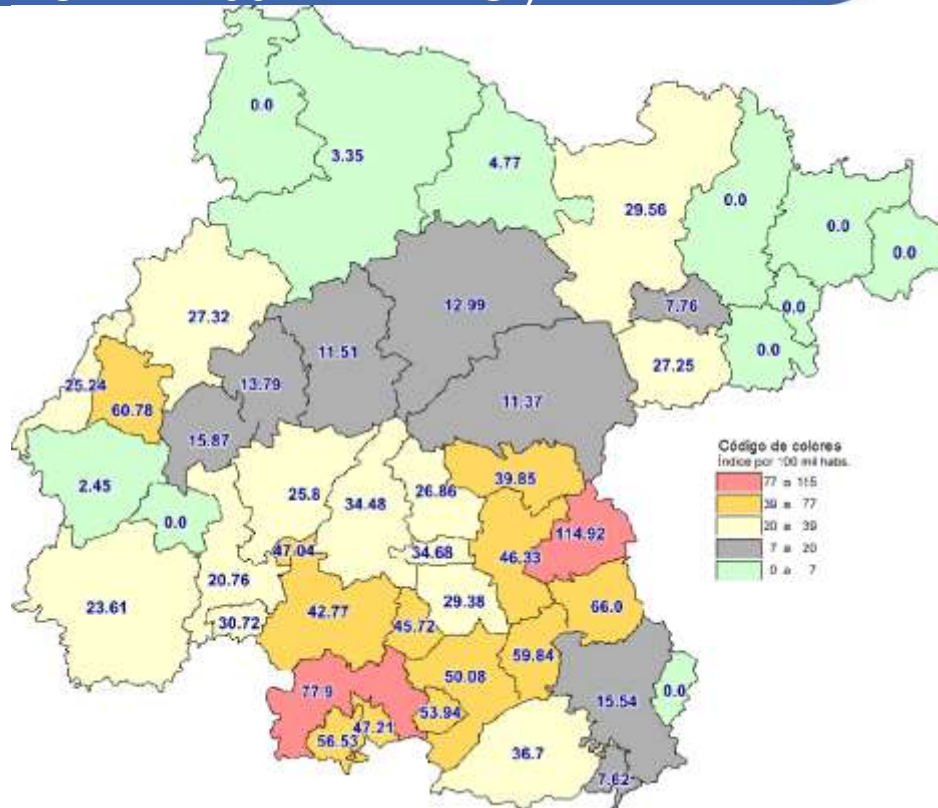
ÍNDICE DELICTIVO (POR CADA 100 MIL HABS.)



Índice delictivo

Posición	Municipio	Índice (por 100 mil habs.)	Posición	Municipio	Índice (por 100 mil habs.)
1	LEÓN	1,900.10	24	VALLE DE SANTIAGO	874.77
2	CELAYA	1,809.38	25	COMONFORT	869.90
3	GUANAJUATO	1,807.21	26	ACAMBARO	852.55
4	CORTAZAR	1,652.97	27	SANTIAGO MARAVATIO	782.20
5	VILLAGRÁN	1,639.50	28	PENJAMO	765.61
6	TARIMORO	1,613.08	29	ROMITA	760.12
7	APASEO EL GRANDE	1,586.86	30	SAN FELIPE	724.34
8	IRAPUATO	1,553.76	31	SAN LUIS DE LA PAZ	718.73
9	SILAO	1,529.18	32	CUERAMARO	712.06
10	SAN MIGUEL DE ALLENDE	1,484.81	33	PURÍSIMA DEL RINCÓN	660.88
11	SALVATIERRA	1,377.07	34	ABASOLO	631.20
12	SALAMANCA	1,252.33	35	SAN DIEGO DE LA UNIÓN	615.77
13	APASEO EL ALTO	1,121.94	36	OCAMPO	569.55
14	URIANGATO	1,050.38	37	HUANÍMARO	552.92
15	SAN FRANCISCO DEL RINCÓN	1,029.38	38	SANTA CATARINA	551.01
16	YURIRIA	1,018.11	39	DOCTOR MORA	539.45
17	SANTA CRUZ DE JUVENTINO ROSA	1,000.53	40	CORONEO	533.90
18	TARANDACUAO	998.86	41	VICTORIA	526.02
19	JARAL DEL PROGRESO	948.10	42	TIERRA BLANCA	509.48
20	PUEBLO NUEVO	940.88	43	JERÉCUARO	493.26
21	DOLORES HIDALGO CIN	935.45	44	ATARJEJA	340.20
22	SAN JOSÉ ITURBIDE	910.96	45	MANUEL DOBLADO	317.96
23	MOROLEÓN	877.18	46	XICHU	258.65

ÍNDICE DE HOMICIDIO DOLOSO (POR CADA 100 MIL HABS.)



Homicidio doloso

Posición	Municipio	Incidencia	Índice (por 100 mil habs.)	Posición	Municipio	Incidencia	Índice (por 100 mil habs.)
1	APASEO EL GRANDE	115	114.92	24	IRAPUATO	159	25.80
2	YURIRIA	58	77.90	25	PURÍSIMA DEL RINCÓN	22	25.24
3	APASEO EL ALTO	48	66.00	26	PENÍAMO	38	23.61
4	SAN FRANCISCO DEL RINCÓN	77	60.78	27	ABASOLO	20	20.76
5	TARIAMORO	22	59.84	28	ROMITA	10	15.87
6	MOROLEÓN	31	56.53	29	JEREQUARO	8	15.54
7	SANTIAGO MARAVATIO	4	53.94	30	SILAO	28	13.79
8	SALVATIERRA	54	50.08	31	DOLORES HIDALGO CIN	21	12.99
9	LIRIANGATO	32	47.21	32	GUANAJUATO	23	11.51
10	PUEBLO NUEVO	6	47.04	33	SAN MIGUEL DE ALLENDE	21	11.37
11	CELAYA	248	46.33	34	DOCTOR MORA	2	7.76
12	JARAL DEL PROGRESO	19	45.72	35	TARANDACUARO	1	7.62
13	VALLE DE SANTIAGO	66	42.77	36	SAN DIEGO DE LA UNIÓN	2	4.77
14	COMONFORT	35	39.85	37	SAN FELIPE	4	3.35
15	ACÁMBARO	44	36.70	38	MANUEL DOBLADO	1	2.45
16	VILLAGRÁN	22	34.68	39	ATARJEJA	0	0.00
17	SALAMANCA	102	34.48	40	CUERAMARO	0	0.00
18	HUANIMARO	7	30.72	41	VICTORIA	0	0.00
19	SAN LUIS DE LA PAZ	38	29.56	42	CORONEO	0	0.00
20	CORTAZAR	30	29.38	43	XICHU	0	0.00
21	LEÓN	463	27.32	44	TIERRA BLANCA	0	0.00
22	SAN JOSÉ ITURBIDE	23	27.25	45	OCAMPO	0	0.00
23	SANTA CRUZ DE JUVENTINO	24	26.86	46	SANTA CATARINA	0	0.00

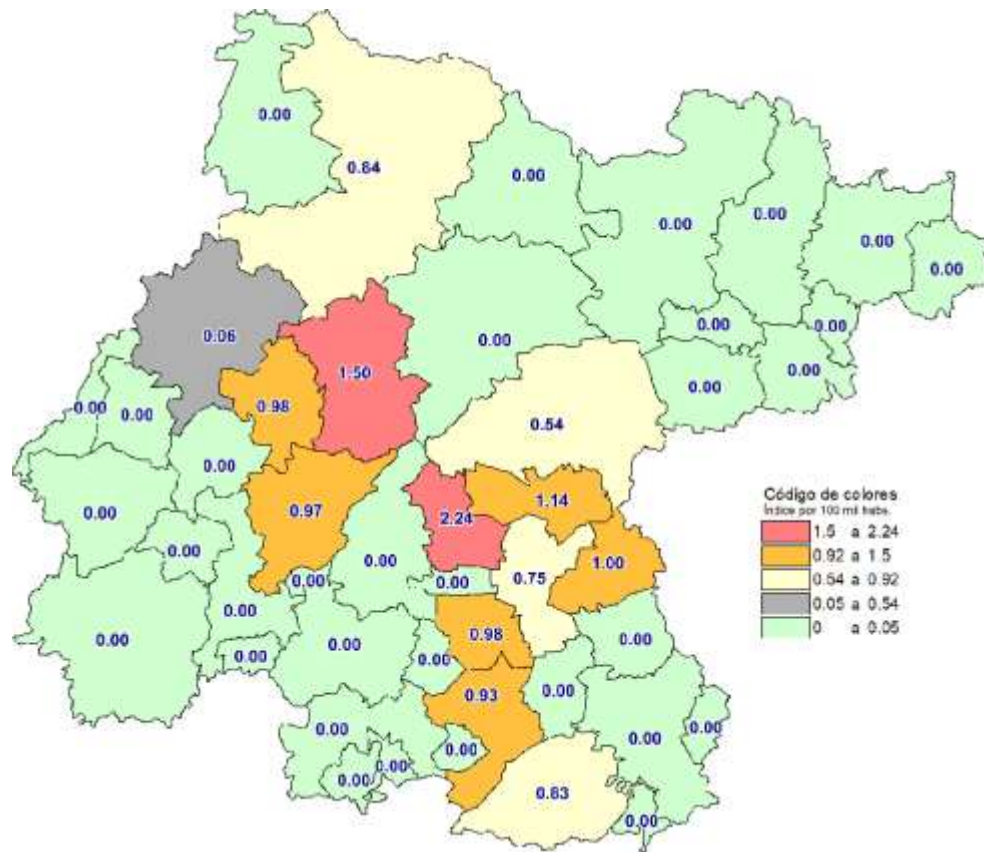
Fuente: Secretariado Ejecutivo del Sistema Nacional de Seguridad Pública.



Secretaría
de Seguridad
Pública

DELITOS DE ALTO IMPACTO POR MUNICIPIO INCIDENCIA E ÍNDICE

FEMINICIDIO

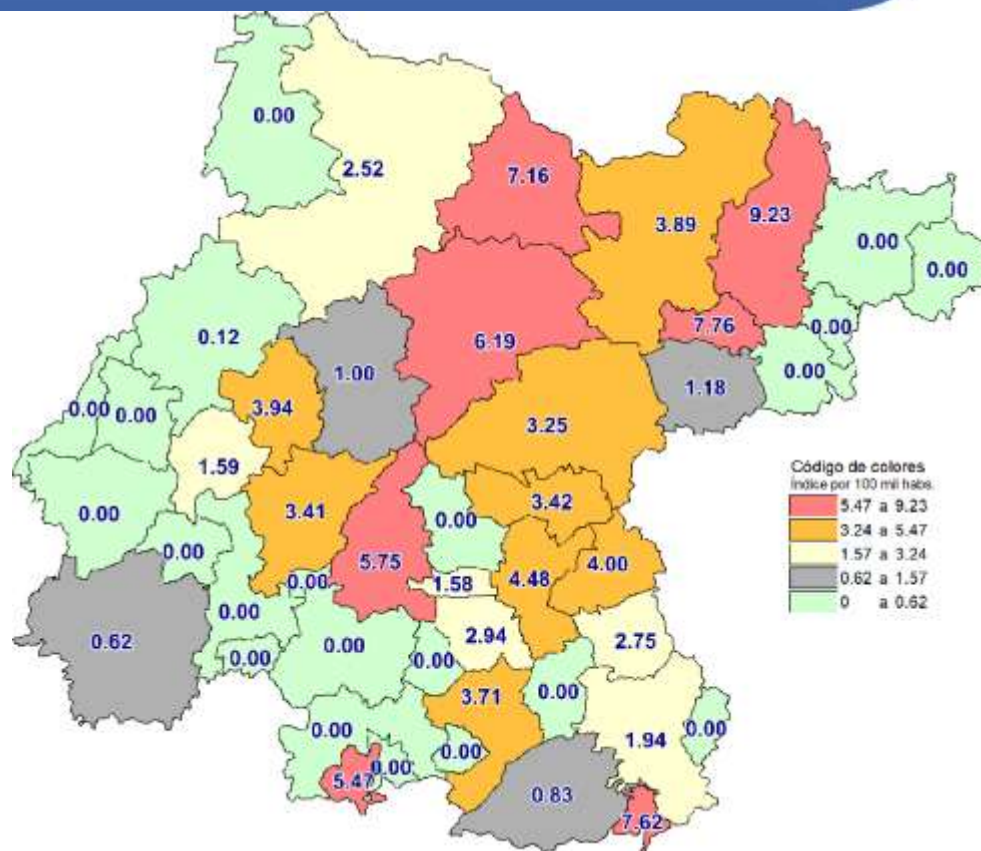


Feminicidio

Posición	Municipio	Incidencia	Índice (por 100 mil habs.)	Posición	Municipio	Incidencia	Índice (por 100 mil habs.)
1	SANTA CRUZ DE JUVENTINO	2	2.24	24	SALAMANCA	0	0.00
2	GUANAJUATO	3	1.50	25	TARANDACUAJO	0	0.00
3	COMONFORT	1	1.14	26	SAN DIEGO DE LA UNIÓN	0	0.00
4	APASEO EL GRANDE	1	1.00	27	TIERRA BLANCA	0	0.00
5	SILAO	2	0.98	28	SAN FRANCISCO DEL RINCÓN	0	0.00
6	CORTAZAR	1	0.98	29	VALLE DE SANTIAGO	0	0.00
7	IRAPUATO	6	0.97	30	SAN LUIS DE LA PAZ	0	0.00
8	SALVATIERRA	1	0.93	31	VILLAGRÁN	0	0.00
9	SAN FELIPE	1	0.84	32	SANTA CATARINA	0	0.00
10	ACÁMBARO	1	0.83	33	YURIRIA	0	0.00
11	CELAYA	4	0.75	34	SANTIAGO MARAVATIO	0	0.00
12	SAN MIGUEL DE ALLENDE	1	0.54	35	PURÍSIMA DEL RINCÓN	0	0.00
13	LEÓN	1	0.06	36	ROMITA	0	0.00
14	DOCTOR MORA	0	0.00	37	TARIMORO	0	0.00
15	HUANÍMARO	0	0.00	38	MANUEL DOBLADO	0	0.00
16	DOLORES HIDALGO CIN	0	0.00	39	URIANGATO	0	0.00
17	CORONEO	0	0.00	40	MOROLEÓN	0	0.00
18	CUERÁMARO	0	0.00	41	VICTORIA	0	0.00
19	JARAL DEL PROGRESO	0	0.00	42	OCAMPO	0	0.00
20	SAN JOSÉ ITURBIDE	0	0.00	43	XICHÚ	0	0.00
21	JERÉCUARO	0	0.00	44	PÉNJAMO	0	0.00
22	ATARJEJA	0	0.00	45	ABASOLO	0	0.00
23	APASEO EL ALTO	0	0.00	46	PUEBLO NUEVO	0	0.00

Fuente: Secretariado Ejecutivo del Sistema Nacional de Seguridad Pública.

EXTORSIÓN

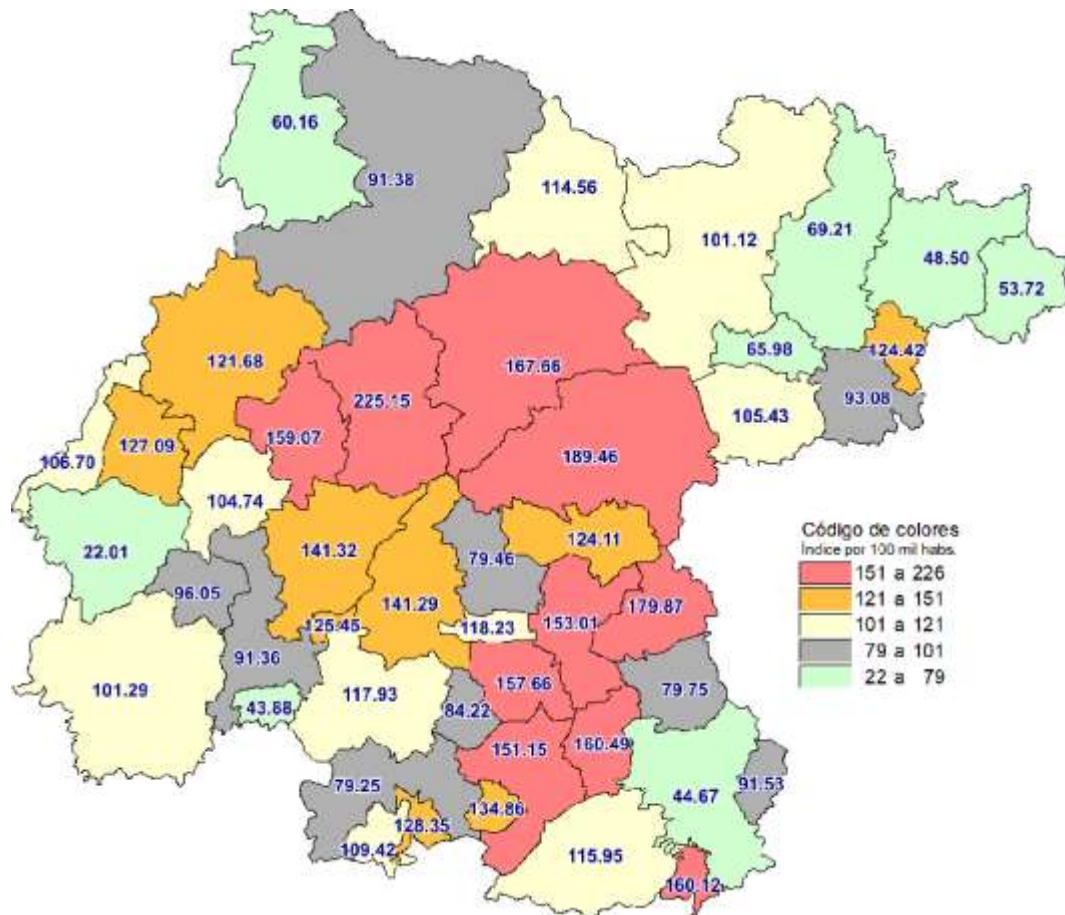


Extorsión

Posición	Municipio	Incidencia	Índice (por 100 mil hab.)	Posición	Municipio	Incidencia	Índice (por 100 mil hab.)
1	VICTORIA	2	9.23	24	ACÁMBARO	1	0.83
2	DOCTOR MORA	2	7.76	25	PÉNJAMO	1	0.62
3	TARANDACUAC	1	7.62	26	LEÓN	2	0.12
4	SAN DIEGO DE LA UNIÓN	3	7.16	27	JARAL DEL PROGRESO	0	0.00
5	DOLORES HIDALGO CIN	10	6.19	28	TARIMORO	0	0.00
6	SALAMANCA	17	5.75	29	XICHÚ	0	0.00
7	MOROLEÓN	3	5.47	30	ATARJEA	0	0.00
8	CELAYA	24	4.48	31	URIANGATO	0	0.00
9	APASEO EL GRANDE	4	4.00	32	PURÍSIMA DEL RINCÓN	0	0.00
10	SILAO	8	3.94	33	CORONEO	0	0.00
11	SAN LUIS DE LA PAZ	5	3.89	34	SANTIAGO MARAVATIO	0	0.00
12	SALVATIERRA	4	3.71	35	SAN FRANCISCO DEL RINCÓN	0	0.00
13	COMONFORT	3	3.42	36	YURIRIA	0	0.00
14	IRAPUATO	21	3.41	37	MANUEL DOBLADO	0	0.00
15	SAN MIGUEL DE ALLENDE	6	3.25	38	TIERRA BLANCA	0	0.00
16	CORTAZAR	3	2.94	39	CUERÁMARO	0	0.00
17	APASEO EL ALTO	2	2.75	40	VALLE DE SANTIAGO	0	0.00
18	SAN FELIPE	3	2.52	41	OCAMPO	0	0.00
19	JERÉCUARO	1	1.94	42	HUANÍMARO	0	0.00
20	ROMITA	1	1.59	43	SANTA CATARINA	0	0.00
21	VILLAGRÁN	1	1.58	44	SANTA CRUZ DE JUVENTINO	0	0.00
22	SAN JOSÉ ITURBIDE	1	1.18	45	ABASOLO	0	0.00
23	GUANAJUATO	2	1.00	46	PUEBLO NUEVO	0	0.00

Fuente: Secretariado Ejecutivo del Sistema Nacional de Seguridad Pública.

LESIONES DOLOSAS

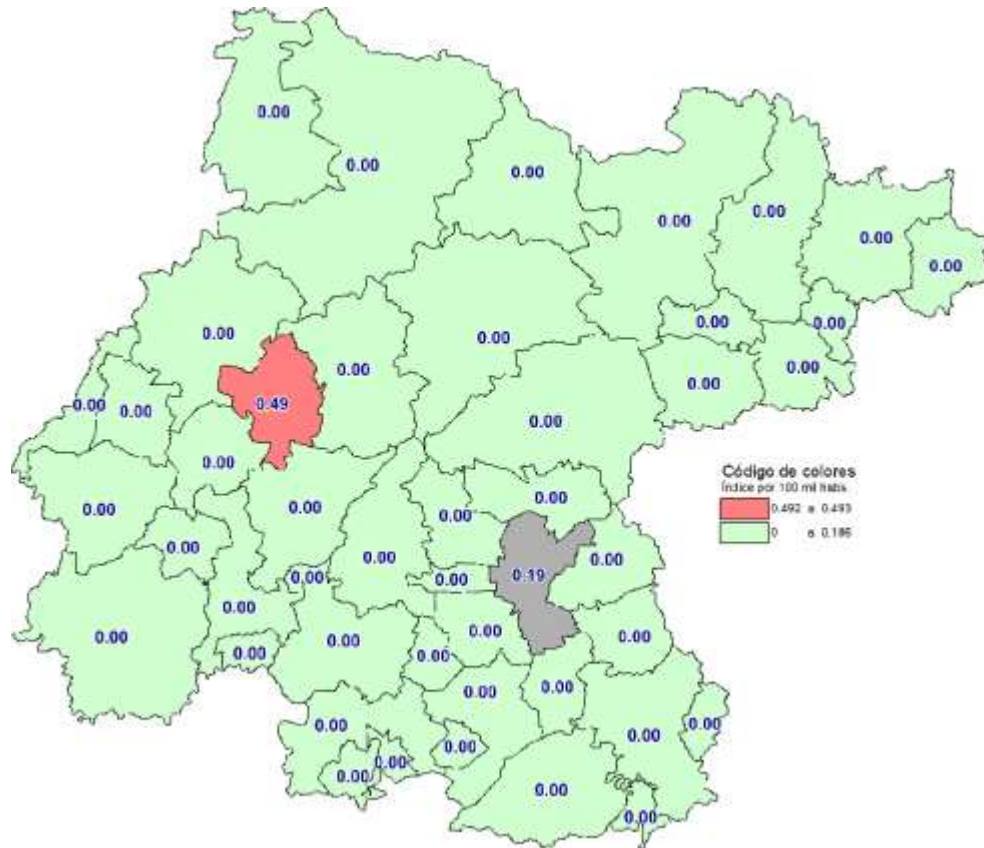


Lesiones dolosas

Posición	Municipio	Incidencia	Índice (por 100 mil hab.)	Posición	Municipio	Incidencia	Índice (por 100 mil hab.)
1	GUANAJUATO	450	225.15	24	MOROLEÓN	60	109.42
2	SAN MIGUEL DE ALLENDE	350	189.46	25	PURÍSIMA DEL RINCÓN	93	106.70
3	APASEO EL GRANDE	180	179.87	26	SAN JOSÉ ITURBIDE	89	105.43
4	DOLORES HIDALGO CIN	271	167.66	27	ROMITA	66	104.74
5	TARIMORO	59	160.49	28	PÉNJAMO	163	101.29
6	TARANDACUJO	21	160.12	29	SAN LUIS DE LA PAZ	130	101.12
7	SILAO	323	159.07	30	CUERAMARO	29	96.05
8	CÓRTAZAR	161	157.66	31	TIERRA BLANCA	19	93.08
9	CELAYA	819	153.01	32	CORONEO	12	91.53
10	SALVATIERRA	163	151.15	33	SAN FELIPE	109	91.38
11	IRAPUATO	871	141.32	34	ABASOLO	88	91.36
12	SALAMANCA	418	141.29	35	JARAL DEL PROGRESO	35	84.22
13	SANTIAGO MARAVATIO	10	134.86	36	APASEO EL ALTO	58	79.75
14	URIANGATO	87	128.35	37	SANTA CRUZ DE JUVENTINO	71	79.46
15	SAN FRANCISCO DEL RINCÓN	161	127.09	38	YURIRIA	59	79.25
16	PUEBLO NUEVO	16	125.45	39	VICTORIA	15	69.21
17	SANTA CATARINA	7	124.42	40	DOCTOR MORA	17	65.98
18	COMONFORT	109	124.11	41	OCAMPO	15	60.16
19	LEÓN	2,062	121.68	42	ATARJEJA	3	53.72
20	VILLAGRÁN	75	118.23	43	XICHU	6	48.50
21	VALLE DE SANTIAGO	182	117.93	44	JERÉCUJARO	23	44.67
22	ACAMBARO	139	115.95	45	HUANIMARO	10	43.88
23	SAN DIEGO DE LA UNIÓN	48	114.56	46	MANUEL DOBLADO	9	22.01

Fuente: Secretariado Ejecutivo del Sistema Nacional de Seguridad Pública.

ROBO A BANCO

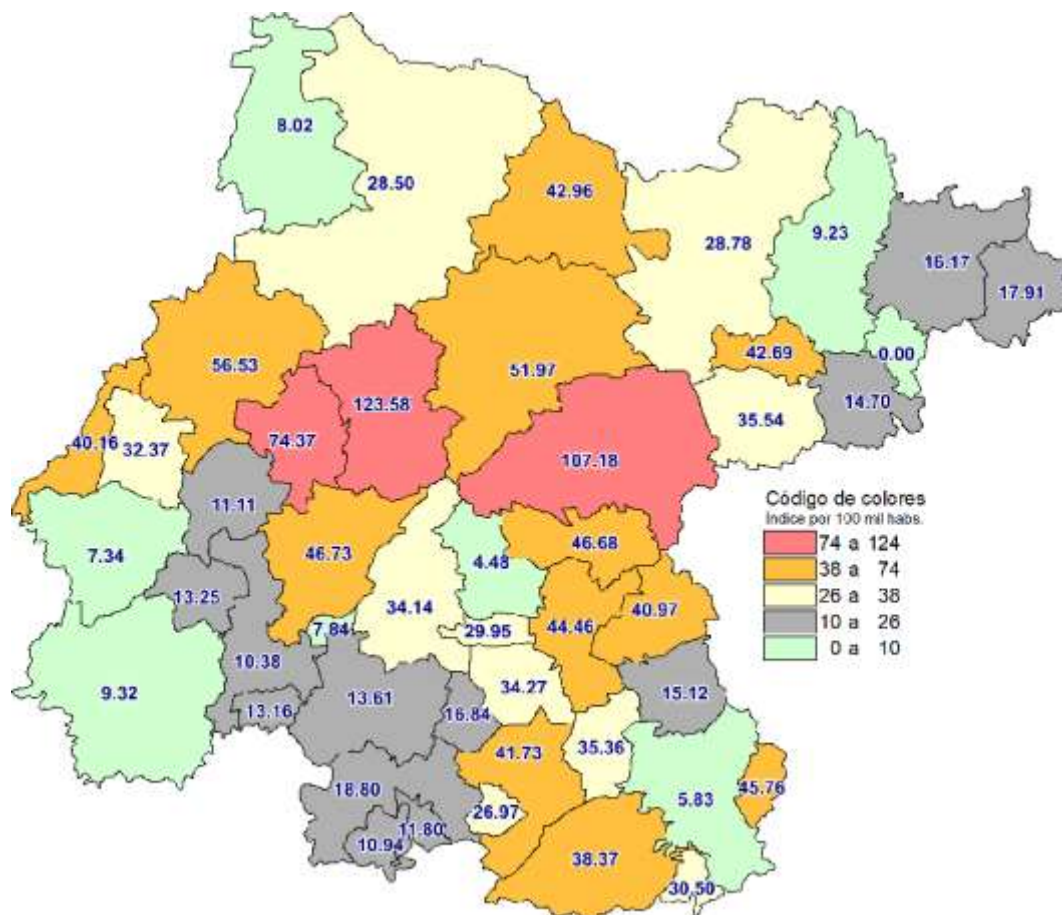


Robo a bancos

Posición	Municipio	Incidencia	Índice (por 100 mil habs.)	Posición	Municipio	Incidencia	Índice (por 100 mil habs.)
1	SILAO	1	0.49	24	SALAMANCA	0	0.00
2	CELAYA	1	0.19	25	GUANAJUATO	0	0.00
3	TARANDACUAO	0	0.00	26	SAN DIEGO DE LA UNIÓN	0	0.00
4	SAN FELIPE	0	0.00	27	HUANIMARO	0	0.00
5	APASEO EL ALTO	0	0.00	28	SAN FRANCISCO DEL RINCÓN	0	0.00
6	APASEO EL GRANDE	0	0.00	29	IRAPUATO	0	0.00
7	SAN MIGUEL DE ALLENDE	0	0.00	30	SAN LUIS DE LA PAZ	0	0.00
8	ATARJEIA	0	0.00	31	JARAL DEL PROGRESO	0	0.00
9	VALLE DE SANTIAGO	0	0.00	32	SANTA CATARINA	0	0.00
10	YURIRIA	0	0.00	33	JERECLARO	0	0.00
11	ROMITA	0	0.00	34	ACÁMBARO	0	0.00
12	SALVATIERRA	0	0.00	35	SANTIAGO MARAVATIO	0	0.00
13	COMONFORT	0	0.00	36	LEÓN	0	0.00
14	SAN JOSÉ ITURBIDE	0	0.00	37	TARIMORO	0	0.00
15	CORONEO	0	0.00	38	MANUEL DOBLADO	0	0.00
16	SANTA CRUZ DE JUVENTINO	0	0.00	39	URIANGATO	0	0.00
17	CORTAZAR	0	0.00	40	MOROLEÓN	0	0.00
18	TIERRA BLANCA	0	0.00	41	VICTORIA	0	0.00
19	CUERÁMARO	0	0.00	42	OCAMPO	0	0.00
20	VILLAGRÁN	0	0.00	43	XICHÚ	0	0.00
21	DOCTOR MORA	0	0.00	44	PENJAMO	0	0.00
22	PURÍSIMA DEL RINCÓN	0	0.00	45	ABASOLO	0	0.00
23	DOLORES HIDALGO CIN	0	0.00	46	PUEBLO NUEVO	0	0.00

Fuente: Secretariado Ejecutivo del Sistema Nacional de Seguridad Pública.

ROBO A CASA HABITACIÓN

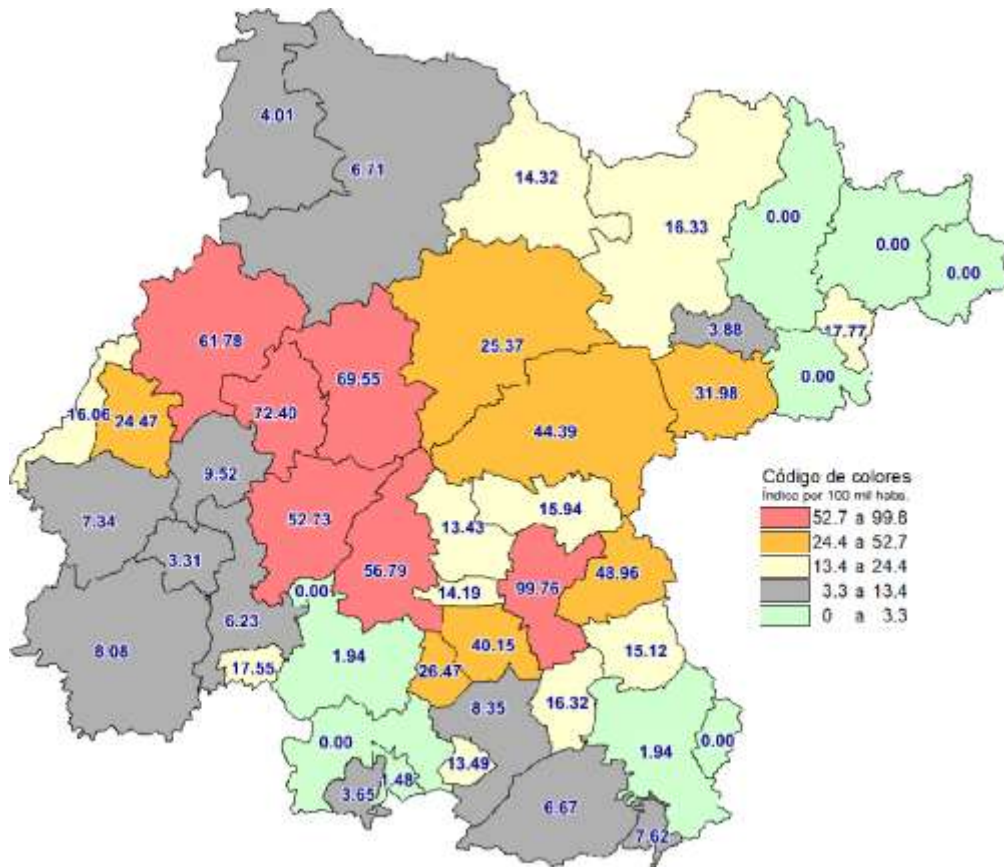


Robo a casa habitación

Posición	Municipio	Incidencia	Índice (por 100 mil habs.)	Posición	Municipio	Incidencia	Índice (por 100 mil habs.)
1	GUANAJUATO	247	123.58	24	SAN FELIPE	34	28.50
2	SAN MIGUEL DE ALLENDE	198	107.18	25	SANTIAGO MARAVATIO	2	26.97
3	SILAO	151	74.37	26	YURIRIA	14	18.80
4	LEÓN	958	56.53	27	ATARJEIA	1	17.91
5	DOLORES HIDALGO CIN	84	51.97	28	JARAL DEL PROGRESO	7	16.84
6	IRAPUATO	288	46.73	29	XICHÚ	2	16.17
7	COMONFORT	41	46.68	30	APASEO EL ALTO	11	15.12
8	CORONEO	6	45.76	31	TIERRA BLANCA	3	14.70
9	CELAYA	238	44.46	32	VALLE DE SANTIAGO	21	13.61
10	SAN DIEGO DE LA UNIÓN	18	42.96	33	CUERÁMARO	4	13.25
11	DOCTOR MORA	11	42.69	34	HUANIMARO	3	13.16
12	SALVATIERRA	45	41.73	35	URIANGATO	8	11.80
13	APASEO EL GRANDE	41	40.97	36	ROMITA	7	11.11
14	PURÍSIMA DEL RINCÓN	35	40.16	37	MOROLEÓN	6	10.94
15	ACÁMBARO	46	38.37	38	ABASOLO	10	10.38
16	SAN JOSÉ ITURBIDE	30	35.54	39	PENJAMO	15	9.32
17	TARIMORO	13	35.36	40	VICTORIA	2	9.23
18	CORTAZAR	35	34.27	41	OCAMPO	2	8.02
19	SALAMANCA	101	34.14	42	PUEBLO NUEVO	1	7.84
20	SAN FRANCISCO DEL RINCÓN	41	32.37	43	MANUEL DOBLADO	3	7.34
21	TARANDACUJO	4	30.50	44	JERÉCUARO	3	5.83
22	VILLAGRÁN	19	29.95	45	SANTA CRUZ DE JUVENTINO	4	4.48
23	SAN LUIS DE LA PAZ	37	28.78	46	SANTA CATARINA	0	0.00

Fuente: Secretariado Ejecutivo del Sistema Nacional de Seguridad Pública.

ROBO A NEGOCIO

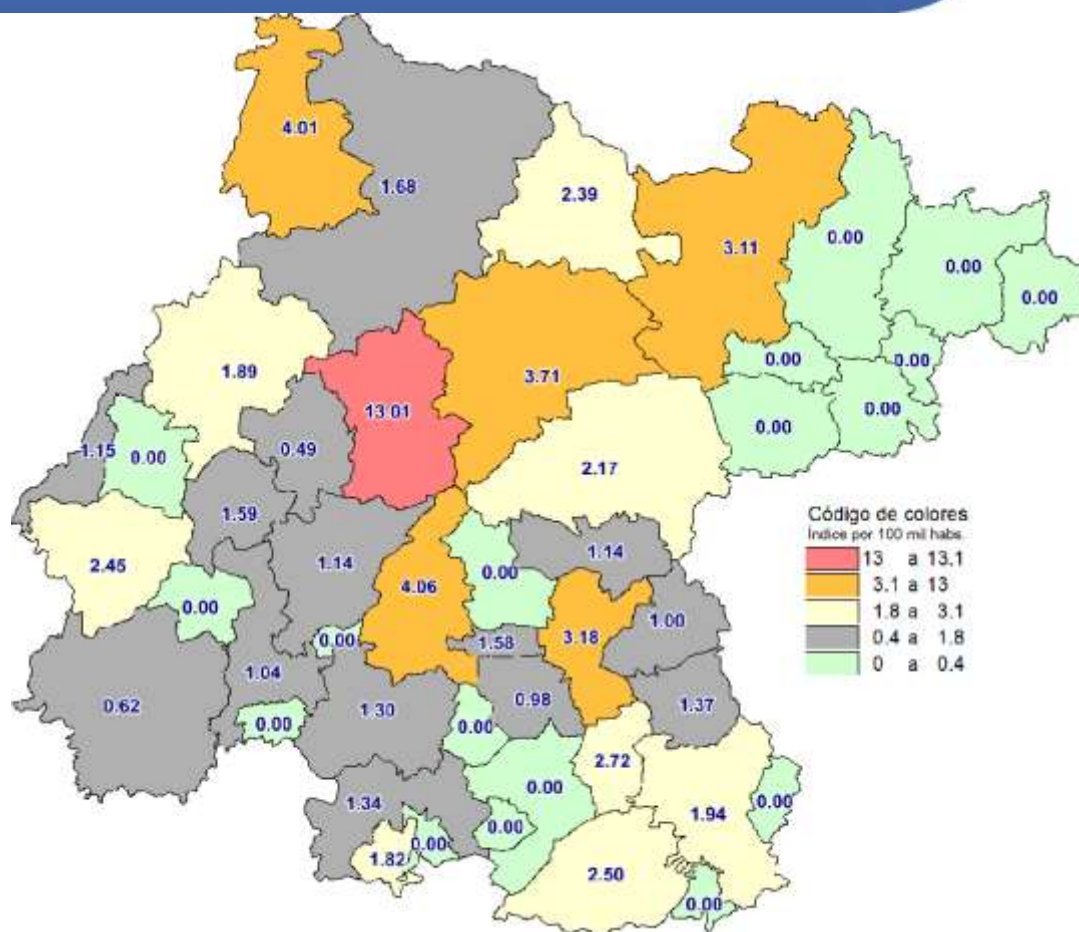


Robo a negocio

Posición	Municipio	Incidencia	Índice (por 100 mil habs.)	Posición	Municipio	Incidencia	Índice (por 100 mil habs.)
1	CELAYA	534	99.76	24	SANTA CRUZ DE JUVENTINO	12	13.43
2	SILAO	147	72.40	25	ROMITA	6	9.52
3	GUANAJUATO	139	69.55	26	SALVATIERRA	9	8.35
4	LEÓN	1,047	61.78	27	PÉNJAMO	13	8.08
5	SALAMANCA	168	56.79	28	TARANDACLAJO	1	7.62
6	IRAPUATO	325	52.73	29	MANUEL DOBLADO	3	7.34
7	APASEO EL GRANDE	49	48.96	30	SAN FELIPE	8	6.71
8	SAN MIGUEL DE ALLENDE	82	44.39	31	ACAMBARO	8	6.67
9	CORTAZAR	41	40.15	32	ABASOLO	6	6.23
10	SAN JOSÉ ITURBIDE	27	31.98	33	OCAMPO	1	4.01
11	JARAL DEL PROGRESO	11	26.47	34	DOCTOR MORA	1	3.88
12	DOLORES HIDALGO CIN	41	25.37	35	MOROLEÓN	2	3.65
13	SAN FRANCISCO DEL RINCÓN	31	24.47	36	CUERAMARO	1	3.31
14	SANTA CATARINA	1	17.77	37	VALLE DE SANTIAGO	3	1.94
15	HUANIMARO	4	17.55	38	JERÉCUARO	1	1.94
16	SAN LUIS DE LA PAZ	21	16.33	39	URIANGATO	1	1.48
17	TARIMORO	6	16.32	40	VICTORIA	0	0.00
18	PURÍSIMA DEL RINCÓN	14	16.06	41	TIERRA BLANCA	0	0.00
19	COMONFORT	14	15.94	42	CORONEO	0	0.00
20	APASEO EL ALTO	11	15.12	43	ATARJEA	0	0.00
21	SAN DIEGO DE LA UNIÓN	6	14.32	44	XICHU	0	0.00
22	VILLAGRÁN	9	14.19	45	YURIRIA	0	0.00
23	SANTIAGO MARAVATIO	1	13.49	46	PUEBLO NUEVO	0	0.00

Fuente: Secretariado Ejecutivo del Sistema Nacional de Seguridad Pública.

ROBO A TRANSEÚNTE

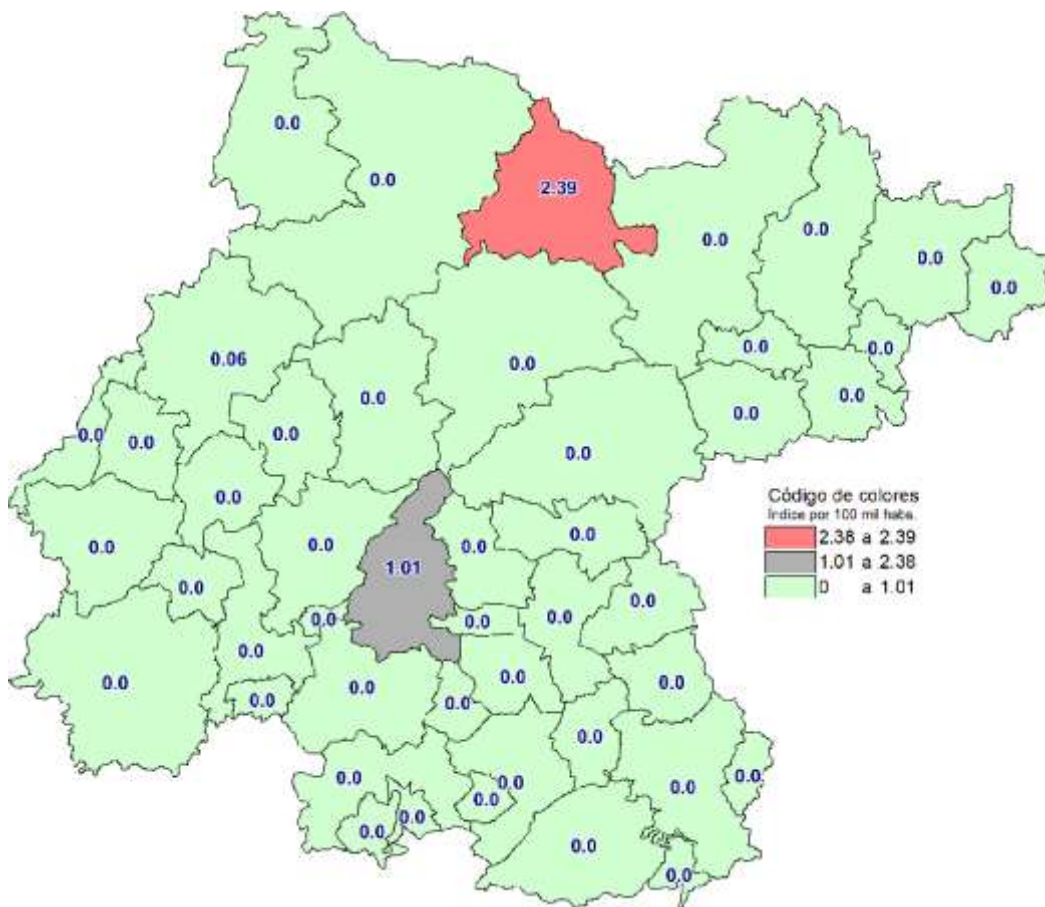


Robo a transeúnte

Posición	Municipio	Incidencia	Índice (por 100 mil hab.)	Posición	Municipio	Incidencia	Índice (por 100 mil hab.)
1	GUANAJUATO	26	13.01	24	ABASOLO	1	1.04
2	SALAMANCA	12	4.06	25	APASEO EL GRANDE	1	1.00
3	OCAMPO	1	4.01	26	CORTAZAR	1	0.98
4	DOLORES HIDALGO CIN	6	3.71	27	PÉNJAMO	1	0.62
5	CELAYA	17	3.18	28	SILAO	1	0.49
6	SAN LUIS DE LA PAZ	4	3.11	29	JARAL DEL PROGRESO	0	0.00
7	TARIMORO	1	2.72	30	SALVATIERRA	0	0.00
8	ACÁMBARO	3	2.50	31	CUERÁMARO	0	0.00
9	MANUEL DOBLADO	1	2.45	32	CORONEO	0	0.00
10	SAN DIEGO DE LA UNIÓN	1	2.39	33	DOCTOR MORA	0	0.00
11	SAN MIGUEL DE ALLENDE	4	2.17	34	SANTIAGO MARAVATIO	0	0.00
12	JERÉCLJARO	1	1.94	35	SAN FRANCISCO DEL RINCÓN	0	0.00
13	LEÓN	32	1.89	36	TARANDAUAO	0	0.00
14	MOROLEÓN	1	1.82	37	SAN JOSÉ ITURBIDE	0	0.00
15	SAN FELIPE	2	1.68	38	TIERRA BLANCA	0	0.00
16	ROMITA	1	1.59	39	URANGATO	0	0.00
17	VILLAGRÁN	1	1.58	40	HUANIMARO	0	0.00
18	APASEO EL ALTO	1	1.37	41	VICTORIA	0	0.00
19	YURIRIA	1	1.34	42	ATARJEA	0	0.00
20	VALLE DE SANTIAGO	2	1.30	43	XICHU	0	0.00
21	PURÍSIMA DEL RINCÓN	1	1.15	44	SANTA CATARINA	0	0.00
22	COMONFORT	1	1.14	45	SANTA CRUZ DE JUVENTINO	0	0.00
23	IRAPUATO	7	1.14	46	PUEBLO NUEVO	0	0.00

Fuente: Secretariado Ejecutivo del Sistema Nacional de Seguridad Pública.

ROBO A TRANSPORTISTA

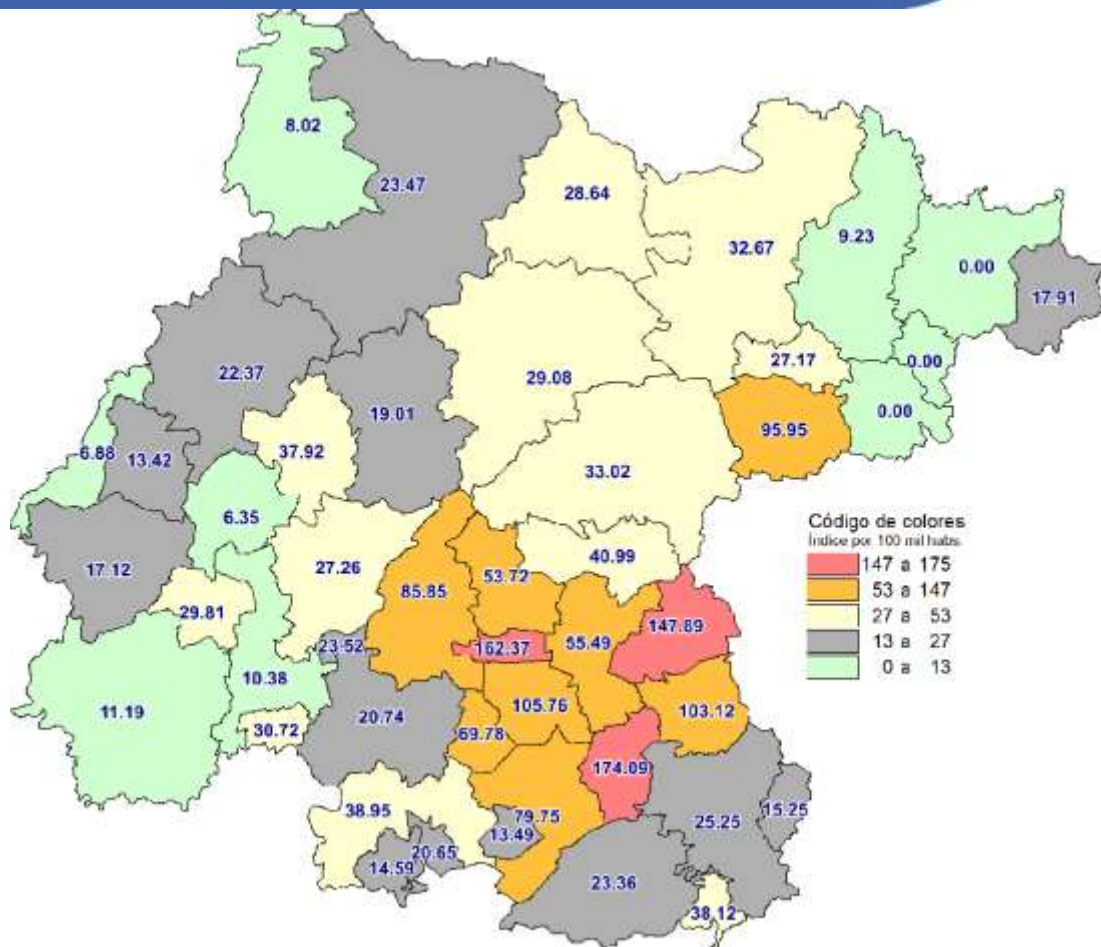


Robo a transportista

Posición	Municipio	Incidencia	Índice (por 100 mil hab.)	Posición	Municipio	Incidencia	Índice (por 100 mil hab.)
1	SAN DIEGO DE LA UNIÓN	1	2.39	24	ACÁMBARO	0	0.00
2	SALAMANCA	3	1.01	25	HUANIMARO	0	0.00
3	LEÓN	1	0.06	26	APASEO EL ALTO	0	0.00
4	SANTA CRUZ DE JUVENTINO	0	0.00	27	IRAPUATO	0	0.00
5	SALVATIERRA	0	0.00	28	SAN FRANCISCO DEL RINCÓN	0	0.00
6	YURIRIA	0	0.00	29	JARAL DEL PROGRESO	0	0.00
7	ATARJEJA	0	0.00	30	SAN LUIS DE LA PAZ	0	0.00
8	SAN JOSÉ ITURBIDE	0	0.00	31	JERÉCUARO	0	0.00
9	CELAYA	0	0.00	32	SANTA CATARINA	0	0.00
10	VALLE DE SANTIAGO	0	0.00	33	SILAO	0	0.00
11	COMONFORT	0	0.00	34	SANTIAGO MARAVATIO	0	0.00
12	ROMITA	0	0.00	35	TARANDAQUAO	0	0.00
13	CORONEO	0	0.00	36	TIERRA BLANCA	0	0.00
14	SAN FELIPE	0	0.00	37	TARIMORO	0	0.00
15	CORTAZAR	0	0.00	38	MANUEL DOBLADO	0	0.00
16	SAN MIGUEL DE ALLENDE	0	0.00	39	LURIANGATO	0	0.00
17	CUERÁMARO	0	0.00	40	MOROLEÓN	0	0.00
18	APASEO EL GRANDE	0	0.00	41	VICTORIA	0	0.00
19	DOCTOR MORA	0	0.00	42	OCAMPO	0	0.00
20	VILLAGRÁN	0	0.00	43	XICHÚ	0	0.00
21	DOLORES HIDALGO CIN	0	0.00	44	PENJAMO	0	0.00
22	PURÍSIMA DEL RINCÓN	0	0.00	45	ABASOLO	0	0.00
23	GUANAJUATO	0	0.00	46	PUEBLO NUEVO	0	0.00

Fuente: Secretariado Ejecutivo del Sistema Nacional de Seguridad Pública.

ROBO DE VEHÍCULO

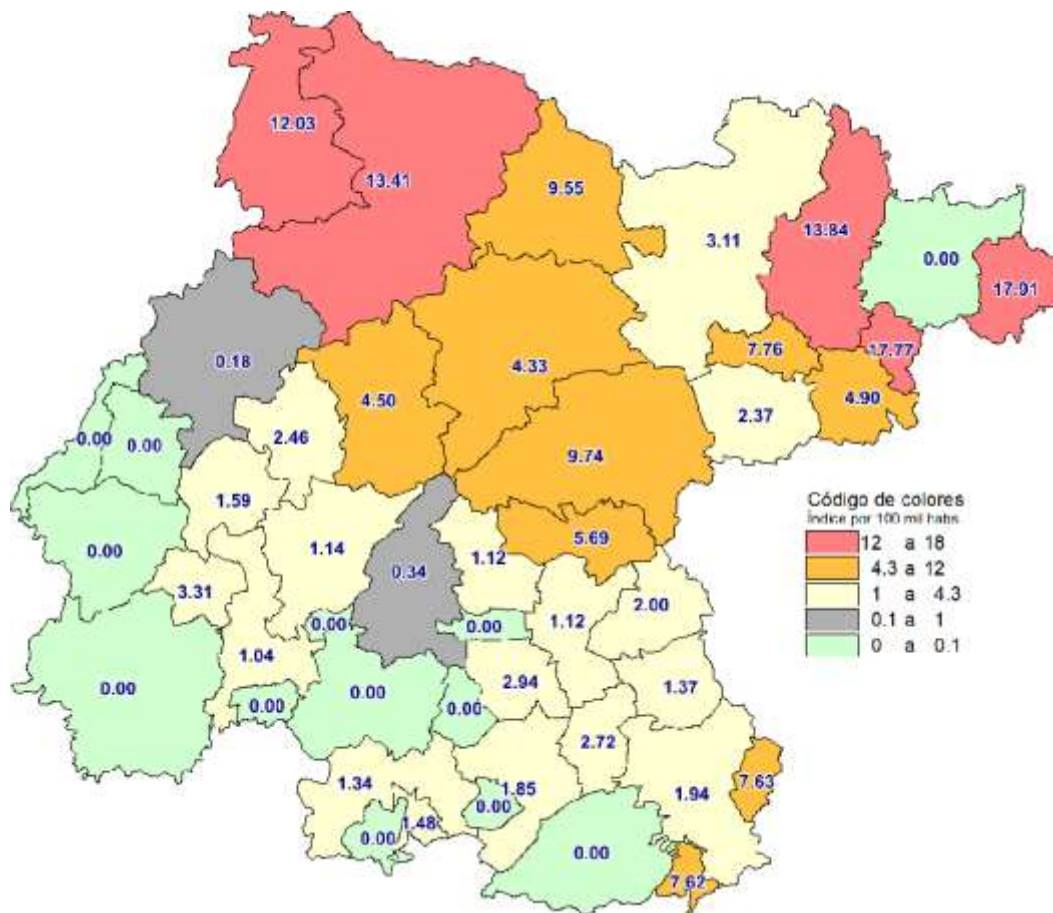


Robo de vehículo

Posición	Municipio	Incidencia	Índice (por 100 mil hab.)	Posición	Municipio	Incidencia	Índice (por 100 mil hab.)
1	TARIMORO	64	174.09	24	JERÉCUJARO	13	25.25
2	VILLAGRÁN	103	162.37	25	PUEBLO NUEVO	3	23.52
3	APASEO EL GRANDE	148	147.89	26	SAN FELIPE	28	23.47
4	CORTAZAR	108	105.76	27	ACÁMBARO	28	23.36
5	APASEO EL ALTO	75	103.12	28	LEÓN	379	22.37
6	SAN JOSÉ ITURBIDE	81	95.95	29	VALLE DE SANTIAGO	32	20.74
7	SALAMANCA	254	85.85	30	URIANGATO	14	20.65
8	SALVATIERRA	86	79.75	31	GUANAJUATO	38	19.01
9	JARAL DEL PROGRESO	29	69.78	32	ATARJEJA	1	17.91
10	CELAYA	297	55.49	33	MANUEL DOBLADO	7	17.12
11	SANTA CRUZ DE JUVENTINO	48	53.72	34	CORONEO	2	15.25
12	CÓMONFORT	36	40.99	35	MOROLEÓN	8	14.59
13	YURIRIA	29	38.95	36	SANTIAGO MARAVATIO	1	13.49
14	TARANDAQUAJAO	5	38.12	37	SAN FRANCISCO DEL RINCÓN	17	13.42
15	SILAO	77	37.92	38	PÉNJAMO	18	11.19
16	SAN MIGUEL DE ALLENDE	61	33.02	39	ABASOLO	10	10.38
17	SAN LUIS DE LA PAZ	42	32.67	40	VICTORIA	2	9.23
18	HUANIMARO	7	30.72	41	OCAMPO	2	8.02
19	CUERÁMARO	9	29.81	42	PURÍSIMA DEL RINCÓN	6	6.88
20	DOLORES HIDALGO CIN	47	29.08	43	ROMITA	4	6.35
21	SAN DIEGO DE LA UNIÓN	12	28.64	44	XICHU	0	0.00
22	IRAPUATO	168	27.26	45	TIERRA BLANCA	0	0.00
23	DOCTOR MORA	7	27.17	46	SANTA CATARINA	0	0.00

Fuente: Secretariado Ejecutivo del Sistema Nacional de Seguridad Pública.

ROBO DE GANADO

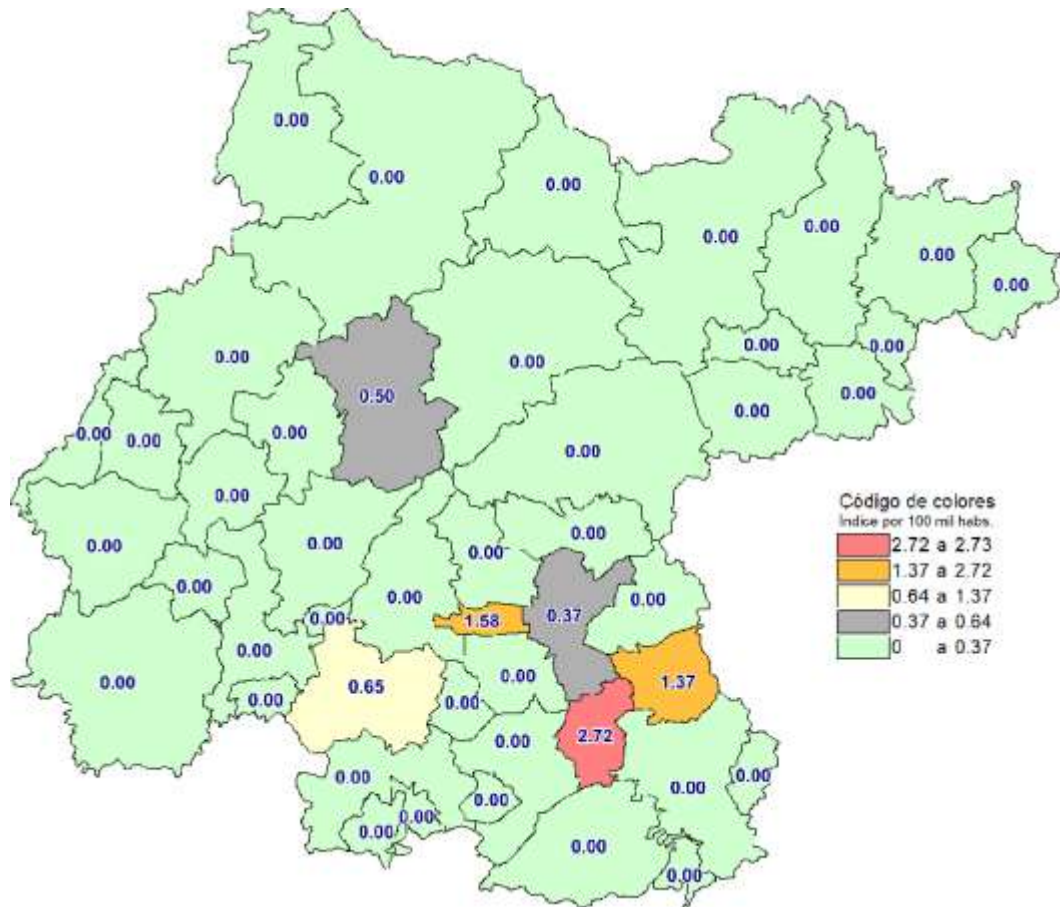


Robo de ganado

Posición	Municipio	Incidencia	Índice (por 100 mil hab.)	Posición	Municipio	Incidencia	Índice (por 100 mil hab.)
1	ATARJEA	1	17.91	24	ROMITA	1	1.59
2	SANTA CATARINA	1	17.77	25	URIANGATO	1	1.48
3	VICTORIA	3	13.84	26	APASEO EL ALTO	1	1.37
4	SAN FELUPE	16	13.41	27	YURIRIA	1	1.34
5	OCAMPO	3	12.03	28	IRAPUATO	7	1.14
6	SAN MIGUEL DE ALLENDE	18	9.74	29	CELAYA	6	1.12
7	SAN DIEGO DE LA UNIÓN	4	9.55	30	SANTA CRUZ DE JUVENTINO	1	1.12
8	DOCTOR MORA	2	7.76	31	ABASOLO	1	1.04
9	CORONEO	1	7.63	32	SALAMANCA	1	0.34
10	TARANDACUJO	1	7.62	33	LEÓN	3	0.18
11	COMONFORT	5	5.69	34	SAN FRANCISCO DEL RINCÓN	0	0.00
12	TIERRA BLANCA	1	4.90	35	XICHLI	0	0.00
13	GUANAJUATO	9	4.50	36	ACÁMBARO	0	0.00
14	DOLORES HIDALGO CIN	7	4.33	37	HUANIMARO	0	0.00
15	CUERÁMARO	1	3.31	38	MOROLEÓN	0	0.00
16	SAN LUIS DE LA PAZ	4	3.11	39	SANTIAGO MARAVATIO	0	0.00
17	CORTAZAR	3	2.94	40	VALLE DE SANTIAGO	0	0.00
18	TARIMORO	1	2.72	41	JARAL DEL PROGRESO	0	0.00
19	SILAO	5	2.46	42	VILLAGRÁN	0	0.00
20	SAN JOSÉ ITURBIDE	2	2.37	43	PÉNJAMO	0	0.00
21	APASEO EL GRANDE	2	2.00	44	PURÍSIMA DEL RINCÓN	0	0.00
22	JEREQUARO	1	1.94	45	MANUEL DOBLADO	0	0.00
23	SALVATIERRA	2	1.85	46	PUEBLO NUEVO	0	0.00

Fuente: Secretariado Ejecutivo del Sistema Nacional de Seguridad Pública.

SECUESTRO

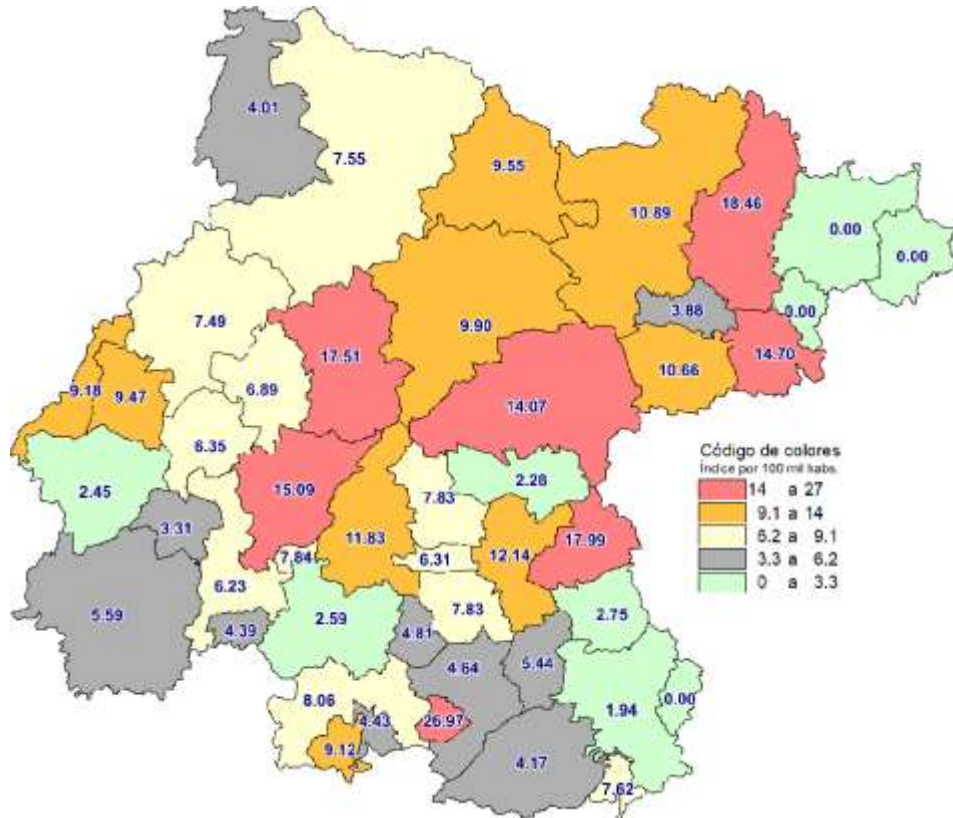


Secuestro

Posición	Municipio	Incidencia	Índice (por 100 mil hab.)	Posición	Municipio	Incidencia	Índice (por 100 mil hab.)
1	TARIMORO	1	2.72	24	ROMITA	0	0.00
2	VILLAGRÁN	1	1.58	25	SAN FELIPE	0	0.00
3	APASEO EL ALTO	1	1.37	26	SAN DIEGO DE LA UNIÓN	0	0.00
4	VALLE DE SANTIAGO	1	0.65	27	HUANIMARÓ	0	0.00
5	GUANAJUATO	1	0.50	28	SAN FRANCISCO DEL RINCÓN	0	0.00
6	CELAYA	2	0.37	29	IRAPUATO	0	0.00
7	ATARJEJA	0	0.00	30	SAN LUIS DE LA PAZ	0	0.00
8	SANTA CRUZ DE JUVENTINO	0	0.00	31	JARAL DEL PROGRESO	0	0.00
9	SAN JOSÉ ITURBIDE	0	0.00	32	SANTA CATARINA	0	0.00
10	CORONEO	0	0.00	33	JERÉCUARO	0	0.00
11	TIERRA BLANCA	0	0.00	34	SANTIAGO MARAVATIO	0	0.00
12	CORTAZAR	0	0.00	35	LEÓN	0	0.00
13	PURÍSIMA DEL RINCÓN	0	0.00	36	ACÁMBARO	0	0.00
14	CUERNAVARO	0	0.00	37	TARANDAQUAO	0	0.00
15	SAN MIGUEL DE ALLENDE	0	0.00	38	MANUEL DOBLADO	0	0.00
16	DOCTOR MORA	0	0.00	39	URIANGATO	0	0.00
17	SILAO	0	0.00	40	MOROLEÓN	0	0.00
18	DOLORES HIDALGO QN	0	0.00	41	VICTORIA	0	0.00
19	APASEO EL GRANDE	0	0.00	42	OCAMPO	0	0.00
20	SALAMANCA	0	0.00	43	XICHU	0	0.00
21	YURIRIA	0	0.00	44	PÉNJAMO	0	0.00
22	SALVATIERRA	0	0.00	45	ABASOLO	0	0.00
23	COMONFORT	0	0.00	46	PUEBLO NUEVO	0	0.00

Fuente: Secretariado Ejecutivo del Sistema Nacional de Seguridad Pública.

VIOLACIÓN



Violación

Posición	Municipio	Incidencia	Índice (por 100 mil hab.)	Posición	Municipio	Incidencia	Índice (por 100 mil hab.)
1	SANTIAGO MARAVATIO	2	26.97	24	SILAO	14	6.89
2	VICTORIA	4	18.46	25	ROMITA	4	6.35
3	APASEO EL GRANDE	18	17.99	26	VILLAGRÁN	4	6.31
4	GUANAJUATO	35	17.51	27	ABASOLO	6	6.23
5	IRAPUATO	93	15.09	28	PÉNJAMO	9	5.59
6	TIERRA BLANCA	3	14.70	29	TARIMORO	2	5.44
7	SAN MIGUEL DE ALLENDE	26	14.07	30	JARAL DEL PROGRESO	2	4.81
8	CELAYA	65	12.14	31	SALVATIERRA	5	4.64
9	SALAMANCA	35	11.83	32	URIANGATO	3	4.43
10	SAN LUIS DE LA PAZ	14	10.89	33	HUANIMARO	1	4.39
11	SAN JOSÉ ITURBIDE	9	10.66	34	ACAMBARO	5	4.17
12	DOLORES HIDALGO CIN	16	9.90	35	OCAMPO	1	4.01
13	SAN DIEGO DE LA UNIÓN	4	9.55	36	DOCTOR MORA	1	3.88
14	SAN FRANCISCO DEL RINCÓN	12	9.47	37	CUERAMARO	1	3.31
15	PURÍSIMA DEL RINCÓN	8	9.18	38	APASEO EL ALTO	2	2.75
16	MOROLEÓN	5	9.12	39	VALLE DE SANTIAGO	4	2.59
17	YURIRIA	6	8.06	40	MANUEL DOBLADO	1	2.45
18	PUEBLO NUEVO	1	7.84	41	COMONFORT	2	2.28
19	SANTA CRUZ DE JUVENTINO	7	7.83	42	JERÉCLIANO	1	1.94
20	CORTAZAR	8	7.83	43	CORONEO	0	0.00
21	TARANDAQUAO	1	7.62	44	XICHU	0	0.00
22	SAN FELIPE	9	7.55	45	SANTA CATARINA	0	0.00
23	LEÓN	127	7.49	46	ATARJEJA	0	0.00

Fuente: Secretariado Ejecutivo del Sistema Nacional de Seguridad Pública.