



Secretaría
de Seguridad
Pública

REPORTE DE INCIDENCIAS

ÍNDICES MUNICIPALES

ENERO A SEPTIEMBRE DE 2020



DELITOS DE ALTO IMPACTO

MAPA NACIONAL

TODOS LOS DELITOS DE ALTO IMPACTO

Periodo de análisis enero - septiembre 2020

Posición	Estado	Índice
1	Baja California	714.74
2	Quintana Roo	706.00
3	Aguascalientes	669.62
4	México	638.72
5	Querétaro	625.65

Índice (denuncias x 100,000 habitantes)		Nivel delictivo	Código de color	Número de Estados
Desde	Hasta			
33.0	274.3	Muy bajo		14
274.3	321.2	Bajo		2
321.2	368.1	Medio		4
368.1	415.0	Alto		1
415.0	714.7	Muy Alto		11

Guanajuato ocupa el lugar 12 por índice. en el contexto nacional

con una incidencia de 22,940

con un índice de 391.89

Fuente: SESNSP

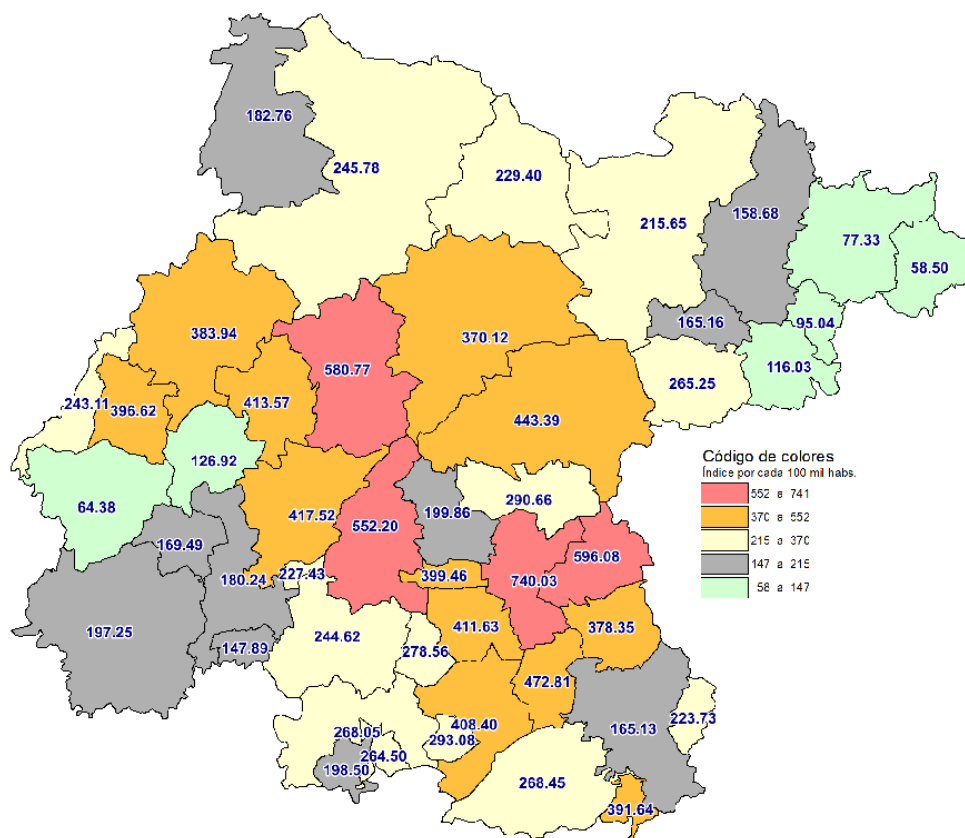




Secretaría
de Seguridad
Pública

ÍNDICE DE DELITOS DE ALTO IMPACTO

ÍNDICE DE DELITOS DE ALTO IMPACTO



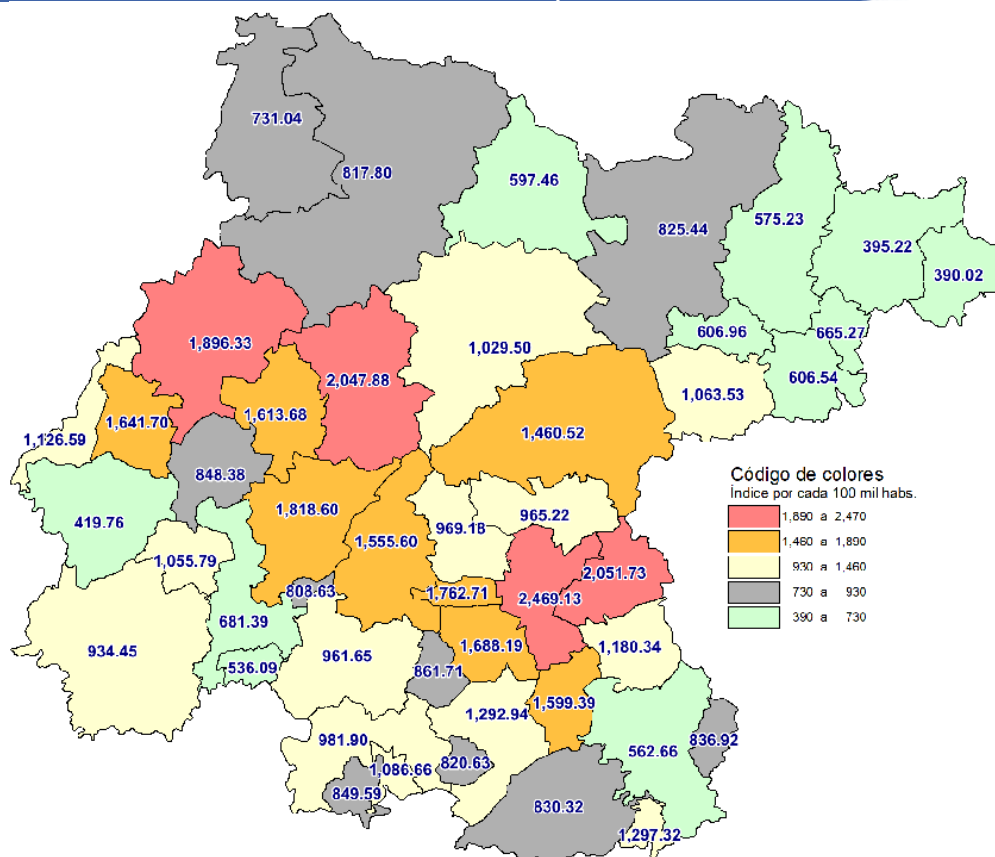
DAI

Posición	Municipio	Índice (por 100 mil hab.)	Posición	Municipio	Índice (por 100 mil hab.)
1	CELAYA	740.03	24	SAN FELIPE	245.78
2	APASEO EL GRANDE	596.08	25	VALLE DE SANTIAGO	244.62
3	GUANAJUATO	580.77	26	PURÍSIMA DEL RINCÓN	243.11
4	SALAMANCA	552.20	27	SAN DIEGO DE LA UNIÓN	229.40
5	TARIMORO	472.81	28	PUEBLO NUEVO	227.43
6	SAN MIGUEL DE ALLENDE	443.39	29	CORONEO	223.73
7	IRAPUATO	417.52	30	SAN LUIS DE LA PAZ	215.65
8	SILAO	413.57	31	SANTA CRUZ DE JUVENTINO ROSA	199.86
9	CORTAZAR	411.63	32	MOROLEÓN	198.50
10	SALVATIERRA	408.40	33	PÉNJAMO	197.25
11	VILLAGRÁN	399.46	34	OCAMPO	182.76
12	SAN FRANCISCO DEL RINCÓN	396.62	35	ABASOLO	180.24
13	TARANDACUAO	391.64	36	CUERÁMARO	169.49
14	LEÓN	383.94	37	DOCTOR MORA	165.16
15	APASEO EL ALTO	378.35	38	JERÉCUARO	165.13
16	DOLORES HIDALGO CIN	370.12	39	VICTORIA	158.68
17	SANTIAGO MARAVATIO	293.08	40	HUANÍMARO	147.89
18	COMONFORT	290.66	41	ROMITA	126.92
19	JARAL DEL PROGRESO	278.56	42	TIERRA BLANCA	116.03
20	ACÁMBARO	268.45	43	SANTA CATARINA	95.04
21	YURIRIA	268.05	44	XICHÚ	77.33
22	SAN JOSÉ ITURBIDE	265.25	45	MANUEL DOBLADO	64.38
23	URIANGATO	264.50	46	ATARJEJA	58.50



ÍNDICE DE DELITOS DEL FUERO COMÚN Y HOMICIDIO DOLOSO

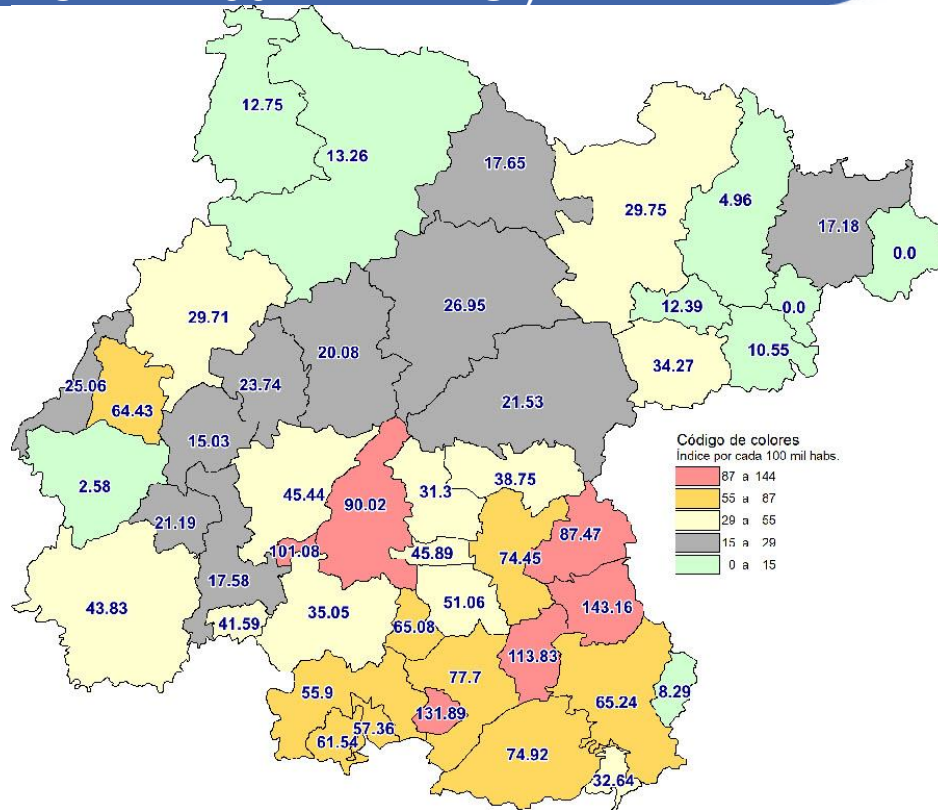
ÍNDICE DELICTIVO (POR CADA 100 MIL HABS.)



Índice delictivo

Posición	Municipio	Índice (por 100 mil habs.)	Posición	Municipio	Índice (por 100 mil habs.)
1	CELAYA	2,469.13	24	VALLE DE SANTIAGO	961.65
2	APASEO EL GRANDE	2,051.73	25	PÉNJAMO	934.45
3	GUANAJUATO	2,047.88	26	JARAL DEL PROGRESO	861.71
4	LEÓN	1,896.33	27	MOROLEÓN	849.59
5	IRAPUATO	1,818.60	28	ROMITA	848.38
6	VILLAGRÁN	1,762.71	29	CORONEO	836.92
7	CORTAZAR	1,688.19	30	ACÁMBARO	830.32
8	SAN FRANCISCO DEL RINCÓN	1,641.70	31	SAN LUIS DE LA PAZ	825.44
9	SILAO	1,613.68	32	SANTIAGO MARAVATIO	820.63
10	TARIMORO	1,599.39	33	SAN FELIPE	817.80
11	SALAMANCA	1,555.60	34	PUEBLO NUEVO	808.63
12	SAN MIGUEL DE ALLENDE	1,460.52	35	OCAMPO	731.04
13	TARANDACUAO	1,297.32	36	ABASOLO	681.39
14	SALVATIERRA	1,292.94	37	SANTA CATARINA	665.27
15	APASEO EL ALTO	1,180.34	38	DOCTOR MORA	606.96
16	PURÍSIMA DEL RINCÓN	1,126.59	39	TIERRA BLANCA	606.54
17	URIANGATO	1,086.66	40	SAN DIEGO DE LA UNIÓN	597.46
18	SAN JOSÉ ITURBIDE	1,063.53	41	VICTORIA	575.23
19	CUERÁMARO	1,055.79	42	JERÉCUARO	562.66
20	DOLORES HIDALGO CIN	1,029.50	43	HUANÍMARO	536.09
21	YURIRIA	981.90	44	MANUEL DOBLADO	419.76
22	SANTA CRUZ DE JUVENTINO ROSA	969.18	45	XICHÚ	395.22
23	COMONFORT	965.22	46	ATARJEA	390.02

ÍNDICE DE HOMICIDIO DOLOSO (POR CADA 100 MIL HABS.)



Homicidio doloso

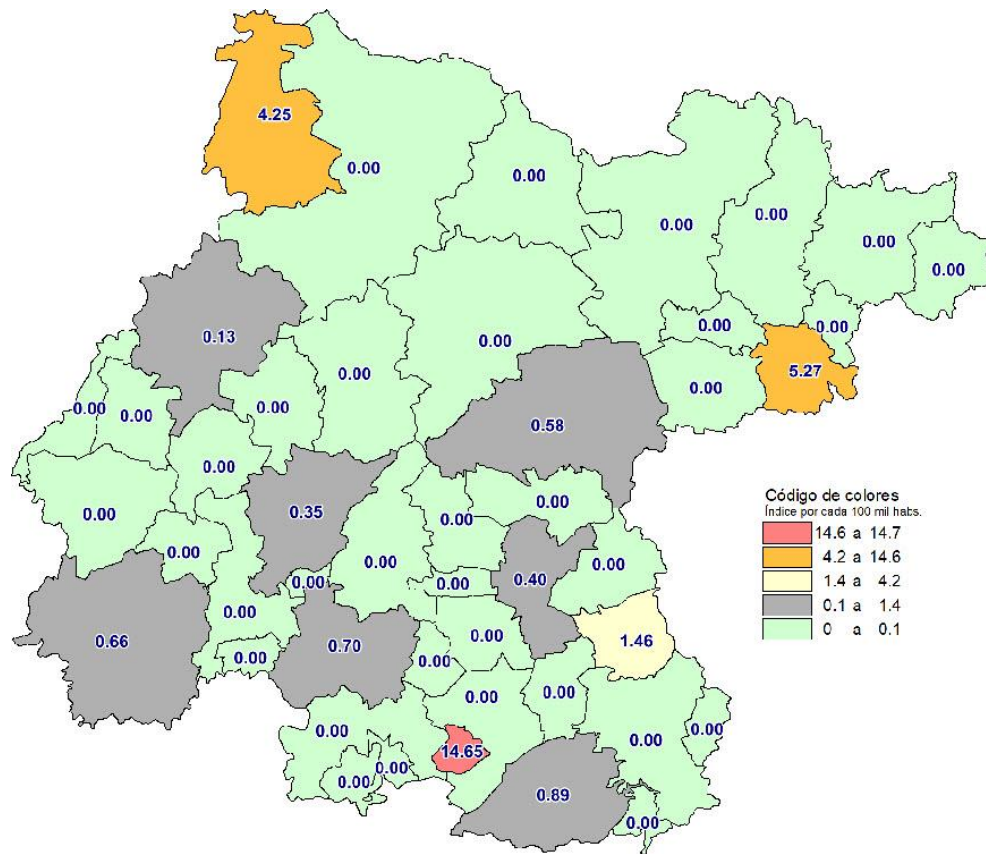
Posición	Municipio	Incidencia	Índice (por 100 mil habs.)	Posición	Municipio	Incidencia	Índice (por 100 mil habs.)
1	APASEO EL ALTO	98	143.16	24	TARANDACUAO	4	32.64
2	SANTIAGO MARAVATIO	9	131.89	25	SANTA CRUZ DE JUVENTINO	26	31.30
3	TARIMORO	39	113.83	26	SAN LUIS DE LA PAZ	36	29.75
4	PUEBLO NUEVO	12	101.08	27	LEÓN	469	29.71
5	SALAMANCA	246	90.02	28	DOLORES HIDALGO CIN	41	26.95
6	APASEO EL GRANDE	81	87.47	29	PURÍSIMA DEL RINCÓN	20	25.06
7	SALVATIERRA	78	77.70	30	SILAO	45	23.74
8	ACÁMBARO	84	74.92	31	SAN MIGUEL DE ALLENDE	37	21.53
9	CELAYA	368	74.45	32	CUERÁMARO	6	21.19
10	JERÉCUARO	32	65.24	33	GUANAJUATO	37	20.08
11	JARAL DEL PROGRESO	25	65.08	34	SAN DIEGO DE LA UNIÓN	7	17.65
12	SAN FRANCISCO DEL RINCÓN	77	64.43	35	ABASOLO	16	17.58
13	MOROLEÓN	31	61.54	36	XICHÚ	2	17.18
14	URIANGATO	36	57.36	37	ROMITA	9	15.03
15	YURIRIA	39	55.90	38	SAN FELIPE	15	13.26
16	CORTAZAR	49	51.06	39	OCAMPO	3	12.75
17	VILLAGRÁN	27	45.89	40	DOCTOR MORA	3	12.39
18	IRAPUATO	261	45.44	41	TIERRA BLANCA	2	10.55
19	PÉNJAMO	66	43.83	42	CORONEO	1	8.29
20	HUANIMARO	9	41.59	43	VICTORIA	1	4.96
21	COMONFORT	32	38.75	44	MANUEL DOBLADO	1	2.58
22	VALLE DE SANTIAGO	50	35.05	45	ATARJEJA	0	0.00
23	SAN JOSÉ ITURBIDE	27	34.27	46	SANTA CATARINA	0	0.00



Secretaría
de Seguridad
Pública

DELITOS DE ALTO IMPACTO POR MUNICIPIO INCIDENCIA E ÍNDICE

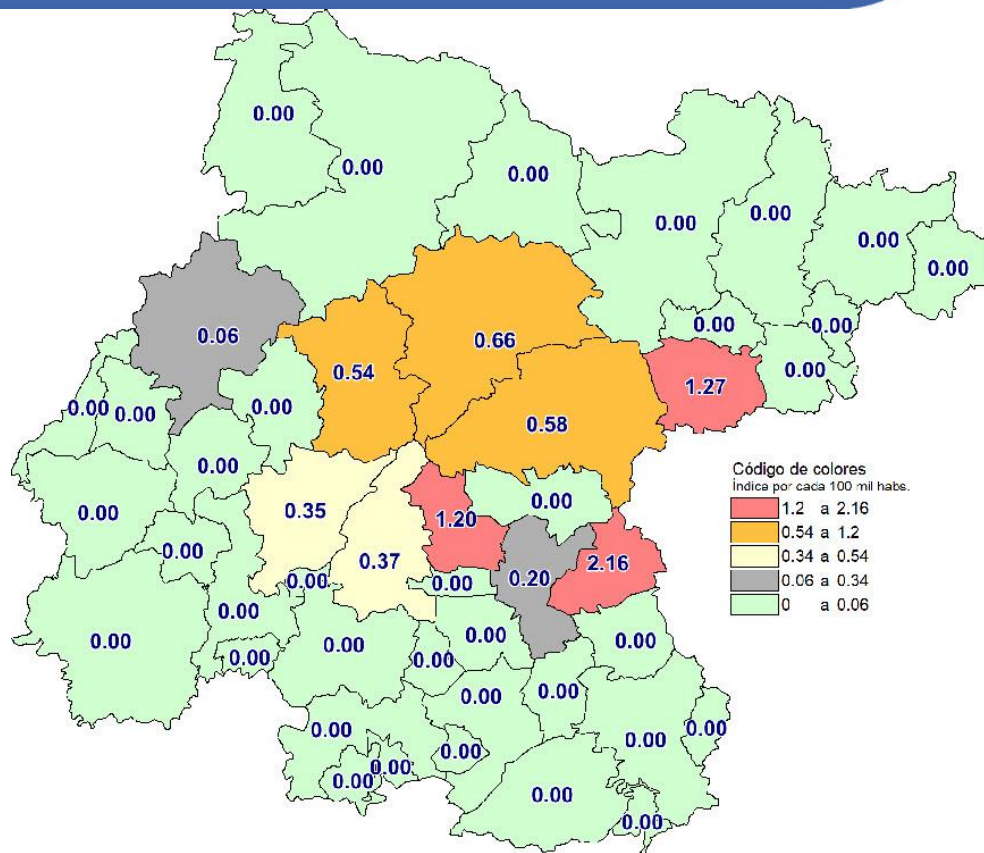
FEMINICIDIO



Feminicidio

Posición	Municipio	Incidencia	Índice (por 100 mil hab.)	Posición	Municipio	Incidencia	Índice (por 100 mil hab.)
1	SANTIAGO MARAVATIO	1	14.65	24	CORONEO	0	0.00
2	TIERRA BLANCA	1	5.27	25	SAN DIEGO DE LA UNIÓN	0	0.00
3	OCAMPO	1	4.25	26	DOLORES HIDALGO CIN	0	0.00
4	APASEO EL ALTO	1	1.46	27	SAN FELIPE	0	0.00
5	ACÁMBARO	1	0.89	28	SAN FRANCISCO DEL RINCÓN	0	0.00
6	VALLE DE SANTIAGO	1	0.70	29	MANUEL DOBLADO	0	0.00
7	PÉNJAMO	1	0.66	30	SAN LUIS DE LA PAZ	0	0.00
8	SAN MIGUEL DE ALLENDE	1	0.58	31	MOROLEÓN	0	0.00
9	CELAYA	2	0.40	32	SANTA CATARINA	0	0.00
10	IRAPUATO	2	0.35	33	APASEO EL GRANDE	0	0.00
11	LEÓN	2	0.13	34	ATARJEA	0	0.00
12	SALVATIERRA	0	0.00	35	XICHÚ	0	0.00
13	SILAO	0	0.00	36	TARANDACUAO	0	0.00
14	CORTAZAR	0	0.00	37	TARIMORO	0	0.00
15	GUANAJUATO	0	0.00	38	URIANGATO	0	0.00
16	VICTORIA	0	0.00	39	YURIRIA	0	0.00
17	HUANÍMARO	0	0.00	40	COMONFORT	0	0.00
18	SAN JOSÉ ITURBIDE	0	0.00	41	PURÍSIMA DEL RINCÓN	0	0.00
19	DOCTOR MORA	0	0.00	42	VILLAGRÁN	0	0.00
20	SANTA CRUZ DE JUVENTINO	0	0.00	43	ROMITA	0	0.00
21	JARAL DEL PROGRESO	0	0.00	44	SALAMANCA	0	0.00
22	CUERÁMARO	0	0.00	45	ABASOLO	0	0.00
23	JERÉCUARO	0	0.00	46	PUEBLO NUEVO	0	0.00

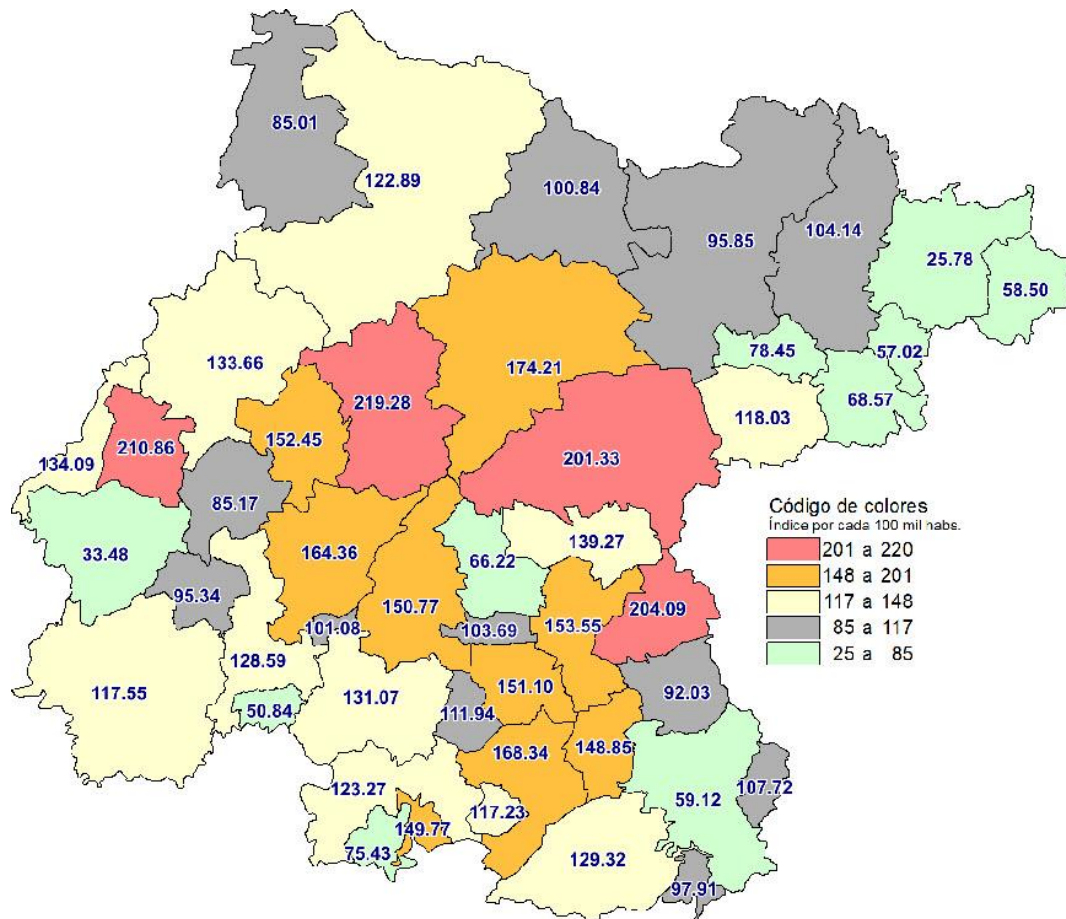
EXTORSIÓN



Extorsión

Posición	Municipio	Incidencia	Índice (por 100 mil hab.)	Posición	Municipio	Incidencia	Índice (por 100 mil hab.)
1	APASEO EL GRANDE	2	2.16	24	JERÉCUARO	0	0.00
2	SAN JOSÉ ITURBIDE	1	1.27	25	SALVATIERRA	0	0.00
3	SANTA CRUZ DE JUVENTINO	1	1.20	26	SILAO	0	0.00
4	DOLORES HIDALGO CIN	1	0.66	27	SAN FELIPE	0	0.00
5	SAN MIGUEL DE ALLENDE	1	0.58	28	TARANDACUAO	0	0.00
6	GUANAJUATO	1	0.54	29	CORONEO	0	0.00
7	SALAMANCA	1	0.37	30	TIERRA BLANCA	0	0.00
8	IRAPUATO	2	0.35	31	CORTAZAR	0	0.00
9	CELAYA	1	0.20	32	VALLE DE SANTIAGO	0	0.00
10	LEÓN	1	0.06	33	CUERÁMARO	0	0.00
11	COMONFORT	0	0.00	34	VILLAGRÁN	0	0.00
12	SANTA CATARINA	0	0.00	35	DOCTOR MORA	0	0.00
13	SAN FRANCISCO DEL RINCÓN	0	0.00	36	YURIRIA	0	0.00
14	ACÁMBARO	0	0.00	37	TARIMORO	0	0.00
15	PURÍSIMA DEL RINCÓN	0	0.00	38	MANUEL DOBLADO	0	0.00
16	ATARJEA	0	0.00	39	URIANGATO	0	0.00
17	SAN DIEGO DE LA UNIÓN	0	0.00	40	MOROLEÓN	0	0.00
18	HUANÍMARO	0	0.00	41	VICTORIA	0	0.00
19	SAN LUIS DE LA PAZ	0	0.00	42	OCAMPO	0	0.00
20	APASEO EL ALTO	0	0.00	43	XICHÚ	0	0.00
21	SANTIAGO MARAVATIO	0	0.00	44	PÉNJAMO	0	0.00
22	JARAL DEL PROGRESO	0	0.00	45	ABASOLO	0	0.00
23	ROMITA	0	0.00	46	PUEBLO NUEVO	0	0.00

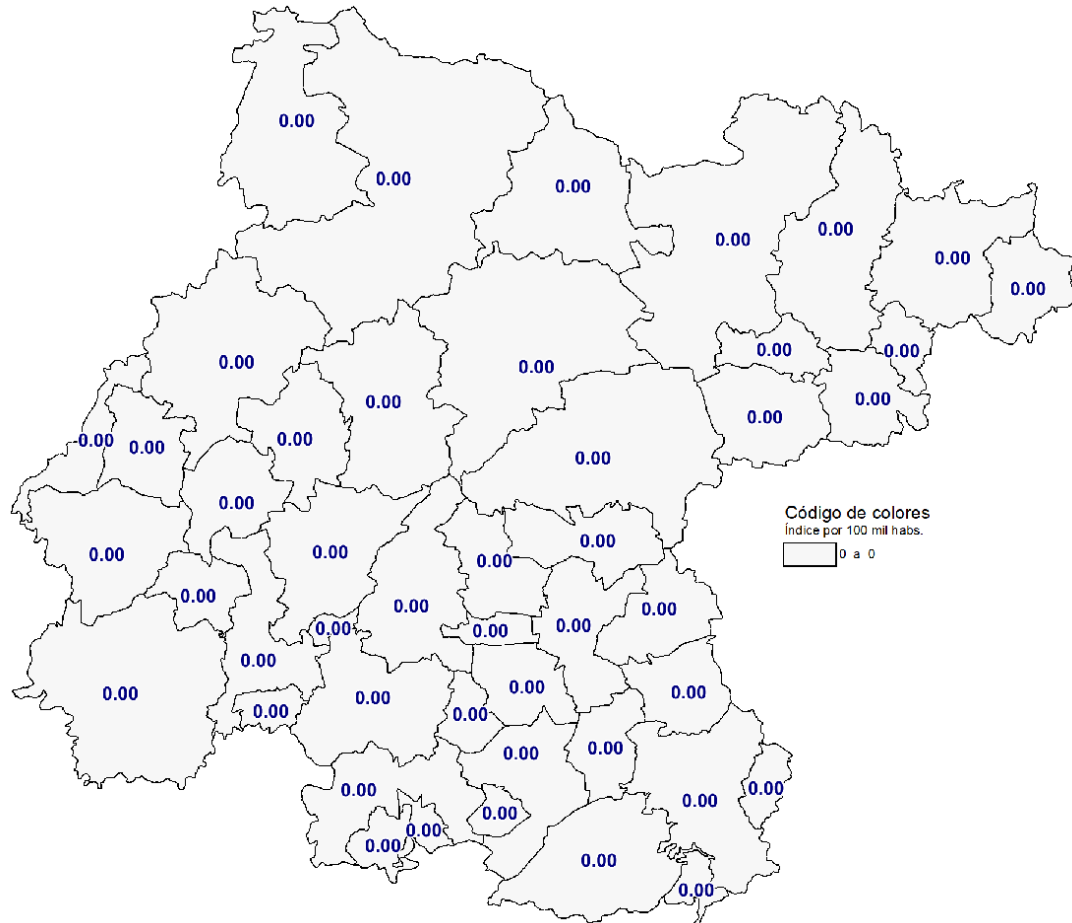
LESIONES DOLOSAS



Lesiones dolosas

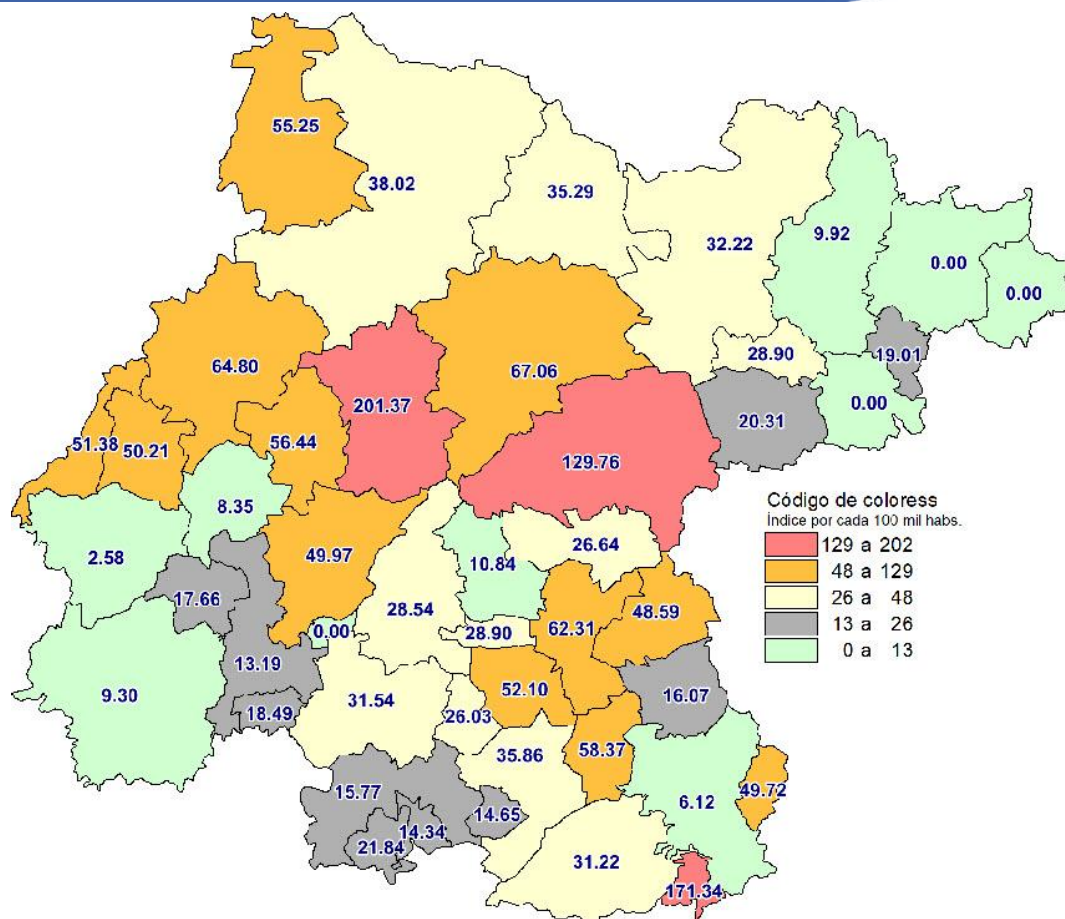
Posición	Municipio	Incidencia	Índice (por 100 mil hab.s.)	Posición	Municipio	Incidencia	Índice (por 100 mil hab.s.)
1	GUANAJUATO	404	219.28	24	SANTIAGO MARAVATIO	8	117.23
2	SAN FRANCISCO DEL RINCÓN	252	210.86	25	JARAL DEL PROGRESO	43	111.94
3	APASEO EL GRANDE	189	204.09	26	CORONEO	13	107.72
4	SAN MIGUEL DE ALLENDE	346	201.33	27	VICTORIA	21	104.14
5	DOLORES HIDALGO CIN	265	174.21	28	VILLAGRÁN	61	103.69
6	SALVATIERRA	169	168.34	29	PUEBLO NUEVO	12	101.08
7	IRAPUATO	944	164.36	30	SAN DIEGO DE LA UNIÓN	40	100.84
8	CELAYA	759	153.55	31	TARANDACUAO	12	97.91
9	SILAO	289	152.45	32	SAN LUIS DE LA PAZ	116	95.85
10	CORTAZAR	145	151.10	33	CUERÁMARO	27	95.34
11	SALAMANCA	412	150.77	34	APASEO EL ALTO	63	92.03
12	URIANGATO	94	149.77	35	ROMITA	51	85.17
13	TARIMORO	51	148.85	36	OCAMPO	20	85.01
14	COMONFORT	115	139.27	37	DOCTOR MORA	19	78.45
15	PURÍSIMA DEL RINCÓN	107	134.09	38	MOROLEÓN	38	75.43
16	LEÓN	2,110	133.66	39	TIERRA BLANCA	13	68.57
17	VALLE DE SANTIAGO	187	131.07	40	SANTA CRUZ DE JUVENTINO	55	66.22
18	ACÁMBARO	145	129.32	41	JERÉCUARO	29	59.12
19	ABASOLO	117	128.59	42	ATARJEA	3	58.50
20	YURIRIA	86	123.27	43	SANTA CATARINA	3	57.02
21	SAN FELIPE	139	122.89	44	HUANÍMARO	11	50.84
22	SAN JOSÉ ITURBIDE	93	118.03	45	MANUEL DOBLADO	13	33.48
23	PÉNJAMO	177	117.55	46	XICHÚ	3	25.78

ROBO A BANCO



Posición	Municipio	Incidencia	Índice (por 100 mil hab.)	Posición	Municipio	Incidencia	Índice (por 100 mil hab.)
1	SAN LUIS DE LA PAZ	0	0.00	24	DOLORES HIDALGO CIN	0	0.00
2	PURÍSIMA DEL RINCÓN	0	0.00	25	SALVATIERRA	0	0.00
3	TIERRA BLANCA	0	0.00	26	GUANAJUATO	0	0.00
4	ACÁMBARO	0	0.00	27	SAN FELIPE	0	0.00
5	SAN DIEGO DE LA UNIÓN	0	0.00	28	HUANÍMARO	0	0.00
6	APASEO EL ALTO	0	0.00	29	SAN JOSÉ ITURBIDE	0	0.00
7	SANTIAGO MARAVATIO	0	0.00	30	IRAPUATO	0	0.00
8	APASEO EL GRANDE	0	0.00	31	SAN MIGUEL DE ALLENDE	0	0.00
9	VILLAGRÁN	0	0.00	32	JARAL DEL PROGRESO	0	0.00
10	ATARJEA	0	0.00	33	SANTA CRUZ DE JUVENTINO F	0	0.00
11	SALAMANCA	0	0.00	34	JERÉCUARO	0	0.00
12	CELAYA	0	0.00	35	SILAO	0	0.00
13	SAN FRANCISCO DEL RINCÓN	0	0.00	36	LEÓN	0	0.00
14	COMONFORT	0	0.00	37	TARIMORO	0	0.00
15	SANTA CATARINA	0	0.00	38	MANUEL DOBLADO	0	0.00
16	CORONEO	0	0.00	39	URIANGATO	0	0.00
17	TARANDACUAO	0	0.00	40	MOROLEÓN	0	0.00
18	CORTAZAR	0	0.00	41	VICTORIA	0	0.00
19	VALLE DE SANTIAGO	0	0.00	42	OCAMPO	0	0.00
20	CUERÁMARO	0	0.00	43	XICHÚ	0	0.00
21	YURIRIA	0	0.00	44	PÉNJAMO	0	0.00
22	DOCTOR MORA	0	0.00	45	ÁBASOLO	0	0.00
23	ROMITA	0	0.00	46	PUEBLO NUEVO	0	0.00

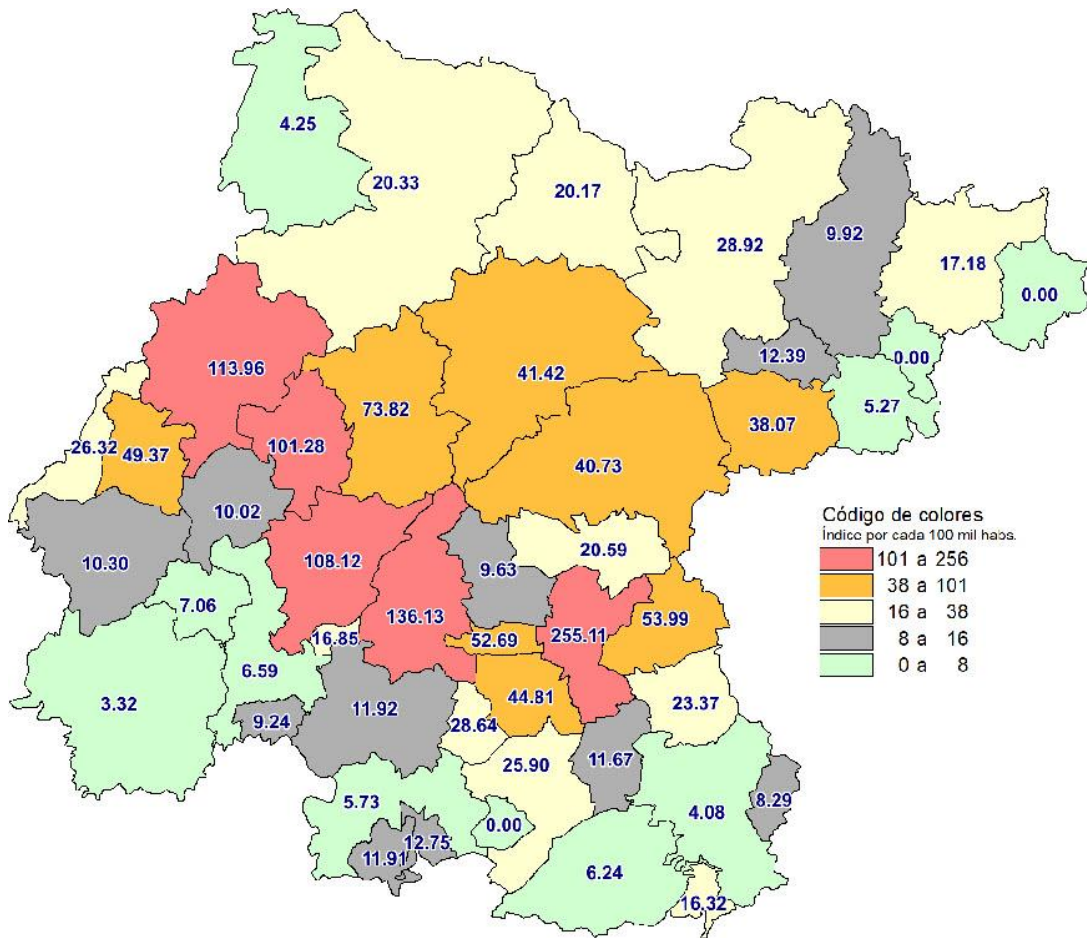
ROBO A CASA HABITACIÓN



Robo a casa habitación

Posición	Municipio	Incidencia	Índice (por 100 mil hab.)	Posición	Municipio	Incidencia	Índice (por 100 mil hab.)
1	GUANAJUATO	371	201.37	24	SALAMANCA	78	28.54
2	TARANDACUAO	21	171.34	25	COMONFORT	22	26.64
3	SAN MIGUEL DE ALLENDE	223	129.76	26	JARAL DEL PROGRESO	10	26.03
4	DOLORES HIDALGO CIN	102	67.06	27	MOROLEÓN	11	21.84
5	LEÓN	1023	64.80	28	SAN JOSÉ ITURBIDE	16	20.31
6	CELAYA	308	62.31	29	SANTA CATARINA	1	19.01
7	TARIMORO	20	58.37	30	HUANÍMARO	4	18.49
8	SILAO	107	56.44	31	CUERÁMARO	5	17.66
9	OCAMPO	13	55.25	32	APASEO EL ALTO	11	16.07
10	CORTAZAR	50	52.10	33	YURIRIA	11	15.77
11	PURÍSIMA DEL RINCÓN	41	51.38	34	SANTIAGO MARAVATIO	1	14.65
12	SAN FRANCISCO DEL RINCÓN	60	50.21	35	URIANGATO	9	14.34
13	IRAPUATO	287	49.97	36	ABASOLO	12	13.19
14	CORONEO	6	49.72	37	SANTA CRUZ DE JUVENTINO	9	10.84
15	APASEO EL GRANDE	45	48.59	38	VICTORIA	2	9.92
16	SAN FELIPE	43	38.02	39	PÉNJAMO	14	9.30
17	SALVATIERRA	36	35.86	40	ROMITA	5	8.35
18	SAN DIEGO DE LA UNIÓN	14	35.29	41	JERÉCUARO	3	6.12
19	SAN LUIS DE LA PAZ	39	32.22	42	MANUEL DOBLADO	1	2.58
20	VALLE DE SANTIAGO	45	31.54	43	ATARJEA	0	0.00
21	ACÁMBARO	35	31.22	44	XICHÚ	0	0.00
22	DOCTOR MORA	7	28.90	45	TIERRA BLANCA	0	0.00
23	VILLAGRÁN	17	28.90	46	PUEBLO NUEVO	0	0.00

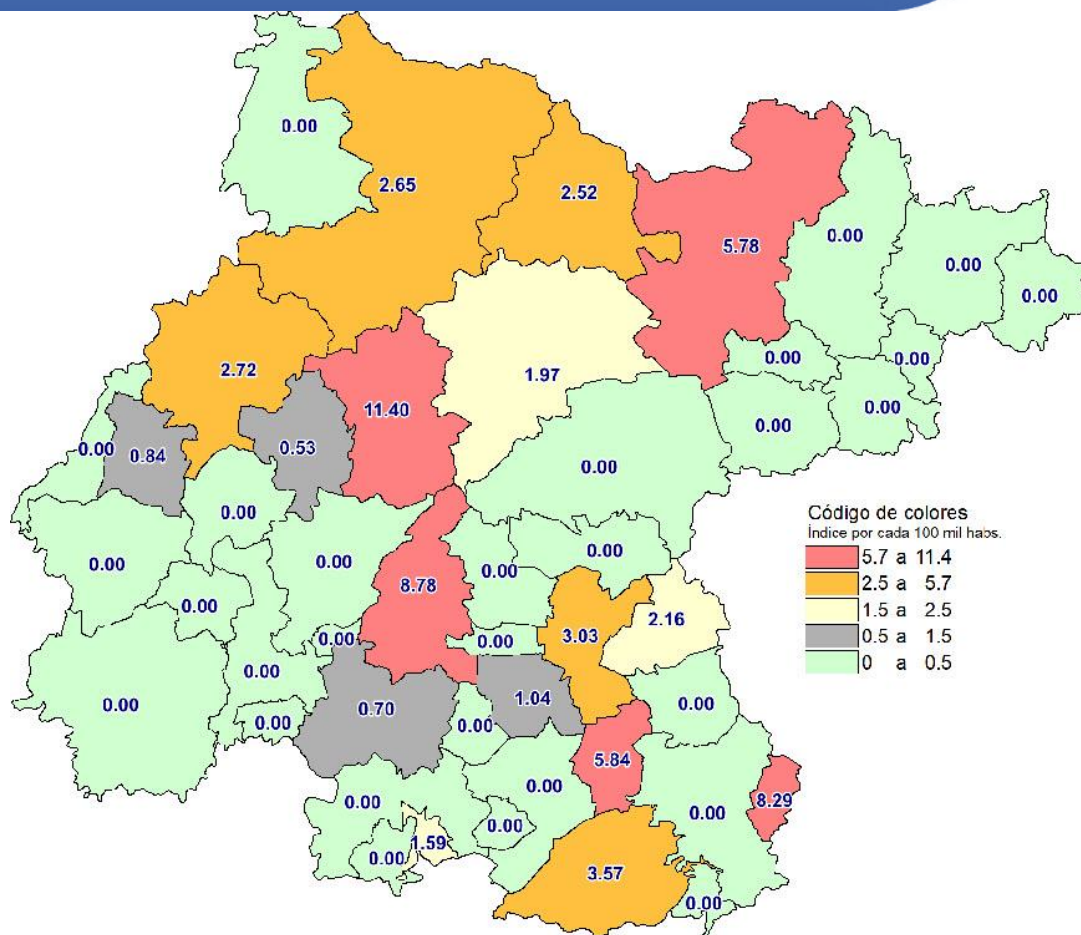
ROBO A NEGOCIO



Robo a negocio

Posición	Municipio	Incidencia	Índice (por 100 mil hab.s.)	Posición	Municipio	Incidencia	Índice (por 100 mil hab.s.)
1	CELAYA	1,261	255.11	24	TARANDACUJO	2	16.32
2	SALAMANCA	372	136.13	25	URIANGATO	8	12.75
3	LEÓN	1,799	113.96	26	DOCTOR MORA	3	12.39
4	IRAPUATO	621	108.12	27	VALLE DE SANTIAGO	17	11.92
5	SILAO	192	101.28	28	MOROLEÓN	6	11.91
6	GUANAJUATO	136	73.82	29	TARIMORO	4	11.67
7	APASEO EL GRANDE	50	53.99	30	MANUEL DOBLADO	4	10.30
8	VILLAGRÁN	31	52.69	31	ROMITA	6	10.02
9	SAN FRANCISCO DEL RINCÓN	59	49.37	32	VICTORIA	2	9.92
10	CORTAZAR	43	44.81	33	SANTA CRUZ DE JUVENTINO	8	9.63
11	DOLORES HIDALGO CIN	63	41.42	34	HUANÍMARO	2	9.24
12	SAN MIGUEL DE ALLENDE	70	40.73	35	CORONEO	1	8.29
13	SAN JOSÉ ITURBIDE	30	38.07	36	CUERÁMARO	2	7.06
14	SAN LUIS DE LA PAZ	35	28.92	37	ABASOLO	6	6.59
15	JARAL DEL PROGRESO	11	28.64	38	ACÁMBARO	7	6.24
16	PURÍSIMA DEL RINCÓN	21	26.32	39	YURIRIA	4	5.73
17	SALVATIERRA	26	25.90	40	TIERRA BLANCA	1	5.27
18	APASEO EL ALTO	16	23.37	41	OCAMPO	1	4.25
19	COMONFORT	17	20.59	42	JERÉCUARO	2	4.08
20	SAN FELIPE	23	20.33	43	PÉNJAMO	5	3.32
21	SAN DIEGO DE LA UNIÓN	8	20.17	44	SANTA CATARINA	0	0.00
22	XICHÚ	2	17.18	45	SANTIAGO MARAVATIO	0	0.00
23	PUEBLO NUEVO	2	16.85	46	ATARJEJA	0	0.00

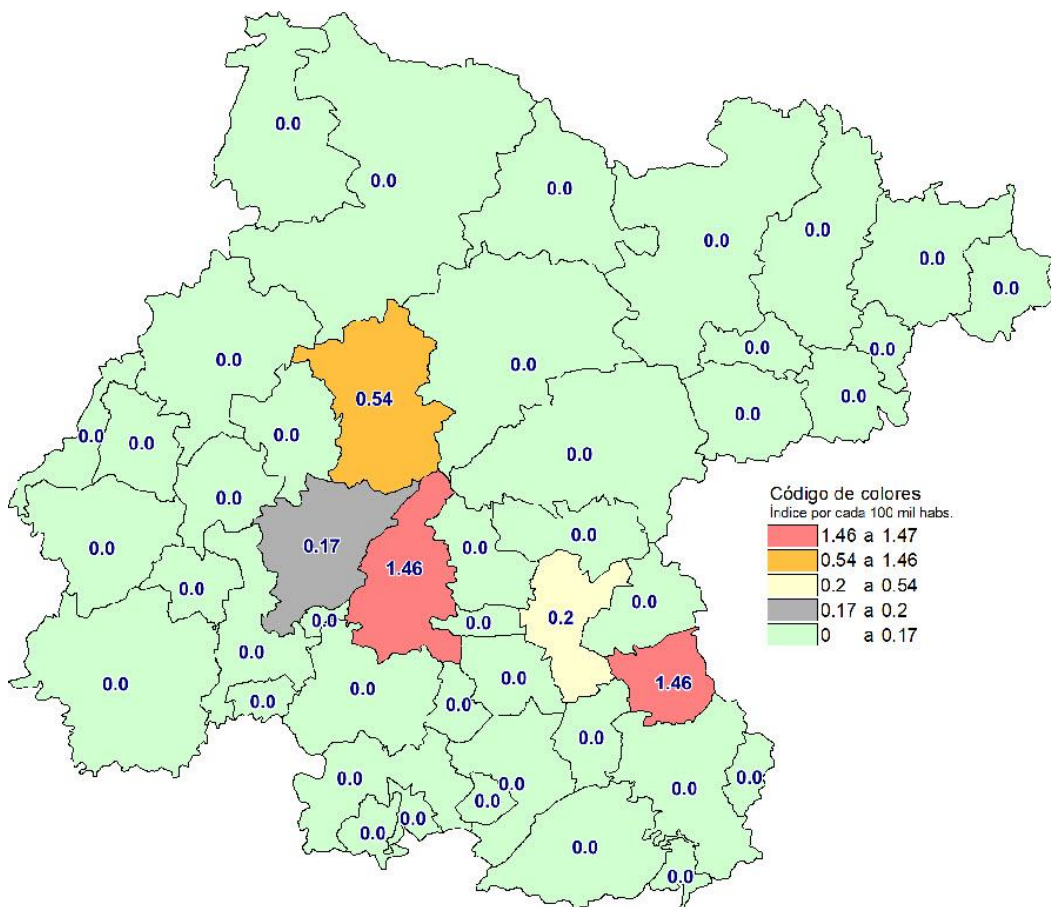
ROBO A TRANSEÚNTE



Robo a transeúnte

Posición	Municipio	Incidencia	Índice (por 100 mil hab.)	Posición	Municipio	Incidencia	Índice (por 100 mil hab.)
1	GUANAJUATO	21	11.40	24	SANTA CRUZ DE JUVENTINO	0	0.00
2	SALAMANCA	24	8.78	25	JARAL DEL PROGRESO	0	0.00
3	CORONEO	1	8.29	26	CUERÁMARO	0	0.00
4	TARIMORO	2	5.84	27	VILLAGRÁN	0	0.00
5	SAN LUIS DE LA PAZ	7	5.78	28	JERÉCUARO	0	0.00
6	ACÁMBARO	4	3.57	29	YURIRIA	0	0.00
7	CELAYA	15	3.03	30	APASEO EL ALTO	0	0.00
8	LEÓN	43	2.72	31	PURÍSIMA DEL RINCÓN	0	0.00
9	SAN FELIPE	3	2.65	32	SANTA CATARINA	0	0.00
10	SAN DIEGO DE LA UNIÓN	1	2.52	33	SANTIAGO MARAVATIO	0	0.00
11	APASEO EL GRANDE	2	2.16	34	ATARJEA	0	0.00
12	DOLORES HIDALGO CIN	3	1.97	35	TARANDACUJO	0	0.00
13	URIANGATO	1	1.59	36	ROMITA	0	0.00
14	CORTAZAR	1	1.04	37	COMONFORT	0	0.00
15	SAN FRANCISCO DEL RINCÓN	1	0.84	38	HUANÍMARO	0	0.00
16	VALLE DE SANTIAGO	1	0.70	39	SALVATIERRA	0	0.00
17	SILAO	1	0.53	40	MOROLEÓN	0	0.00
18	SAN MIGUEL DE ALLENDE	0	0.00	41	VICTORIA	0	0.00
19	DOCTOR MORA	0	0.00	42	OCAMPO	0	0.00
20	IRAPUATO	0	0.00	43	XICHÚ	0	0.00
21	MANUEL DOBLADO	0	0.00	44	PÉNJAMO	0	0.00
22	SAN JOSÉ ITURBIDE	0	0.00	45	ABASOLO	0	0.00
23	TIERRA BLANCA	0	0.00	46	PUEBLO NUEVO	0	0.00

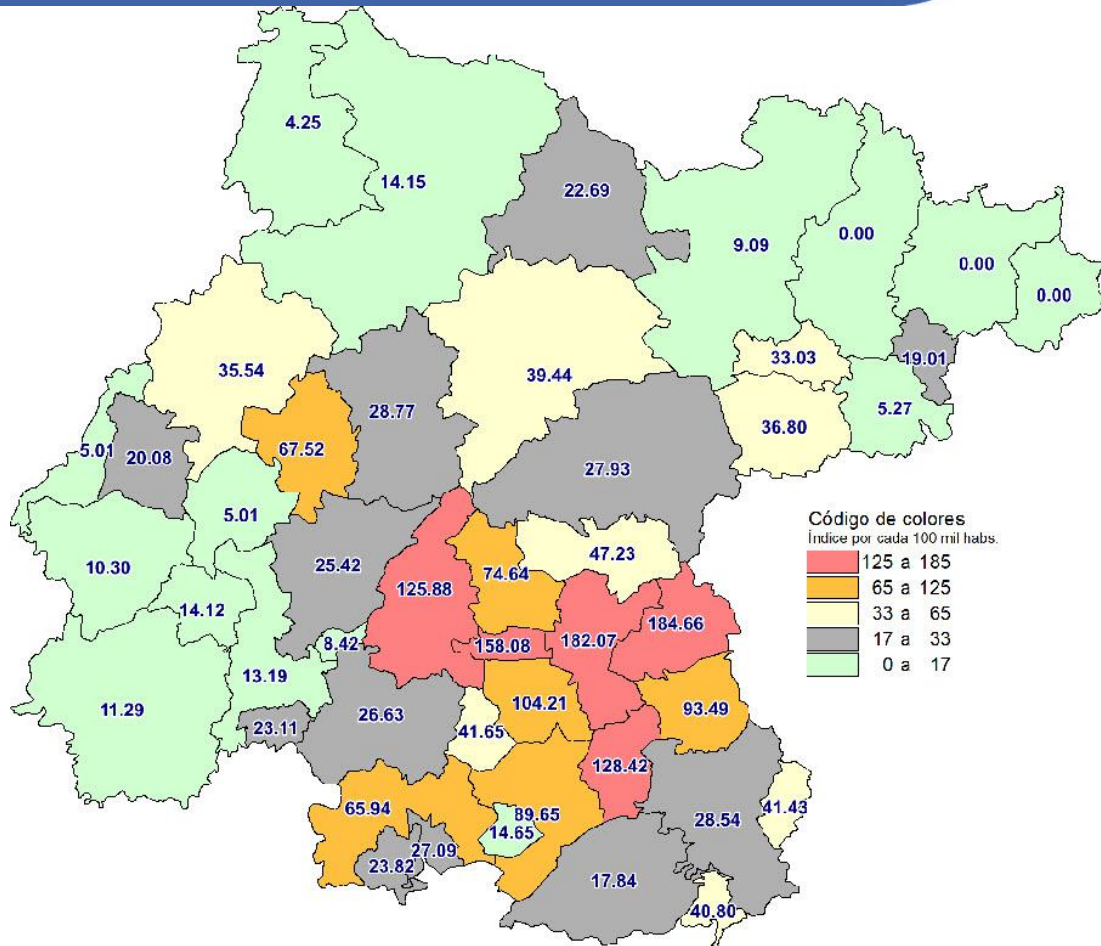
ROBO A TRANSPORTISTA



Robo a transportista

Posición	Municipio	Incidencia	Índice (por 100 mil hab.)	Posición	Municipio	Incidencia	Índice (por 100 mil hab.)
1	SALAMANCA	4	1.46	24	ATARJEJA	0	0.00
2	APASEO EL ALTO	1	1.46	25	SAN JOSÉ ITURBIDE	0	0.00
3	GUANAJUATO	1	0.54	26	SAN DIEGO DE LA UNIÓN	0	0.00
4	CELAYA	1	0.20	27	SAN LUIS DE LA PAZ	0	0.00
5	IRAPUATO	1	0.17	28	SAN FRANCISCO DEL RINCÓN	0	0.00
6	VALLE DE SANTIAGO	0	0.00	29	SANTA CATARINA	0	0.00
7	SAN FELIPE	0	0.00	30	SANTIAGO MARAVATIO	0	0.00
8	ROMITA	0	0.00	31	SAN MIGUEL DE ALLENDE	0	0.00
9	COMONFORT	0	0.00	32	JARAL DEL PROGRESO	0	0.00
10	TARANDACUJO	0	0.00	33	SANTA CRUZ DE JUVENTINO	0	0.00
11	CÓRONEO	0	0.00	34	JERÉCUARO	0	0.00
12	YURIRIA	0	0.00	35	SILAO	0	0.00
13	CORTAZAR	0	0.00	36	LEÓN	0	0.00
14	SALVATIERRA	0	0.00	37	TARIMORO	0	0.00
15	CUERÁMARO	0	0.00	38	MANUEL DOBLADO	0	0.00
16	ACÁMBARO	0	0.00	39	URIANGATO	0	0.00
17	DOCTOR MORA	0	0.00	40	MOROLEÓN	0	0.00
18	TIERRA BLANCA	0	0.00	41	VICTORIA	0	0.00
19	DOLORES HIDALGO CIN	0	0.00	42	OCAMPO	0	0.00
20	VILLAGRÁN	0	0.00	43	XICHÚ	0	0.00
21	APASEO EL GRANDE	0	0.00	44	PÉNJAMO	0	0.00
22	PURÍSIMA DEL RINCÓN	0	0.00	45	ABASOLO	0	0.00
23	HUANÍMARO	0	0.00	46	PUEBLO NUEVO	0	0.00

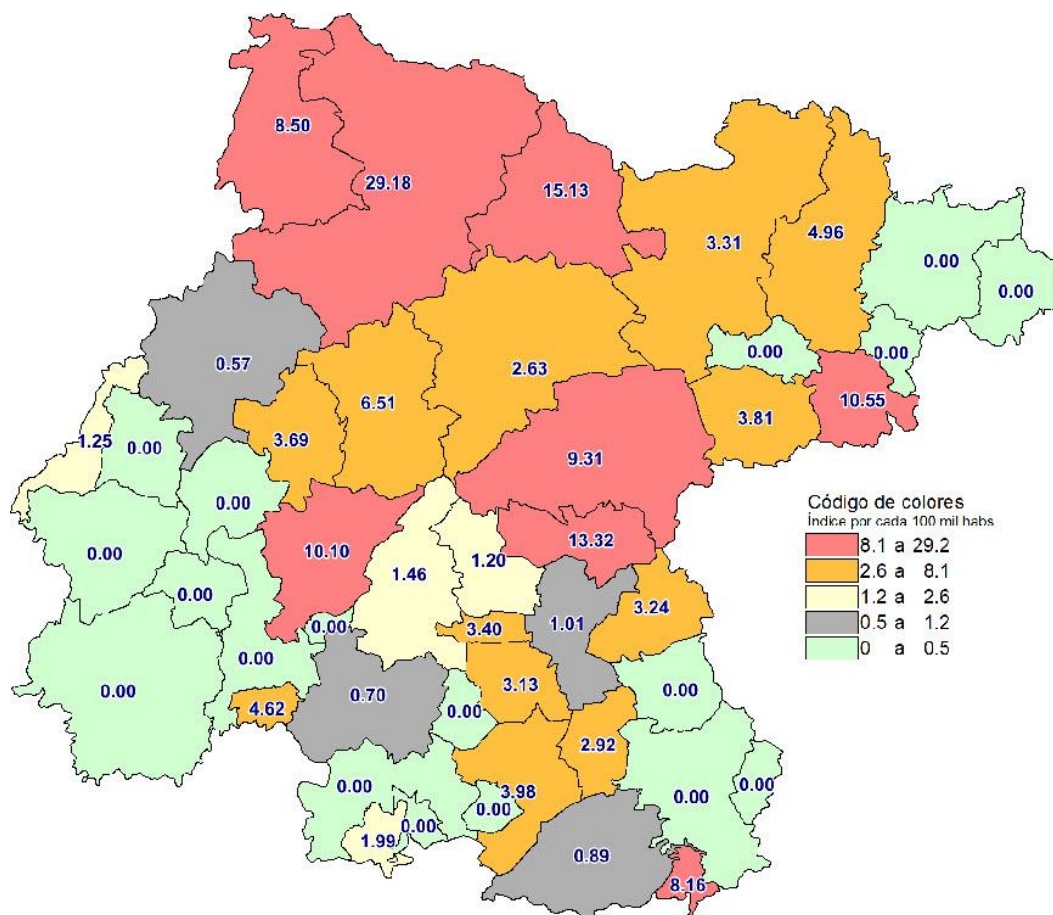
ROBO DE VEHÍCULO



Robo de vehículo

Posición	Municipio	Incidencia	Índice (por 100 mil habs.)	Posición	Municipio	Incidencia	Índice (por 100 mil habs.)
1	APASEO EL GRANDE	171	184.66	24	VALLE DE SANTIAGO	38	26.63
2	CELAYA	900	182.07	25	IRAPUATO	146	25.42
3	VILLAGRÁN	93	158.08	26	MOROLEÓN	12	23.82
4	TARIMORO	44	128.42	27	HUANÍMARO	5	23.11
5	SALAMANCA	344	125.88	28	SAN DIEGO DE LA UNIÓN	9	22.69
6	CORTAZAR	100	104.21	29	SAN FRANCISCO DEL RINCÓN	24	20.08
7	APASEO EL ALTO	64	93.49	30	SANTA CATARINA	1	19.01
8	SALVATIERRA	90	89.65	31	ACÁMBARO	20	17.84
9	SANTA CRUZ DE JUVENTINO	62	74.64	32	SANTIAGO MARAVATIO	1	14.65
10	SILAO	128	67.52	33	SAN FELIPE	16	14.15
11	YURIRIA	46	65.94	34	CUERÁMARO	4	14.12
12	COMONFORT	39	47.23	35	ABASOLO	12	13.19
13	JARAL DEL PROGRESO	16	41.65	36	PÉNJAMO	17	11.29
14	CORONEO	5	41.43	37	MANUEL DOBLADO	4	10.30
15	TARANDACUAO	5	40.80	38	SAN LUIS DE LA PAZ	11	9.09
16	DOLORES HIDALGO CIN	60	39.44	39	PUEBLO NUEVO	1	8.42
17	SAN JOSÉ ITURBIDE	29	36.80	40	TIERRA BLANCA	1	5.27
18	LEÓN	561	35.54	41	PURÍSIMA DEL RINCÓN	4	5.01
19	DOCTOR MORA	8	33.03	42	ROMITA	3	5.01
20	GUANAJUATO	53	28.77	43	OCAMPO	1	4.25
21	JERÉCUARO	14	28.54	44	XICHÚ	0	0.00
22	SAN MIGUEL DE ALLENDE	48	27.93	45	ATARJEA	0	0.00
23	URIANGATO	17	27.09	46	VICTORIA	0	0.00

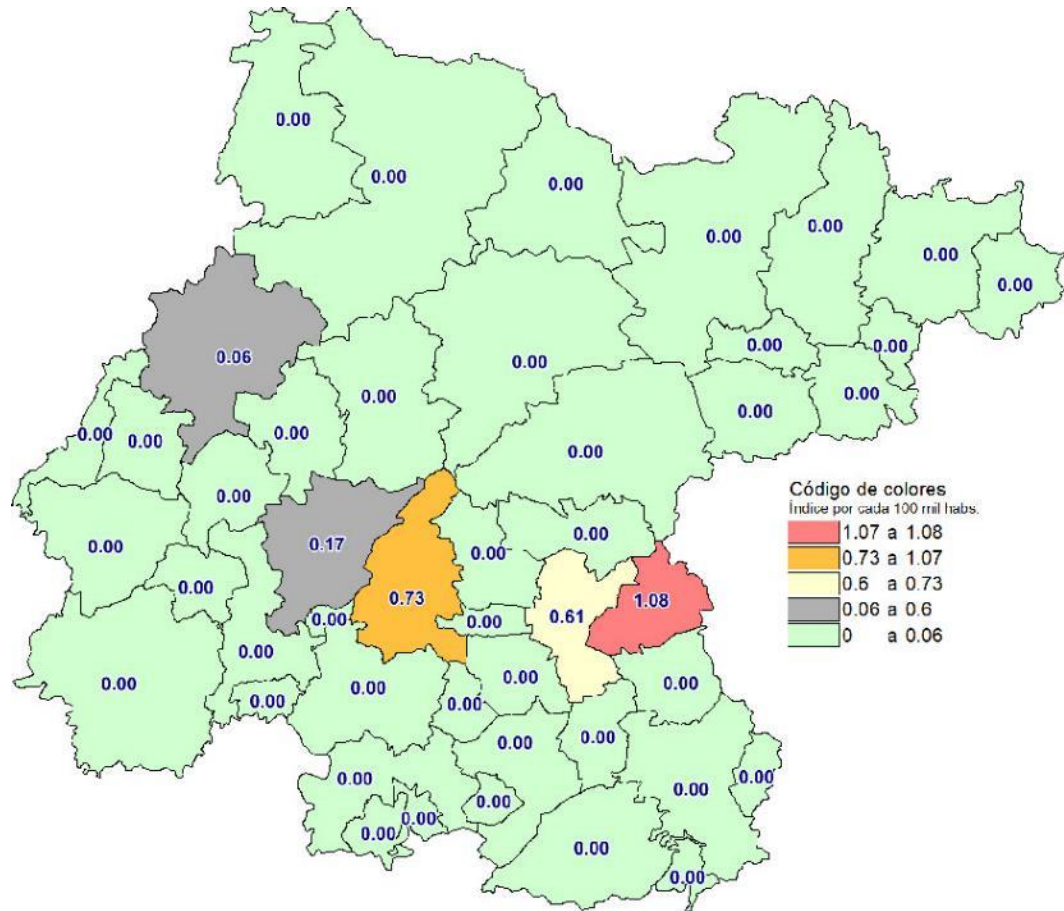
ROBO DE GANADO



Robo de ganado

Posición	Municipio	Incidencia	Índice (por 100 mil habs.)	Posición	Municipio	Incidencia	Índice (por 100 mil habs.)
1	SAN FELIPE	33	29.18	24	SANTA CRUZ DE JUVENTINO	1	1.20
2	SAN DIEGO DE LA UNIÓN	6	15.13	25	CELAYA	5	1.01
3	COMONFORT	11	13.32	26	ACÁMBARO	1	0.89
4	TIERRA BLANCA	2	10.55	27	VALLE DE SANTIAGO	1	0.70
5	IRAPUATO	58	10.10	28	LEÓN	9	0.57
6	SAN MIGUEL DE ALLENDE	16	9.31	29	CUERÁMARO	0	0.00
7	OCAMPO	2	8.50	30	JARAL DEL PROGRESO	0	0.00
8	TARANDACJAO	1	8.16	31	ATARJEA	0	0.00
9	GUANAJUATO	12	6.51	32	YURIRIA	0	0.00
10	VICTORIA	1	4.96	33	SAN FRANCISCO DEL RINCÓN	0	0.00
11	HUANÍMARO	1	4.62	34	SANTIAGO MARAVATIO	0	0.00
12	SALVATIERRA	4	3.98	35	MANUEL DOBLADO	0	0.00
13	SAN JOSÉ ITURBIDE	3	3.81	36	APASEO EL ALTO	0	0.00
14	SILAO	7	3.69	37	URIANGATO	0	0.00
15	VILLAGRÁN	2	3.40	38	JERÉCUARO	0	0.00
16	SAN LUIS DE LA PAZ	4	3.31	39	CORONEO	0	0.00
17	APASEO EL GRANDE	3	3.24	40	SANTA CATARINA	0	0.00
18	CORTAZAR	3	3.13	41	DOCTOR MORA	0	0.00
19	TARIMORO	1	2.92	42	ROMITA	0	0.00
20	DOLORES HIDALGO CIN	4	2.63	43	XICHÚ	0	0.00
21	MOROLEÓN	1	1.99	44	PÉNJAMO	0	0.00
22	SALAMANCA	4	1.46	45	ABASOLO	0	0.00
23	PURÍSIMA DEL RINCÓN	1	1.25	46	PUEBLO NUEVO	0	0.00

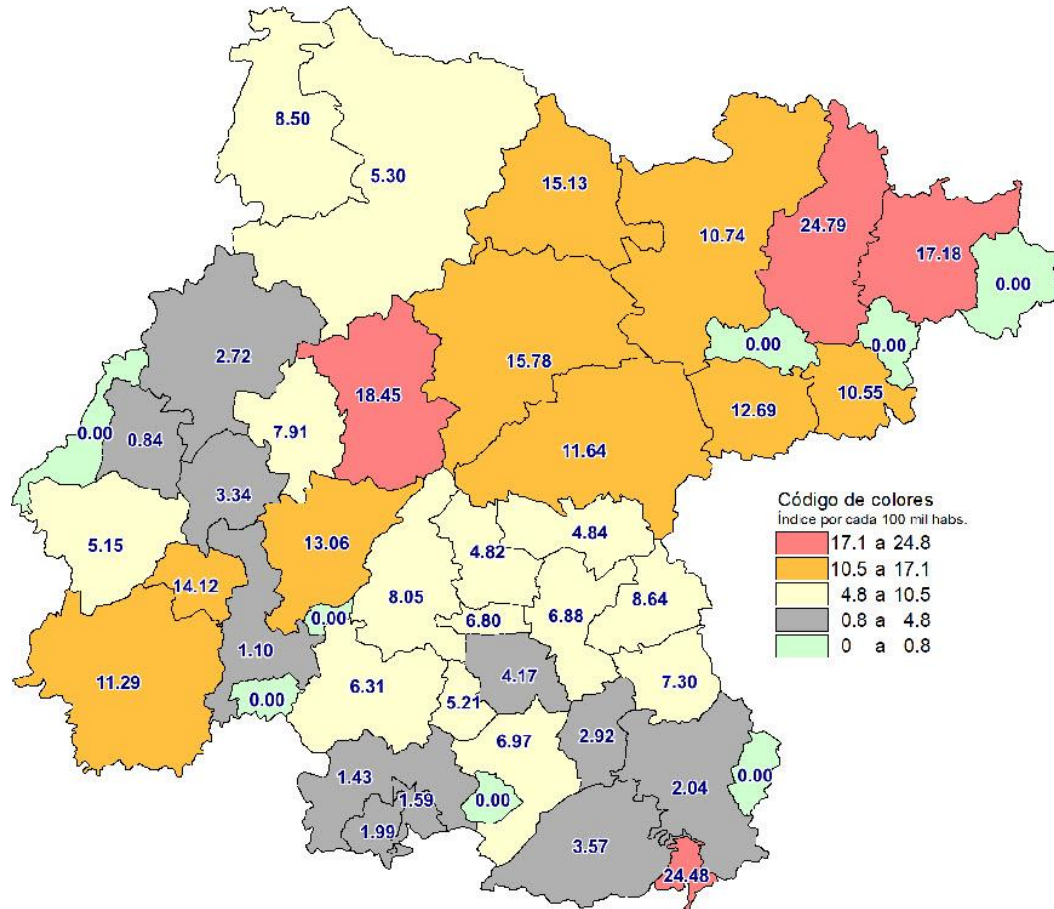
SECUESTRO



Secuestro

Posición	Municipio	Incidencia	Índice (por 100 mil habs.)	Posición	Municipio	Incidencia	Índice (por 100 mil habs.)
1	APASEO EL GRANDE	1	1.08	24	ATARJEA	0	0.00
2	CELAYA	4	0.81	25	ACÁMBARO	0	0.00
3	SALAMANCA	2	0.73	26	SAN DIEGO DE LA UNIÓN	0	0.00
4	IRAPUATO	1	0.17	27	JARAL DEL PROGRESO	0	0.00
5	LEÓN	1	0.06	28	SAN FRANCISCO DEL RINCÓN	0	0.00
6	APASEO EL ALTO	0	0.00	29	JERÉCUARO	0	0.00
7	SAN FELIPE	0	0.00	30	SAN LUIS DE LA PAZ	0	0.00
8	ROMITA	0	0.00	31	SILAO	0	0.00
9	COMONFORT	0	0.00	32	SANTA CATARINA	0	0.00
10	SAN MIGUEL DE ALLENDE	0	0.00	33	TARANDACUAO	0	0.00
11	CORONEO	0	0.00	34	SANTIAGO MARAVATIO	0	0.00
12	YURIRIA	0	0.00	35	TIERRA BLANCA	0	0.00
13	CORTAZAR	0	0.00	36	VALLE DE SANTIAGO	0	0.00
14	SALVATIERRA	0	0.00	37	TARIMORO	0	0.00
15	CUERÁMARO	0	0.00	38	MANUEL DOBLADO	0	0.00
16	SAN JOSÉ ITURBIDE	0	0.00	39	URIANGATO	0	0.00
17	DOCTOR MORA	0	0.00	40	MOROLEÓN	0	0.00
18	SANTA CRUZ DE JUVENTINO	0	0.00	41	VICTORIA	0	0.00
19	DOLORES HIDALGO CIN	0	0.00	42	OCAMPO	0	0.00
20	VILLAGRÁN	0	0.00	43	XICHÚ	0	0.00
21	GUANAJUATO	0	0.00	44	PÉNJAMO	0	0.00
22	PURÍSIMA DEL RINCÓN	0	0.00	45	ABASOLO	0	0.00
23	HUANÍMARO	0	0.00	46	PUEBLO NUEVO	0	0.00

VIOLACIÓN



Violación

Posición	Municipio	Incidencia	Índice (por 100 mil hab.)	Posición	Municipio	Incidencia	Índice (por 100 mil hab.)
1	VICTORIA	5	24.79	24	JARAL DEL PROGRESO	2	5.21
2	TARANDACUAO	3	24.48	25	MANUEL DOBLADO	2	5.15
3	GUANAJUATO	34	18.45	26	COMONFORT	4	4.84
4	XICHÚ	2	17.18	27	SANTA CRUZ DE JUVENTINO	4	4.82
5	DOLORES HIDALGO CIN	24	15.78	28	CORTAZAR	4	4.17
6	SAN DIEGO DE LA UNIÓN	6	15.13	29	ACÁMBARO	4	3.57
7	CUERÁMARO	4	14.12	30	ROMITA	2	3.34
8	IRAPUATO	75	13.06	31	TARIMORO	1	2.92
9	SAN JOSÉ ITURBIDE	10	12.69	32	LEÓN	43	2.72
10	SAN MIGUEL DE ALLENDE	20	11.64	33	JERÉCUARO	1	2.04
11	PÉNJAMO	17	11.29	34	MOROLEÓN	1	1.99
12	SAN LUIS DE LA PAZ	13	10.74	35	URIANGATO	1	1.59
13	TIERRA BLANCA	2	10.55	36	YURIRIA	1	1.43
14	APASEO EL GRANDE	8	8.64	37	ABASOLO	1	1.10
15	OCAMPO	2	8.50	38	SAN FRANCISCO DEL RINCÓN	1	0.84
16	SALAMANCA	22	8.05	39	SANTA CATARINA	0	0.00
17	SILAO	15	7.91	40	SANTIAGO MARAVATIO	0	0.00
18	APASEO EL ALTO	5	7.30	41	DOCTOR MORA	0	0.00
19	SALVATIERRA	7	6.97	42	CORONEO	0	0.00
20	CELAYA	34	6.88	43	ATARJEA	0	0.00
21	VILLAGRÁN	4	6.80	44	PURÍSIMA DEL RINCÓN	0	0.00
22	VALLE DE SANTIAGO	9	6.31	45	HUANÍMARO	0	0.00
23	SAN FELIPE	6	5.30	46	PUEBLO NUEVO	0	0.00