



# **REPORTE DE INCIDENCIAS**

## **ÍNDICES MUNICIPALES**

**ENERO A OCTUBRE DE 2020**



# **DELITOS DE ALTO IMPACTO**

## **MAPA NACIONAL**



# TODOS LOS DELITOS DE ALTO IMPACTO

Periodo de análisis enero - octubre 2020

Posición	Estado	Índice
1	Baja California	723.36
2	Quintana Roo	674.54
3	Aguascalientes	683.38
4	México	668.70
5	Querétaro	626.99

Índice (denuncias x 100,000 habitantes)		Nivel delictivo	Código de color	Número de Estados
Desde	Hasta			
33.6	284.9	Muy bajo		14
284.9	332.2	Bajo		2
332.2	379.4	Medio		4
379.4	426.6	Alto		1
426.6	723.4	Muy Alto		11

**Guanajuato ocupa el lugar 12 por índice. en el contexto nacional**

con una incidencia de 25,576

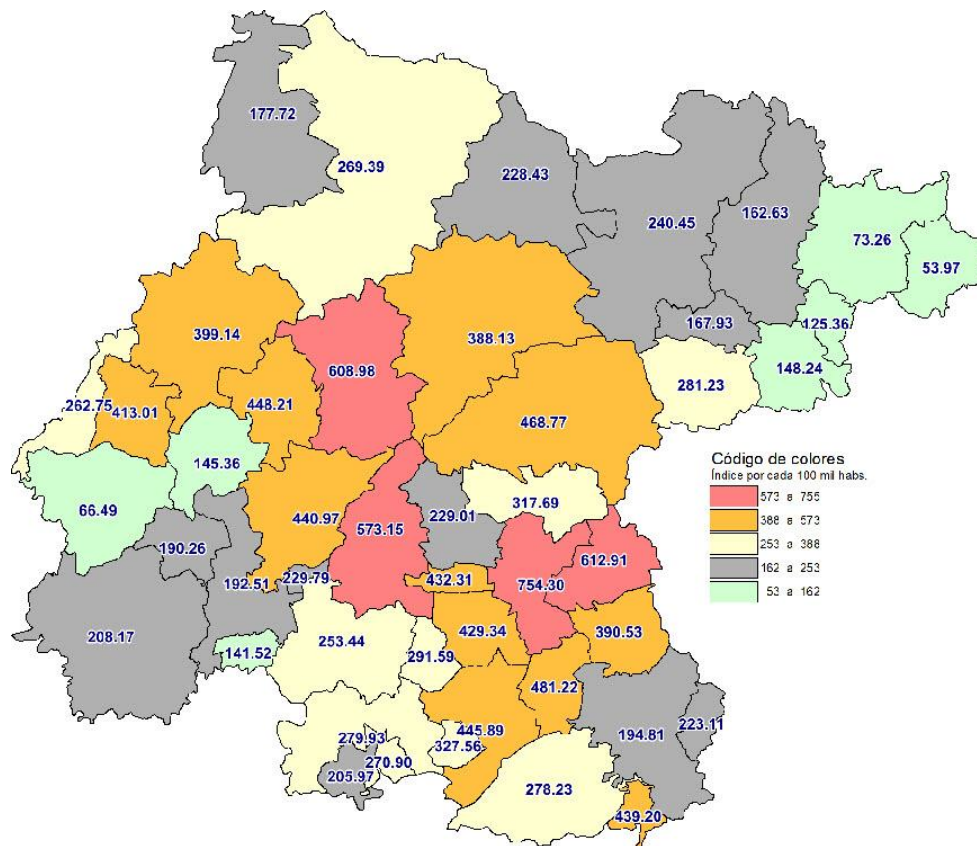
con un índice de 410.65

Fuente: SESNSP



# ÍNDICE DE DELITOS DE ALTO IMPACTO

# ÍNDICE DE DELITOS DE ALTO IMPACTO



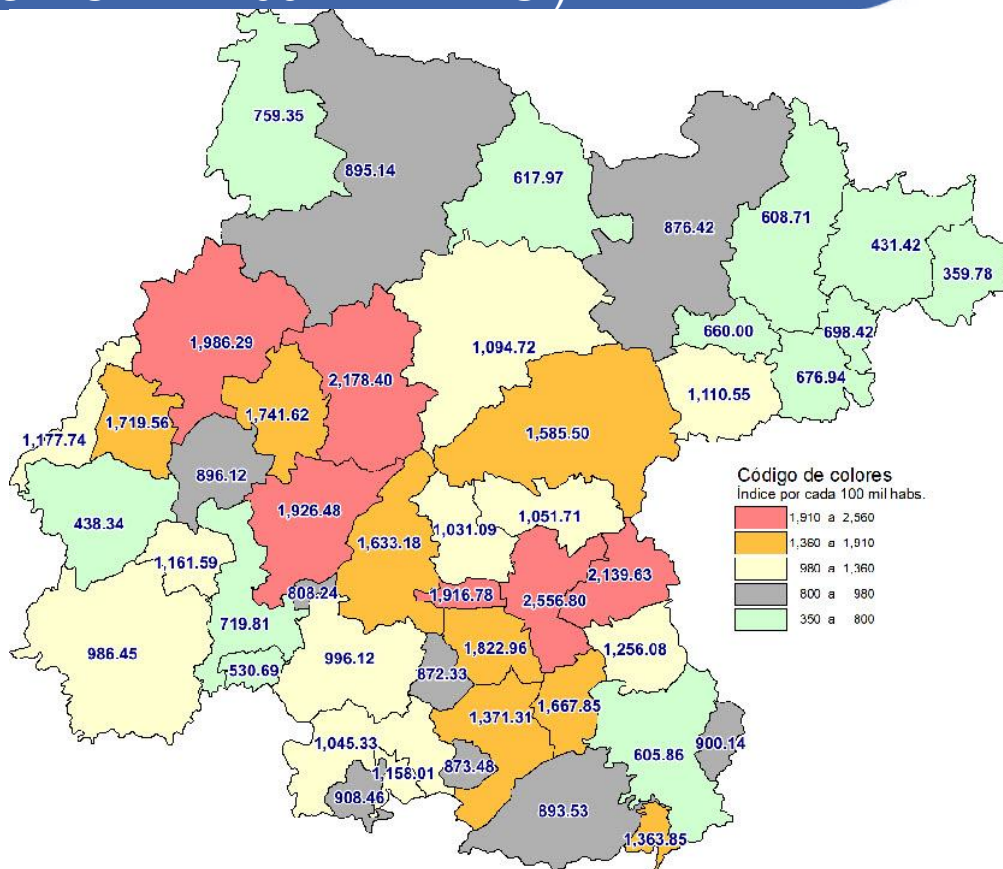
## DAI

Posición	Municipio	Índice (por 100 milhabs.)	Posición	Municipio	Índice (por 100 milhabs.)
1	CELAYA	754.30	24	SAN FELIPE	269.39
2	APASEO EL GRANDE	612.91	25	PURÍSIMA DEL RINCÓN	262.75
3	GUANAJUATO	608.98	26	VALLE DE SANTIAGO	253.44
4	SALAMANCA	573.15	27	SAN LUIS DE LA PAZ	240.45
5	TARI MORO	481.22	28	PUEBLO NUEVO	229.79
6	SAN MIGUEL DE ALLENDE	468.77	29	SANTA CRUZ DE JUVENTINO ROSA	229.01
7	SILAO	448.21	30	SAN DIEGO DE LA UNIÓN	228.43
8	SALVATIERRA	445.89	31	OORONEO	223.11
9	IRAPUATO	440.97	32	PÉNJAMO	208.17
10	TARANDACUAO	439.20	33	MOROLEÓN	205.97
11	VILLAGRÁN	432.31	34	JERÉCUARO	194.81
12	CORTAZAR	429.34	35	ABASOLO	192.51
13	SAN FRANCISCO DEL RINCÓN	413.01	36	CUERÁMARO	190.26
14	LEÓN	399.14	37	OCAMPO	177.72
15	APASEO EL ALTO	390.53	38	DOCTOR MORA	167.93
16	DOLORS HIDALGO GON	388.13	39	VICTORIA	162.63
17	SANTIAGOMARAVATIO	327.56	40	TIERRA BLANCA	148.24
18	COMONFORT	317.69	41	ROMITA	145.36
19	JARAL DEL PROGRESO	291.59	42	HUANÍMARO	141.52
20	SAN JOSÉ ITURBIDE	281.23	43	SANTA CATARINA	125.36
21	YURIRIA	279.93	44	XICHÚ	73.26
22	ACÁMBARO	278.23	45	MANUEL DOBLADO	66.49
23	URIANGATO	270.90	46	ATARJEA	53.97



# ÍNDICE DE DELITOS DEL FUERO COMÚN Y HOMICIDIO DOLOSO

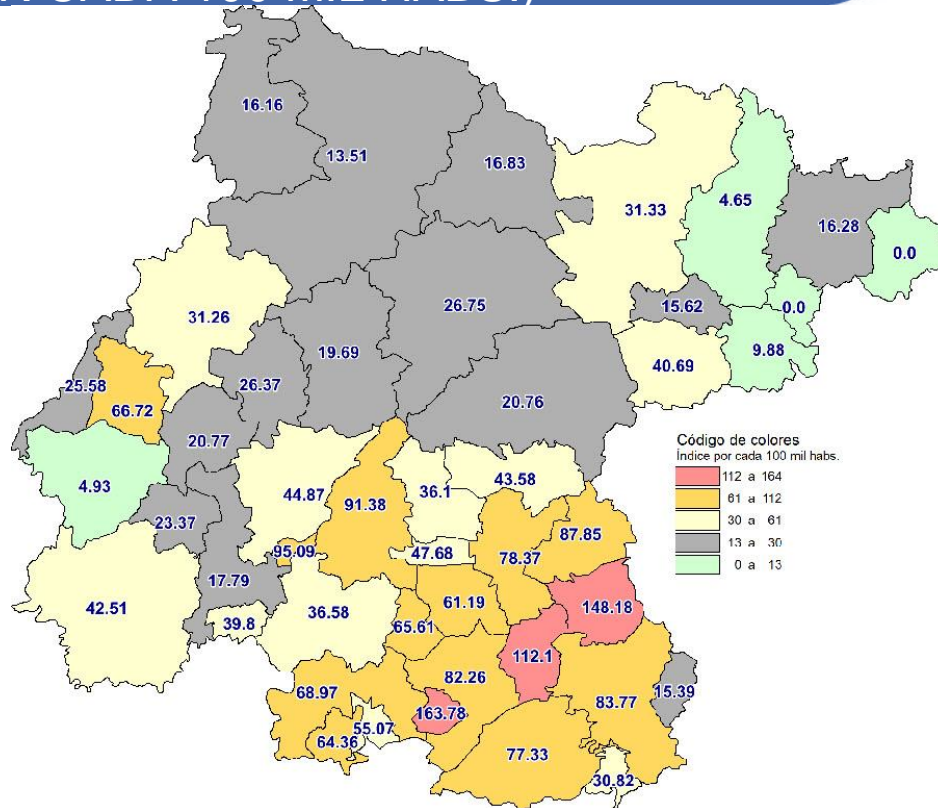
# ÍNDICE DELICTIVO (POR CADA 100 MIL HABS.)



## Índice delictivo

Posición	Municipio	Índice (por 100 milhabs.)	Posición	Municipio	Índice (por 100 milhabs.)
1	CELAYA	2,556.80	24	VALLE DE SANTIAGO	996.12
2	GUANAJUATO	2,178.40	25	PÉNJAMO	986.45
3	APASEO EL GRANDE	2,139.63	26	MOROLEÓN	908.46
4	LEÓN	1,986.29	27	CORDONERO	900.14
5	IRAPUATO	1,926.48	28	ROMITA	896.12
6	VILLAGRÁN	1,916.78	29	SAN FELIPE	895.14
7	CORTAZAR	1,822.96	30	ACÁMBARO	893.53
8	SILAO	1,741.62	31	SAN LUIS DE LA PAZ	876.42
9	SAN FRANCISCO DEL RINCÓN	1,719.56	32	SANTIAGO MARAVATIO	873.48
10	TARIMORO	1,667.85	33	JARAL DEL PROGRESO	872.33
11	SALAMANCA	1,633.18	34	PUEBLO NUEVO	808.24
12	SAN MIGUEL DE ALLENDE	1,585.50	35	OCAMPO	759.35
13	SALVATIERRA	1,371.31	36	ABASOLO	719.81
14	TARANDACUAO	1,363.85	37	SANTA CATARINA	698.42
15	APASEO EL ALTO	1,256.08	38	TIERRA BLANCA	676.94
16	PURÍSIMA DEL RINCÓN	1,177.74	39	DOCTOR MORA	660.00
17	CUERÁMARO	1,161.59	40	SAN DIEGO DE LA UNIÓN	617.97
18	URIANGATO	1,158.01	41	VICTORIA	608.71
19	SAN JOSÉ ITURBIDE	1,110.55	42	JERÉCUARO	605.86
20	DOLORES HIDALGO CIN	1,094.72	43	HUANÍMARO	530.69
21	COMONFORT	1,051.71	44	MANUEL DOBLADO	438.34
22	YURIRIA	1,045.33	45	XICHÚ	431.42
23	SANTA CRUZ DE JUVENTINO ROSA	1,031.09	46	ATARJEA	359.78

# ÍNDICE DE HOMICIDIO DOLOSO (POR CADA 100 MIL HABS.)



Homicidio doloso

Posición	Municipio	Incidencia	Índice (por 100 mil habs.)	Posición	Municipio	Incidencia	Índice (por 100 mil habs.)
1	SANTIAGO MARAVATIO	12	163.78	24	SANTA CRUZ DE JUVENTINO	32	36.10
2	APASEO EL ALTO	107	148.18	25	SAN LUIS DE LA PAZ	40	31.33
3	TARIMORO	41	112.10	26	LEÓN	525	31.26
4	PUEBLO NUEVO	12	95.09	27	TARANDAQUAO	4	30.82
5	SALAMANCA	268	91.38	28	DOLORES HIDALGO CIN	43	26.75
6	APASEO EL GRANDE	87	87.85	29	SILAO	53	26.37
7	JERÉCUARO	43	83.77	30	PURÍSIMA DEL RINCÓN	22	25.58
8	SALVATIERRA	88	82.26	31	CUERÁMARO	7	23.37
9	CELAYA	416	78.37	32	ROMITA	13	20.77
10	ACÁMBARO	92	77.33	33	SAN MIGUEL DE ALLENDE	38	20.76
11	YURIRIA	51	68.97	34	GUANAJUATO	39	19.69
12	SAN FRANCISCO DEL RINCÓN	84	66.72	35	ABASOLO	17	17.79
13	JARAL DEL PROGRESO	27	65.61	36	SAN DIEGO DE LA UNIÓN	7	16.83
14	MOROLEÓN	35	64.36	37	XICHÚ	2	16.28
15	CORTAZAR	62	61.19	38	OCAMPO	4	16.16
16	URIANGATO	37	55.07	39	DOCTOR MORA	4	15.62
17	VILLAGRÁN	30	47.68	40	CORONEO	2	15.39
18	IRAPUATO	274	44.87	41	SAN FELIPE	16	13.51
19	COMONFORT	38	43.58	42	TIERRA BLANCA	2	9.88
20	PÉNIAMO	68	42.51	43	MANUEL DOBLADO	2	4.93
21	SAN JOSÉ ITURBIDE	34	40.69	44	VICTORIA	1	4.65
22	HUANIMARO	9	39.80	45	ATARJEA	0	0.00
23	VALLE DE SANTIAGO	56	36.58	46	SANTA CATARINA	0	0.00

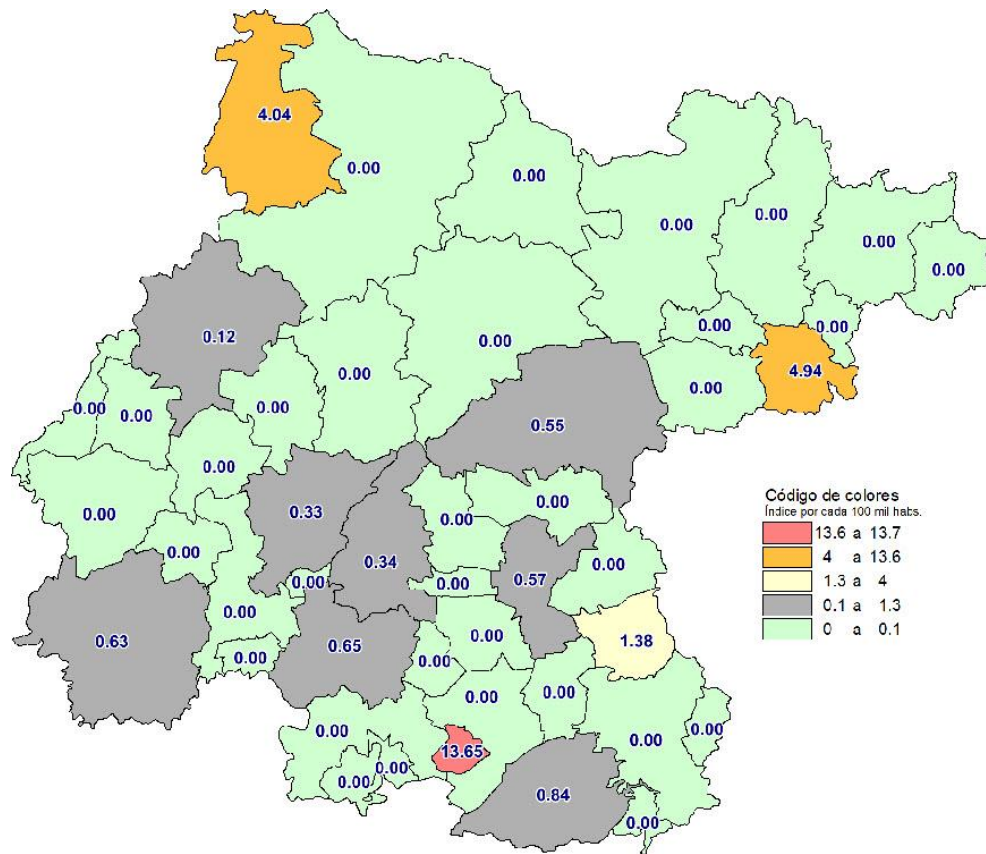




Secretaría  
de Seguridad  
Pública

# **DELITOS DE ALTO IMPACTO POR MUNICIPIO INCIDENCIA E ÍNDICE**

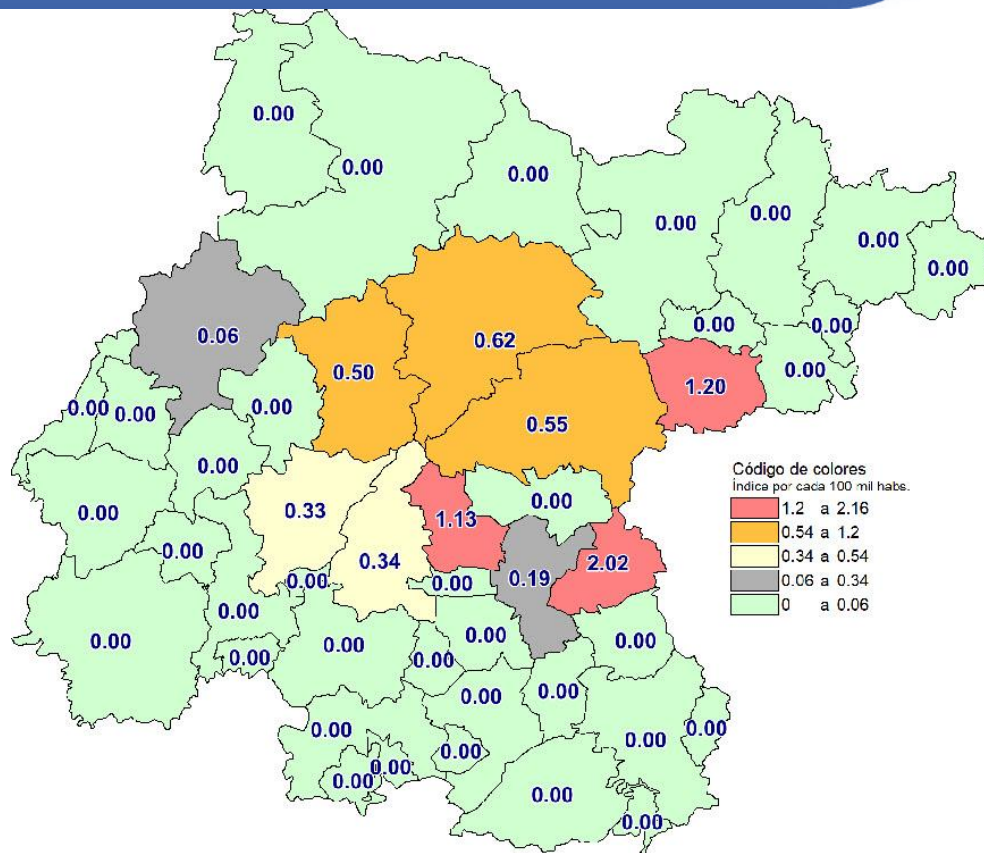
# FEMINICIDIO



Feminicidio

Posición	Municipio	Incidencia	Índice (por 100 mil hab.)	Posición	Municipio	Incidencia	Índice (por 100 mil hab.)
1	SANTIAGO MARAVATIO	1	13.65	24	VILLAGRÁN	0	0.00
2	TIERRA BLANCA	1	4.94	25	GUANAJUATO	0	0.00
3	OCAMPO	1	4.04	26	SAN DIEGO DE LA UNIÓN	0	0.00
4	APASEO EL ALTO	1	1.38	27	SAN FELIPE	0	0.00
5	ACÁMBARO	1	0.84	28	MANUEL DOBLADO	0	0.00
6	VALLE DE SANTIAGO	1	0.65	29	SAN JOSÉ ITURBIDE	0	0.00
7	PÉNJAMO	1	0.63	30	MOROLEÓN	0	0.00
8	CELAYA	3	0.57	31	CORTAZAR	0	0.00
9	SAN MIGUEL DE ALLENDE	1	0.55	32	APASEO EL GRANDE	0	0.00
10	SALAMANCA	1	0.34	33	SANTA CRUZ DE JUVENTINO	0	0.00
11	IRAPUATO	2	0.33	34	XICHÚ	0	0.00
12	LEÓN	2	0.12	35	SILAO	0	0.00
13	SAN FRANCISCO DEL RINCÓN	0	0.00	36	YURIRIA	0	0.00
14	TARANDACUJO	0	0.00	37	TARIMORO	0	0.00
15	SANTA CATARINA	0	0.00	38	PURÍSIMA DEL RINCÓN	0	0.00
16	HUANÍMARO	0	0.00	39	URIANGATO	0	0.00
17	COMONFORT	0	0.00	40	ROMITA	0	0.00
18	DOLORES HIDALGO CIN	0	0.00	41	VICTORIA	0	0.00
19	SAN LUIS DE LA PAZ	0	0.00	42	CORONEO	0	0.00
20	JARAL DEL PROGRESO	0	0.00	43	DOCTOR MORA	0	0.00
21	ATARJEJA	0	0.00	44	SALVATIERRA	0	0.00
22	JERÉCUARO	0	0.00	45	ABASOLO	0	0.00
23	CUERÁMARO	0	0.00	46	PUEBLO NUEVO	0	0.00

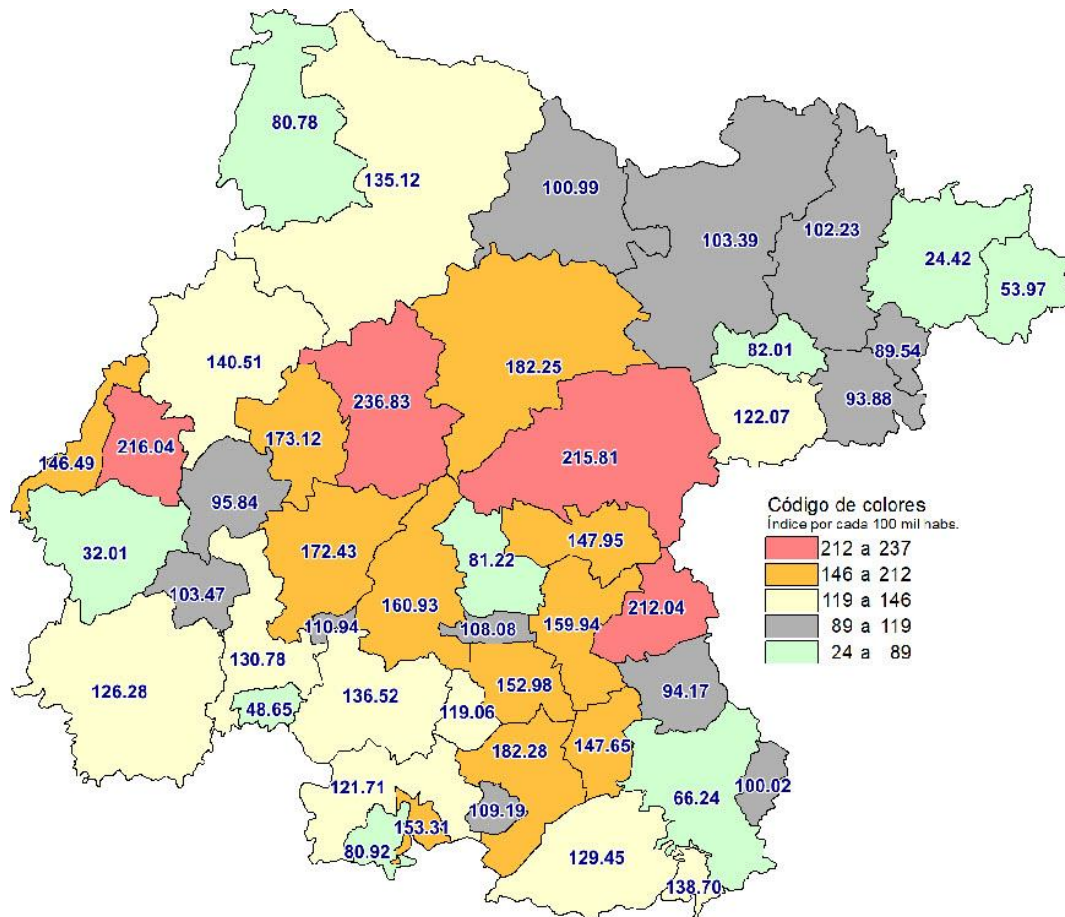
# EXTORSIÓN



Extorsión

Posición	Municipio	Incidencia	Índice (por 100 mil hab.)	Posición	Municipio	Incidencia	Índice (por 100 mil hab.)
1	APASEO EL GRANDE	2	2.02	24	JERÉCUARO	0	0.00
2	SAN JOSÉ ITURBIDE	1	1.20	25	SALVATIERRA	0	0.00
3	SANTA CRUZ DE JUVENTINO	1	1.13	26	SILAO	0	0.00
4	DOLORES HIDALGO CIN	1	0.62	27	SAN FELIPE	0	0.00
5	SAN MIGUEL DE ALLENDE	1	0.55	28	TARANDACUJO	0	0.00
6	GUANAJUATO	1	0.50	29	CORONEO	0	0.00
7	SALAMANCA	1	0.34	30	TIERRA BLANCA	0	0.00
8	IRAPUATO	2	0.33	31	CORTAZAR	0	0.00
9	CELAYA	1	0.19	32	VALLE DE SANTIAGO	0	0.00
10	LEÓN	1	0.06	33	CUERÁMARO	0	0.00
11	COMONFORT	0	0.00	34	VILLAGRÁN	0	0.00
12	SANTA CATARINA	0	0.00	35	DOCTOR MORA	0	0.00
13	SAN FRANCISCO DEL RINCÓN	0	0.00	36	YURIRIA	0	0.00
14	ACÁMBARO	0	0.00	37	TARIMORO	0	0.00
15	PURÍSIMA DEL RINCÓN	0	0.00	38	MANUEL DOBLADO	0	0.00
16	ATARJEJA	0	0.00	39	URIANGATO	0	0.00
17	SAN DIEGO DE LA UNIÓN	0	0.00	40	MOROLEÓN	0	0.00
18	HUANÍMARO	0	0.00	41	VICTORIA	0	0.00
19	SAN LUIS DE LA PAZ	0	0.00	42	OCAMPO	0	0.00
20	APASEO EL ALTO	0	0.00	43	XICHÚ	0	0.00
21	SANTIAGO MARAVATIO	0	0.00	44	PÉNJAMO	0	0.00
22	JARAL DEL PROGRESO	0	0.00	45	ABASOLO	0	0.00
23	ROMITA	0	0.00	46	PUEBLO NUEVO	0	0.00

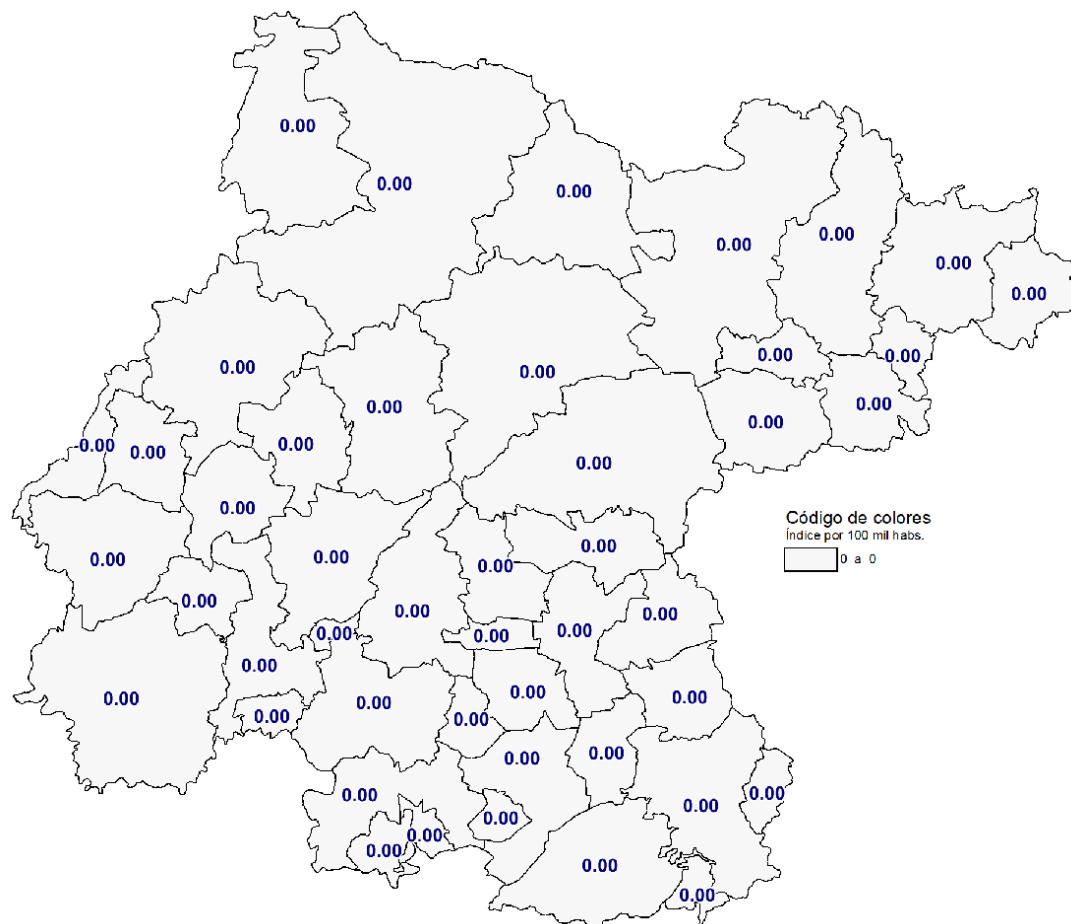
# LESIONES DOLOSAS



Lesiones dolosas

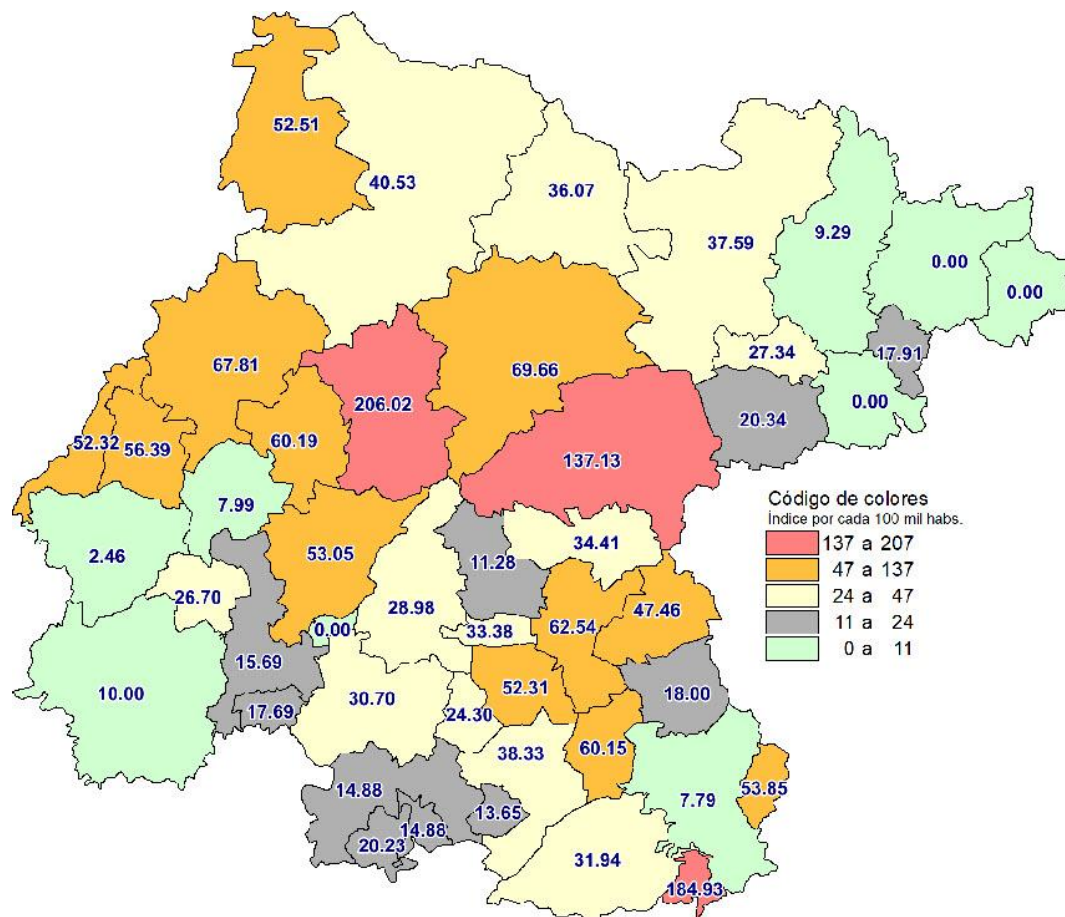
Posición	Municipio	Incidencia	Índice (por 100 mil hab.)	Posición	Municipio	Incidencia	Índice (por 100 mil hab.)
1	GUANAJUATO	469	236.83	24	YURIRIA	90	121.71
2	SAN FRANCISCO DEL RINCÓN	272	216.04	25	JARAL DEL PROGRESO	49	119.06
3	SAN MIGUEL DE ALLENDE	395	215.81	26	PUEBLO NUEVO	14	110.94
4	APASEO EL GRANDE	210	212.04	27	SANTIAGO MARAVATIO	8	109.19
5	SALVATIERRA	195	182.28	28	VILLAGRÁN	68	108.08
6	DOLORES HIDALGO CIN	293	182.25	29	CUERÁMARO	31	103.47
7	SILAO	348	173.12	30	SAN LUIS DE LA PAZ	132	103.39
8	IRAPUATO	1,053	172.43	31	VICTORIA	22	102.23
9	SALAMANCA	472	160.93	32	SAN DIEGO DE LA UNIÓN	42	100.99
10	CELAYA	849	159.94	33	CORONEO	13	100.02
11	URIANGATO	103	153.31	34	ROMITA	60	95.84
12	CORTAZAR	155	152.98	35	APASEO EL ALTO	68	94.17
13	COMONFORT	129	147.95	36	TIERRA BLANCA	19	93.88
14	TARIMORO	54	147.65	37	SANTA CATARINA	5	89.54
15	PURÍSIMA DEL RINCÓN	126	146.49	38	DOCTOR MORA	21	82.01
16	LEÓN	2,360	140.51	39	SANTA CRUZ DE JUVENTINO	72	81.22
17	TARANDAQUAO	18	138.70	40	MOROLEÓN	44	80.92
18	VALLE DE SANTIAGO	209	136.52	41	O CAMPO	20	80.78
19	SAN FELIPE	160	135.12	42	JERÉCUARO	34	66.24
20	ABASOLO	125	130.78	43	ATARJEJA	3	53.97
21	ACÁMBARO	154	129.45	44	HUANÍMARO	11	48.65
22	PÉNJAMO	202	126.28	45	MANUEL DOBLADO	13	32.01
23	SAN JOSÉ ITURBIDE	102	122.07	46	XICHU	3	24.42

# ROBO A BANCO



Posición	Municipio	Incidencia	Índice (por 100 mil hab.)	Posición	Municipio	Incidencia	Índice (por 100 mil hab.)
1	SAN LUIS DE LA PAZ	0	0.00	24	DOLORES HIDALGO CIN	0	0.00
2	PURÍSIMA DEL RINCÓN	0	0.00	25	SALVATIERRA	0	0.00
3	TIERRA BLANCA	0	0.00	26	GUANAJUATO	0	0.00
4	ACÁMBARO	0	0.00	27	SAN FELIPE	0	0.00
5	SAN DIEGO DE LA UNIÓN	0	0.00	28	HUANÍMARO	0	0.00
6	APASEO EL ALTO	0	0.00	29	SAN JOSÉ ITURBIDE	0	0.00
7	SANTIAGO MARAVATIO	0	0.00	30	IRAPUATO	0	0.00
8	APASEO EL GRANDE	0	0.00	31	SAN MIGUEL DE ALLENDE	0	0.00
9	VILLAGRÁN	0	0.00	32	JARAL DEL PROGRESO	0	0.00
10	ATARJEJA	0	0.00	33	SANTA CRUZ DE JUVENTINO F	0	0.00
11	SALAMANCA	0	0.00	34	JERÉCUARO	0	0.00
12	CELAYA	0	0.00	35	SILAO	0	0.00
13	SAN FRANCISCO DEL RINCÓN	0	0.00	36	LEÓN	0	0.00
14	COMONFORT	0	0.00	37	TARIMORO	0	0.00
15	SANTA CATARINA	0	0.00	38	MANUEL DOBLADO	0	0.00
16	CORONEO	0	0.00	39	URIANGATO	0	0.00
17	TARANDACUAO	0	0.00	40	MOROLEÓN	0	0.00
18	CORTÁZAR	0	0.00	41	VICTORIA	0	0.00
19	VALLE DE SANTIAGO	0	0.00	42	OCAMPO	0	0.00
20	CUERÁMARO	0	0.00	43	XICHÚ	0	0.00
21	YURIRIA	0	0.00	44	PÉNJAMO	0	0.00
22	DOCTOR MORA	0	0.00	45	ÁBASOLO	0	0.00
23	ROMITA	0	0.00	46	PUEBLO NUEVO	0	0.00

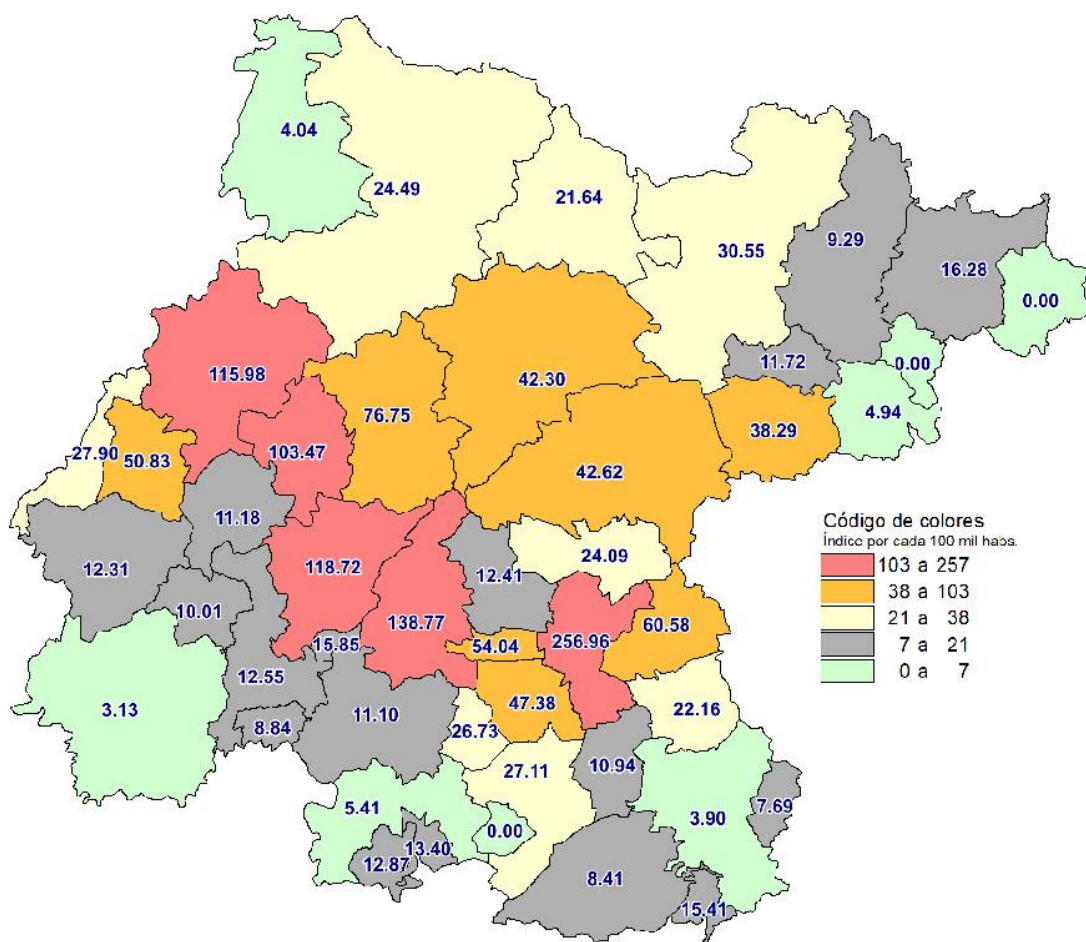
# ROBO A CASA HABITACIÓN



Robo a casa habitación

Posición	Municipio	Incidencia	Índice (por 100 mil hab.)	Posición	Municipio	Incidencia	Índice (por 100 mil hab.)
1	GUANAJUATO	408	206.02	24	SALAMANCA	85	28.98
2	TARANDACUJO	24	184.93	25	DOCTOR MORA	7	27.34
3	SAN MIGUEL DE ALLENDE	251	137.13	26	CUERÁMARO	8	26.70
4	DOLORES HIDALGO CIN	112	69.66	27	JARAL DEL PROGRESO	10	24.30
5	LEÓN	1139	67.81	28	SAN JOSÉ ITURBIDE	17	20.34
6	CELAYA	332	62.54	29	MOROLEÓN	11	20.23
7	SILAO	121	60.19	30	APASEO EL ALTO	13	18.00
8	TARIMORO	22	60.15	31	SANTA CATARINA	1	17.91
9	SAN FRANCISCO DEL RINCÓN	71	56.39	32	HUANÍMARO	4	17.69
10	CORONEO	7	53.85	33	ABASOLO	15	15.69
11	IRAPUATO	324	53.05	34	URIANGATO	10	14.88
12	OCAMPO	13	52.51	35	YURIRIA	11	14.88
13	PURÍSIMA DEL RINCÓN	45	52.32	36	SANTIAGO MARAVATIO	1	13.65
14	CORTAZAR	53	52.31	37	SANTA CRUZ DE JUVENTINO	10	11.28
15	APASEO EL GRANDE	47	47.46	38	PÉNJAMO	16	10.00
16	SAN FELIPE	48	40.53	39	VICTORIA	2	9.29
17	SALVATIERRA	41	38.33	40	ROMITA	5	7.99
18	SAN LUIS DE LA PAZ	48	37.59	41	JERÉCUARO	4	7.79
19	SAN DIEGO DE LA UNIÓN	15	36.07	42	MANUEL DOBLADO	1	2.46
20	COMONFORT	30	34.41	43	ATARJEA	0	0.00
21	VILLAGRÁN	21	33.38	44	XICHÚ	0	0.00
22	ACÁMBARO	38	31.94	45	TIERRA BLANCA	0	0.00
23	VALLE DE SANTIAGO	47	30.70	46	PUEBLO NUEVO	0	0.00

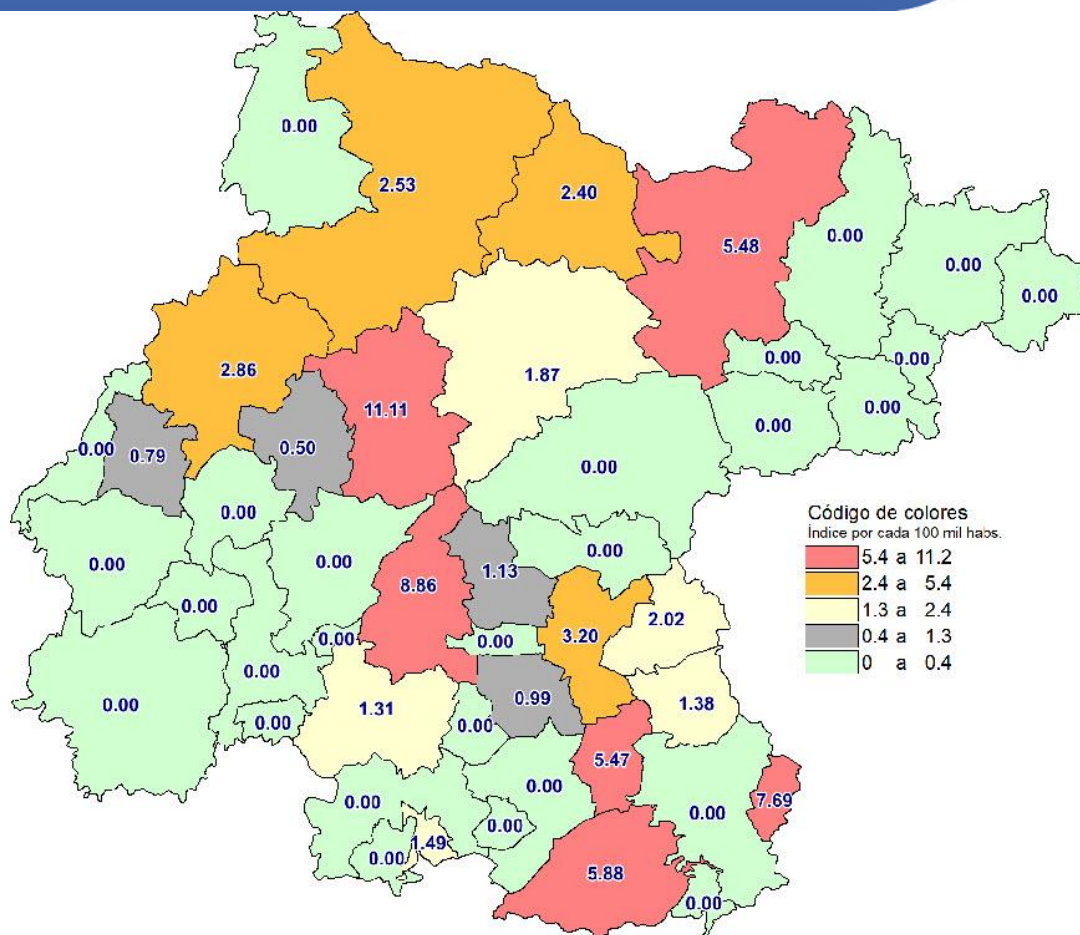
# ROBO A NEGOCIO



Robo a negocio

Posición	Municipio	Incidencia	Índice (por 100 mil habs.)	Posición	Municipio	Incidencia	Índice (por 100 mil habs.)
1	CELAYA	1,364	256.96	24	TARANDACUJO	2	15.41
2	SALAMANCA	407	138.77	25	URIANGATO	9	13.40
3	IRAPUATO	725	118.72	26	MOROLEÓN	7	12.87
4	LEÓN	1,948	115.98	27	ABASOLO	12	12.55
5	SILAO	208	103.47	28	SANTA CRUZ DE JUVENTINO	11	12.41
6	GUANAJUATO	152	76.75	29	MANUEL DOBLADO	5	12.31
7	APASEO EL GRANDE	60	60.58	30	DOCTOR MORA	3	11.72
8	VILLAGRÁN	34	54.04	31	ROMITA	7	11.18
9	SAN FRANCISCO DEL RINCÓN	64	50.83	32	VALLE DE SANTIAGO	17	11.10
10	CORTAZAR	48	47.38	33	TARIMORO	4	10.94
11	SAN MIGUEL DE ALLENDE	78	42.62	34	CUERÁMARO	3	10.01
12	DOLORES HIDALGO CIN	68	42.30	35	VICTORIA	2	9.29
13	SAN JOSÉ ITURBIDE	32	38.29	36	HUANÍMARO	2	8.84
14	SAN LUIS DE LA PAZ	39	30.55	37	ACÁMBARO	10	8.41
15	PURÍSIMA DEL RINCÓN	24	27.90	38	CORONEO	1	7.69
16	SALVATIERRA	29	27.11	39	YURIRIA	4	5.41
17	JARAL DEL PROGRESO	11	26.73	40	TIERRA BLANCA	1	4.94
18	SAN FELIPE	29	24.49	41	OCAMPO	1	4.04
19	COMONFORT	21	24.09	42	JERÉCUARO	2	3.90
20	APASEO EL ALTO	16	22.16	43	PÉNJAMO	5	3.13
21	SAN DIEGO DE LA UNIÓN	9	21.64	44	SANTA CATARINA	0	0.00
22	XICHÚ	2	16.28	45	ATARJEJA	0	0.00
23	PUEBLO NUEVO	2	15.85	46	SANTIAGO MARAVATIO	0	0.00

# ROBO A TRANSEÚNTE

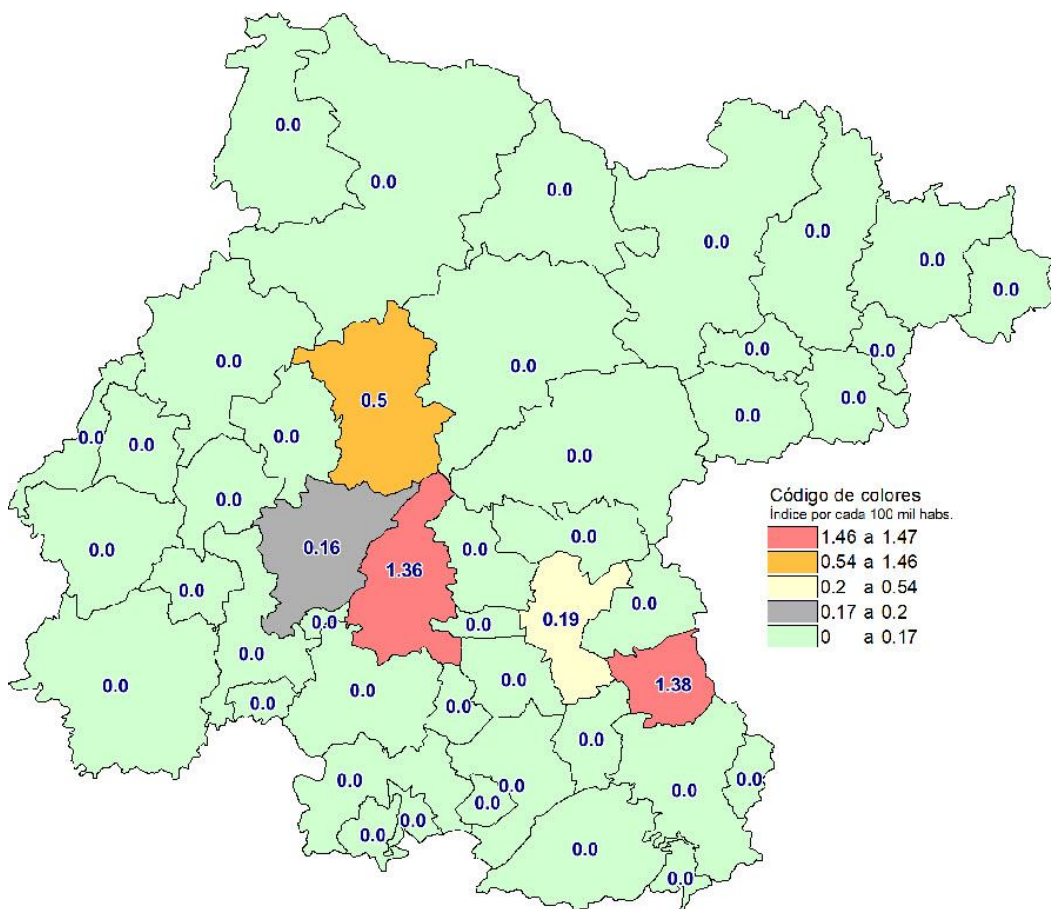


Robo a transeúnte

Posición	Municipio	Incidencia	Índice (por 100 mil hab.)	Posición	Municipio	Incidencia	Índice (por 100 mil hab.)
1	GUANAJUATO	22	11.11	24	TIERRA BLANCA	0	0.00
2	SALAMANCA	26	8.86	25	JERÉCUARO	0	0.00
3	CORONEO	1	7.69	26	VILLAGRÁN	0	0.00
4	ACÁMBARO	7	5.88	27	MANUEL DOBLADO	0	0.00
5	SAN LUIS DE LA PAZ	7	5.48	28	DOCTOR MORA	0	0.00
6	TARIMORO	2	5.47	29	YURIRIA	0	0.00
7	CELAYA	17	3.20	30	JARAL DEL PROGRESO	0	0.00
8	LEÓN	48	2.86	31	PURÍSIMA DEL RINCÓN	0	0.00
9	SAN FELIPE	3	2.53	32	SANTA CATARINA	0	0.00
10	SAN DIEGO DE LA UNIÓN	1	2.40	33	ROMITA	0	0.00
11	APASEO EL GRANDE	2	2.02	34	SANTIAGO MARAVATIO	0	0.00
12	DOLORES HIDALGO CIN	3	1.87	35	HUANÍMARO	0	0.00
13	URIANGATO	1	1.49	36	TARANDACUJO	0	0.00
14	APASEO EL ALTO	1	1.38	37	SALVATIERRA	0	0.00
15	VALLE DE SANTIAGO	2	1.31	38	ATARJEA	0	0.00
16	SANTA CRUZ DE JUVENTINO	1	1.13	39	CUERÁMARO	0	0.00
17	CORTAZAR	1	0.99	40	MOROLEÓN	0	0.00
18	SAN FRANCISCO DEL RINCÓN	1	0.79	41	VICTORIA	0	0.00
19	SILAO	1	0.50	42	O CAMPO	0	0.00
20	COMONFORT	0	0.00	43	XICHÚ	0	0.00
21	SAN MIGUEL DE ALLENDE	0	0.00	44	PÉNJAMO	0	0.00
22	SAN JOSÉ ITURBIDE	0	0.00	45	ABASOLO	0	0.00
23	IRAPUATO	0	0.00	46	PUEBLO NUEVO	0	0.00



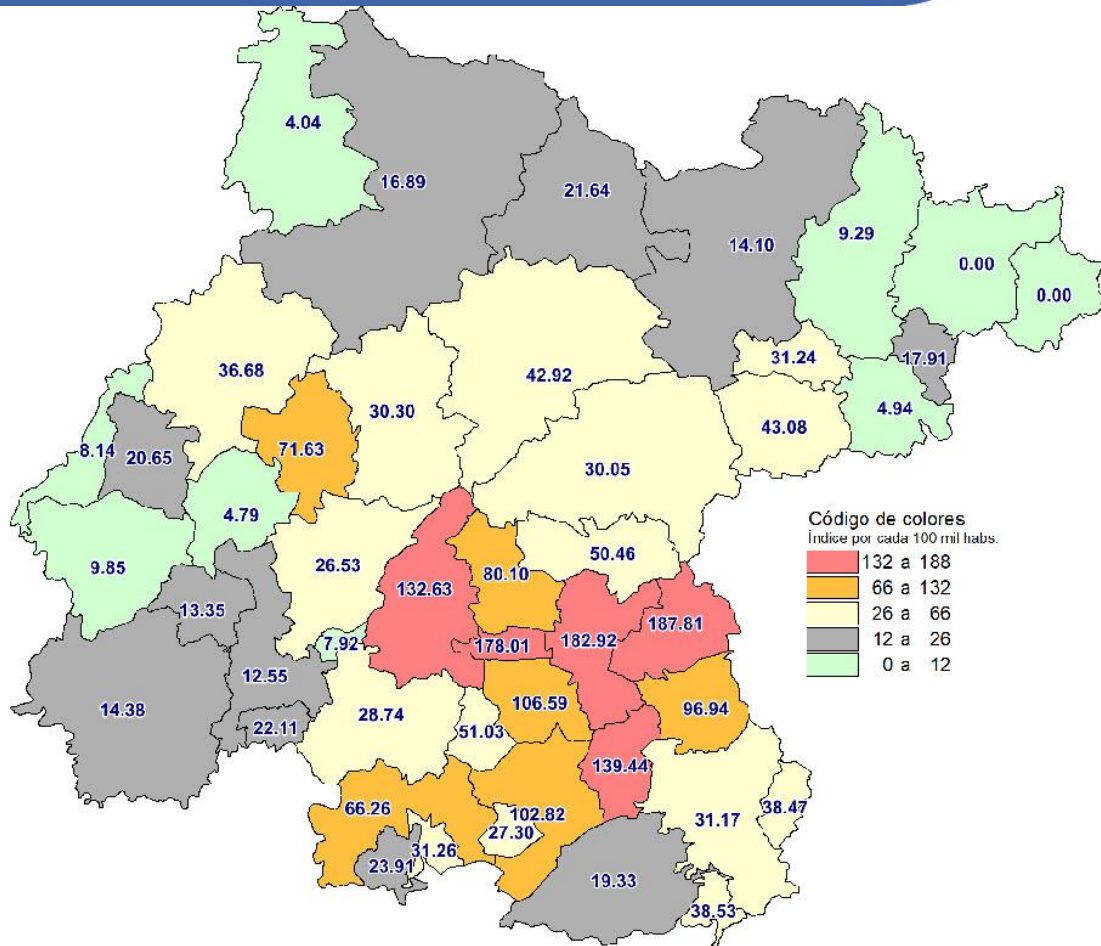
# ROBO A TRANSPORTISTA



Robo a transportista

Posición	Municipio	Incidencia	Índice (por 100 mil hab.)	Posición	Municipio	Incidencia	Índice (por 100 mil hab.)
1	APASEO EL ALTO	1	1.38	24	ATARJEA	0	0.00
2	SALAMANCA	4	1.36	25	SAN JOSÉ ITURBIDE	0	0.00
3	GUANAJUATO	1	0.50	26	SAN DIEGO DE LA UNIÓN	0	0.00
4	CELAYA	1	0.19	27	SAN LUIS DE LA PAZ	0	0.00
5	IRAPUATO	1	0.16	28	SAN FRANCISCO DEL RINCÓN	0	0.00
6	VALLE DE SANTIAGO	0	0.00	29	SANTA CATARINA	0	0.00
7	SAN FELIPE	0	0.00	30	SANTIAGO MARAVATIO	0	0.00
8	ROMITA	0	0.00	31	SAN MIGUEL DE ALLENDE	0	0.00
9	COMONFORT	0	0.00	32	JARAL DEL PROGRESO	0	0.00
10	TARANDAQUAO	0	0.00	33	SANTA CRUZ DE JUVENTINO	0	0.00
11	CORONEO	0	0.00	34	JERÉCUARO	0	0.00
12	YURIRIA	0	0.00	35	SILAO	0	0.00
13	CORTAZAR	0	0.00	36	LEÓN	0	0.00
14	SALVATIERRA	0	0.00	37	TARIMORO	0	0.00
15	CUERÁMARO	0	0.00	38	MANUEL DOBLADO	0	0.00
16	ACÁMBARO	0	0.00	39	URIANGATO	0	0.00
17	DOCTOR MORA	0	0.00	40	MOROLEÓN	0	0.00
18	TIERRA BLANCA	0	0.00	41	VICTORIA	0	0.00
19	DOLORES HIDALGO CIN	0	0.00	42	OCAMPO	0	0.00
20	VILLAGRÁN	0	0.00	43	XICHÚ	0	0.00
21	APASEO EL GRANDE	0	0.00	44	PÉNJAMO	0	0.00
22	PURÍSIMA DEL RINCÓN	0	0.00	45	ABASOLO	0	0.00
23	HUANIMARO	0	0.00	46	PUEBLO NUEVO	0	0.00

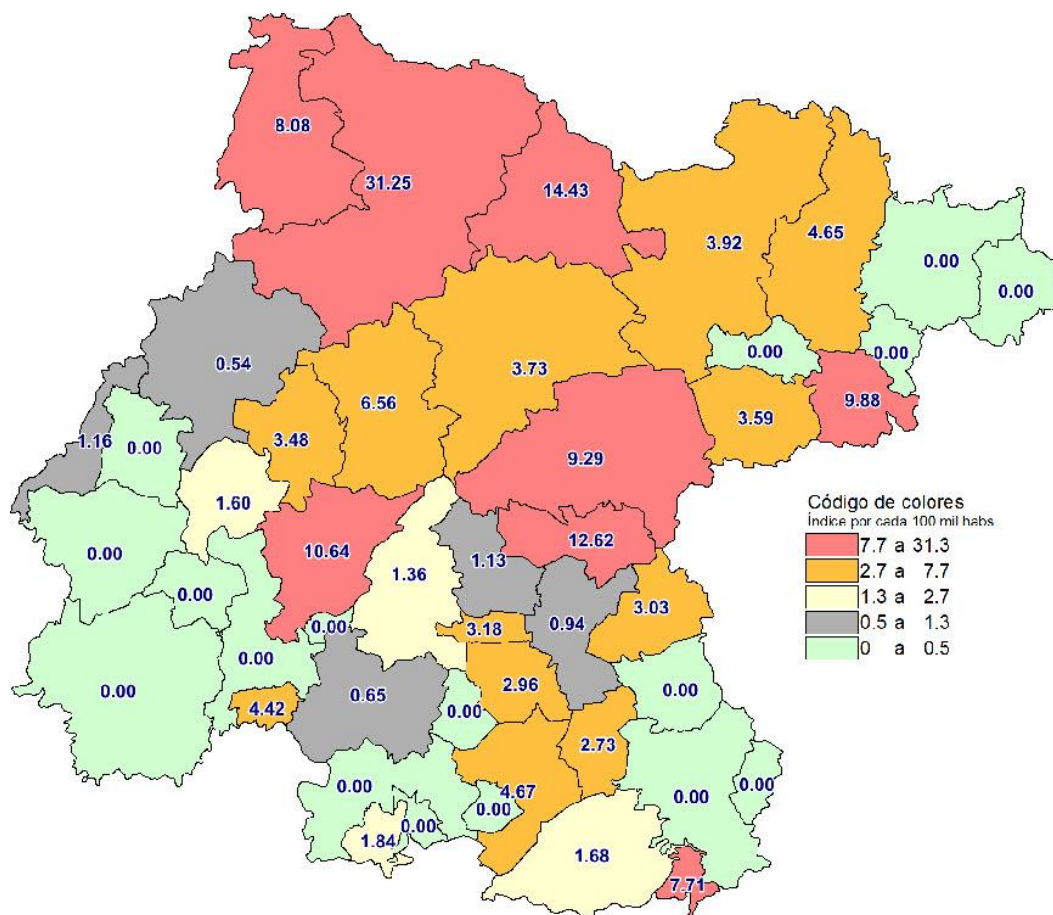
# ROBO DE VEHÍCULO



Robo de vehículo

Posición	Municipio	Incidencia	Índice (por 100 mil habs.)	Posición	Municipio	Incidencia	Índice (por 100 mil habs.)
1	APASEO EL GRANDE	186	187.81	24	VALLE DE SANTIAGO	44	28.74
2	CELAYA	971	182.92	25	SANTIAGO MARAVATIO	2	27.30
3	VILLAGRÁN	112	178.01	26	IRAPUATO	162	26.53
4	TARIMORO	51	139.44	27	MOROLEÓN	13	23.91
5	SALAMANCA	389	132.63	28	HUANÍMARO	5	22.11
6	CORTAZAR	108	106.59	29	SAN DIEGO DE LA UNIÓN	9	21.64
7	SALVATIERRA	110	102.82	30	SAN FRANCISCO DEL RINCÓN	26	20.65
8	APASEO EL ALTO	70	96.94	31	ACÁMBARO	23	19.33
9	SANTA CRUZ DE JUVENTINO	71	80.10	32	SANTA CATARINA	1	17.91
10	SILAO	144	71.63	33	SAN FELIPE	20	16.89
11	YURIRIA	49	66.26	34	PÉNJAMO	23	14.38
12	JARAL DEL PROGRESO	21	51.03	35	SAN LUIS DE LA PAZ	18	14.10
13	COMONFORT	44	50.46	36	CUERÁMARO	4	13.35
14	SAN JOSÉ ITURBIDE	36	43.08	37	ABASOLO	12	12.55
15	DOLORES HIDALGO CIN	69	42.92	38	MANUEL DOBLADO	4	9.85
16	TARANDAQUAO	5	38.53	39	VICTORIA	2	9.29
17	CORONEO	5	38.47	40	PURÍSIMA DEL RINCÓN	7	8.14
18	LEÓN	616	36.68	41	PUEBLO NUEVO	1	7.92
19	URIANGATO	21	31.26	42	TIERRA BLANCA	1	4.94
20	DOCTOR MORA	8	31.24	43	ROMITA	3	4.79
21	JERÉCUARO	16	31.17	44	OCAMPO	1	4.04
22	GUANAJUATO	60	30.30	45	ATARJEJA	0	0.00
23	SAN MIGUEL DE ALLENDE	55	30.05	46	XICHÚ	0	0.00

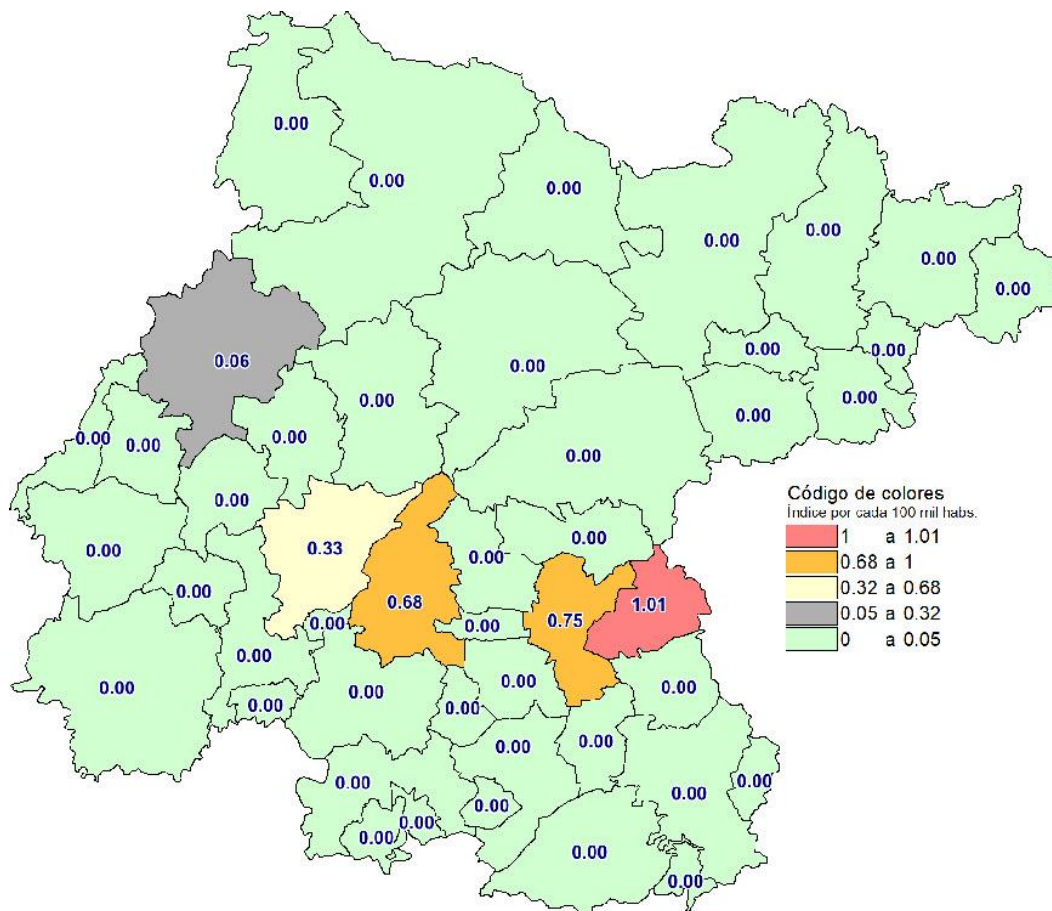
# ROBO DE GANADO



Robo de ganado

Posición	Municipio	Incidencia	Índice (por 100 mil habs.)	Posición	Municipio	Incidencia	Índice (por 100 mil habs.)
1	SAN FELIPE	37	31.25	24	SALAMANCA	4	1.36
2	SAN DIEGO DE LA UNIÓN	6	14.43	25	PURÍSIMA DEL RINCÓN	1	1.16
3	COMONFORT	11	12.62	26	SANTA CRUZ DE JUVENTINO	1	1.13
4	IRAPUATO	65	10.64	27	CELAYA	5	0.94
5	TIERRA BLANCA	2	9.88	28	VALLE DE SANTIAGO	1	0.65
6	SAN MIGUEL DE ALLENDE	17	9.29	29	LEÓN	9	0.54
7	OCAMPO	2	8.08	30	CUERÁMARO	0	0.00
8	TARANDACJAO	1	7.71	31	SAN FRANCISCO DEL RINCÓN	0	0.00
9	GUANAJUATO	13	6.56	32	YURIRIA	0	0.00
10	SALVATIERRA	5	4.67	33	JERÉCUARO	0	0.00
11	VICTORIA	1	4.65	34	SANTIAGO MARAVATIO	0	0.00
12	HUANÍMARO	1	4.42	35	DOCTOR MORA	0	0.00
13	SAN LUIS DE LA PAZ	5	3.92	36	MANUEL DOBLADO	0	0.00
14	DOLORES HIDALGO CIN	6	3.73	37	APASEO EL ALTO	0	0.00
15	SAN JOSÉ ITURBIDE	3	3.59	38	CORONEO	0	0.00
16	SILAO	7	3.48	39	ATARJEA	0	0.00
17	VILLAGRÁN	2	3.18	40	URIANGATO	0	0.00
18	APASEO EL GRANDE	3	3.03	41	SANTA CATARINA	0	0.00
19	CORTAZAR	3	2.96	42	JARAL DEL PROGRESO	0	0.00
20	TARIMORO	1	2.73	43	XICHÚ	0	0.00
21	MOROLEÓN	1	1.84	44	PÉNJAMO	0	0.00
22	ACÁMBARO	2	1.68	45	ABASOLO	0	0.00
23	ROMITA	1	1.60	46	PUEBLO NUEVO	0	0.00

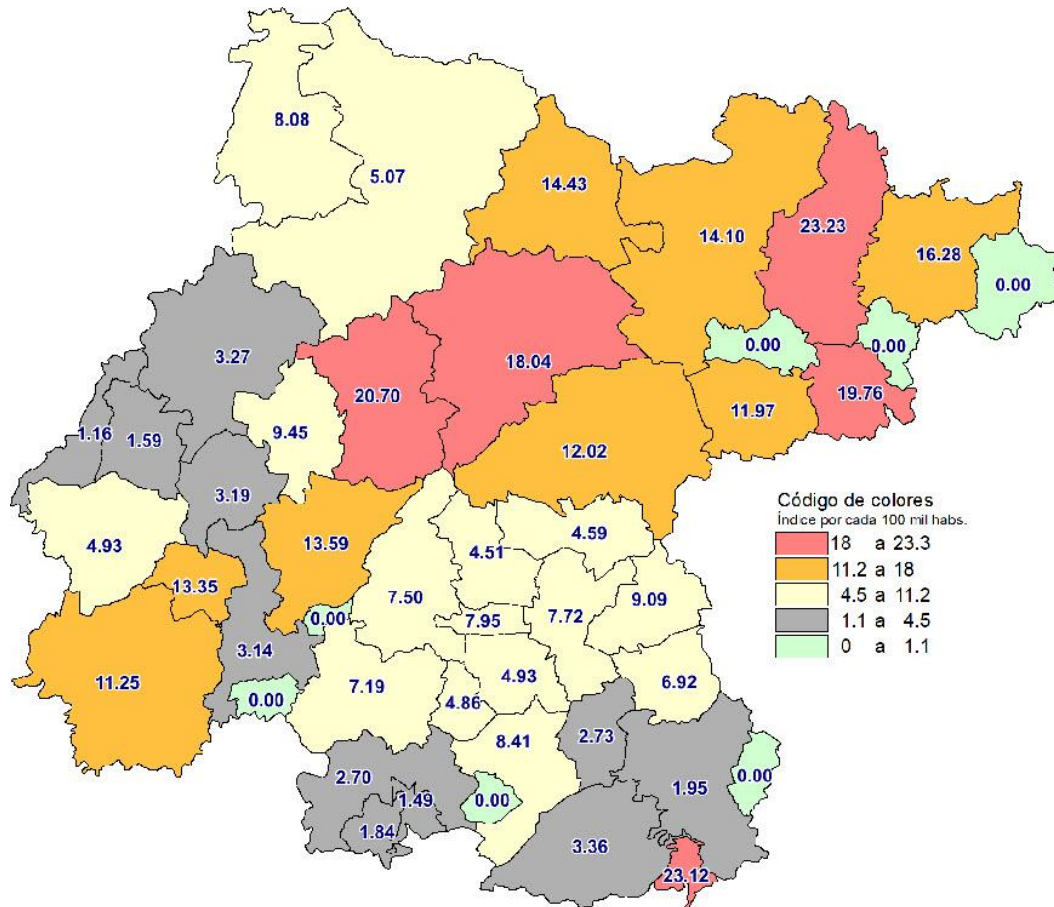
# SECUESTRO



Secuestro

Posición	Municipio	Incidencia	Índice (por 100 mil hab.)	Posición	Municipio	Incidencia	Índice (por 100 mil hab.)
1	APASEO EL GRANDE	1	1.01	24	ATARJEA	0	0.00
2	CELAYA	4	0.75	25	ACÁMBARO	0	0.00
3	SALAMANCA	2	0.68	26	SAN DIEGO DE LA UNIÓN	0	0.00
4	IRAPUATO	2	0.33	27	JARAL DEL PROGRESO	0	0.00
5	LEÓN	1	0.06	28	SAN FRANCISCO DEL RINCÓN	0	0.00
6	APASEO EL ALTO	0	0.00	29	JERÉCUARO	0	0.00
7	SAN FELIPE	0	0.00	30	SAN LUIS DE LA PAZ	0	0.00
8	ROMITA	0	0.00	31	SILAO	0	0.00
9	COMONFORT	0	0.00	32	SANTA CATARINA	0	0.00
10	SAN MIGUEL DE ALLENDE	0	0.00	33	TARANDACUJO	0	0.00
11	CORONEO	0	0.00	34	SANTIAGO MARAVATIO	0	0.00
12	YURIRIA	0	0.00	35	TIERRA BLANCA	0	0.00
13	CORTAZAR	0	0.00	36	VALLE DE SANTIAGO	0	0.00
14	SALVATIERRA	0	0.00	37	TARIMORO	0	0.00
15	CUERÁMARO	0	0.00	38	MANUEL DOBLADO	0	0.00
16	SAN JOSÉ ITURBIDE	0	0.00	39	URIANGATO	0	0.00
17	DOCTOR MORA	0	0.00	40	MOROLEÓN	0	0.00
18	SANTA CRUZ DE JUVENTINO	0	0.00	41	VICTORIA	0	0.00
19	DOLORES HIDALGO CIN	0	0.00	42	OCAMPO	0	0.00
20	VILLAGRÁN	0	0.00	43	XICHÚ	0	0.00
21	GUANAJUATO	0	0.00	44	PÉNJAMO	0	0.00
22	PURÍSIMA DEL RINCÓN	0	0.00	45	ABASOLO	0	0.00
23	HUANÍMARO	0	0.00	46	PUEBLO NUEVO	0	0.00

# VIOLACIÓN



Violación

Posición	Municipio	Incidencia	Índice (por 100 mil hab.)	Posición	Municipio	Incidencia	Índice (por 100 mil hab.)
1	VICTORIA	5	23.23	24	CORTAZAR	5	4.93
2	TARANDACUJO	3	23.12	25	MANUEL DOBLADO	2	4.93
3	GUANAJUATO	41	20.70	26	JARAL DEL PROGRESO	2	4.86
4	TIERRA BLANCA	4	19.76	27	COMONFORT	4	4.59
5	DOLORES HIDALGO CIN	29	18.04	28	SANTA CRUZ DE JUVENTINO	4	4.51
6	XICHU	2	16.28	29	ACÁMBARO	4	3.36
7	SAN DIEGO DE LA UNIÓN	6	14.43	30	LEÓN	55	3.27
8	SAN LUIS DE LA PAZ	18	14.10	31	ROMITA	2	3.19
9	IRAPUATO	83	13.59	32	ABASOLO	3	3.14
10	CUERÁMARO	4	13.35	33	TARI MORO	1	2.73
11	SAN MIGUEL DE ALLENDE	22	12.02	34	YURIRIA	2	2.70
12	SAN JOSÉ ITURBIDE	10	11.97	35	JERÉCUARO	1	1.95
13	PÉNJAMO	18	11.25	36	MOROLEÓN	1	1.84
14	SILAO	19	9.45	37	SAN FRANCISCO DEL RINCÓN	2	1.59
15	APASEO EL GRANDE	9	9.09	38	URIANGATO	1	1.49
16	SALVATIERRA	9	8.41	39	PURÍSIMA DEL RINCÓN	1	1.16
17	OCAMPO	2	8.08	40	HUANIMARO	0	0.00
18	VILLAGRÁN	5	7.95	41	SANTA CATARINA	0	0.00
19	CELAYA	41	7.72	42	ATARJEJA	0	0.00
20	SALAMANCA	22	7.50	43	CORONEO	0	0.00
21	VALLE DE SANTIAGO	11	7.19	44	SANTIAGO MARAVATIO	0	0.00
22	APASEO EL ALTO	5	6.92	45	DOCTOR MORA	0	0.00
23	SAN FELIPE	6	5.07	46	PUEBLO NUEVO	0	0.00