



Secretaría
de Seguridad
Pública

REPORTE DE INCIDENCIAS

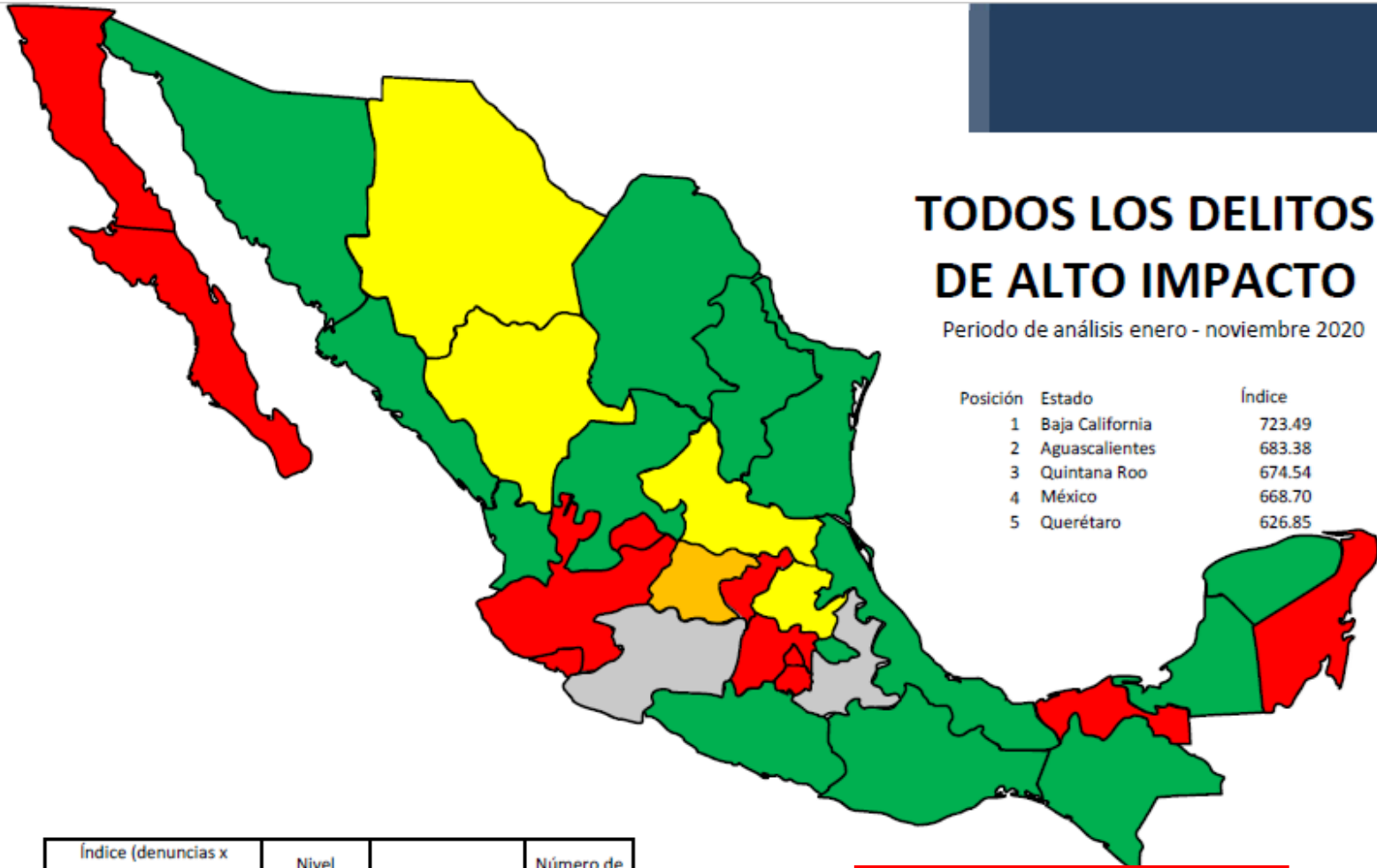
ÍNDICES MUNICIPALES

ENERO A NOVIEMBRE DE 2020



DELITOS DE ALTO IMPACTO

MAPA NACIONAL



TODOS LOS DELITOS DE ALTO IMPACTO

Periodo de análisis enero - noviembre 2020

Posición	Estado	Índice
1	Baja California	723.49
2	Aguascalientes	683.38
3	Quintana Roo	674.54
4	México	668.70
5	Querétaro	626.85

Índice (denuncias x 100,000 habitantes)		Nivel delictivo	Código de color	Número de Estados
Desde	Hasta			
33.6	284.9	Muy bajo		14
284.9	332.2	Bajo		2
332.2	379.4	Medio		4
379.4	426.6	Alto		1
426.6	723.5	Muy Alto		11

Guanajuato ocupa el lugar 12 por índice en el contexto nacional

con una incidencia de 25,577

con un índice de 410.67

Fuente: SESNSP

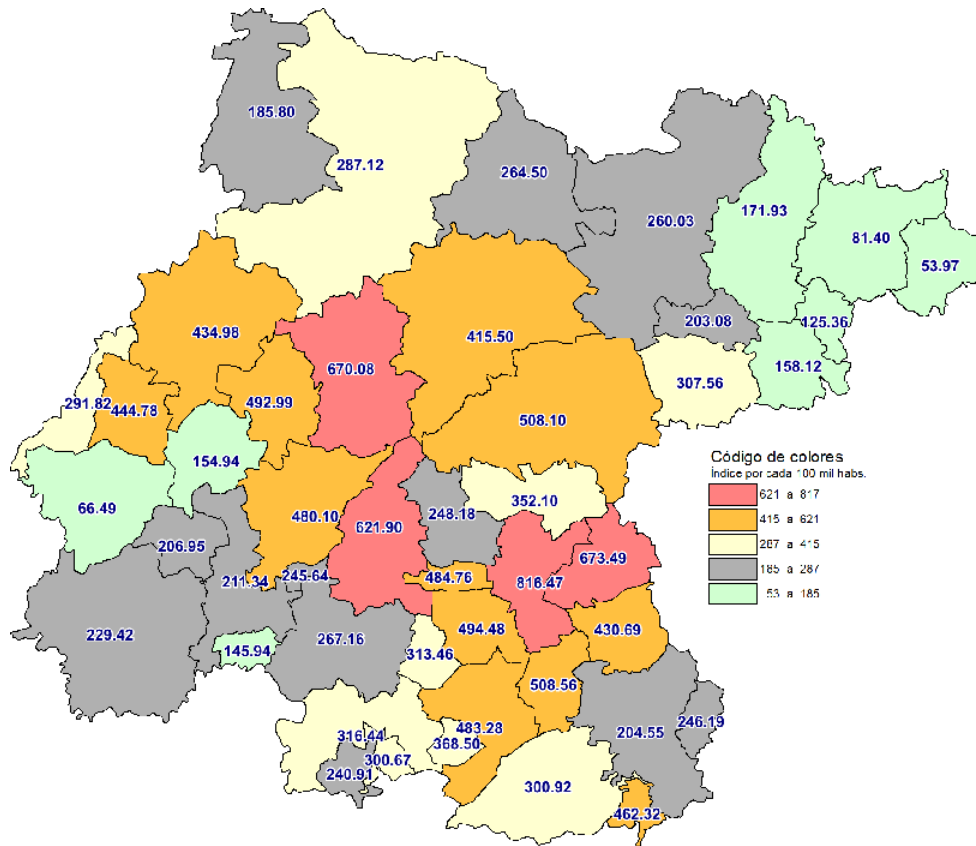
*Índices calculados con base en la estimación de población de CONAPO para medio año de 2020.



Secretaría
de Seguridad
Pública

ÍNDICE DE DELITOS DE ALTO IMPACTO

ÍNDICE DE DELITOS DE ALTO IMPACTO



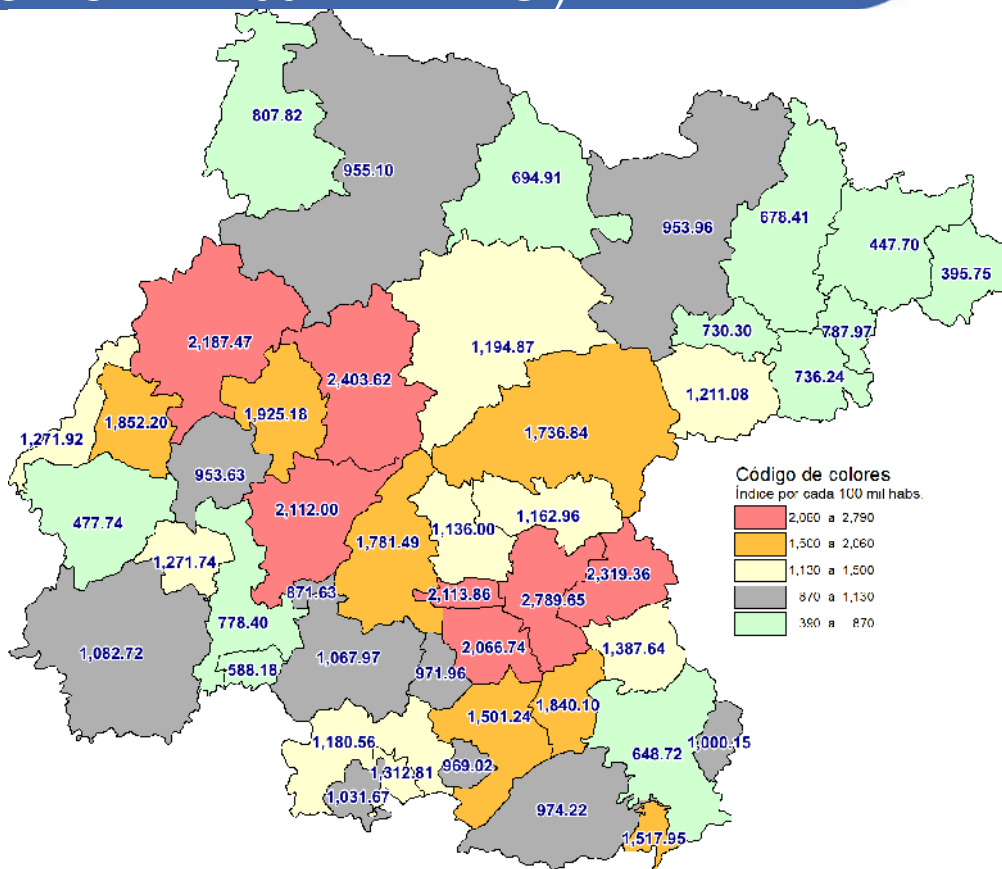
DAI

Posición	Municipio	Índice (por 100 milhabs.)	Posición	Municipio	Índice (por 100 milhabs.)
1	CELAYA	816.47	24	PURÍSIMA DEL RINCÓN	291.82
2	APASEO EL GRANDE	673.49	25	SAN FELIPE	287.12
3	GUANAJUATO	670.08	26	VALLE DE SANTIAGO	267.16
4	SALAMANCA	621.90	27	SAN DIEGO DE LA UNIÓN	264.50
5	TARI MORO	508.56	28	SAN LUIS DE LA PAZ	260.03
6	SAN MIGUEL DE ALLENDE	508.10	29	SANTA CRUZ DE JUVENTINO ROSA	248.18
7	CORTAZAR	494.48	30	ORONEO	246.19
8	SILAO	492.99	31	PUEBLO NUEVO	245.64
9	VILLAGRÁN	484.76	32	MOROLEÓN	240.91
10	SALVATIERRA	483.28	33	PÉNJAMO	229.42
11	IRAPUATO	480.10	34	ABASOLO	211.34
12	TARANDACUAO	462.32	35	CUERÁMARO	206.95
13	SAN FRANCISCO DEL RINCÓN	444.78	36	JERÉCUARO	204.55
14	LEÓN	434.98	37	DOCTOR MORA	203.08
15	APASEO EL ALTO	430.69	38	OCAMPO	185.80
16	DOLOROS HIDALGO CIN	415.50	39	VICTORIA	171.93
17	SANTIAGO MARAVATIO	368.50	40	TIERRA BLANCA	158.12
18	COMONFORT	352.10	41	ROMITA	154.94
19	YURIRIA	316.44	42	HUANÍMARO	145.94
20	JARAL DEL PROGRESO	313.46	43	SANTA CATARINA	125.36
21	SAN JOSÉ ITURBIDE	307.56	44	XICHÚ	81.40
22	ACÁMBARO	300.92	45	MANUEL DOBLADO	66.49
23	URIANGATO	300.67	46	ATARJEA	53.97



ÍNDICE DE DELITOS DEL FUERO COMÚN Y HOMICIDIO DOLOSO

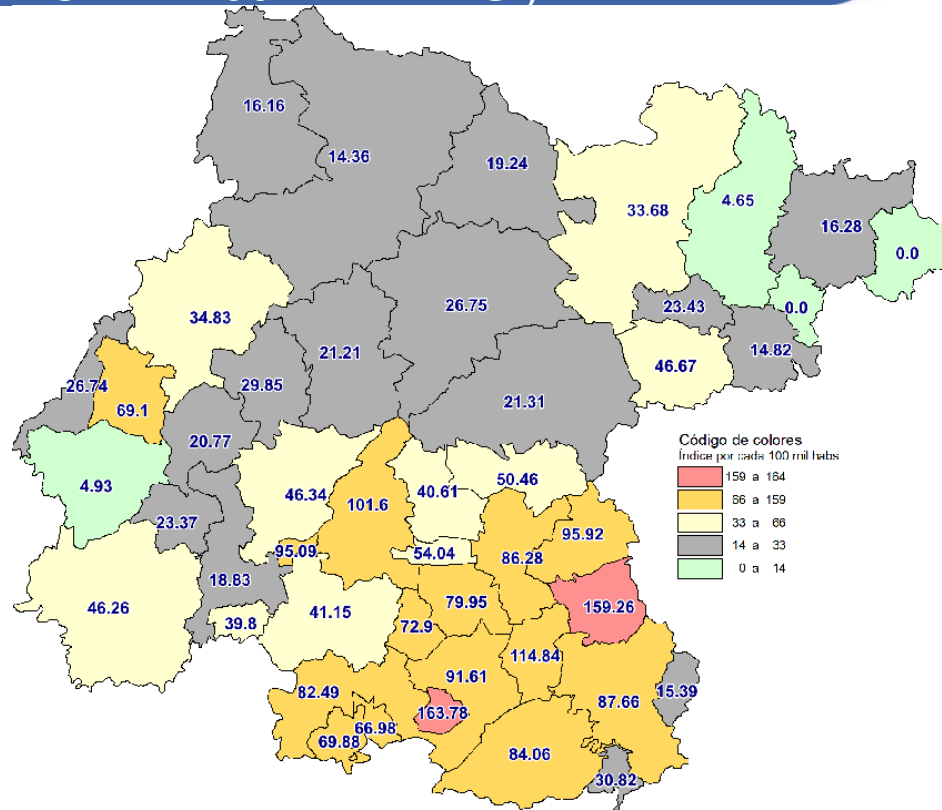
ÍNDICE DELICTIVO (POR CADA 100 MIL HABS.)



Índice delictivo

Posición	Municipio	Índice (por 100 mil habs.)	Posición	Municipio	Índice (por 100 mil habs.)
1	CELAYA	2,789.65	24	PÉNJAMO	1,082.72
2	GUANAJUATO	2,403.62	25	VALLE DE SANTIAGO	1,067.97
3	APASEO EL GRANDE	2,319.36	26	MOROLEÓN	1,031.67
4	LEÓN	2,187.47	27	CORONEO	1,000.15
5	VILLAGRÁN	2,113.86	28	ACÁMBARO	974.22
6	IRAPUATO	2,112.00	29	JARAL DEL PROGRESO	971.96
7	CORTAZAR	2,066.74	30	SANTIAGO MARAVATIO	969.02
8	SILAO	1,925.18	31	SAN FELIPE	955.10
9	SAN FRANCISCO DEL RINCÓN	1,852.20	32	SAN LUIS DE LA PAZ	953.96
10	TARIMORO	1,840.10	33	ROMITA	953.63
11	SALAMANCA	1,781.49	34	PUEBLO NUEVO	871.63
12	SAN MIGUEL DE ALLENDE	1,736.84	35	OCAMPO	807.82
13	TARANDACUAO	1,517.95	36	SANTA CATARINA	787.97
14	SALVATIERRA	1,501.24	37	ABASOLO	778.40
15	APASEO EL ALTO	1,387.64	38	TIERRA BLANCA	736.24
16	URIANGATO	1,312.81	39	DOCTOR MORA	730.30
17	PURÍSIMA DEL RINCÓN	1,271.92	40	SAN DIEGO DE LA UNIÓN	694.91
18	CUERÁMARO	1,271.74	41	VICTORIA	678.41
19	SAN JOSÉ ITURBIDE	1,211.08	42	JERÉCUARO	648.72
20	DOLORES HIDALGO QN	1,194.87	43	HUANÍMARO	588.18
21	YURIRIA	1,180.56	44	MANUEL DOBLADO	477.74
22	COMONFORT	1,162.96	45	XICHÚ	447.70
23	SANTA CRUZ DE JUVENTINO ROSA	1,136.00	46	ATARJEA	395.75

ÍNDICE DE HOMICIDIO DOLOSO (POR CADA 100 MIL HABS.)



Homicidio doloso

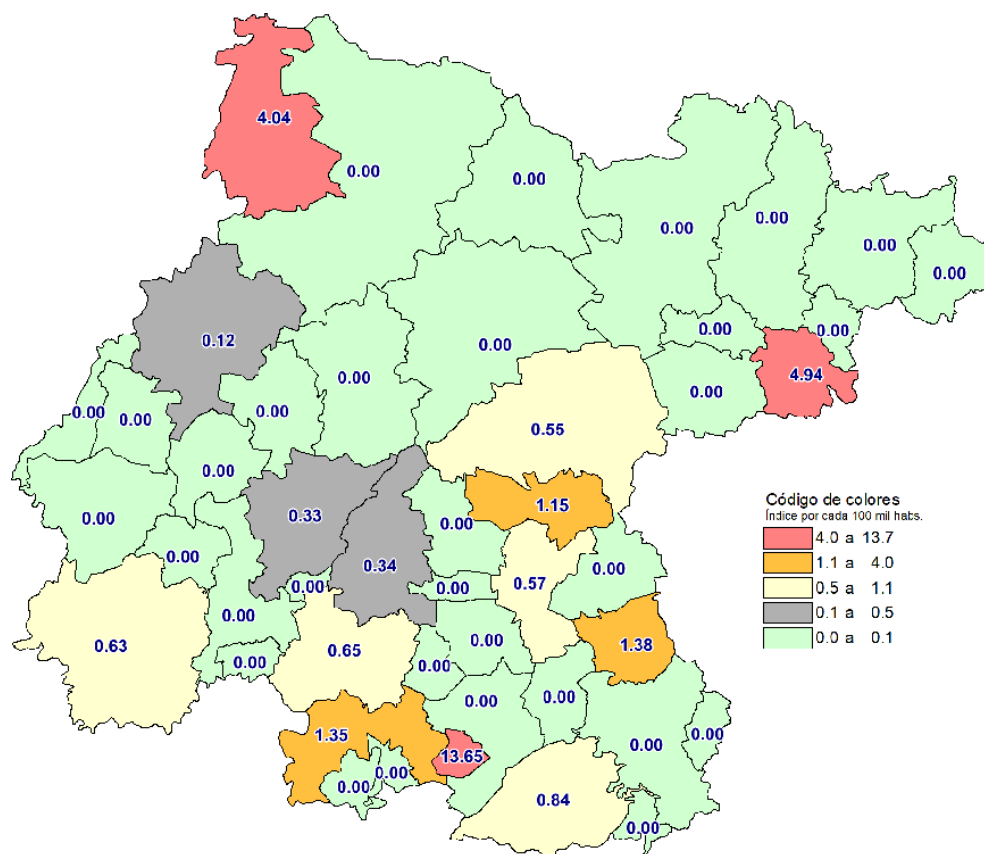
Posición	Municipio	Incidencia	Índice (por 100 mil habs.)	Posición	Municipio	Incidencia	Índice (por 100 mil habs.)
1	SANTIAGO MARAVATIO	12	163.78	24	HUANÍMARO	9	39.80
2	APASEO EL ALTO	115	159.26	25	LEÓN	585	34.83
3	TARIMORO	42	114.84	26	SAN LUIS DE LA PAZ	43	33.68
4	SALAMANCA	298	101.60	27	TARANDACUJAO	4	30.82
5	APASEO EL GRANDE	95	95.92	28	SILAO	60	29.85
6	PUEBLO NUEVO	12	95.09	29	DOLORES HIDALGO CIN	43	26.75
7	SALVATIERRA	98	91.61	30	PURÍSIMA DEL RINCÓN	23	26.74
8	JERÉCUARO	45	87.66	31	DOCTOR MORA	6	23.43
9	CELAYA	458	86.28	32	CUERÁMARO	7	23.37
10	ACÁMBARO	100	84.06	33	SAN MIGUEL DE ALLENDE	39	21.31
11	YURIRIA	61	82.49	34	GUANAJUATO	42	21.21
12	CORTAZAR	81	79.95	35	ROMITA	13	20.77
13	JARAL DEL PROGRESO	30	72.90	36	SAN DIEGO DE LA UNIÓN	8	19.24
14	MOROLEÓN	38	69.88	37	ABASOLO	18	18.83
15	SAN FRANCISCO DEL RINCÓN	87	69.10	38	XICHÚ	2	16.28
16	URIANGATO	45	66.98	39	OCAMPO	4	16.16
17	VILLAGRÁN	34	54.04	40	CORONEO	2	15.39
18	COMONFORT	44	50.46	41	TIERRA BLANCA	3	14.82
19	SAN JOSÉ ITURBIDE	39	46.67	42	SAN FELIPE	17	14.36
20	IRAPUATO	283	46.34	43	MANUEL DOBLADO	2	4.93
21	PÉNIAMO	74	46.26	44	VICTORIA	1	4.65
22	VALLE DE SANTIAGO	63	41.15	45	ATARJEJA	0	0.00
23	SANTA CRUZ DE JUVENTINO	36	40.61	46	SANTA CATARINA	0	0.00



Secretaría
de Seguridad
Pública

DELITOS DE ALTO IMPACTO POR MUNICIPIO INCIDENCIA E ÍNDICE

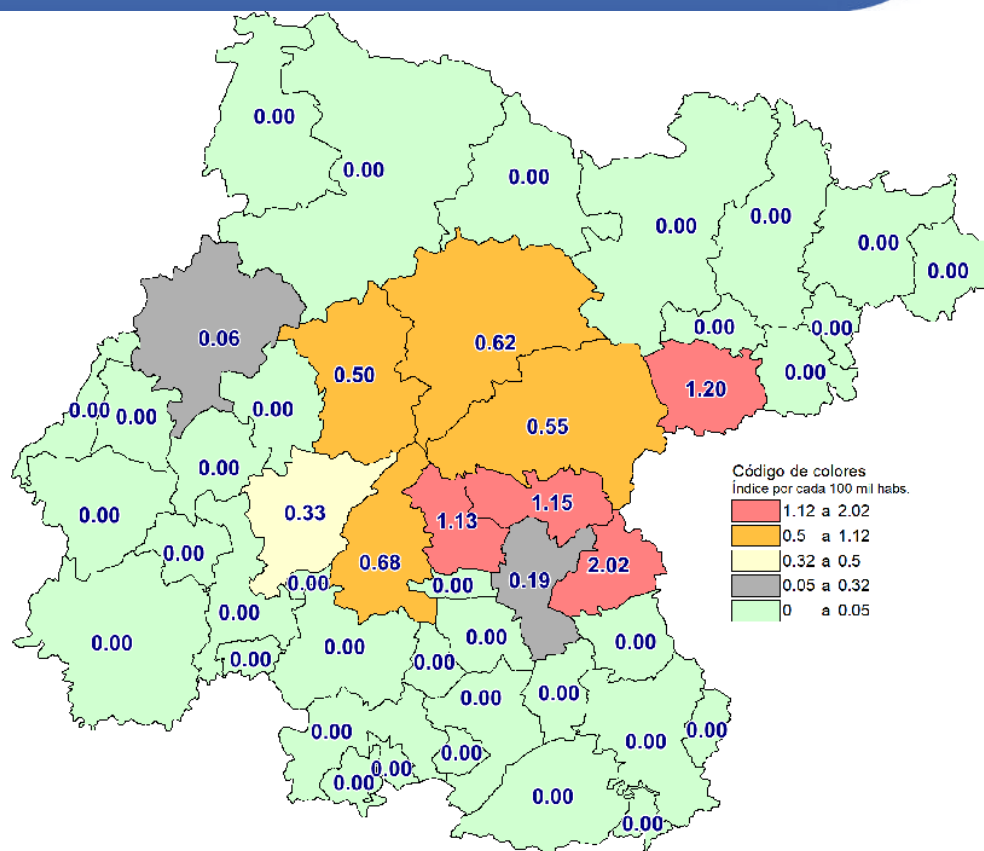
FEMINICIDIO



Feminicidio

Posición	Municipio	Incidencia	Índice (por 100 mil hab.)	Posición	Municipio	Incidencia	Índice (por 100 mil hab.)
1	SANTIAGO MARAVATÍO	1	13.65	24	CORONEO	0	0.00
2	TIERRA BLANCA	1	4.94	25	CORTAZAR	0	0.00
3	OCAMPO	1	4.04	26	MANUEL DOBLADO	0	0.00
4	APASEO EL ALTO	1	1.38	27	SAN FELIPE	0	0.00
5	YURIRÍA	1	1.35	28	MOROLEÓN	0	0.00
6	COMONFORT	1	1.15	29	SAN JOSÉ ITURBIDE	0	0.00
7	ACÁMBARO	1	0.84	30	ATARJEÁ	0	0.00
8	VALLE DE SANTIAGO	1	0.65	31	DOLORES HIDALGO CIN	0	0.00
9	PÉNJAMO	1	0.63	32	XICHÚ	0	0.00
10	CELAYA	3	0.57	33	SANTA CRUZ DE JUVENTINO	0	0.00
11	SAN MIGUEL DE ALLENDE	1	0.55	34	DOCTOR MORA	0	0.00
12	SALAMANCA	1	0.34	35	SILAO	0	0.00
13	IRAPUATO	2	0.33	36	PURÍSIMA DEL RINCÓN	0	0.00
14	LEÓN	2	0.12	37	TARIMORO	0	0.00
15	SAN LUIS DE LA PAZ	0	0.00	38	ROMITA	0	0.00
16	GUANAJUATO	0	0.00	39	URIANGATO	0	0.00
17	APASEO EL GRANDE	0	0.00	40	VILLAGRÁN	0	0.00
18	JARAL DEL PROGRESO	0	0.00	41	VICTORIA	0	0.00
19	SAN FRANCISCO DEL RINCÓN	0	0.00	42	CUERÁMARO	0	0.00
20	JERÉCUARO	0	0.00	43	SAN DIEGO DE LA UNIÓN	0	0.00
21	SANTA CATARINA	0	0.00	44	SALVATIERRA	0	0.00
22	TARANDAQUAO	0	0.00	45	ABASOLO	0	0.00
23	HUANÍMARO	0	0.00	46	PUEBLO NUEVO	0	0.00

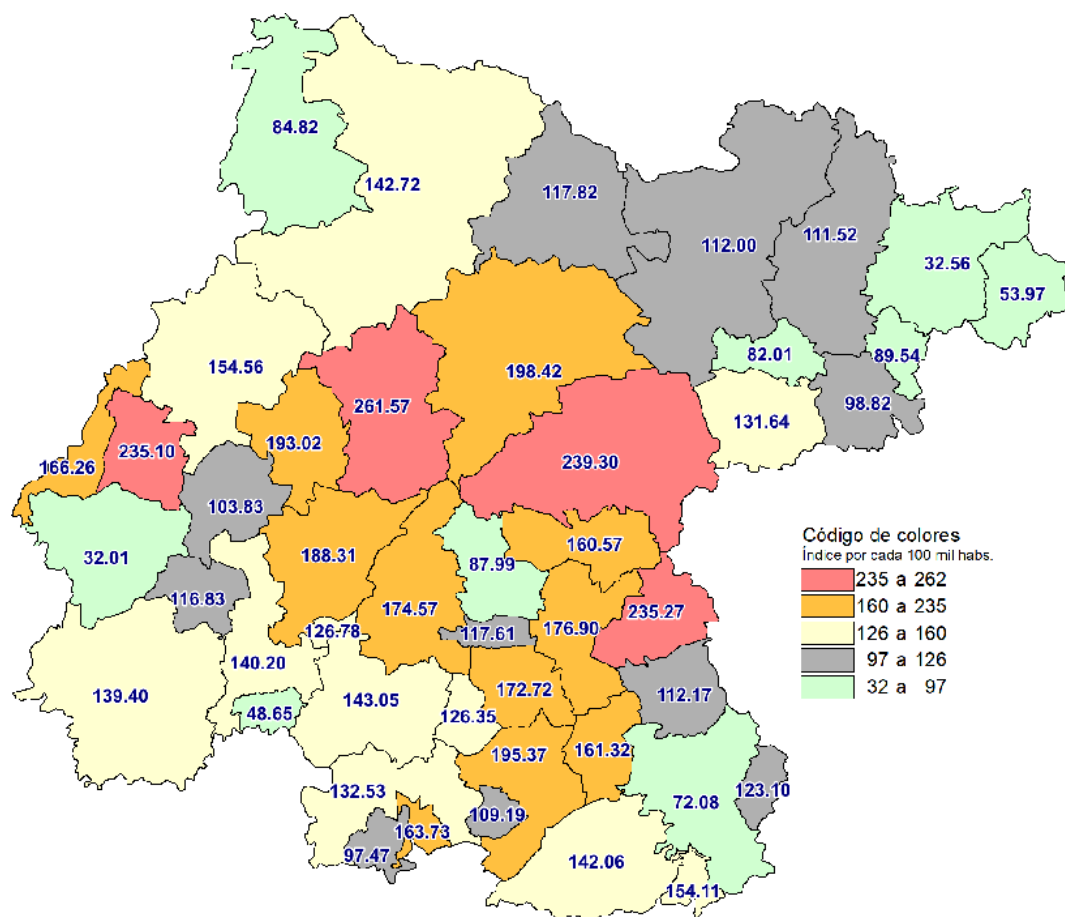
EXTORSIÓN



Extorsión

Posición	Municipio	Incidencia	Índice (por 100 mil hab.)	Posición	Municipio	Incidencia	Índice (por 100 mil hab.)
1	APASEO EL GRANDE	2	2.02	24	CORONEO	0	0.00
2	SAN JOSÉ ITURBIDE	1	1.20	25	SILAO	0	0.00
3	COMONFORT	1	1.15	26	SAN DIEGO DE LA UNIÓN	0	0.00
4	SANTA CRUZ DE JUVENTINO	1	1.13	27	TARANDACUJO	0	0.00
5	SALAMANCA	2	0.68	28	SAN FRANCISCO DEL RINCÓN	0	0.00
6	DOLORES HIDALGO CIN	1	0.62	29	TIERRA BLANCA	0	0.00
7	SAN MIGUEL DE ALLENDE	1	0.55	30	SAN LUIS DE LA PAZ	0	0.00
8	GUANAJUATO	1	0.50	31	VALLE DE SANTIAGO	0	0.00
9	IRAPUATO	2	0.33	32	SANTA CATARINA	0	0.00
10	CELAYA	1	0.19	33	VILLAGRÁN	0	0.00
11	LEÓN	1	0.06	34	SANTIAGO MARAVATIO	0	0.00
12	SALVATIERRA	0	0.00	35	YURIRIA	0	0.00
13	DOCTOR MORA	0	0.00	36	PURÍSIMA DEL RINCÓN	0	0.00
14	CORTAZAR	0	0.00	37	TARIMORO	0	0.00
15	APASEO EL ALTO	0	0.00	38	MANUEL DOBLADO	0	0.00
16	ROMITA	0	0.00	39	URIANGATO	0	0.00
17	HUANÍMARO	0	0.00	40	MOROLEÓN	0	0.00
18	SAN FELIPE	0	0.00	41	VICTORIA	0	0.00
19	ACÁMBARO	0	0.00	42	OCAMPO	0	0.00
20	CUERÁMARO	0	0.00	43	XICHÚ	0	0.00
21	JARAL DEL PROGRESO	0	0.00	44	PÉNJAMO	0	0.00
22	ATARJEJA	0	0.00	45	ABASOLO	0	0.00
23	JERÉCUARO	0	0.00	46	PUEBLO NUEVO	0	0.00

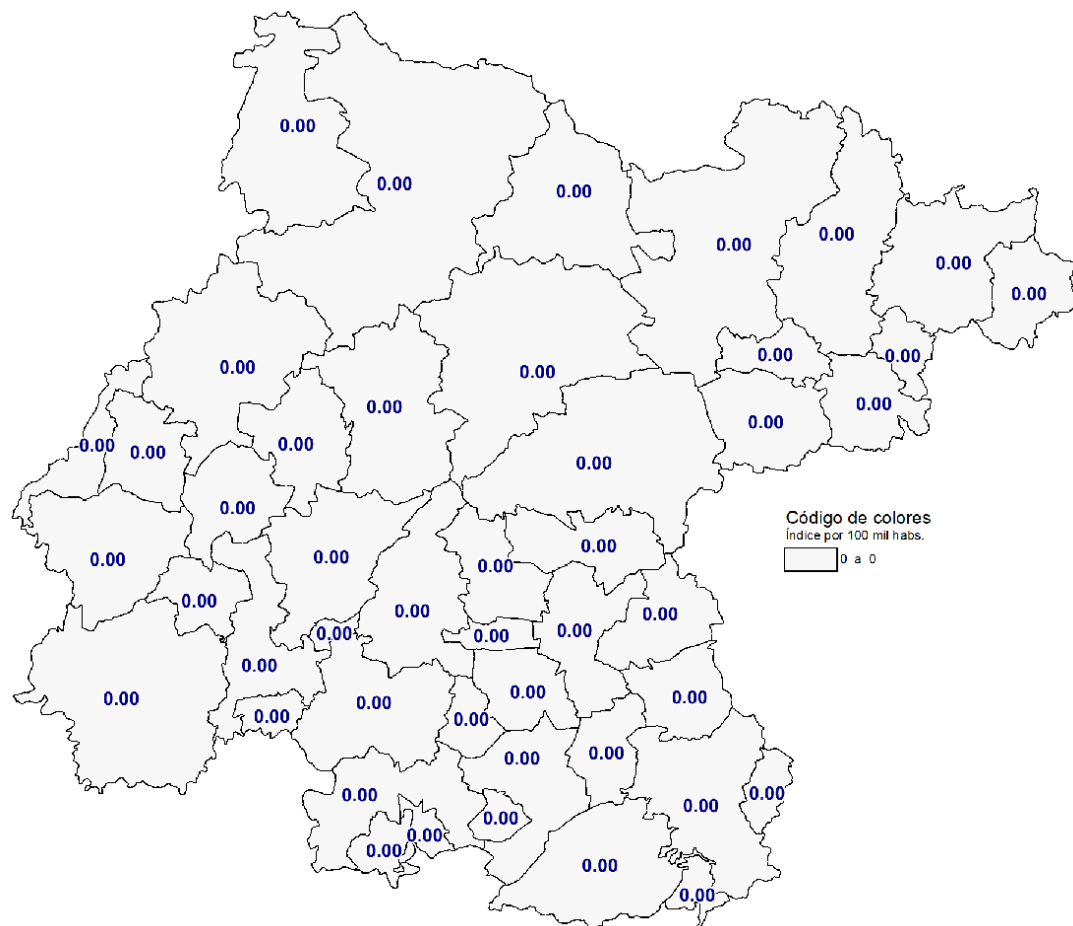
LESIONES DOLOSAS



Lesiones dolosas

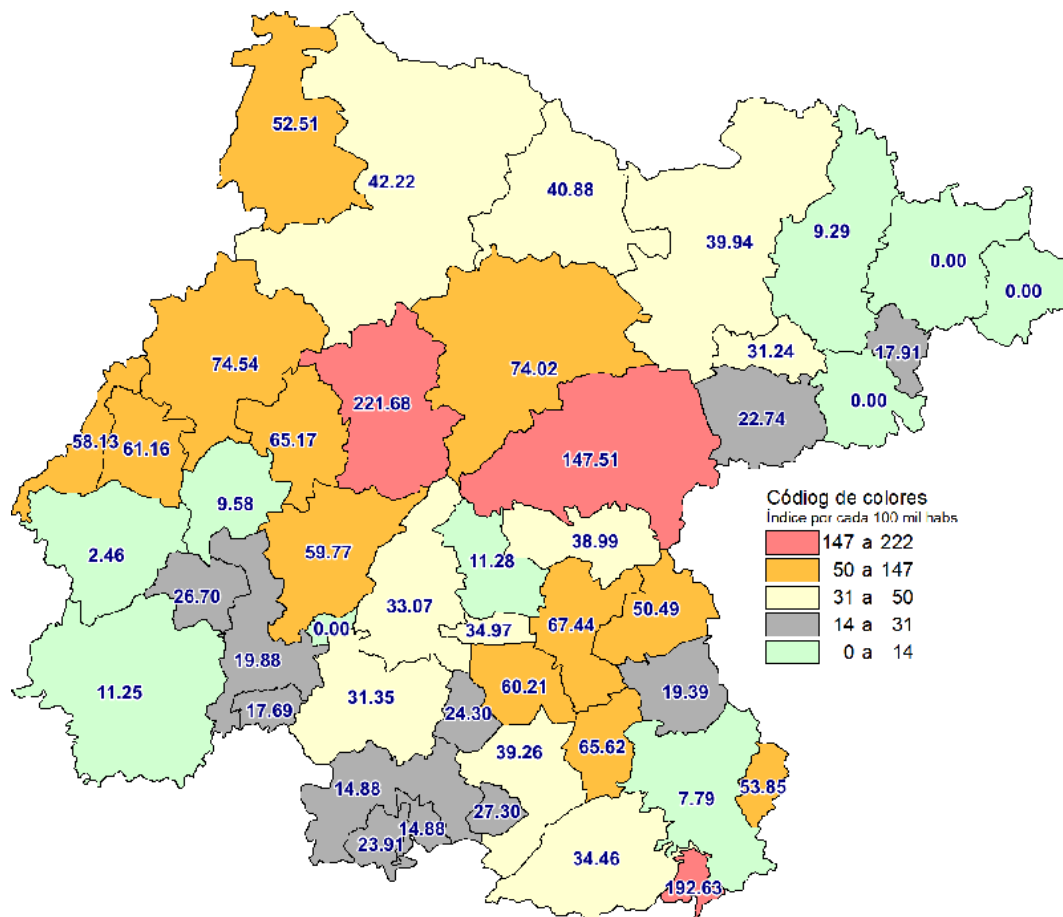
Posición	Municipio	Incidencia	Índice (por 100 mil hab.)	Posición	Municipio	Incidencia	Índice (por 100 mil hab.)
1	GUANAJUATO	518	261.57	24	SAN JOSÉ ITURBIDE	110	131.64
2	SAN MIGUEL DE ALLENDE	438	239.30	25	PUEBLO NUEVO	16	126.78
3	APASEO EL GRANDE	233	235.27	26	JARAL DEL PROGRESO	52	126.35
4	SAN FRANCISCO DEL RINCÓN	296	235.10	27	CORONEO	16	123.10
5	DOLORES HIDALGO CIN	319	198.42	28	SAN DIEGO DE LA UNIÓN	49	117.82
6	SALVATIERRA	209	195.37	29	VILLAGRÁN	74	117.61
7	SILAO	388	193.02	30	CUERÁMARO	35	116.83
8	IRAPUATO	1,150	188.31	31	APASEO EL ALTO	81	112.17
9	CELAYA	939	176.90	32	SAN LUIS DE LA PAZ	143	112.00
10	SALAMANCA	512	174.57	33	VICTORIA	24	111.52
11	CORTAZAR	175	172.72	34	SANTIAGO MARAVATIO	8	109.19
12	PURÍSIMA DEL RINCÓN	143	166.26	35	ROMITA	65	103.83
13	URIANGATO	110	163.73	36	TIERRA BLANCA	20	98.82
14	TARIMORO	59	161.32	37	MOROLEÓN	53	97.47
15	COMONFORT	140	160.57	38	SANTA CATARINA	5	89.54
16	LEÓN	2,596	154.56	39	SANTA CRUZ DE JUVENTINO	78	87.99
17	TARANDACJAO	20	154.11	40	OCAMPO	21	84.82
18	VALLE DE SANTIAGO	219	143.05	41	DOCTOR MORA	21	82.01
19	SAN FELIPE	169	142.72	42	JERÉCUARO	37	72.08
20	ACÁMBARO	169	142.06	43	ATARJEJA	3	53.97
21	ABASOLO	134	140.20	44	HUANÍMARO	11	48.65
22	PÉÑAMO	223	139.40	45	XICHÚ	4	32.56
23	YURIRIA	98	132.53	46	MANUEL DOBLADO	13	32.01

ROBO A BANCO



Posición	Municipio	Incidencia	Índice (por 100 mil hab.)	Posición	Municipio	Incidencia	Índice (por 100 mil hab.)
1	SAN LUIS DE LA PAZ	0	0.00	24	DOLORES HIDALGO CIN	0	0.00
2	PURÍSIMA DEL RINCÓN	0	0.00	25	SALVATIERRA	0	0.00
3	TIERRA BLANCA	0	0.00	26	GUANAJUATO	0	0.00
4	ACÁMBARO	0	0.00	27	SAN FELIPE	0	0.00
5	SAN DIEGO DE LA UNIÓN	0	0.00	28	HUANÍMARO	0	0.00
6	APASEO EL ALTO	0	0.00	29	SAN JOSÉ ITURBIDE	0	0.00
7	SANTIAGO MARAVATIO	0	0.00	30	IRAPUATO	0	0.00
8	APASEO EL GRANDE	0	0.00	31	SAN MIGUEL DE ALLENDE	0	0.00
9	VILLAGRÁN	0	0.00	32	JARAL DEL PROGRESO	0	0.00
10	ATARJEJA	0	0.00	33	SANTA CRUZ DE JUVENTINO F	0	0.00
11	SALAMANCA	0	0.00	34	JERÉCUARO	0	0.00
12	CELAYA	0	0.00	35	SILAO	0	0.00
13	SAN FRANCISCO DEL RINCÓN	0	0.00	36	LEÓN	0	0.00
14	COMONFORT	0	0.00	37	TARIMORO	0	0.00
15	SANTA CATARINA	0	0.00	38	MANUEL DOBLADO	0	0.00
16	CORONEO	0	0.00	39	URIANGATO	0	0.00
17	TARANDACUAO	0	0.00	40	MOROLEÓN	0	0.00
18	CORTAZAR	0	0.00	41	VICTORIA	0	0.00
19	VALLE DE SANTIAGO	0	0.00	42	OCAMPO	0	0.00
20	CUERÁMARO	0	0.00	43	XICHÚ	0	0.00
21	YURIRIA	0	0.00	44	PÉNJAMO	0	0.00
22	DOCTOR MORA	0	0.00	45	ÁBASOLO	0	0.00
23	ROMITA	0	0.00	46	PUEBLO NUEVO	0	0.00

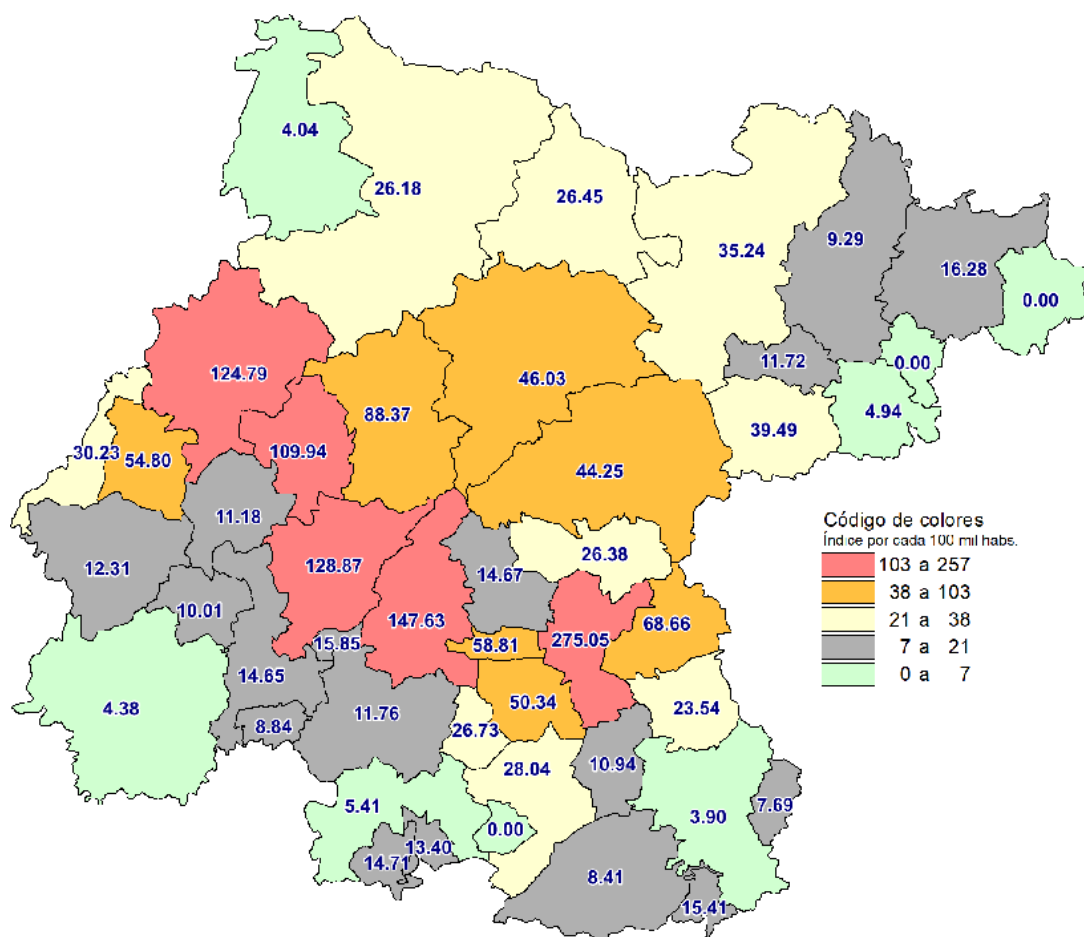
ROBO A CASA HABITACIÓN



Robo a casa habitación

Posición	Municipio	Incidencia	Índice (por 100 mil habs.)	Posición	Municipio	Incidencia	Índice (por 100 mil habs.)
1	GUANAJUATO	439	221.68	24	VALLE DE SANTIAGO	48	31.35
2	TARANDACUAO	25	192.63	25	DOCTOR MORA	8	31.24
3	SAN MIGUEL DE ALLENDE	270	147.51	26	SANTIAGO MARAVATIO	2	27.30
4	LEÓN	1252	74.54	27	CUERÁMARO	8	26.70
5	DOLORES HIDALGO CIN	119	74.02	28	JARAL DEL PROGRESO	10	24.30
6	CELAYA	358	67.44	29	MOROLEÓN	13	23.91
7	TARIMORO	24	65.62	30	SAN JOSÉ ITURBIDE	19	22.74
8	SILAO	131	65.17	31	ABASOLO	19	19.88
9	SAN FRANCISCO DEL RINCÓN	77	61.16	32	APASEO EL ALTO	14	19.39
10	CORTÁZAR	61	60.21	33	SANTA CATARINA	1	17.91
11	IRAPUATO	365	59.77	34	HUANÍMARO	4	17.69
12	PURÍSIMA DEL RINCÓN	50	58.13	35	URIANGATO	10	14.88
13	CORONEO	7	53.85	36	YURIRIA	11	14.88
14	OCAMPO	13	52.51	37	SANTA CRUZ DE JUVENTINO	10	11.28
15	APASEO EL GRANDE	50	50.49	38	PÉNJAMO	18	11.25
16	SAN FELIPE	50	42.22	39	ROMITA	6	9.58
17	SAN DIEGO DE LA UNIÓN	17	40.88	40	VICTORIA	2	9.29
18	SAN LUIS DE LA PAZ	51	39.94	41	JERÉCUARO	4	7.79
19	SALVATIERRA	42	39.26	42	MANUEL DOBLADO	1	2.46
20	COMONFORT	34	38.99	43	XICHU	0	0.00
21	VILLAGRÁN	22	34.97	44	TIERRA BLANCA	0	0.00
22	ACÁMBARO	41	34.46	45	ATARJEJA	0	0.00
23	SALAMANCA	97	33.07	46	PUEBLO NUEVO	0	0.00

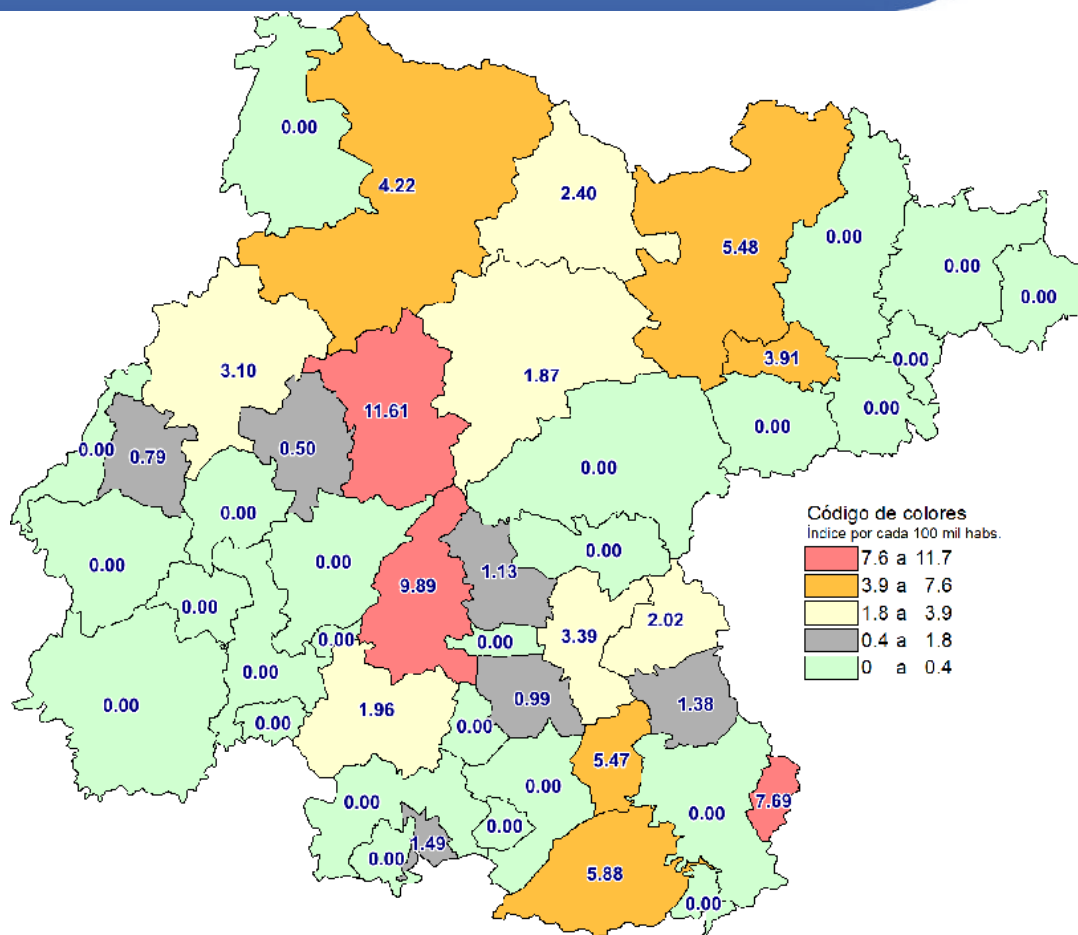
ROBO A NEGOCIO



Robo a negocio

Posición	Municipio	Incidencia	Índice (por 100 mil hab.)	Posición	Municipio	Incidencia	Índice (por 100 mil hab.)
1	CELAYA	1,460	275.05	24	TARANDAQUAO	2	15.41
2	SALAMANCA	433	147.63	25	MOROLEÓN	8	14.71
3	IRAPUATO	787	128.87	26	SANTA CRUZ DE JUVENTINO	13	14.67
4	LEÓN	2,096	124.79	27	ABASOLO	14	14.65
5	SILAO	221	109.94	28	URIANGATO	9	13.40
6	GUANAJUATO	175	88.37	29	MANUEL DOBLADO	5	12.31
7	APASEO EL GRANDE	68	68.66	30	VALLE DE SANTIAGO	18	11.76
8	VILLAGRÁN	37	58.81	31	DOCTOR MORA	3	11.72
9	SAN FRANCISCO DEL RINCÓN	69	54.80	32	ROMITA	7	11.18
10	CORTAZAR	51	50.34	33	TARIMORO	4	10.94
11	DOLORES HIDALGO CIN	74	46.03	34	CUERÁMARO	3	10.01
12	SAN MIGUEL DE ALLENDE	81	44.25	35	VICTORIA	2	9.29
13	SAN JOSÉ ITURBIDE	33	39.49	36	HUANÍMARO	2	8.84
14	SAN LUIS DE LA PAZ	45	35.24	37	ACÁMBARO	10	8.41
15	PURÍSIMA DEL RINCÓN	26	30.23	38	CORONEO	1	7.69
16	SALVATIERRA	30	28.04	39	YURIRIA	4	5.41
17	JARAL DEL PROGRESO	11	26.73	40	TIERRA BLANCA	1	4.94
18	SAN DIEGO DE LA UNIÓN	11	26.45	41	PÉNJAMO	7	4.38
19	COMONFORT	23	26.38	42	OCAMPO	1	4.04
20	SAN FELIPE	31	26.18	43	JERÉCUARO	2	3.90
21	APASEO EL ALTO	17	23.54	44	SANTA CATARINA	0	0.00
22	XICHU	2	16.28	45	ATARJEJA	0	0.00
23	PUEBLO NUEVO	2	15.85	46	SANTIAGO MARAVATIO	0	0.00

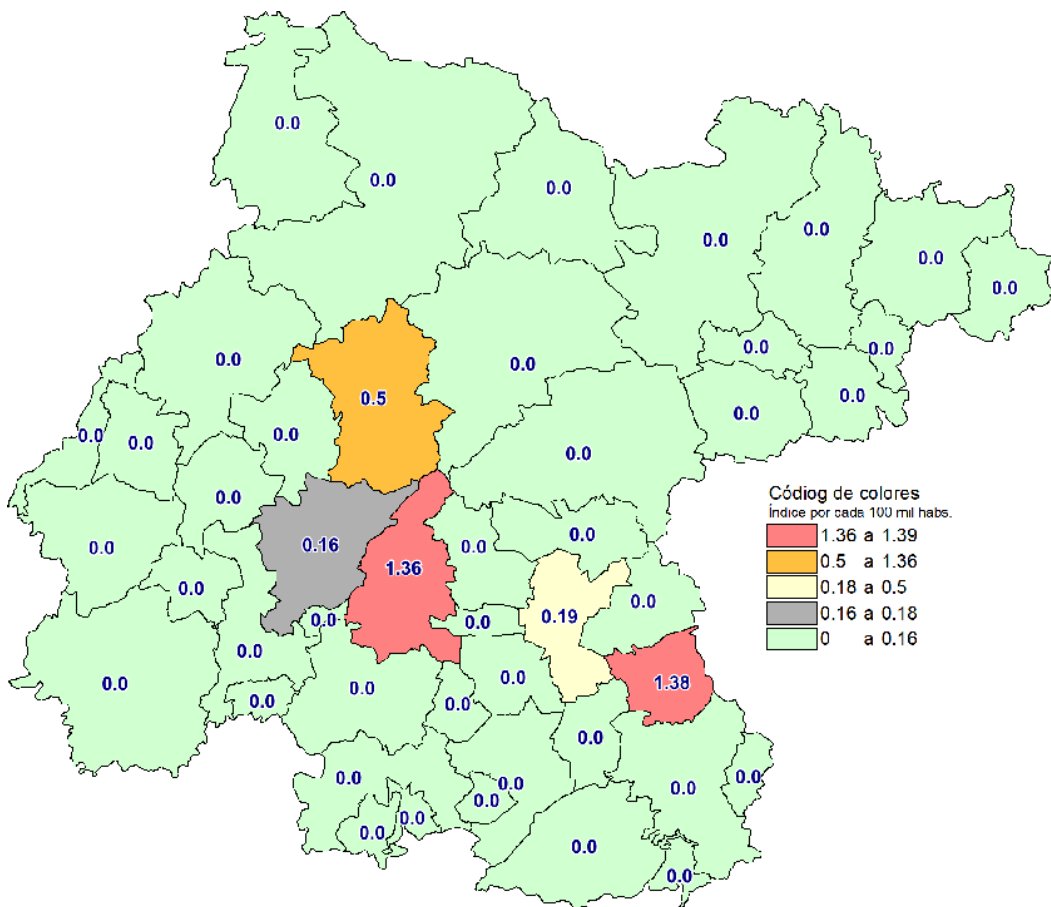
ROBO A TRANSEÚNTE



Robo a transeúnte

Posición	Municipio	Incidencia	Índice (por 100 mil hab.)	Posición	Municipio	Incidencia	Índice (por 100 mil hab.)
1	GUANAJUATO	23	11.61	24	VILLAGRÁN	0	0.00
2	SALAMANCA	29	9.89	25	SANTA CATARINA	0	0.00
3	CORONEO	1	7.69	26	YURIRIA	0	0.00
4	ACÁMBARO	7	5.88	27	ATARJEA	0	0.00
5	SAN LUIS DE LA PAZ	7	5.48	28	PURÍSIMA DEL RINCÓN	0	0.00
6	TARIMORO	2	5.47	29	SAN JOSÉ ITURBIDE	0	0.00
7	SAN FELIPE	5	4.22	30	ROMITA	0	0.00
8	DOCTOR MORA	1	3.91	31	SAN MIGUEL DE ALLENDE	0	0.00
9	CELAYA	18	3.39	32	SANTIAGO MARAVATIO	0	0.00
10	LEÓN	52	3.10	33	TIERRA BLANCA	0	0.00
11	SAN DIEGO DE LA UNIÓN	1	2.40	34	JERÉCUARO	0	0.00
12	APASEO EL GRANDE	2	2.02	35	COMONFORT	0	0.00
13	VALLE DE SANTIAGO	3	1.96	36	TARANDACUJO	0	0.00
14	DOLORES HIDALGO CIN	3	1.87	37	IRAPUATO	0	0.00
15	URIANGATO	1	1.49	38	JARAL DEL PROGRESO	0	0.00
16	APASEO EL ALTO	1	1.38	39	SALVATIERRA	0	0.00
17	SANTA CRUZ DE JUVENTINO	1	1.13	40	MOROLEÓN	0	0.00
18	CORTAZAR	1	0.99	41	VICTORIA	0	0.00
19	SAN FRANCISCO DEL RINCÓN	1	0.79	42	OCAMPO	0	0.00
20	SILAO	1	0.50	43	XICHÚ	0	0.00
21	CUERÁMARO	0	0.00	44	PÉNJAMO	0	0.00
22	HUANÍMARO	0	0.00	45	ABASOLO	0	0.00
23	MANUEL DOBLADO	0	0.00	46	PUEBLO NUEVO	0	0.00

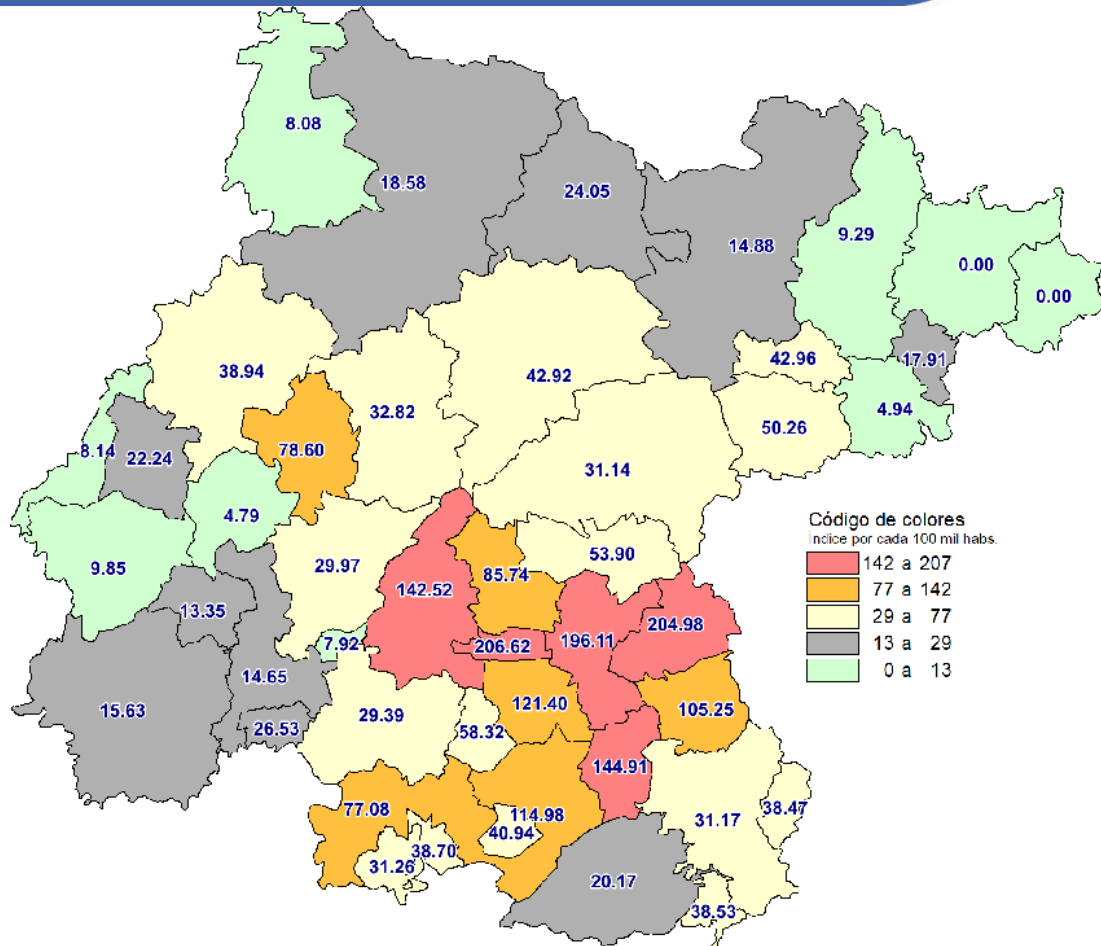
ROBO A TRANSPORTISTA



Robo a transportista

Posición	Municipio	Incidencia	Índice (por 100 mil hab.)	Posición	Municipio	Incidencia	Índice (por 100 mil hab.)
1	APASEO EL ALTO	1	1.38	24	ATARJEJA	0	0.00
2	SALAMANCA	4	1.36	25	SAN JOSÉ ITURBIDE	0	0.00
3	GUANAJUATO	1	0.50	26	SAN DIEGO DE LA UNIÓN	0	0.00
4	CELAYA	1	0.19	27	SAN LUIS DE LA PAZ	0	0.00
5	IRAPUATO	1	0.16	28	SAN FRANCISCO DEL RINCÓN	0	0.00
6	VALLE DE SANTIAGO	0	0.00	29	SANTA CATARINA	0	0.00
7	SAN FELIPE	0	0.00	30	SANTIAGO MARAVATIO	0	0.00
8	ROMITA	0	0.00	31	SAN MIGUEL DE ALLENDE	0	0.00
9	COMONFORT	0	0.00	32	JARAL DEL PROGRESO	0	0.00
10	TARANDACJAO	0	0.00	33	SANTA CRUZ DE JUVENTINO	0	0.00
11	CORONEO	0	0.00	34	JERÉCUARO	0	0.00
12	YURIRIA	0	0.00	35	SILAO	0	0.00
13	CORTAZAR	0	0.00	36	LEÓN	0	0.00
14	SALVATIERRA	0	0.00	37	TARIMORO	0	0.00
15	CUERÁMARO	0	0.00	38	MANUEL DOBLADO	0	0.00
16	ACÁMBARO	0	0.00	39	URIANGATO	0	0.00
17	DOCTOR MORA	0	0.00	40	MOROLEÓN	0	0.00
18	TIERRA BLANCA	0	0.00	41	VICTORIA	0	0.00
19	DOLORES HIDALGO CIN	0	0.00	42	OCAMPO	0	0.00
20	VILLAGRÁN	0	0.00	43	XICHÚ	0	0.00
21	APASEO EL GRANDE	0	0.00	44	PÉNJAMO	0	0.00
22	PURÍSIMA DEL RINCÓN	0	0.00	45	ABASOLO	0	0.00
23	HUANÍMARO	0	0.00	46	PUEBLO NUEVO	0	0.00

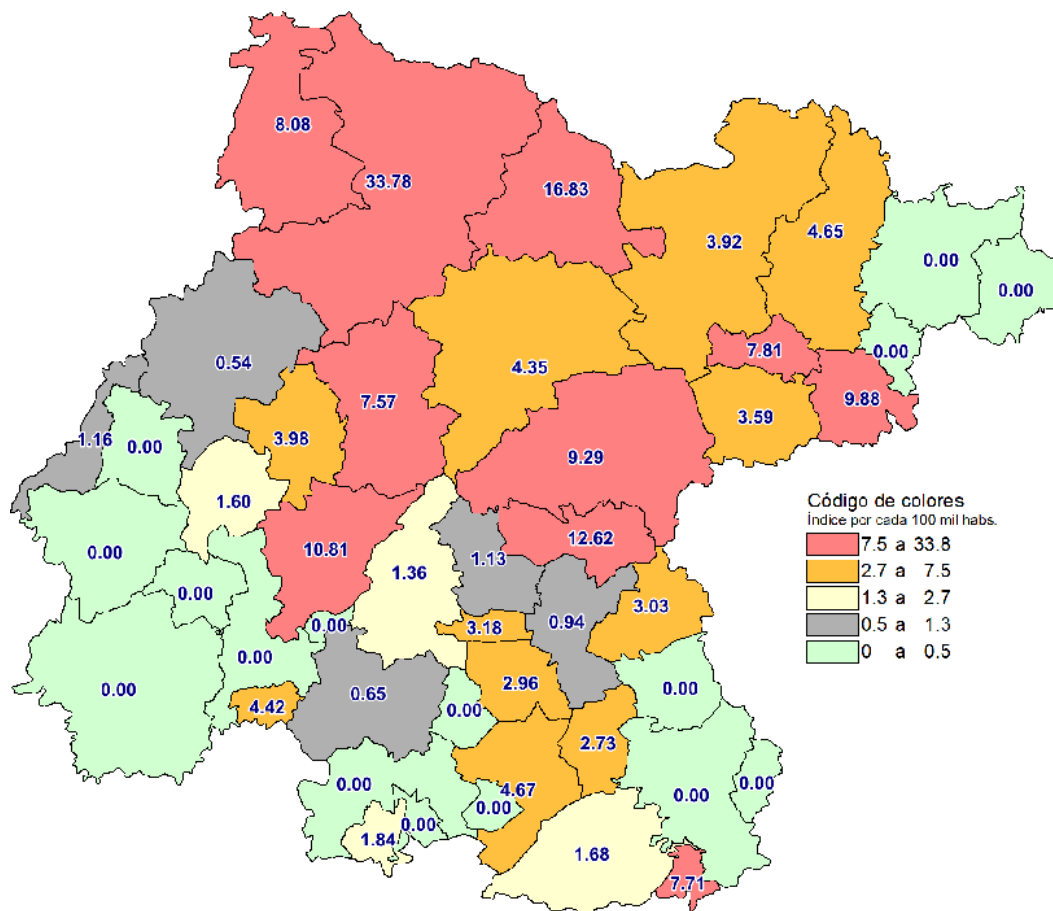
ROBO DE VEHÍCULO



Robo de vehículo

Posición	Municipio	Incidencia	Índice (por 100 mil habs.)	Posición	Municipio	Incidencia	Índice (por 100 mil habs.)
1	VILLAGRÁN	130	206.62	24	JERÉCUARO	16	31.17
2	APASEO EL GRANDE	203	204.98	25	SAN MIGUEL DE ALLENDE	57	31.14
3	CELAYA	1,041	196.11	26	IRAPUATO	183	29.97
4	TARIMORO	53	144.91	27	VALLE DE SANTIAGO	45	29.39
5	SALAMANCA	418	142.52	28	HUANÍMARO	6	26.53
6	CORTAZAR	123	121.40	29	SAN DIEGO DE LA UNIÓN	10	24.05
7	SALVATIERRA	123	114.98	30	SAN FRANCISCO DEL RINCÓN	28	22.24
8	APASEO EL ALTO	76	105.25	31	ACÁMBARO	24	20.17
9	SANTA CRUZ DE JUVENTINO	76	85.74	32	SAN FELIPE	22	18.58
10	SILAO	158	78.60	33	SANTA CATARINA	1	17.91
11	YURIRIA	57	77.08	34	PÉNJAMO	25	15.63
12	JARAL DEL PROGRESO	24	58.32	35	SAN LUIS DE LA PAZ	19	14.88
13	COMONFORT	47	53.90	36	ABASOLO	14	14.65
14	SAN JOSÉ ITURBIDE	42	50.26	37	CUERÁMARO	4	13.35
15	DOCTOR MORA	11	42.96	38	MANUEL DOBLADO	4	9.85
16	DOLORES HIDALGO CIN	69	42.92	39	VICTORIA	2	9.29
17	SANTIAGO MARAVATIO	3	40.94	40	PURÍSIMA DEL RINCÓN	7	8.14
18	LEÓN	654	38.94	41	OCAMPO	2	8.08
19	URIANGATO	26	38.70	42	PUEBLO NUEVO	1	7.92
20	TARANDAQUAO	5	38.53	43	TIERRA BLANCA	1	4.94
21	CORONEO	5	38.47	44	ROMITA	3	4.79
22	GUANAJUATO	65	32.82	45	XICHÚ	0	0.00
23	MOROLEÓN	17	31.26	46	ATARJEA	0	0.00

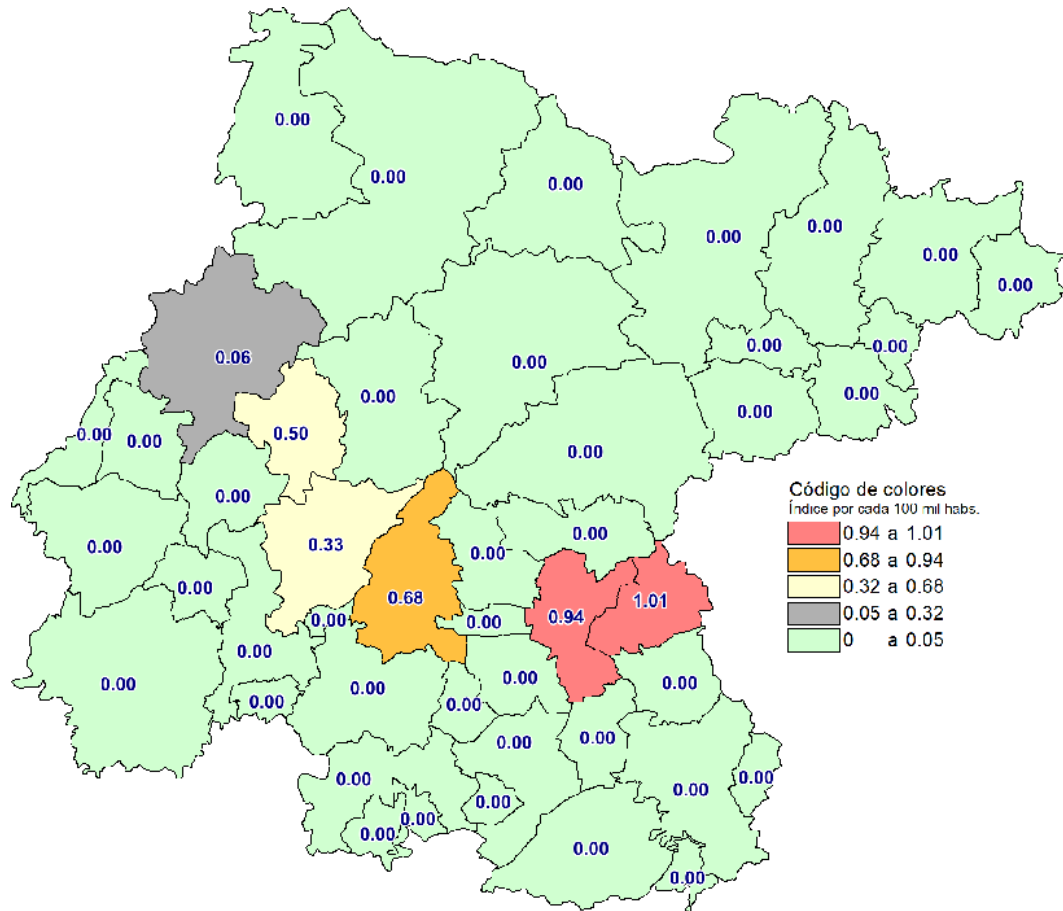
ROBO DE GANADO



Robo de ganado

Posición	Municipio	Incidencia	Índice (por 100 mil habs.)	Posición	Municipio	Incidencia	Índice (por 100 mil habs.)
1	SAN FELIPE	40	33.78	24	ROMITA	1	1.60
2	SAN DIEGO DE LA UNIÓN	7	16.83	25	SALAMANCA	4	1.36
3	COMONFORT	11	12.62	26	PURÍSIMA DEL RINCÓN	1	1.16
4	IRAPUATO	66	10.81	27	SANTA CRUZ DE JUVENTINO	1	1.13
5	TIERRA BLANCA	2	9.88	28	CELAYA	5	0.94
6	SAN MIGUEL DE ALLENDE	17	9.29	29	VALLE DE SANTIAGO	1	0.65
7	OCAMPO	2	8.08	30	LEÓN	9	0.54
8	DOCTOR MORA	2	7.81	31	SAN FRANCISCO DEL RINCÓN	0	0.00
9	TARANDAQUAO	1	7.71	32	JARAL DEL PROGRESO	0	0.00
10	GUANAJUATO	15	7.57	33	SANTIAGO MARAVATIO	0	0.00
11	SALVATIERRA	5	4.67	34	MANUEL DOBLADO	0	0.00
12	VICTORIA	1	4.65	35	APASEO EL ALTO	0	0.00
13	HUANÍMARO	1	4.42	36	CUERÁMARO	0	0.00
14	DOLORES HIDALGO CIN	7	4.35	37	YURIRIA	0	0.00
15	SILAO	8	3.98	38	CORONEO	0	0.00
16	SAN LUIS DE LA PAZ	5	3.92	39	URIANGATO	0	0.00
17	SAN JOSÉ ITURBIDE	3	3.59	40	SANTA CATARINA	0	0.00
18	VILLAGRÁN	2	3.18	41	ATARJEA	0	0.00
19	APASEO EL GRANDE	3	3.03	42	JERÉCUARO	0	0.00
20	CORTAZAR	3	2.96	43	XICHÚ	0	0.00
21	TARIMORO	1	2.73	44	PÉNJAMO	0	0.00
22	MOROLEÓN	1	1.84	45	ABASOLO	0	0.00
23	ACÁMBARO	2	1.68	46	PUEBLO NUEVO	0	0.00

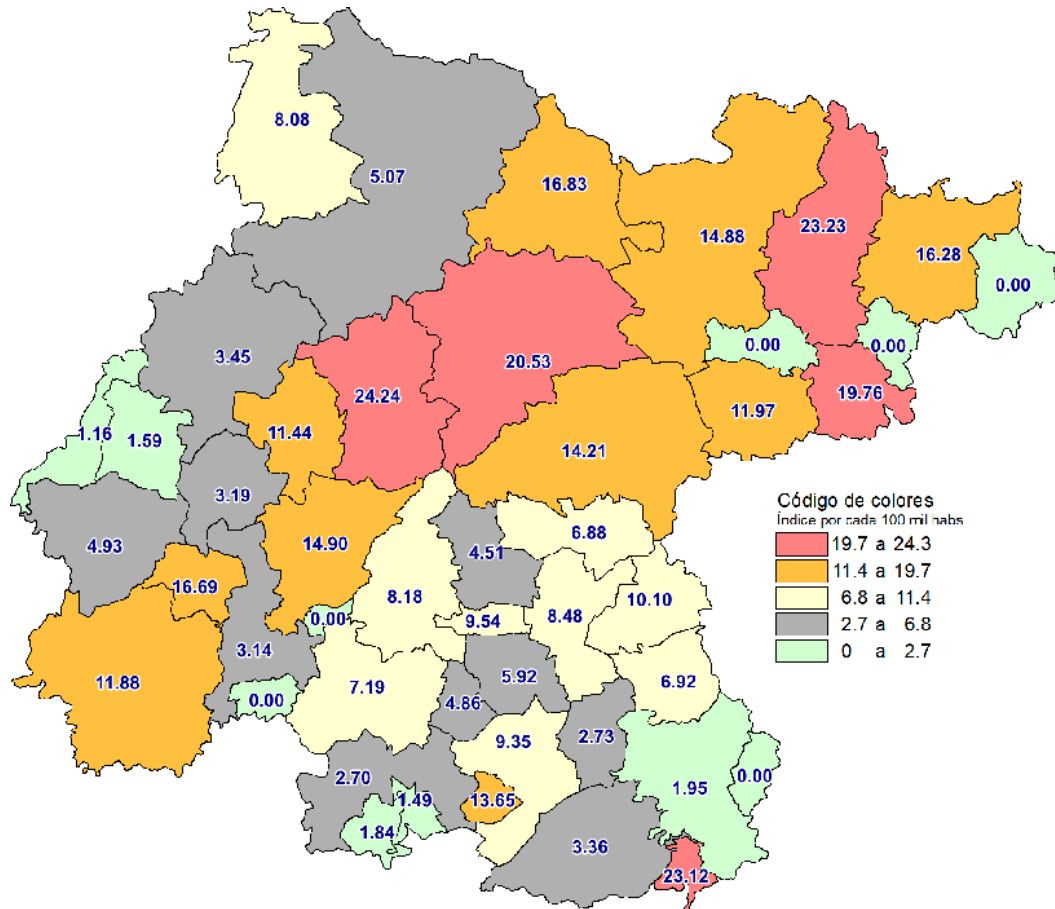
SECUESTRO



Secuestro

Posición	Municipio	Incidencia	Índice (por 100 mil habs.)	Posición	Municipio	Incidencia	Índice (por 100 mil habs.)
1	APASEO EL GRANDE	1	1.01	24	ACÁMBARO	0	0.00
2	CELAYA	5	0.94	25	SALVATIERRA	0	0.00
3	SALAMANCA	2	0.68	26	JARAL DEL PROGRESO	0	0.00
4	SILAO	1	0.50	27	SAN FELIPE	0	0.00
5	IRAPUATO	2	0.33	28	JERÉCUARO	0	0.00
6	LEÓN	1	0.06	29	SAN JOSÉ ITURBIDE	0	0.00
7	VILLAGRÁN	0	0.00	30	ATARJEJA	0	0.00
8	SAN FRANCISCO DEL RINCÓN	0	0.00	31	SAN MIGUEL DE ALLENDE	0	0.00
9	APASEO EL ALTO	0	0.00	32	TARANDACUJO	0	0.00
10	CORONEO	0	0.00	33	SANTA CRUZ DE JUVENTINO	0	0.00
11	SANTA CATARINA	0	0.00	34	TIERRA BLANCA	0	0.00
12	CORTAZAR	0	0.00	35	COMONFORT	0	0.00
13	PURÍSIMA DEL RINCÓN	0	0.00	36	VALLE DE SANTIAGO	0	0.00
14	CUERÁMARO	0	0.00	37	TARIMORO	0	0.00
15	SAN DIEGO DE LA UNIÓN	0	0.00	38	MANUEL DOBLADO	0	0.00
16	DOCTOR MORA	0	0.00	39	URIANGATO	0	0.00
17	SAN LUIS DE LA PAZ	0	0.00	40	MOROLEÓN	0	0.00
18	DOLORES HIDALGO CIN	0	0.00	41	VICTORIA	0	0.00
19	SANTIAGO MARAVATIO	0	0.00	42	OCAMPO	0	0.00
20	GUANAJUATO	0	0.00	43	XICHÚ	0	0.00
21	YURIRIA	0	0.00	44	PÉNIAMO	0	0.00
22	HUANÍMARO	0	0.00	45	ABASOLO	0	0.00
23	ROMITA	0	0.00	46	PUEBLO NUEVO	0	0.00

VIOLACIÓN



Violación

Posición	Municipio	Incidencia	Índice (por 100 mil hab.)	Posición	Municipio	Incidencia	Índice (por 100 mil hab.)
1	GUANAJUATO	48	24.24	24	COMONFORT	6	6.88
2	VICTORIA	5	23.23	25	CORTAZAR	6	5.92
3	TARANDACUJO	3	23.12	26	SAN FELIPE	6	5.07
4	DOLORES HIDALGO CIN	33	20.53	27	MANUEL DOBLADO	2	4.93
5	TIERRA BLANCA	4	19.76	28	JARAL DEL PROGRESO	2	4.86
6	SAN DIEGO DE LA UNIÓN	7	16.83	29	SANTA CRUZ DE JUVENTINO	4	4.51
7	CUERÁMARO	5	16.69	30	LEÓN	58	3.45
8	XICHÚ	2	16.28	31	ACÁMBARO	4	3.36
9	IRAPUATO	91	14.90	32	ROMITA	2	3.19
10	SAN LUIS DE LA PAZ	19	14.88	33	ABASOLO	3	3.14
11	SAN MIGUEL DE ALLENDE	26	14.21	34	TARIMORO	1	2.73
12	SANTIAGO MARAVATIO	1	13.65	35	YURIRIA	2	2.70
13	SAN JOSÉ ITURBIDE	10	11.97	36	JERÉ CUARO	1	1.95
14	PÉNJAMO	19	11.88	37	MOROLEÓN	1	1.84
15	SILAO	23	11.44	38	SAN FRANCISCO DEL RINCÓN	2	1.59
16	APASEO EL GRANDE	10	10.10	39	URIANGATO	1	1.49
17	VILLAGRÁN	6	9.54	40	PURÍSIMA DEL RINCÓN	1	1.16
18	SALVATIERRA	10	9.35	41	HUANÍMARO	0	0.00
19	CELAYA	45	8.48	42	ATARJEJA	0	0.00
20	SALAMANCA	24	8.18	43	CORONEO	0	0.00
21	OCAMPO	2	8.08	44	SANTA CATARINA	0	0.00
22	VALLE DE SANTIAGO	11	7.19	45	DOCTOR MORA	0	0.00
23	APASEO EL ALTO	5	6.92	46	PUEBLO NUEVO	0	0.00