



Secretaría
de Seguridad
Pública

REPORTE DE INCIDENCIAS

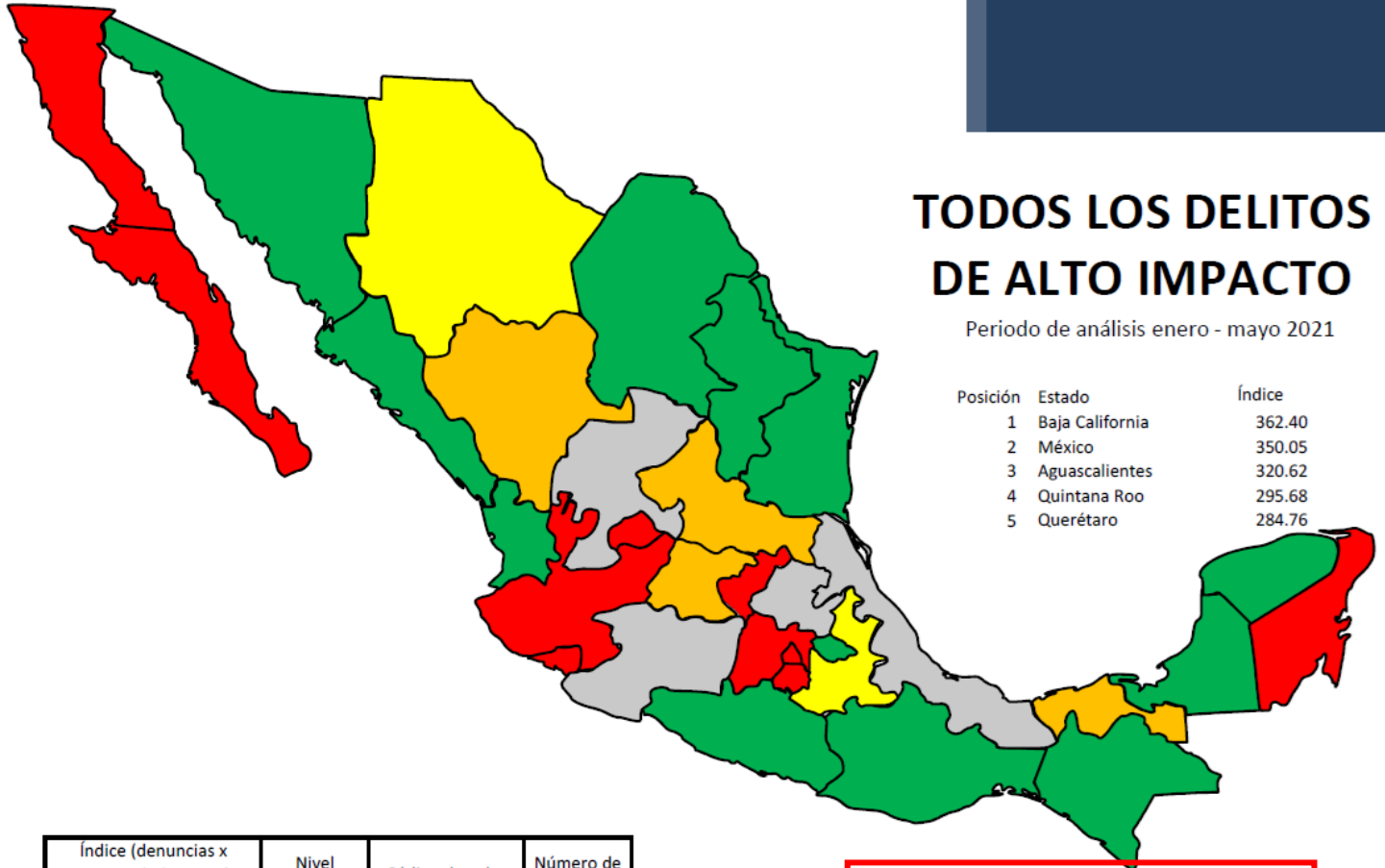
ÍNDICES MUNICIPALES

ENERO A MAYO DE 2021



DELITOS DE ALTO IMPACTO

MAPA NACIONAL



TODOS LOS DELITOS DE ALTO IMPACTO

Periodo de análisis enero - mayo 2021

Posición	Estado	Índice
1	Baja California	362.40
2	México	350.05
3	Aguascalientes	320.62
4	Quintana Roo	295.68
5	Querétaro	284.76

Índice (denuncias x 100,000 habitantes)		Nivel delictivo	Código de color	Número de Estados
Desde	Hasta			
15.0	136.9	Muy bajo		12
136.9	158.8	Bajo		4
158.8	180.7	Medio		2
180.7	202.6	Alto		4
202.6	362.4	Muy Alto		10

Guanajuato ocupa el lugar 12 por índice. en el contexto nacional

con una incidencia de 12,174

con un índice de 193.83

Fuente: SESNSP

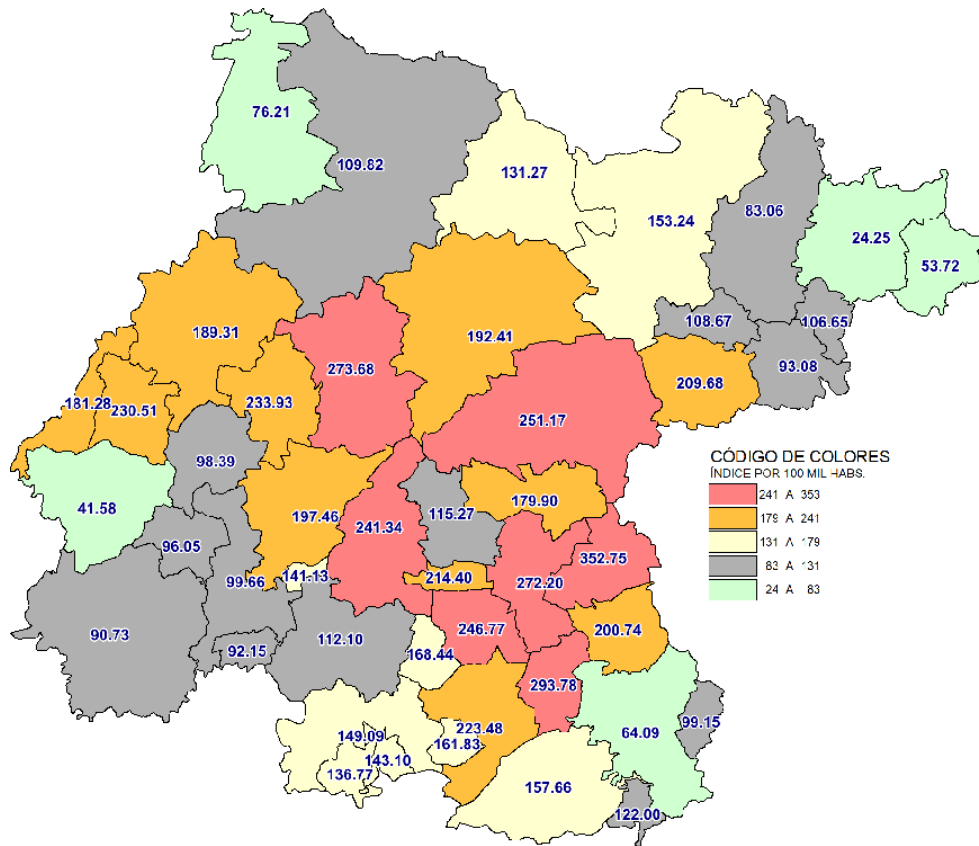
*Índices calculados con base en la estimación de población de CONAPO para medio año de 2020.



Secretaría
de Seguridad
Pública

ÍNDICE DE DELITOS DE ALTO IMPACTO

ÍNDICE DE DELITOS DE ALTO IMPACTO



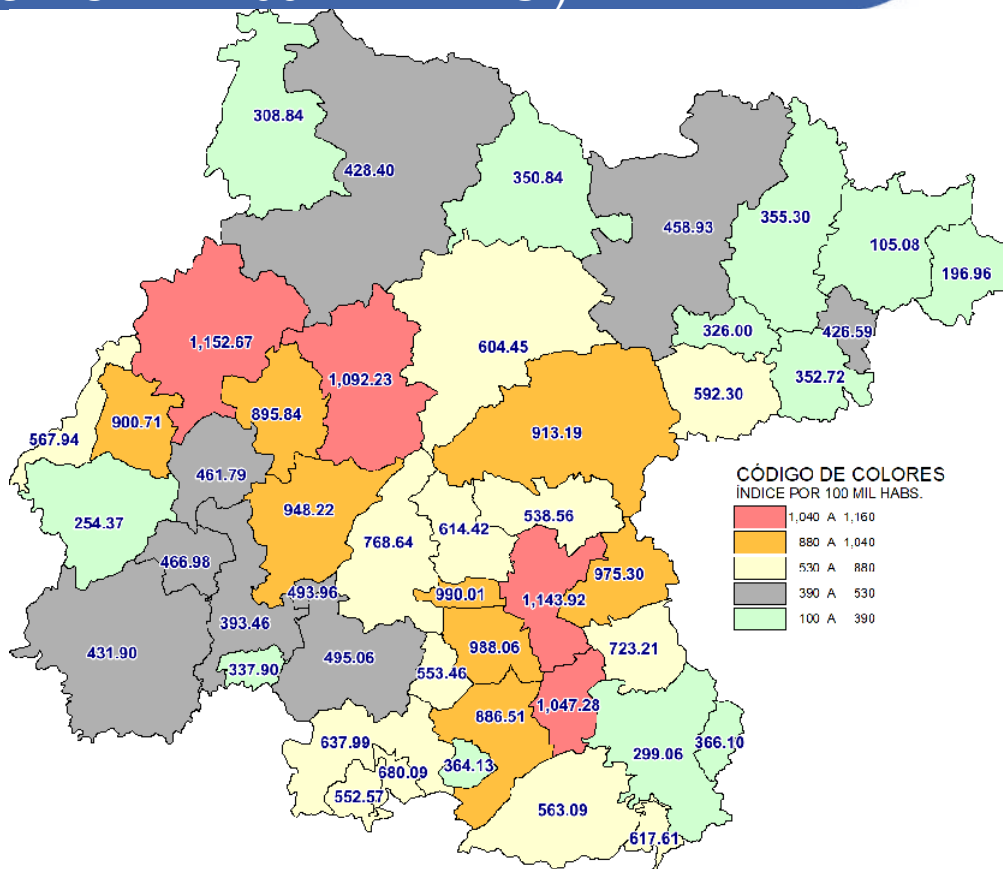
DAI

Posición	Municipio	Índice (por 100 mil hab.s.)	Posición	Municipio	Índice (por 100 mil hab.s.)
1	APASEO EL GRANDE	352.75	24	URIANGATO	143.10
2	TARIMORO	293.78	25	PUEBLO NUEVO	141.13
3	GUANAJUATO	273.68	26	MOROLEÓN	136.77
4	CELAYA	272.20	27	SAN DIEGO DE LA UNIÓN	131.27
5	SAN MIGUEL DE ALLENDE	251.17	28	TARANDACUAO	122.00
6	CORTAZAR	246.77	29	SANTA CRUZ DE JUVENTINO ROSA	115.27
7	SALAMANCA	241.34	30	VALLE DE SANTIAGO	112.10
8	SILAO	233.93	31	SAN FELIPE	109.82
9	SAN FRANCISCO DEL RINCÓN	230.51	32	DOCTOR MORA	108.67
10	SALVATIERRA	223.48	33	SANTA CATARINA	106.65
11	VILLAGRÁN	214.40	34	ABASOLO	99.66
12	SAN JOSÉ ITURBIDE	209.68	35	CORONEO	99.15
13	APASEO EL ALTO	200.74	36	ROMITA	98.39
14	IRAPUATO	197.46	37	CUERÁMARO	96.05
15	DOLORES HIDALGO CIN	192.41	38	TIERRA BLANCA	93.08
16	LEÓN	189.31	39	HUANIMARO	92.15
17	PURÍSIMA DEL RINCÓN	181.28	40	PÉNJAMO	90.73
18	COMONFORT	179.90	41	VICTORIA	83.06
19	JARAL DEL PROGRESO	168.44	42	OCAMPO	76.21
20	SANTIAGO MARAVATIO	161.83	43	JERÉCUARO	64.09
21	ACÁMBARO	157.66	44	ATARJEA	53.72
22	SAN LUIS DE LA PAZ	153.24	45	MANUEL DOBLADO	41.58
23	YURIRIA	149.09	46	XICHÚ	24.25



ÍNDICE DE DELITOS DEL FUERO COMÚN Y HOMICIDIO DOLOSO

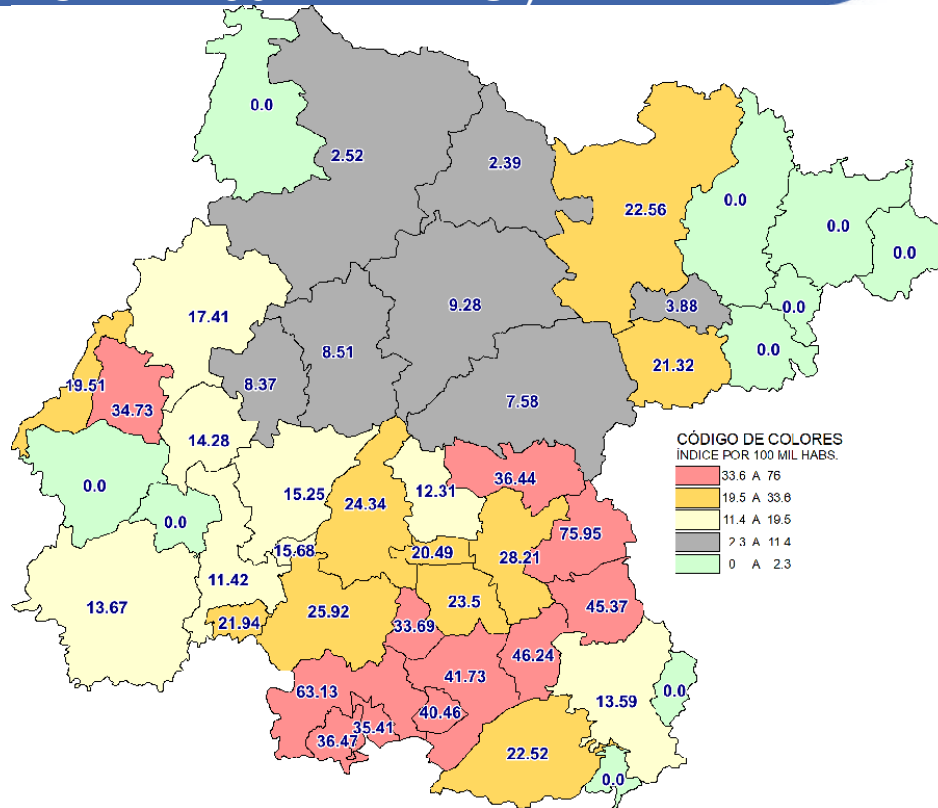
ÍNDICE DELICTIVO (POR CADA 100 MIL HABS.)



Índice delictivo

Posición	Municipio	Índice (por 100 mil habs.)	Posición	Municipio	Índice (por 100 mil habs.)
1	LEÓN	1,152.67	24	MOROLEÓN	552.57
2	CELAYA	1,143.92	25	COMONFORT	538.56
3	GUANAJUATO	1,092.23	26	VALLE DE SANTIAGO	495.06
4	TARIMORO	1,047.28	27	PUEBLO NUEVO	493.96
5	VILLAGRÁN	990.01	28	CUERÁMARO	466.98
6	CORTAZAR	988.06	29	ROMITA	461.79
7	APASEO EL GRANDE	975.30	30	SAN LUIS DE LA PAZ	458.93
8	IRAPUATO	948.22	31	PÉNJAMO	431.90
9	SAN MIGUEL DE ALLENDE	913.19	32	SAN FELIPE	428.40
10	SAN FRANCISCO DEL RINCÓN	900.71	33	SANTA CATARINA	426.59
11	SILAO	895.84	34	ABASOLO	393.46
12	SALVATIERRA	886.51	35	CORONEO	366.10
13	SALAMANCA	768.64	36	SANTIAGO MARAVATIO	364.13
14	APASEO EL ALTO	723.21	37	VICTORIA	355.30
15	URIANGATO	680.09	38	TIERRA BLANCA	352.72
16	YURIRIA	637.99	39	SAN DIEGO DE LA UNIÓN	350.84
17	TARANDACUJO	617.61	40	HUANÍMARO	337.90
18	SANTA CRUZ DE JUVENTINO ROSA	614.42	41	DOCTOR MORA	326.00
19	DOLORES HIDALGO CIN	604.45	42	OCAMPO	308.84
20	SAN JOSÉ ITURBIDE	592.30	43	JERÉCUARO	299.06
21	PURÍSIMA DEL RINCÓN	567.94	44	MANUEL DOBLADO	254.37
22	ACÁMBARO	563.09	45	ATARJEA	196.96
23	JARAL DEL PROGRESO	553.46	46	XICHÚ	105.08

ÍNDICE DE HOMICIDIO DOLOSO (POR CADA 100 MIL HABS.)



Homicidio doloso

Posición	Municipio	Incidencia	Índice (por 100 mil habs.)	Posición	Municipio	Incidencia	Índice (por 100 mil habs.)
1	APASEO EL GRANDE	76	75.95	24	IRAPUATO	94	15.25
2	YURIRIA	47	63.13	25	ROMITA	9	14.28
3	TARIMORO	17	46.24	26	PÉNJAMO	22	13.67
4	APASEO EL ALTO	33	45.37	27	JERÉCUARO	7	13.59
5	SALVATIERRA	45	41.73	28	SANTA CRUZ DE JUVENTINO	11	12.31
6	SANTIAGO MARAVATIO	3	40.46	29	ABASOLO	11	11.42
7	MOROLEÓN	20	36.47	30	DOLORES HIDALGO CIN	15	9.28
8	COMONFORT	32	36.44	31	GUANAJUATO	17	8.51
9	URIANGATO	24	35.41	32	SILAO	17	8.37
10	SAN FRANCISCO DEL RINCÓN	44	34.73	33	SAN MIGUEL DE ALLENDE	14	7.58
11	JARAL DEL PROGRESO	14	33.69	34	DOCTOR MORA	1	3.88
12	CELAYA	151	28.21	35	SAN FELIPE	3	2.52
13	VALLE DE SANTIAGO	40	25.92	36	SAN DIEGO DE LA UNIÓN	1	2.39
14	SALAMANCA	72	24.34	37	TIERRA BLANCA	0	0.00
15	CORTAZAR	24	23.50	38	OCAMPO	0	0.00
16	SAN LUIS DE LA PAZ	29	22.56	39	CUERÁMARO	0	0.00
17	ACÁMBARO	27	22.52	40	VICTORIA	0	0.00
18	HUANÍMARO	5	21.94	41	ATARJEA	0	0.00
19	SAN JOSÉ ITURBIDE	18	21.32	42	XICHÚ	0	0.00
20	VILLAGRÁN	13	20.49	43	TARANDACUJO	0	0.00
21	PURÍSIMA DEL RINCÓN	17	19.51	44	SANTA CATARINA	0	0.00
22	LEÓN	295	17.41	45	CORONEO	0	0.00
23	PUEBLO NUEVO	2	15.68	46	MANUEL DOBLADO	0	0.00

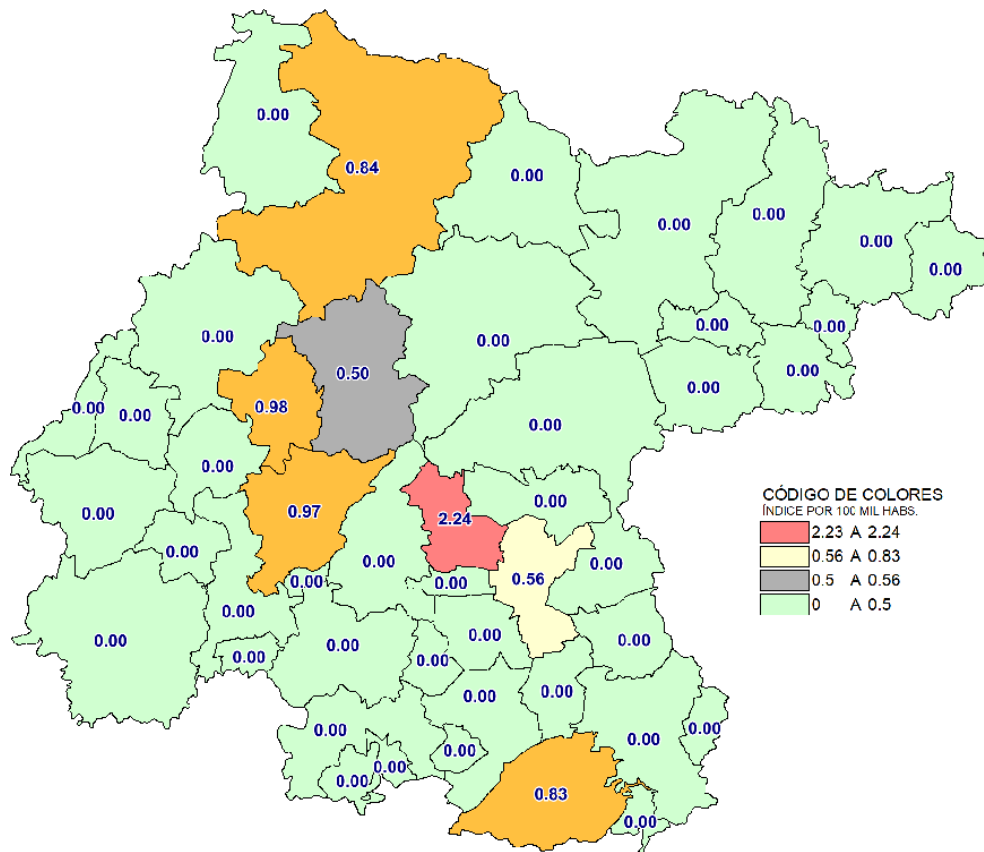
Fuente: Secretariado Ejecutivo del Sistema Nacional de Seguridad Pública.



Secretaría
de Seguridad
Pública

DELITOS DE ALTO IMPACTO POR MUNICIPIO INCIDENCIA E ÍNDICE

FEMINICIDIO

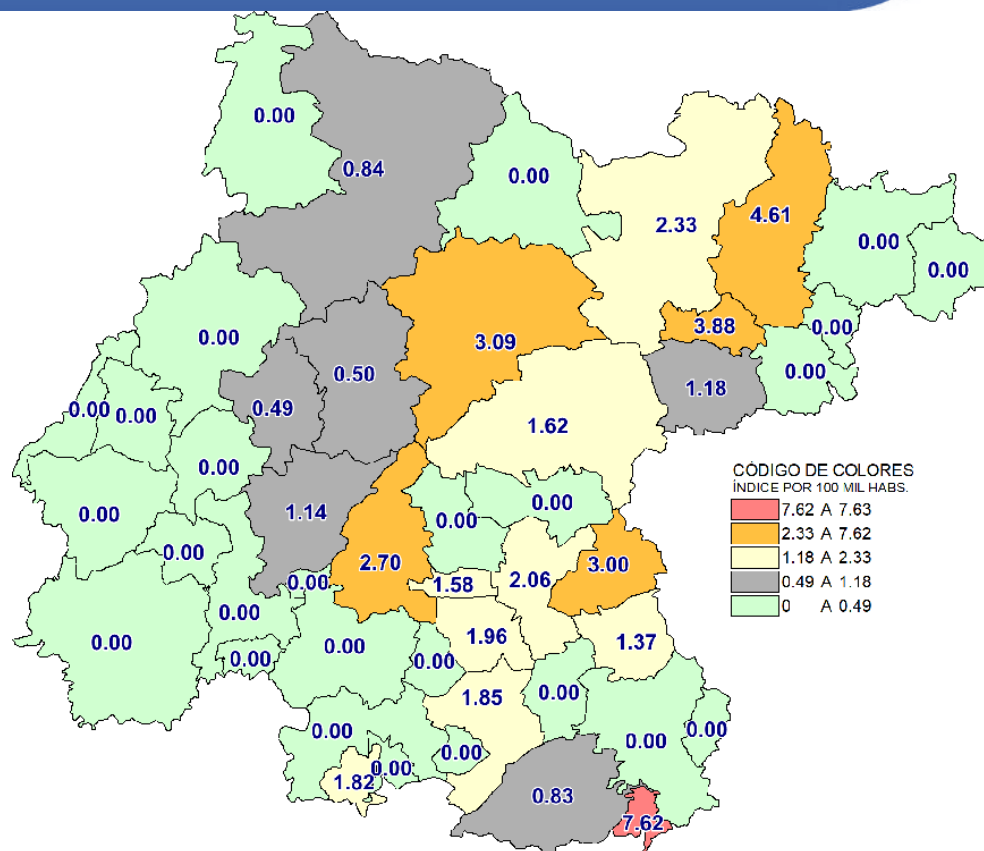


Feminicidio

Posición	Municipio	Incidencia	Índice (por 100 mil hab.)	Posición	Municipio	Incidencia	Índice (por 100 mil hab.)
1	SANTA CRUZ DE JUVENTINO	2	2.24	24	APASEO EL GRANDE	0	0.00
2	SILAO	2	0.98	25	SALVATIERRA	0	0.00
3	IRAPUATO	6	0.97	26	JARAL DEL PROGRESO	0	0.00
4	SAN FELIPE	1	0.84	27	ATARJEA	0	0.00
5	ACÁMBARO	1	0.83	28	JERÉCUARO	0	0.00
6	CELAYA	3	0.56	29	SAN JOSÉ ITURBIDE	0	0.00
7	GUANAJUATO	1	0.50	30	SANTA CATARINA	0	0.00
8	PURÍSIMA DEL RINCÓN	0	0.00	31	COMONFORT	0	0.00
9	SAN LUIS DE LA PAZ	0	0.00	32	SAN MIGUEL DE ALLENDE	0	0.00
10	SAN DIEGO DE LA UNIÓN	0	0.00	33	APASEO EL ALTO	0	0.00
11	CORTAZAR	0	0.00	34	SANTIAGO MARAVATIO	0	0.00
12	CORONEO	0	0.00	35	TARANDACUAO	0	0.00
13	CUERÁMARO	0	0.00	36	LEÓN	0	0.00
14	SALAMANCA	0	0.00	37	TARIMORO	0	0.00
15	DOCTOR MORA	0	0.00	38	MANUEL DOBLADO	0	0.00
16	SAN FRANCISCO DEL RINCÓN	0	0.00	39	URIANGATO	0	0.00
17	DOLORES HIDALGO CIN	0	0.00	40	MOROLEÓN	0	0.00
18	TIERRA BLANCA	0	0.00	41	VICTORIA	0	0.00
19	VALLE DE SANTIAGO	0	0.00	42	OCAMPO	0	0.00
20	VILLAGRÁN	0	0.00	43	XICHÚ	0	0.00
21	YURIRIA	0	0.00	44	PÉNJAMO	0	0.00
22	HUANÍMARO	0	0.00	45	ABASOLO	0	0.00
23	ROMITA	0	0.00	46	PUEBLO NUEVO	0	0.00

Fuente: Secretariado Ejecutivo del Sistema Nacional de Seguridad Pública.

EXTORSIÓN

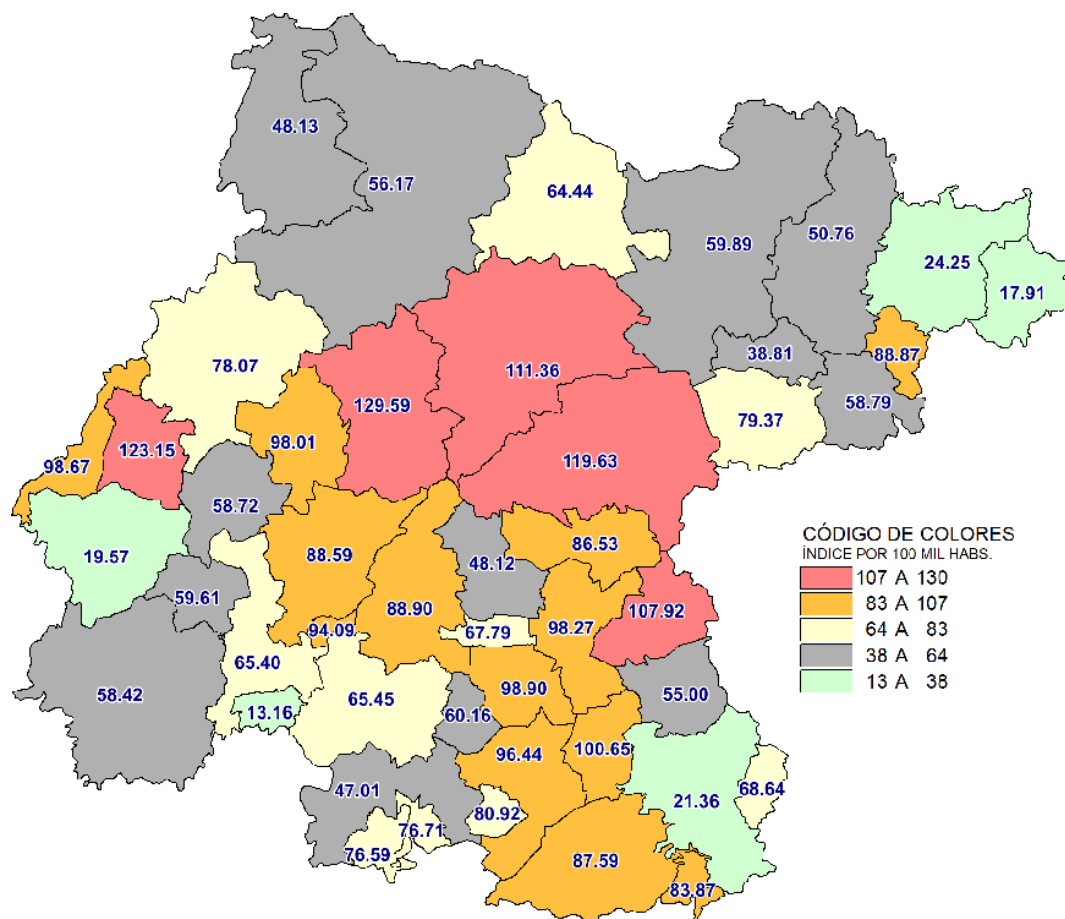


Extorsión

Posición	Municipio	Incidencia	Índice (por 100 mil habs.)	Posición	Municipio	Incidencia	Índice (por 100 mil habs.)
1	TARANDACUAO	1	7.62	24	JARAL DEL PROGRESO	0	0.00
2	VICTORIA	1	4.61	25	SANTIAGO MARAVATIO	0	0.00
3	DOCTOR MORA	1	3.88	26	YURIRIA	0	0.00
4	DOLORES HIDALGO CIN	5	3.09	27	JERÉCUARO	0	0.00
5	APASEO EL GRANDE	3	3.00	28	PURÍSIMA DEL RINCÓN	0	0.00
6	SALAMANCA	8	2.70	29	LEÓN	0	0.00
7	SAN LUIS DE LA PAZ	3	2.33	30	ATARJEA	0	0.00
8	CELAYA	11	2.06	31	VALLE DE SANTIAGO	0	0.00
9	CORTAZAR	2	1.96	32	SANTA CATARINA	0	0.00
10	SALVATIERRA	2	1.85	33	SANTA CRUZ DE JUVENTINO	0	0.00
11	MOROLEÓN	1	1.82	34	TARIMORO	0	0.00
12	SAN MIGUEL DE ALLENDE	3	1.62	35	MANUEL DOBLADO	0	0.00
13	VILLAGRÁN	1	1.58	36	URIANGATO	0	0.00
14	APASEO EL ALTO	1	1.37	37	ROMITA	0	0.00
15	SAN JOSÉ ITURBIDE	1	1.18	38	TIERRA BLANCA	0	0.00
16	IRAPUATO	7	1.14	39	CUERÁMARO	0	0.00
17	SAN FELIPE	1	0.84	40	HUANÍMARO	0	0.00
18	ACÁMBARO	1	0.83	41	COMONFORT	0	0.00
19	GUANAJUATO	1	0.50	42	OCAMPO	0	0.00
20	SILAO	1	0.49	43	XICHÚ	0	0.00
21	SAN DIEGO DE LA UNIÓN	0	0.00	44	PÉNJAMO	0	0.00
22	CORONEO	0	0.00	45	ABASOLO	0	0.00
23	SAN FRANCISCO DEL RINCÓN	0	0.00	46	PUEBLO NUEVO	0	0.00

Fuente: Secretariado Ejecutivo del Sistema Nacional de Seguridad Pública.

LESIONES DOLOSAS

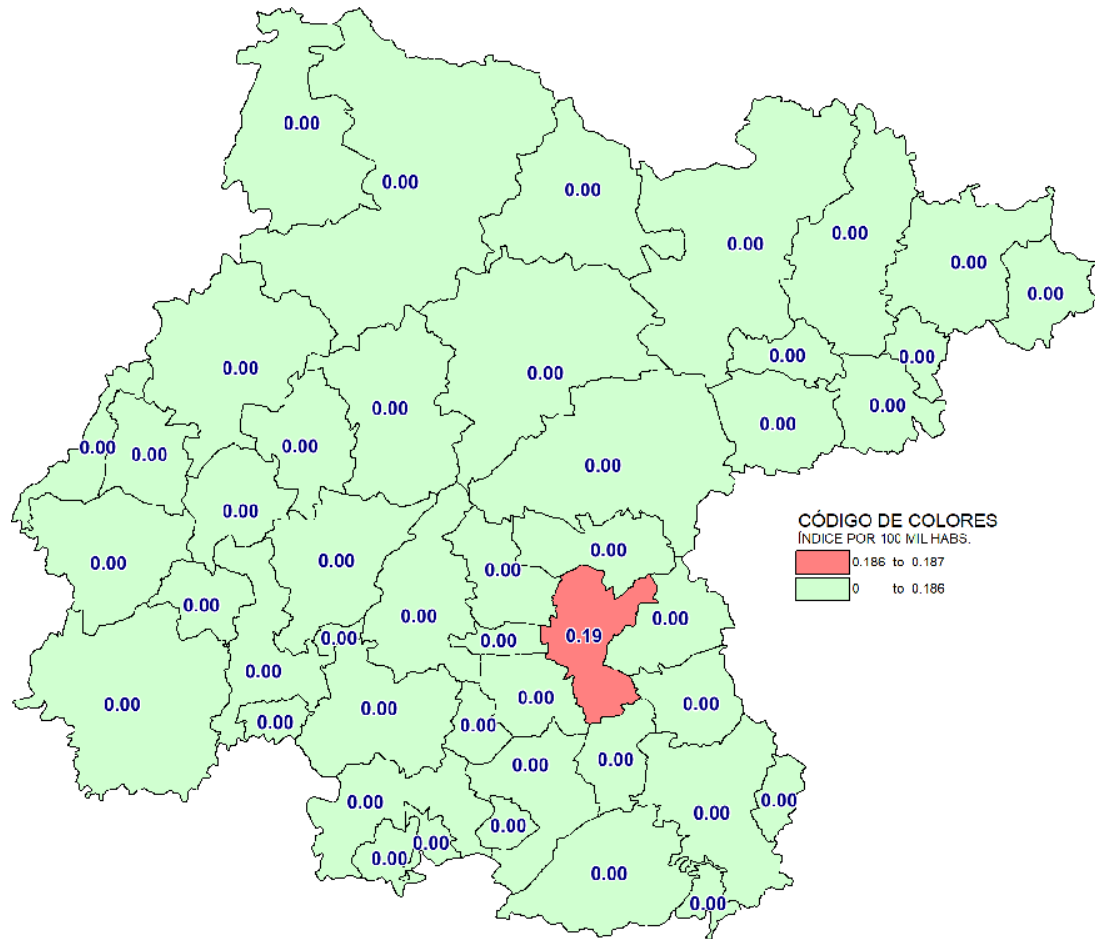


Lesiones dolosas

Posición	Municipio	Incidencia	Índice (por 100 mil hab.)	Posición	Municipio	Incidencia	Índice (por 100 mil hab.)
1	GUANAJUATO	259	129.59	24	CORONEO	9	68.64
2	SAN FRANCISCO DEL RINCÓN	156	123.15	25	VILLAGRÁN	43	67.79
3	SAN MIGUEL DE ALLENDE	221	119.63	26	VALLE DE SANTIAGO	101	65.45
4	DOLORES HIDALGO CIN	180	111.36	27	ABASOLO	63	65.40
5	APASEO EL GRANDE	108	107.92	28	SAN DIEGO DE LA UNIÓN	27	64.44
6	TARIMORO	37	100.65	29	JARAL DEL PROGRESO	25	60.16
7	CORTAZAR	101	98.90	30	SAN LUIS DE LA PAZ	77	59.89
8	PURÍSIMA DEL RINCÓN	86	98.67	31	CUERÁMARO	18	59.61
9	CELAYA	526	98.27	32	TIERRA BLANCA	12	58.79
10	SILAO	199	98.01	33	ROMITA	37	58.72
11	SALVATIERRA	104	96.44	34	PÉNJAMO	94	58.42
12	PUEBLO NUEVO	12	94.09	35	SAN FELIPE	67	56.17
13	SALAMANCA	263	88.90	36	APASEO EL ALTO	40	55.00
14	SANTA CATARINA	5	88.87	37	VICTORIA	11	50.76
15	IRAPUATO	546	88.59	38	OCAMPO	12	48.13
16	ACÁMBARO	105	87.59	39	SANTA CRUZ DE JUVENTINO	43	48.12
17	COMONFORT	76	86.53	40	YURIRIA	35	47.01
18	TARANDACUJO	11	83.87	41	DOCTOR MORA	10	38.81
19	SANTIAGO MARAVATIO	6	80.92	42	XICHÚ	3	24.25
20	SAN JOSÉ ITURBIDE	67	79.37	43	JERÉCUARO	11	21.36
21	LEÓN	1,323	78.07	44	MANUEL DOBLADO	8	19.57
22	URIANGATO	52	76.71	45	ÁTARJEJA	1	17.91
23	MOROLEÓN	42	76.59	46	HUANÍMARO	3	13.16

Fuente: Secretariado Ejecutivo del Sistema Nacional de Seguridad Pública.

ROBO A BANCO

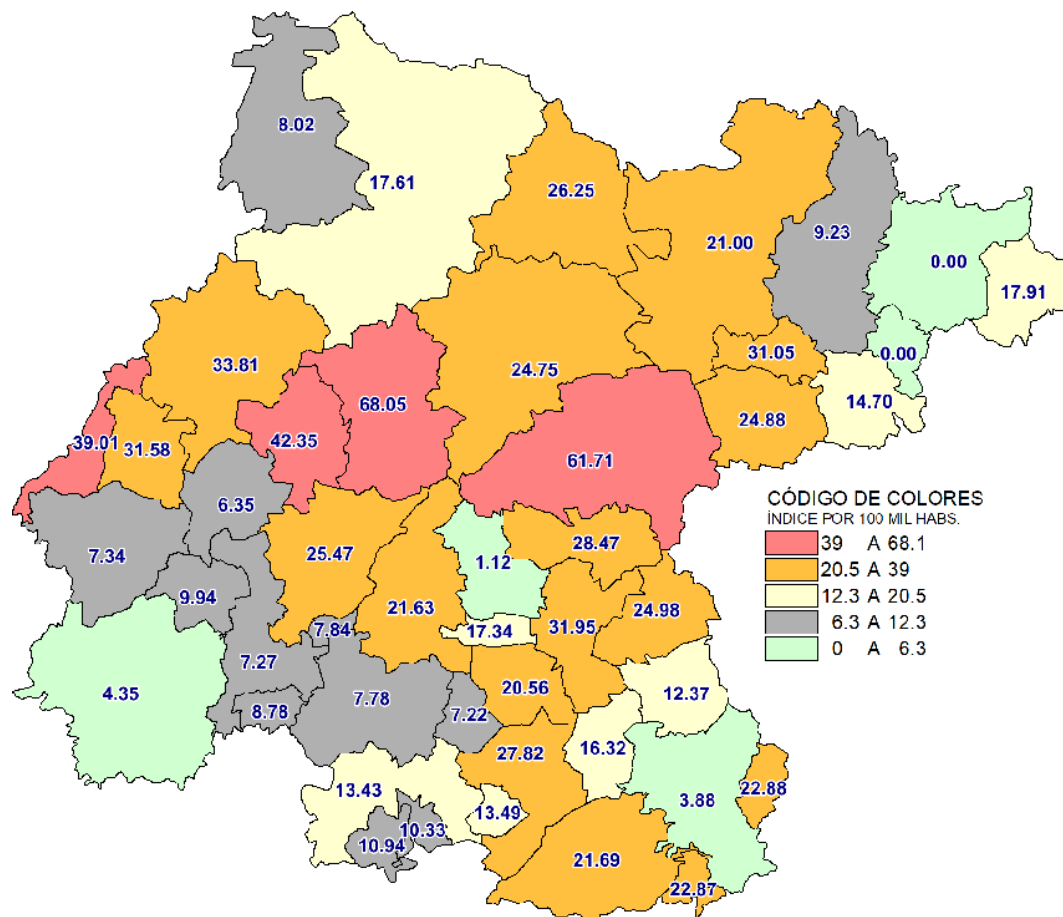


Robo a bancos

Posición	Municipio	Incidencia	Índice (por 100 mil hab.s.)	Posición	Municipio	Incidencia	Índice (por 100 mil hab.s.)
1	CELAYA	1	0.19	24	DOLORES HIDALGO CIN	0	0.00
2	SANTIAGO MARAVATIO	0	0.00	25	SALVATIERRA	0	0.00
3	ACÁMBARO	0	0.00	26	GUANAJUATO	0	0.00
4	VILLAGRÁN	0	0.00	27	SAN FELIPE	0	0.00
5	APASEO EL ALTO	0	0.00	28	HUANÍMARO	0	0.00
6	SAN LUIS DE LA PAZ	0	0.00	29	SAN JOSÉ ITURBIDE	0	0.00
7	APASEO EL GRANDE	0	0.00	30	IRAPUATO	0	0.00
8	TIERRA BLANCA	0	0.00	31	SAN MIGUEL DE ALLENDE	0	0.00
9	ATARJEA	0	0.00	32	JARAL DEL PROGRESO	0	0.00
10	PURÍSIMA DEL RINCÓN	0	0.00	33	SANTA CRUZ DE JUVENTINO	0	0.00
11	SALAMANCA	0	0.00	34	JERÉCUARO	0	0.00
12	SAN DIEGO DE LA UNIÓN	0	0.00	35	SILAO	0	0.00
13	SAN FRANCISCO DEL RINCÓN	0	0.00	36	LEÓN	0	0.00
14	COMONFORT	0	0.00	37	TARIMORO	0	0.00
15	SANTA CATARINA	0	0.00	38	MANUEL DOBLADO	0	0.00
16	CORONEO	0	0.00	39	URIANGATO	0	0.00
17	TARANDACUAO	0	0.00	40	MOROLEÓN	0	0.00
18	CORTAZAR	0	0.00	41	VICTORIA	0	0.00
19	VALLE DE SANTIAGO	0	0.00	42	OCAMPO	0	0.00
20	CUERÁMARO	0	0.00	43	XICHÚ	0	0.00
21	YURIRIA	0	0.00	44	PÉNJAMO	0	0.00
22	DOCTOR MORA	0	0.00	45	ABASOLO	0	0.00
23	ROMITA	0	0.00	46	PUEBLO NUEVO	0	0.00

Fuente: Secretariado Ejecutivo del Sistema Nacional de Seguridad Pública.

ROBO A CASA HABITACIÓN

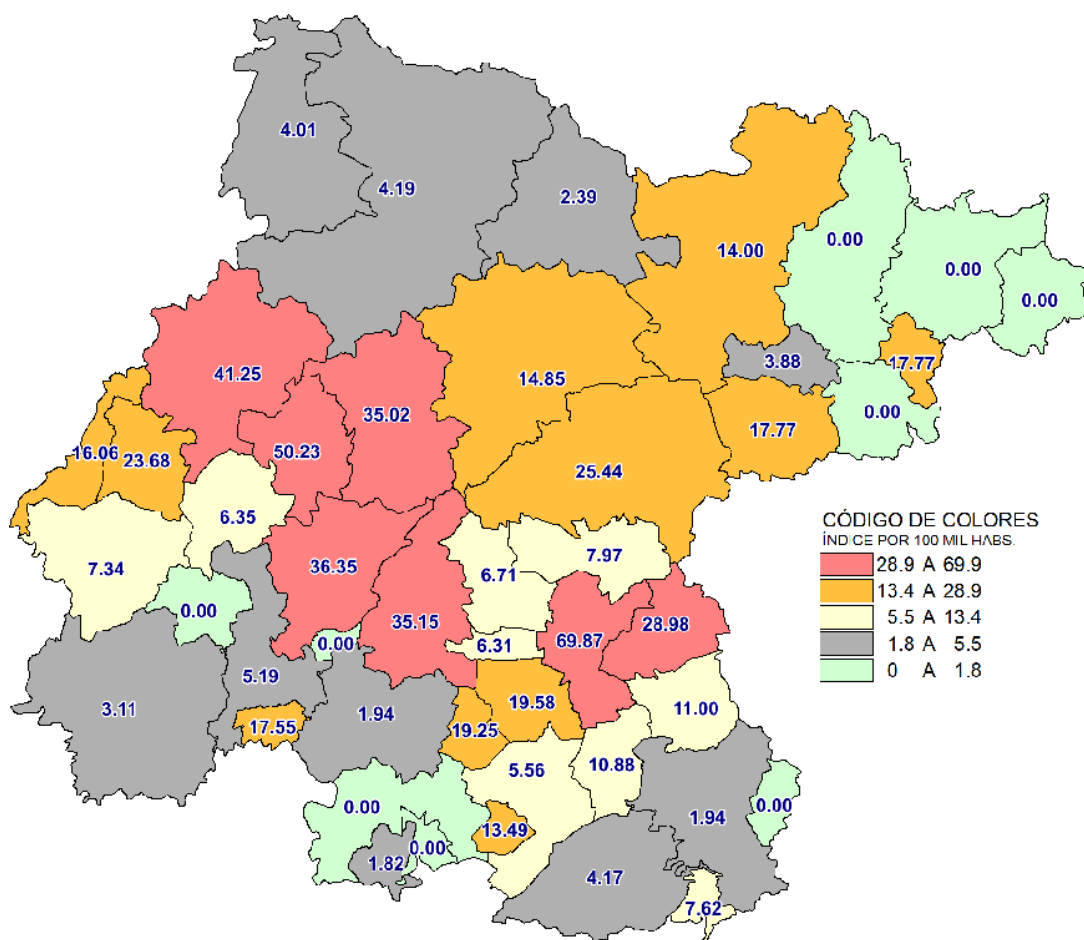


Robo a casa habitación

Posición	Municipio	Incidencia	Índice (por 100 mil habs.)	Posición	Municipio	Incidencia	Índice (por 100 mil habs.)
1	GUANAJUATO	136	68.05	24	VILLAGRÁN	11	17.34
2	SAN MIGUEL DE ALLENDE	114	61.71	25	TARIMORO	6	16.32
3	SILAO	86	42.35	26	TIERRA BLANCA	3	14.70
4	PURÍSIMA DEL RINCÓN	34	39.01	27	SANTIAGO MARAVATIO	1	13.49
5	LEÓN	573	33.81	28	YURIRIA	10	13.43
6	CELAYA	171	31.95	29	APASEO EL ALTO	9	12.37
7	SAN FRANCISCO DEL RINCÓN	40	31.58	30	MOROLEÓN	6	10.94
8	DOCTOR MORA	8	31.05	31	URIANGATO	7	10.33
9	COMONFORT	25	28.47	32	CUERÁMARO	3	9.94
10	SALVATIERRA	30	27.82	33	VICTORIA	2	9.23
11	SAN DIEGO DE LA UNIÓN	11	26.25	34	HUANÍMARO	2	8.78
12	IRAPUATO	157	25.47	35	OCAMPO	2	8.02
13	APASEO EL GRANDE	25	24.98	36	PUEBLO NUEVO	1	7.84
14	SAN JOSÉ ITURBIDE	21	24.88	37	VALLE DE SANTIAGO	12	7.78
15	DOLORES HIDALGO CIN	40	24.75	38	MANUEL DOBLADO	3	7.34
16	CORONEO	3	22.88	39	ABASOLO	7	7.27
17	TARANDACUJO	3	22.87	40	JARAL DEL PROGRESO	3	7.22
18	ACÁMBARO	26	21.69	41	ROMITA	4	6.35
19	SALAMANCA	64	21.63	42	PÉNJIAMO	7	4.35
20	SAN LUIS DE LA PAZ	27	21.00	43	JERÉCUARO	2	3.88
21	CORTAZAR	21	20.56	44	SANTA CRUZ DE JUVENTINO	1	1.12
22	ATARJEJA	1	17.91	45	XICHÚ	0	0.00
23	SAN FELIPE	21	17.61	46	SANTA CATARINA	0	0.00

Fuente: Secretariado Ejecutivo del Sistema Nacional de Seguridad Pública.

ROBO A NEGOCIO

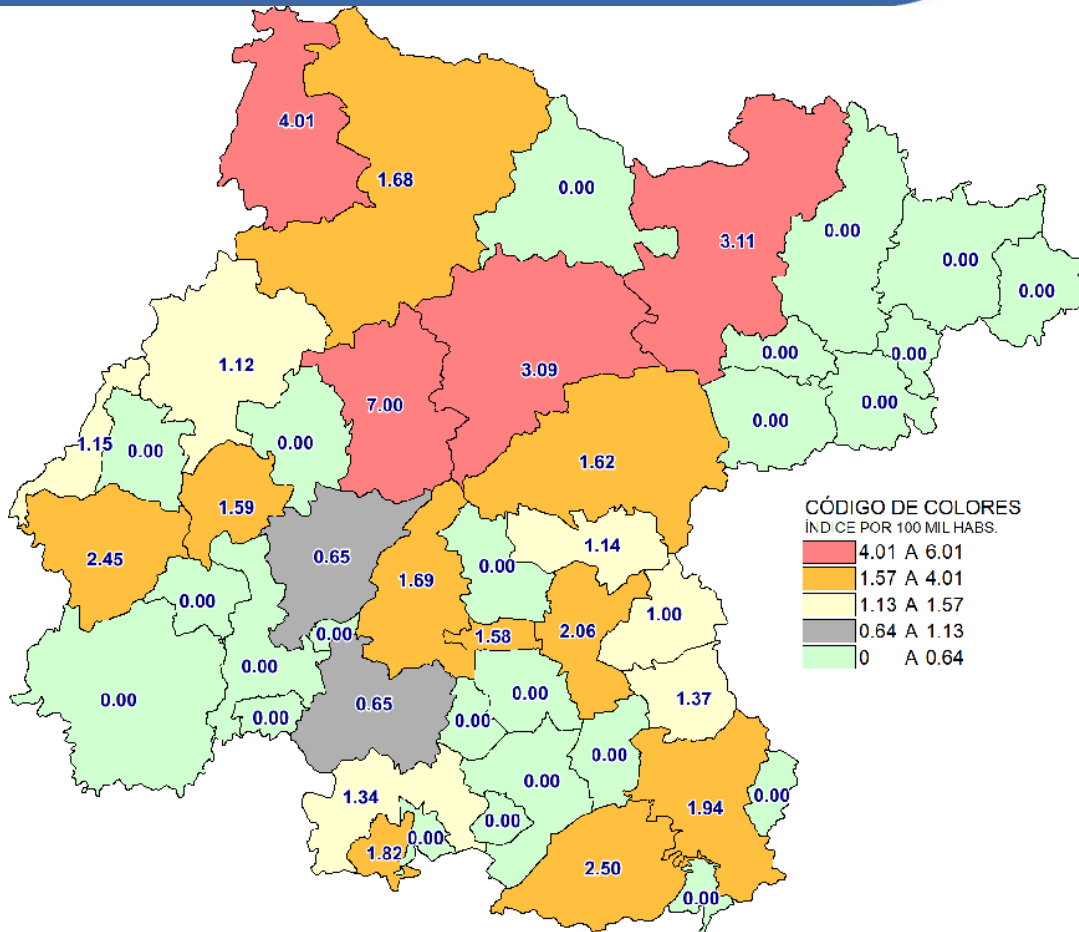


Robo a negocio

Posición	Municipio	Incidencia	Índice (por 100 mil hab.)	Posición	Municipio	Incidencia	Índice (por 100 mil hab.)
1	CELAYA	374	69.87	24	SANTA CRUZ DE JUVENTINO	6	6.71
2	SILAO	102	50.23	25	ROMITA	4	6.35
3	LEÓN	699	41.25	26	VILLAGRÁN	4	6.31
4	IRAPUATO	224	36.35	27	SALVATIERRA	6	5.56
5	SALAMANCA	104	35.15	28	ABASOLO	5	5.19
6	GUANAJUATO	70	35.02	29	SAN FELIPE	5	4.19
7	APASEO EL GRANDE	29	28.98	30	ACÁMBARO	5	4.17
8	SAN MIGUEL DE ALLENDE	47	25.44	31	OCAMPO	1	4.01
9	SAN FRANCISCO DEL RINCÓN	30	23.68	32	DOCTOR MORA	1	3.88
10	CÓRTAZAR	20	19.58	33	PÉNJAMO	5	3.11
11	JARAL DEL PROGRESO	8	19.25	34	SAN DIEGO DE LA UNIÓN	1	2.39
12	SANTA CATARINA	1	17.77	35	VALLE DE SANTIAGO	3	1.94
13	SAN JOSÉ ITURBIDE	15	17.77	36	JERÉCUARO	1	1.94
14	HUANÍMARO	4	17.55	37	MOROLEÓN	1	1.82
15	PURÍSIMA DEL RINCÓN	14	16.06	38	TIERRA BLANCA	0	0.00
16	DOLORES HIDALGO CIN	24	14.85	39	URIANGATO	0	0.00
17	SAN LUIS DE LA PAZ	18	14.00	40	YURIRIA	0	0.00
18	SANTIAGO MARAVATIO	1	13.49	41	VICTORIA	0	0.00
19	APASEO EL ALTO	8	11.00	42	XICHÚ	0	0.00
20	TARIMORO	4	10.88	43	CORONEO	0	0.00
21	COMONFORT	7	7.97	44	ATARJEJA	0	0.00
22	TARANDACUAO	1	7.62	45	CUERÁMARO	0	0.00
23	MANUEL DOBLADO	3	7.34	46	PUEBLO NUEVO	0	0.00

Fuente: Secretariado Ejecutivo del Sistema Nacional de Seguridad Pública.

ROBO A TRANSEÚNTE

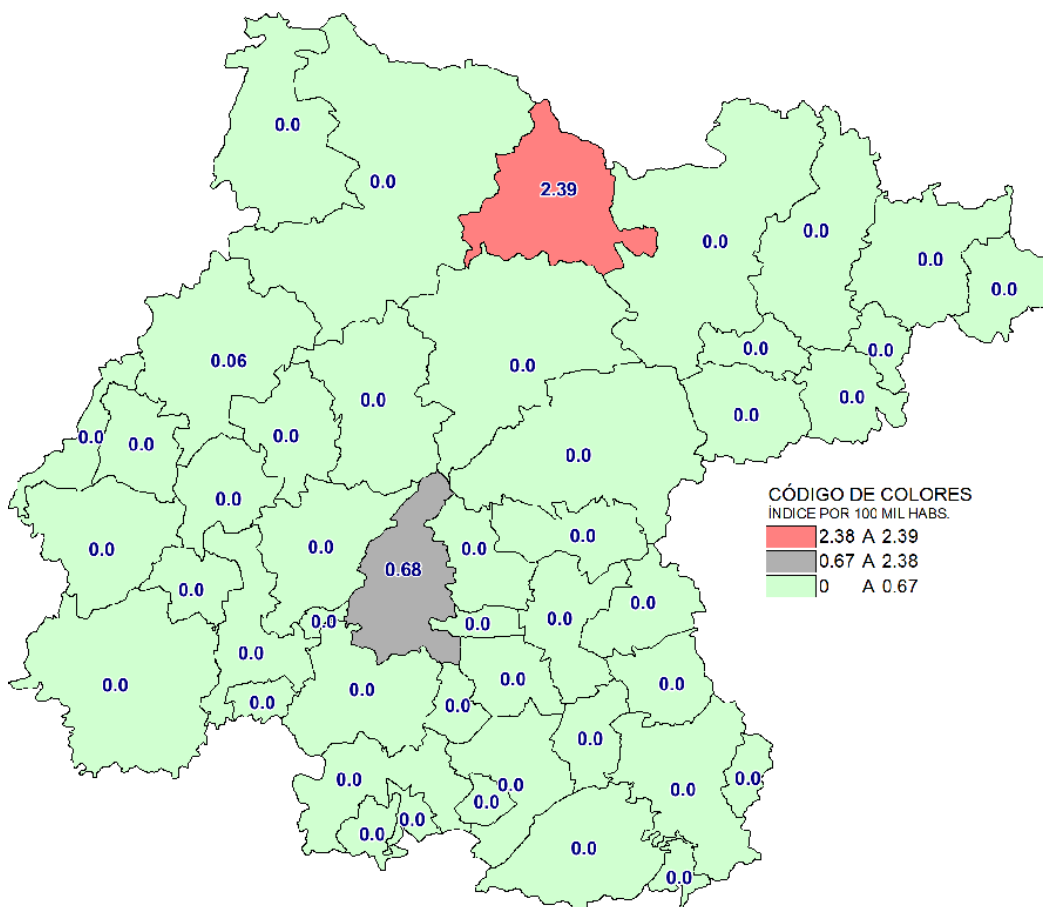


Robo a transeúnte

Posición	Municipio	Incidencia	Índice (por 100 mil hab.)	Posición	Municipio	Incidencia	Índice (por 100 mil hab.)
1	GUANAJUATO	14	7.00	24	SANTA CATARINA	0	0.00
2	OCAMPO	1	4.01	25	VICTORIA	0	0.00
3	SAN LUIS DE LA PAZ	4	3.11	26	CORTAZAR	0	0.00
4	DOLORES HIDALGO CIN	5	3.09	27	CORONEO	0	0.00
5	ACÁMBARO	3	2.50	28	CUERÁMARO	0	0.00
6	MANUEL DOBLADO	1	2.45	29	URIANGATO	0	0.00
7	CELAYA	11	2.06	30	DOCTOR MORA	0	0.00
8	JERÉCUARO	1	1.94	31	HUANÍMARO	0	0.00
9	MOROLEÓN	1	1.82	32	SALVATIERRA	0	0.00
10	SALAMANCA	5	1.69	33	SANTA CRUZ DE JUVENTINO	0	0.00
11	SAN FELIPE	2	1.68	34	SANTIAGO MARAVATIO	0	0.00
12	SAN MIGUEL DE ALLENDE	3	1.62	35	SILAO	0	0.00
13	ROMITA	1	1.59	36	TARANDACUAO	0	0.00
14	VILLAGRÁN	1	1.58	37	ATARJEA	0	0.00
15	APASEO EL ALTO	1	1.37	38	TIERRA BLANCA	0	0.00
16	YURIRIA	1	1.34	39	SAN FRANCISCO DEL RINCÓN	0	0.00
17	PURÍSIMA DEL RINCÓN	1	1.15	40	JARAL DEL PROGRESO	0	0.00
18	COMONFORT	1	1.14	41	SAN JOSÉ ITURBIDE	0	0.00
19	LEÓN	19	1.12	42	SAN DIEGO DE LA UNIÓN	0	0.00
20	APASEO EL GRANDE	1	1.00	43	XICHÚ	0	0.00
21	IRAPUATO	4	0.65	44	PÉNJAMO	0	0.00
22	VALLE DE SANTIAGO	1	0.65	45	ÁBASOLO	0	0.00
23	TARIMORO	0	0.00	46	PUEBLO NUEVO	0	0.00

Fuente: Secretariado Ejecutivo del Sistema Nacional de Seguridad Pública.

ROBO A TRANSPORTISTA

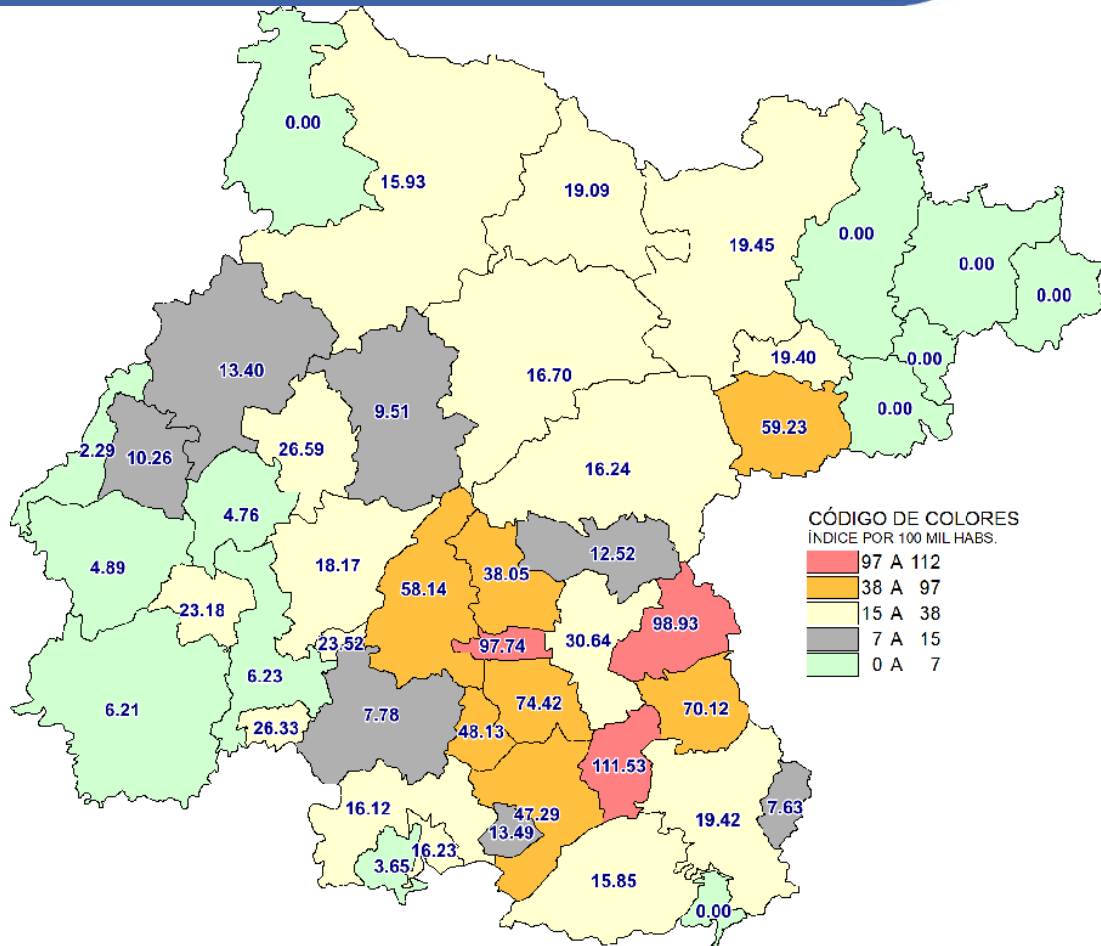


Robo a transportista

Posición	Municipio	Incidencia	Índice (por 100 mil habs.)	Posición	Municipio	Incidencia	Índice (por 100 mil habs.)
1	SAN DIEGO DE LA UNIÓN	1	2.39	24	ACÁMBARO	0	0.00
2	SALAMANCA	2	0.68	25	HUANIMARO	0	0.00
3	LEÓN	1	0.06	26	APASEO EL ALTO	0	0.00
4	SANTA CRUZ DE JUVENTINO	0	0.00	27	IRAPUATO	0	0.00
5	SALVATIERRA	0	0.00	28	SAN FRANCISCO DEL RINCÓN	0	0.00
6	YURIRIA	0	0.00	29	JARAL DEL PROGRESO	0	0.00
7	ATARJEJA	0	0.00	30	SAN LUIS DE LA PAZ	0	0.00
8	SAN JOSÉ ITURBIDE	0	0.00	31	JERÉCUARO	0	0.00
9	CELAYA	0	0.00	32	SANTA CATARINA	0	0.00
10	VALLE DE SANTIAGO	0	0.00	33	SILAO	0	0.00
11	COMONFORT	0	0.00	34	SANTIAGO MARAVATIO	0	0.00
12	ROMITA	0	0.00	35	TARANDACUAO	0	0.00
13	CORONEO	0	0.00	36	TIERRA BLANCA	0	0.00
14	SAN FELIPE	0	0.00	37	TARIMORO	0	0.00
15	CORTAZAR	0	0.00	38	MANUEL DOBLADO	0	0.00
16	SAN MIGUEL DE ALLENDE	0	0.00	39	URIANGATO	0	0.00
17	CUERÁMARO	0	0.00	40	MOROLEÓN	0	0.00
18	APASEO EL GRANDE	0	0.00	41	VICTORIA	0	0.00
19	DOCTOR MORA	0	0.00	42	OCAMPO	0	0.00
20	VILLAGRÁN	0	0.00	43	XICHÚ	0	0.00
21	DOLORES HIDALGO CIN	0	0.00	44	PÉNJAMO	0	0.00
22	PURÍSIMA DEL RINCÓN	0	0.00	45	ABASOLO	0	0.00
23	GUANAJUATO	0	0.00	46	PUEBLO NUEVO	0	0.00

Fuente: Secretariado Ejecutivo del Sistema Nacional de Seguridad Pública.

ROBO DE VEHÍCULO

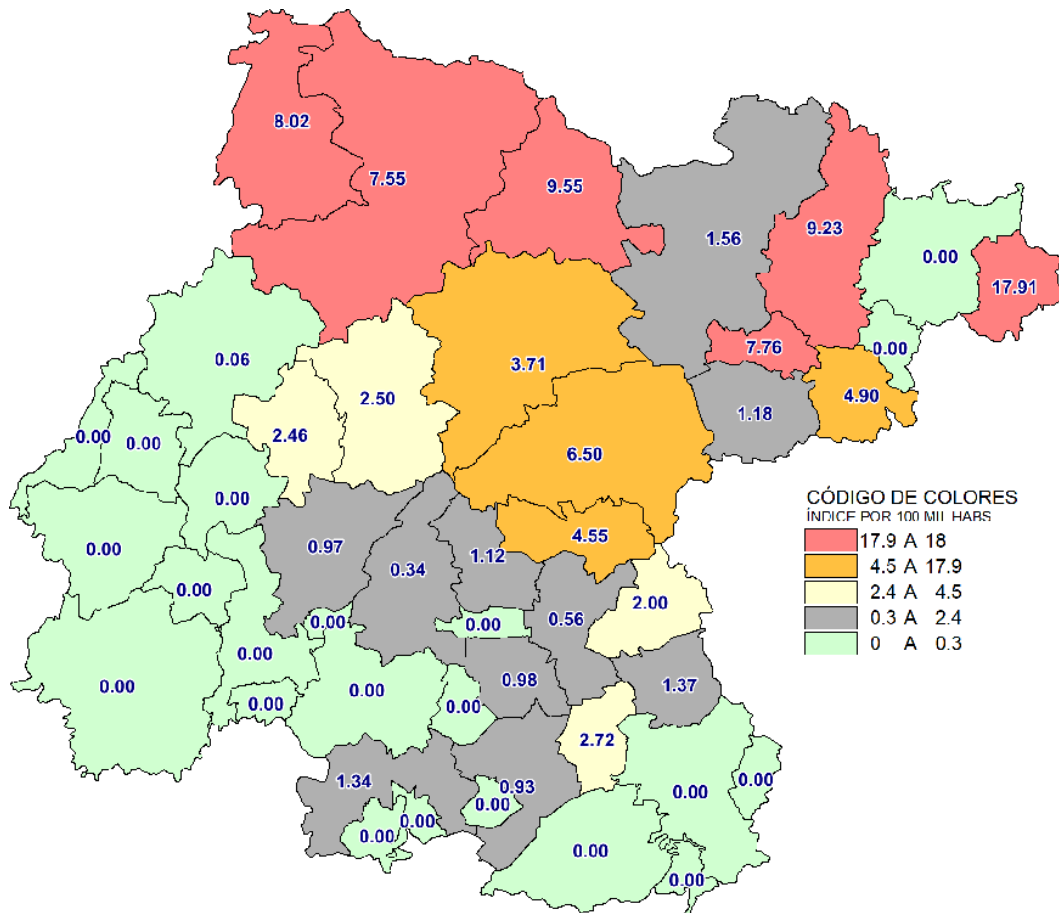


Robo de vehículo

Posición	Municipio	Incidencia	Índice (por 100 mil hab.)	Posición	Municipio	Incidencia	Índice (por 100 mil hab.)
1	TARIMORO	41	111.53	24	YURIRIA	12	16.12
2	APASEO EL GRANDE	99	98.93	25	SAN FELIPE	19	15.93
3	VILLAGRÁN	62	97.74	26	ACÁMBARO	19	15.85
4	CORTAZAR	76	74.42	27	SANTIAGO MARAVATIO	1	13.49
5	APASEO EL ALTO	51	70.12	28	LEÓN	227	13.40
6	SAN JOSÉ ITURBIDE	50	59.23	29	COMONFORT	11	12.52
7	SALAMANCA	172	58.14	30	SAN FRANCISCO DEL RINCÓN	13	10.26
8	JARAL DEL PROGRESO	20	48.13	31	GUANAJUATO	19	9.51
9	SALVATIERRA	51	47.29	32	VALLE DE SANTIAGO	12	7.78
10	SANTA CRUZ DE JUVENTINO	34	38.05	33	CORONEO	1	7.63
11	CELAYA	164	30.64	34	ABASOLO	6	6.23
12	SILAO	54	26.59	35	PÉNJAMO	10	6.21
13	HUANÍMARO	6	26.33	36	MANUEL DOBLADO	2	4.89
14	PUEBLO NUEVO	3	23.52	37	ROMITA	3	4.76
15	CUERÁMARO	7	23.18	38	MOROLEÓN	2	3.65
16	SAN LUIS DE LA PAZ	25	19.45	39	PURÍSIMA DEL RINCÓN	2	2.29
17	JERÉCUARO	10	19.42	40	VICTORIA	0	0.00
18	DOCTOR MORA	5	19.40	41	XICHÚ	0	0.00
19	SAN DIEGO DE LA UNIÓN	8	19.09	42	SANTA CATARINA	0	0.00
20	IRAPUATO	112	18.17	43	ATARJEA	0	0.00
21	DOLORES HIDALGO CIN	27	16.70	44	OCAMPO	0	0.00
22	SAN MIGUEL DE ALLENDE	30	16.24	45	TIERRA BLANCA	0	0.00
23	URIANGATO	11	16.23	46	TARANDACUAO	0	0.00

Fuente: Secretariado Ejecutivo del Sistema Nacional de Seguridad Pública.

ROBO DE GANADO

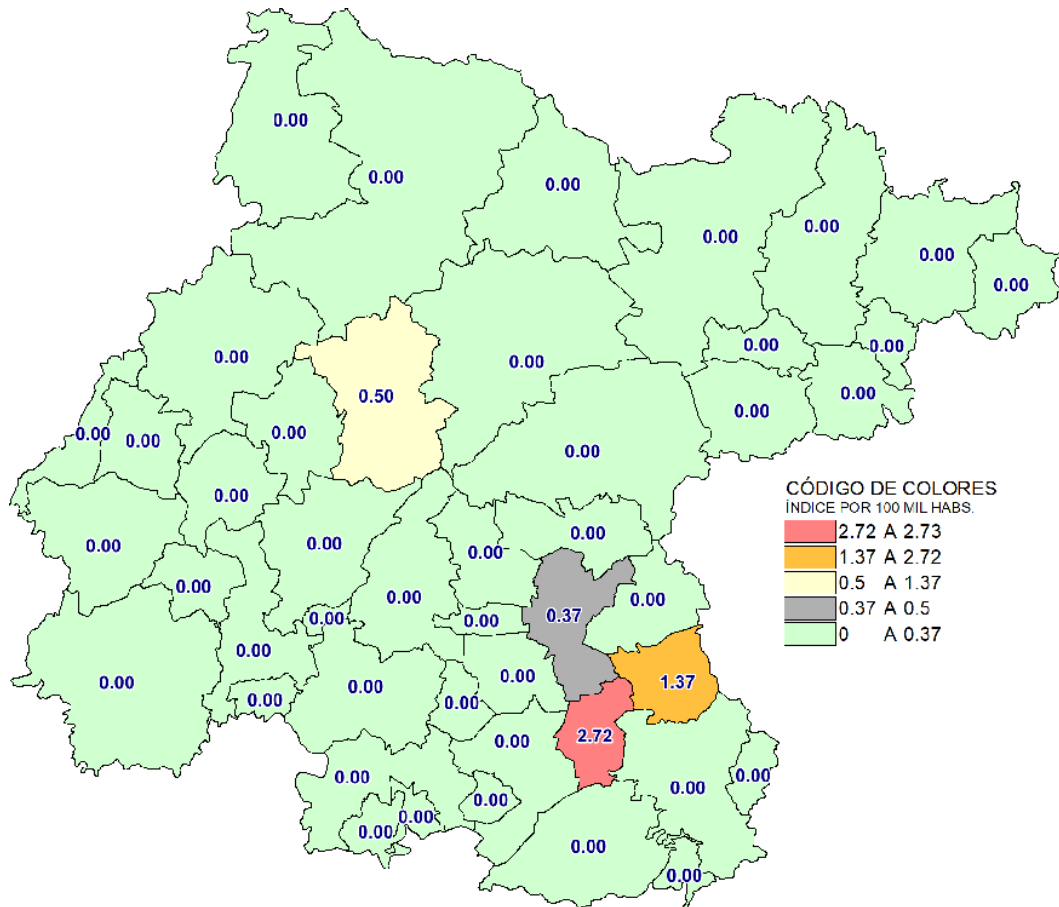


Robo de ganado

Posición	Municipio	Incidencia	Índice (por 100 mil hab.)	Posición	Municipio	Incidencia	Índice (por 100 mil hab.)
1	ATARJEA	1	17.91	24	SALAMANCA	1	0.34
2	SAN DIEGO DE LA UNIÓN	4	9.55	25	LEÓN	1	0.06
3	VICTORIA	2	9.23	26	HUANÍMARO	0	0.00
4	OCAMPO	2	8.02	27	ACÁMBARO	0	0.00
5	DOCTOR MORA	2	7.76	28	VILLAGRÁN	0	0.00
6	SAN FELIPE	9	7.55	29	MANUEL DOBLADO	0	0.00
7	SAN MIGUEL DE ALLENDE	12	6.50	30	CUERÁMARO	0	0.00
8	TIERRA BLANCA	1	4.90	31	JERÉCUARO	0	0.00
9	COMONFORT	4	4.55	32	SANTA CATARINA	0	0.00
10	DOLORES HIDALGO CIN	6	3.71	33	URIANGATO	0	0.00
11	TARIMORO	1	2.72	34	SANTIAGO MARAVATIO	0	0.00
12	GUANAJUATO	5	2.50	35	TARANDACUAO	0	0.00
13	SILAO	5	2.46	36	ROMITA	0	0.00
14	APASEO EL GRANDE	2	2.00	37	JARAL DEL PROGRESO	0	0.00
15	SAN LUIS DE LA PAZ	2	1.56	38	PURÍSIMA DEL RINCÓN	0	0.00
16	APASEO EL ALTO	1	1.37	39	MOROLEÓN	0	0.00
17	YURIRIA	1	1.34	40	VALLE DE SANTIAGO	0	0.00
18	SAN JOSÉ ITURBIDE	1	1.18	41	CORONEO	0	0.00
19	SANTA CRUZ DE JUVENTINO	1	1.12	42	SAN FRANCISCO DEL RINCÓN	0	0.00
20	CORTAZAR	1	0.98	43	XICHÚ	0	0.00
21	IRAPUATO	6	0.97	44	PÉNJAMO	0	0.00
22	SALVATIERRA	1	0.93	45	ABASOLO	0	0.00
23	CELAYA	3	0.56	46	PUEBLO NUEVO	0	0.00

Fuente: Secretariado Ejecutivo del Sistema Nacional de Seguridad Pública.

SECUESTRO

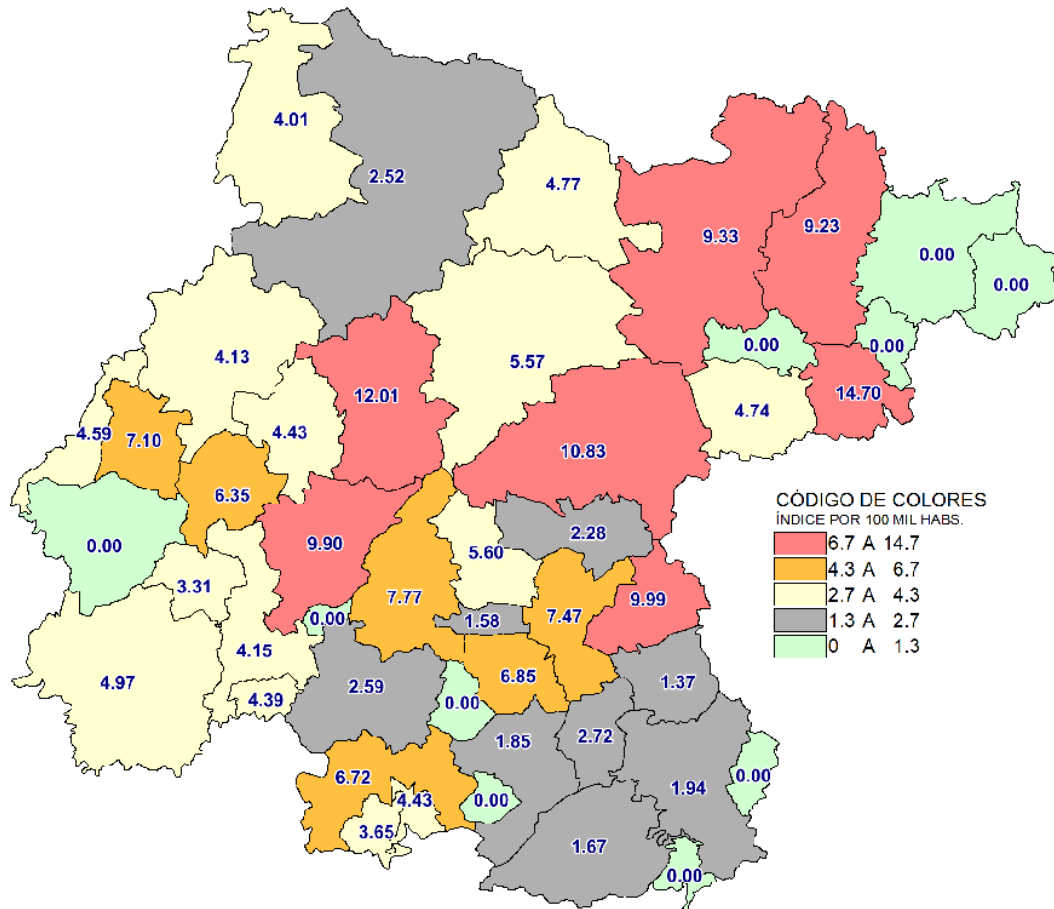


Secuestro

Posición	Municipio	Incidencia	Índice (por 100 mil habs.)	Posición	Municipio	Incidencia	Índice (por 100 mil habs.)
1	TARIMORO	1	2.72	24	APASEO EL GRANDE	0	0.00
2	APASEO EL ALTO	1	1.37	25	SALVATIERRA	0	0.00
3	GUANAJUATO	1	0.50	26	SAN DIEGO DE LA UNIÓN	0	0.00
4	CELAYA	2	0.37	27	HUANÍMARO	0	0.00
5	YURIRIA	0	0.00	28	SAN FRANCISCO DEL RINCÓN	0	0.00
6	ATARJEJA	0	0.00	29	IRAPUATO	0	0.00
7	SAN FELIPE	0	0.00	30	SAN LUIS DE LA PAZ	0	0.00
8	SAN MIGUEL DE ALLENDE	0	0.00	31	JARAL DEL PROGRESO	0	0.00
9	SILAO	0	0.00	32	SANTA CATARINA	0	0.00
10	VALLE DE SANTIAGO	0	0.00	33	JERÉCUARO	0	0.00
11	COMONFORT	0	0.00	34	SANTIAGO MARAVATIO	0	0.00
12	ROMITA	0	0.00	35	LEÓN	0	0.00
13	CORONEO	0	0.00	36	ACÁMBARO	0	0.00
14	SAN JOSÉ ITURBIDE	0	0.00	37	TARANDACUJO	0	0.00
15	CORTAZAR	0	0.00	38	MANUEL DOBLADO	0	0.00
16	SANTA CRUZ DE JUVENTINO	0	0.00	39	URIANGATO	0	0.00
17	CUERÁMARO	0	0.00	40	MOROLEÓN	0	0.00
18	TIERRA BLANCA	0	0.00	41	VICTORIA	0	0.00
19	DOCTOR MORA	0	0.00	42	OCAMPO	0	0.00
20	VILLAGRÁN	0	0.00	43	XICHÚ	0	0.00
21	DOLORES HIDALGO CIN	0	0.00	44	PÉNJAMO	0	0.00
22	PURÍSIMA DEL RINCÓN	0	0.00	45	ABASOLO	0	0.00
23	SALAMANCA	0	0.00	46	PUEBLO NUEVO	0	0.00

Fuente: Secretariado Ejecutivo del Sistema Nacional de Seguridad Pública.

VIOLACIÓN



Violación

Posición	Municipio	Incidencia	Índice (por 100 mil hab.)	Posición	Municipio	Incidencia	Índice (por 100 mil hab.)
1	TIERRA BLANCA	3	14.70	24	LEÓN	70	4.13
2	GUANAJUATO	24	12.01	25	OCAMPO	1	4.01
3	SAN MIGUEL DE ALLENDE	20	10.83	26	MOROLEÓN	2	3.65
4	APASEO EL GRANDE	10	9.99	27	CUERÁMARO	1	3.31
5	IRAPUATO	61	9.90	28	TARIMORO	1	2.72
6	SAN LUIS DE LA PAZ	12	9.33	29	VALLE DE SANTIAGO	4	2.59
7	VICTORIA	2	9.23	30	SAN FELIPE	3	2.52
8	SALAMANCA	23	7.77	31	COMONFORT	2	2.28
9	CELAYA	40	7.47	32	JERÉCUARO	1	1.94
10	SAN FRANCISCO DEL RINCÓN	9	7.10	33	SALVATIERRA	2	1.85
11	CORTAZAR	7	6.85	34	ACÁMBARO	2	1.67
12	YURIRIA	5	6.72	35	VILLAGRÁN	1	1.58
13	ROMITA	4	6.35	36	APASEO EL ALTO	1	1.37
14	SANTA CRUZ DE JUVENTINO	5	5.60	37	CORONEO	0	0.00
15	DOLORES HIDALGO CIN	9	5.57	38	MANUEL DOBLADO	0	0.00
16	PÉNJAMO	8	4.97	39	ATARJEJA	0	0.00
17	SAN DIEGO DE LA UNIÓN	2	4.77	40	TARANDACUAO	0	0.00
18	SAN JOSÉ ITURBIDE	4	4.74	41	JARAL DEL PROGRESO	0	0.00
19	PURÍSIMA DEL RINCÓN	4	4.59	42	SANTIAGO MARAVATIO	0	0.00
20	SILAO	9	4.43	43	XICHÚ	0	0.00
21	URIANGATO	3	4.43	44	DOCTOR MORA	0	0.00
22	HUANÍMARO	1	4.39	45	SANTA CATARINA	0	0.00
23	ABASOLO	4	4.15	46	PUEBLO NUEVO	0	0.00

Fuente: Secretariado Ejecutivo del Sistema Nacional de Seguridad Pública.