



Secretaría
de Seguridad
Pública

REPORTE DE INCIDENCIAS

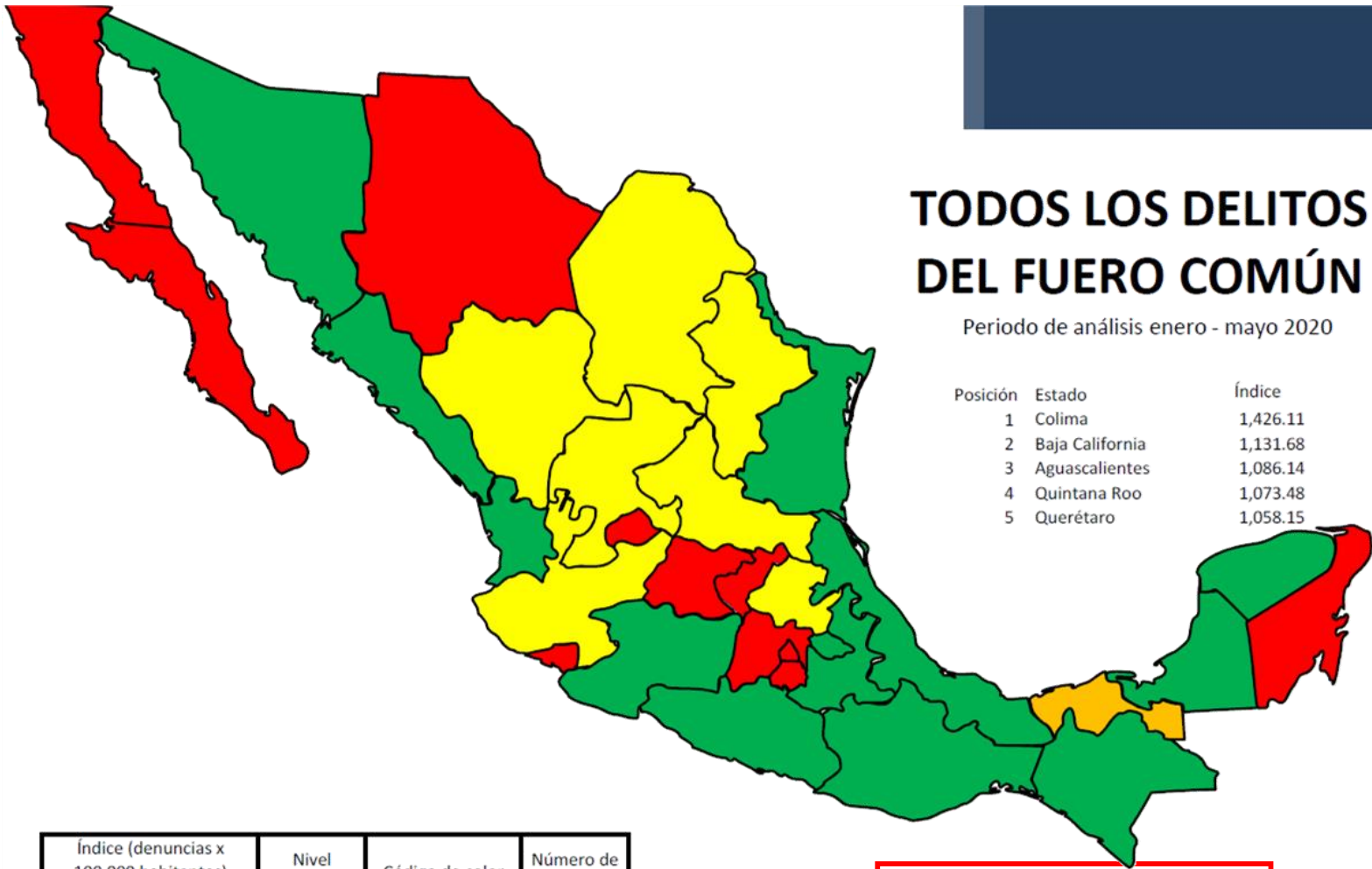
ÍNDICES MUNICIPALES

ENERO A MAYO DE 2020



DELITOS DE ALTO IMPACTO

MAPA NACIONAL



TODOS LOS DELITOS DEL FUERO COMÚN

Periodo de análisis enero - mayo 2020

Posición	Estado	Índice
1	Colima	1,426.11
2	Baja California	1,131.68
3	Aguascalientes	1,086.14
4	Quintana Roo	1,073.48
5	Querétaro	1,058.15

Índice (denuncias x 100,000 habitantes)		Nivel delictivo	Código de color	Número de Estados
Desde	Hasta			
95.6	496.7	Muy bajo	Verde	13
496.7	558.7	Bajo	Gris	0
558.7	682.8	Medio	Amarillo	7
682.8	744.8	Alto	Naranja	1
744.8	1,426.1	Muy Alto	Rojo	11

Guanajuato ocupa el lugar 8 por índice. en el contexto estatal

con una incidencia de 51,164

con un índice de 874.05

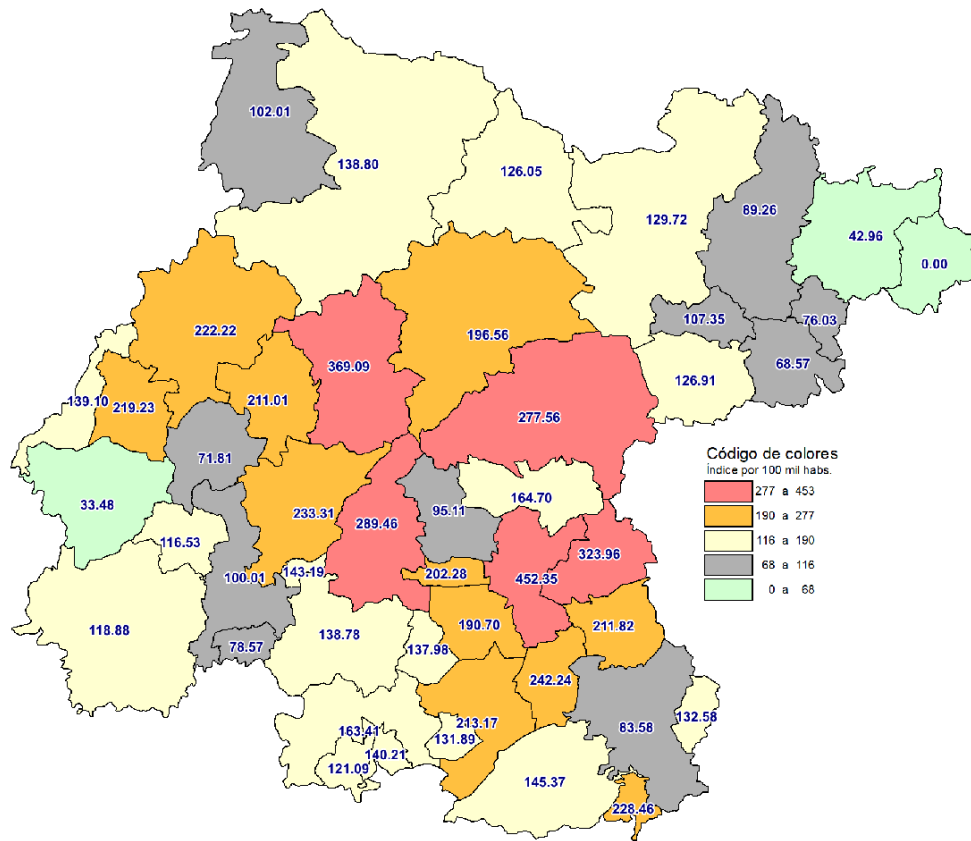
Fuente: SESNSP



Secretaría
de Seguridad
Pública

ÍNDICE DE DELITOS DE ALTO IMPACTO

ÍNDICE DE DELITOS DE ALTO IMPACTO

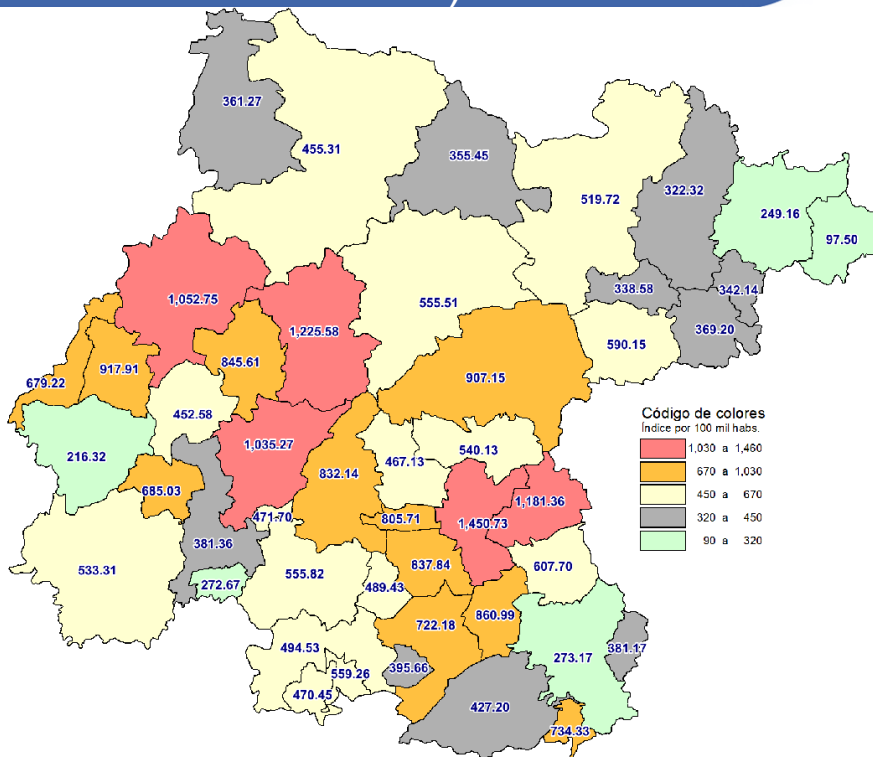


Posición	Municipio	Índice (por 100 mil hab.)	Posición	Municipio	Índice (por 100 mil hab.)
1	CELAYA	452.35	24	VALLE DE SANTIAGO	138.78
2	GUANAJUATO	369.09	25	JARAL DEL PROGRESO	137.98
3	APASEO EL GRANDE	323.96	26	CORONEO	132.58
4	SALAMANCA	289.46	27	SANTIAGO MARAVATIO	131.89
5	SAN MIGUEL DE ALLENDE	277.56	28	SAN LUIS DE LA PAZ	129.72
6	TARIMORO	242.24	29	SAN JOSÉ ITURBIDE	126.91
7	IRAPUATO	233.31	30	SAN DIEGO DE LA UNIÓN	126.05
8	TARANDACUAO	228.46	31	MOROLEÓN	121.09
9	LEÓN	222.22	32	PÉNJAMO	118.88
10	SAN FRANCISCO DEL RINCÓN	219.23	33	CUERÁMARO	116.53
11	SALVATIERRA	213.17	34	DOCTOR MORA	107.35
12	APASEO EL ALTO	211.82	35	OCAMPO	102.01
13	SILAO	211.01	36	ABASOLO	100.01
14	VILLAGRÁN	202.28	37	SANTA CRUZ DE JUVENTINO ROSAS	95.11
15	DOLORES HIDALGO CIN	196.56	38	VICTORIA	89.26
16	CORTAZAR	190.70	39	JERÉCUARO	83.58
17	COMONFORT	164.70	40	HUANÍMARO	78.57
18	YURIRIA	163.41	41	SANTA CATARINA	76.03
19	ACÁMBARO	145.37	42	ROMITA	71.81
20	PUEBLO NUEVO	143.19	43	TIERRA BLANCA	68.57
21	URIANGATO	140.21	44	XICHÚ	42.96
22	PURÍSIMA DEL RINCÓN	139.10	45	MANUEL DOBLADO	33.48
23	SAN FELIPE	138.80	46	ATARJEA	0.00



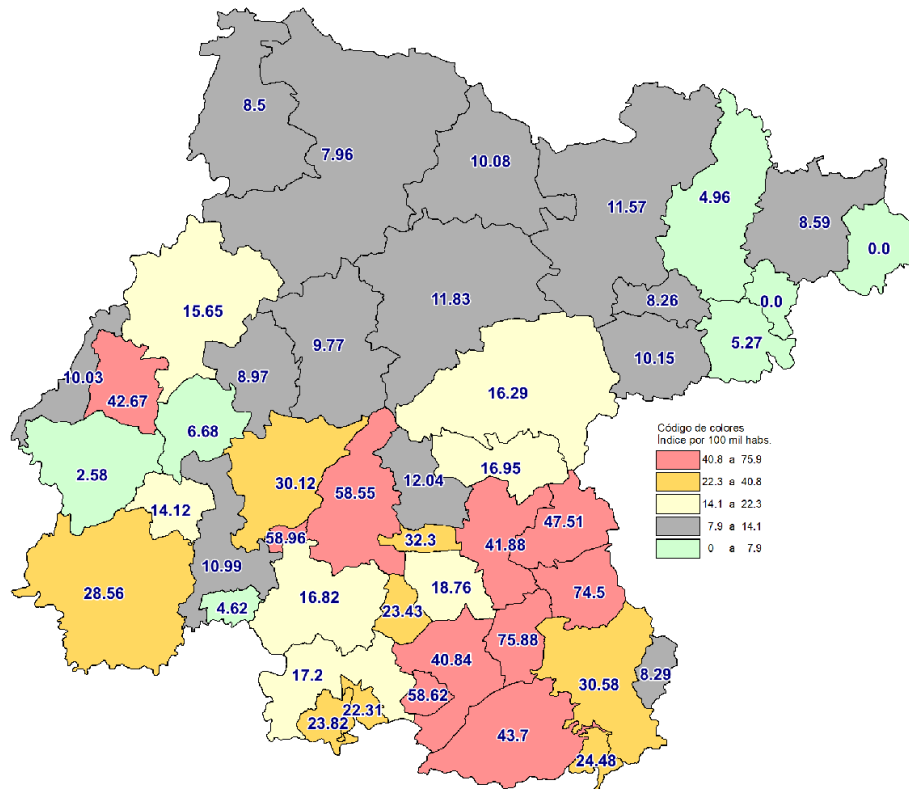
ÍNDICE DE DELITOS DEL FUERO COMÚN Y HOMICIDIO DOLOSO

ÍNDICE DELICTIVO (POR CADA 100 MIL HABS.)



Posición	Municipio	Índice (por 100 mil habs.)	Posición	Municipio	Índice (por 100 mil habs.)
1	CELAYA	1,450.73	24	SAN LUIS DE LA PAZ	519.72
2	GUANAJUATO	1,225.58	25	YURIRIA	494.53
3	APASEO EL GRANDE	1,181.36	26	JARAL DEL PROGRESO	489.43
4	LEÓN	1,052.75	27	PUEBLO NUEVO	471.70
5	IRAPUATO	1,035.27	28	MOROLEÓN	470.45
6	SAN FRANCISCO DEL RINCÓN	917.91	29	SANTA CRUZ DE JUVENTINO ROSAS	467.13
7	SAN MIGUEL DE ALLENDE	907.15	30	SAN FELIPE	455.31
8	TARIMORO	860.99	31	ROMITA	452.58
9	SILAO	845.61	32	ACÁMBARO	427.20
10	CORTAZAR	837.84	33	SANTIAGO MARAVATIO	395.66
11	SALAMANCA	832.14	34	ABASOLO	381.36
12	VILLAGRÁN	805.71	35	CORONEO	381.17
13	TARANDACUAO	734.33	36	TIERRA BLANCA	369.20
14	SALVATIERRA	722.18	37	OCAMPO	361.27
15	CUERÁMARO	685.03	38	SAN DIEGO DE LA UNIÓN	355.45
16	PURÍSIMA DEL RINCÓN	679.22	39	SANTA CATARINA	342.14
17	APASEO EL ALTO	607.70	40	DOCTOR MORA	338.58
18	SAN JOSÉ ITURBIDE	590.15	41	VICTORIA	322.32
19	URIANGATO	559.26	42	JERÉCUARO	273.17
20	VALLE DE SANTIAGO	555.82	43	HUANÍMARO	272.67
21	DOLORES HIDALGO CIN	555.51	44	XICHÚ	249.16
22	COMONFORT	540.13	45	MANUEL DOBLADO	216.32
23	PÉNJAMO	533.31	46	ATARJEA	97.50

ÍNDICE DE HOMICIDIO DOLOSO (POR CADA 100 MIL HABS.)



Homicidio doloso

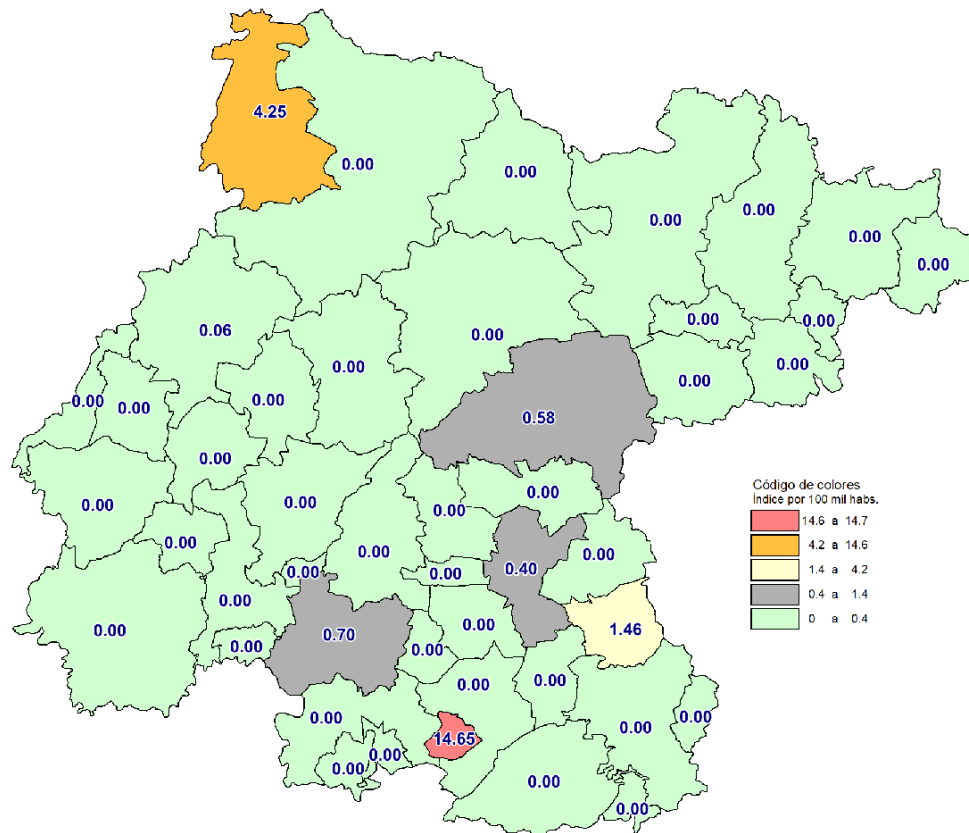
Posición	Municipio	Incidencia	Índice (por 100 mil habs.)	Posición	Municipio	Incidencia	Índice (por 100 mil habs.)
1	TARIMORO	26	75.88	24	LEÓN	247	15.65
2	APASEO EL ALTO	51	74.50	25	CUERÁMARO	4	14.12
3	PUEBLO NUEVO	7	58.96	26	SANTA CRUZ DE JUVENTINO	10	12.04
4	SANTIAGO MARAVATIO	4	58.62	27	DOLORES HIDALGO CIN	18	11.83
5	SALAMANCA	160	58.55	28	SAN LUIS DE LA PAZ	14	11.57
6	APASEO EL GRANDE	44	47.51	29	ABASOLO	10	10.99
7	ACÁMBARO	49	43.70	30	SAN JOSÉ ITURBIDE	8	10.15
8	SAN FRANCISCO DEL RINCÓN	51	42.67	31	SAN DIEGO DE LA UNIÓN	4	10.08
9	CELAYA	207	41.88	32	PURÍSIMA DEL RINCÓN	8	10.03
10	SALVATIERRA	41	40.84	33	GUANAJUATO	18	9.77
11	VILLAGRÁN	19	32.30	34	SILAO	17	8.97
12	JERÉCUARO	15	30.58	35	XICHÚ	1	8.59
13	IRAPUATO	173	30.12	36	OCAMPO	2	8.50
14	PÉNJAMO	43	28.56	37	CORONEO	1	8.29
15	TARANDACUJO	3	24.48	38	DOCTOR MORA	2	8.26
16	MOROLEÓN	12	23.82	39	SAN FELIPE	9	7.96
17	JARAL DEL PROGRESO	9	23.43	40	ROMITA	4	6.68
18	URIANGATO	14	22.31	41	TIERRA BLANCA	1	5.27
19	CORTAZAR	18	18.76	42	VICTORIA	1	4.96
20	YURIRIA	12	17.20	43	HUANÍMARO	1	4.62
21	COMONFORT	14	16.95	44	MANUEL DOBLADO	1	2.58
22	VALLE DE SANTIAGO	24	16.82	45	ATARJEJA	0	0.00
23	SAN MIGUEL DE ALLENDE	28	16.29	46	SANTA CATARINA	0	0.00



Secretaría
de Seguridad
Pública

DELITOS DE ALTO IMPACTO POR MUNICIPIO INCIDENCIA E ÍNDICE

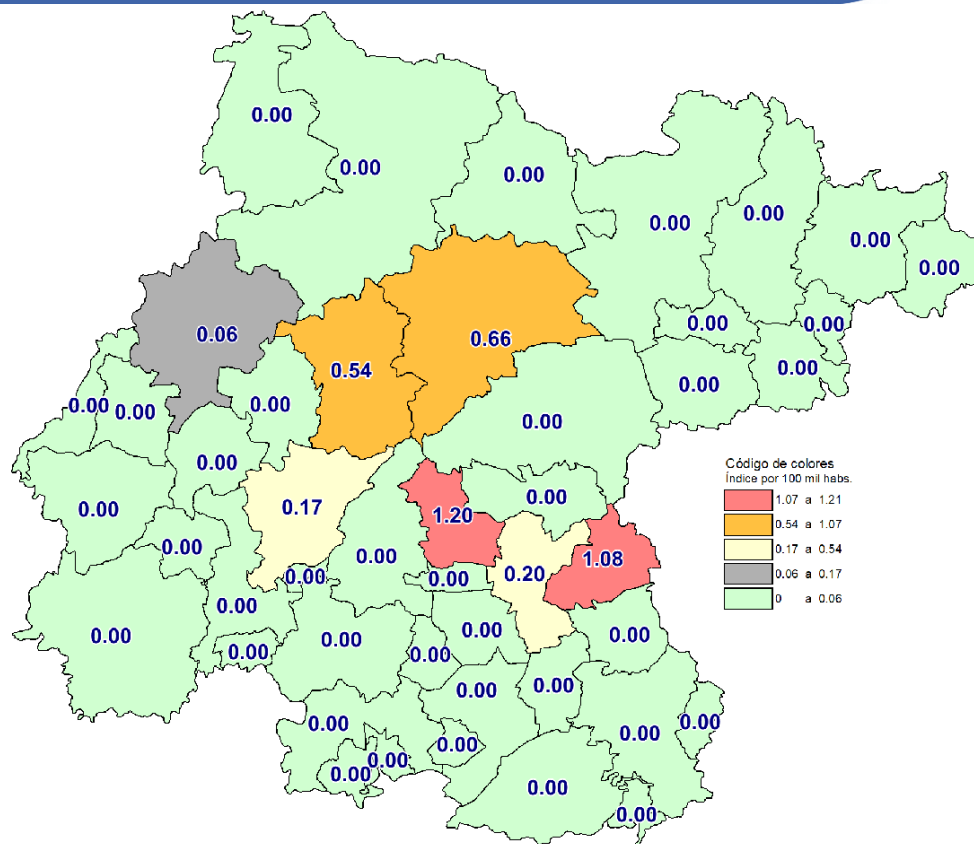
FEMINICIDIO



Feminicidio

Posición	Municipio	Incidencia	Índice (por 100 mil habs.)	Posición	Municipio	Incidencia	Índice (por 100 mil habs.)
1	SANTIAGO MARAVATIO	1	14.65	24	SALAMANCA	0	0.00
2	OCAMPO	1	4.25	25	JARAL DEL PROGRESO	0	0.00
3	APASEO EL ALTO	1	1.46	26	SAN DIEGO DE LA UNIÓN	0	0.00
4	VALLE DE SANTIAGO	1	0.70	27	JERÉCUARO	0	0.00
5	SAN MIGUEL DE ALLENDE	1	0.58	28	SAN FRANCISCO DEL RINCÓN	0	0.00
6	CELAYA	2	0.40	29	COMONFORT	0	0.00
7	LEÓN	1	0.06	30	SAN LUIS DE LA PAZ	0	0.00
8	ATARJEJA	0	0.00	31	SANTA CATARINA	0	0.00
9	SAN JOSÉ ITURBIDE	0	0.00	32	ACÁMBARO	0	0.00
10	SALVATIERRA	0	0.00	33	SANTA CRUZ DE JUVENTINO	0	0.00
11	CORTAZAR	0	0.00	34	MANUEL DOBLADO	0	0.00
12	TARANDACUJO	0	0.00	35	SILAO	0	0.00
13	CUERÁMARO	0	0.00	36	MOROLEÓN	0	0.00
14	ROMITA	0	0.00	37	TARIMORO	0	0.00
15	DOCTOR MORA	0	0.00	38	VICTORIA	0	0.00
16	SAN FELIPE	0	0.00	39	URIANGATO	0	0.00
17	DOLORES HIDALGO CIN	0	0.00	40	APASEO EL GRANDE	0	0.00
18	CORONEO	0	0.00	41	YURIRIA	0	0.00
19	GUANAJUATO	0	0.00	42	VILLAGRÁN	0	0.00
20	TIERRA BLANCA	0	0.00	43	XICHÚ	0	0.00
21	HUANÍMARO	0	0.00	44	PÉNJAMO	0	0.00
22	PURÍSIMA DEL RINCÓN	0	0.00	45	ABASOLO	0	0.00
23	IRAPUATO	0	0.00	46	PUEBLO NUEVO	0	0.00

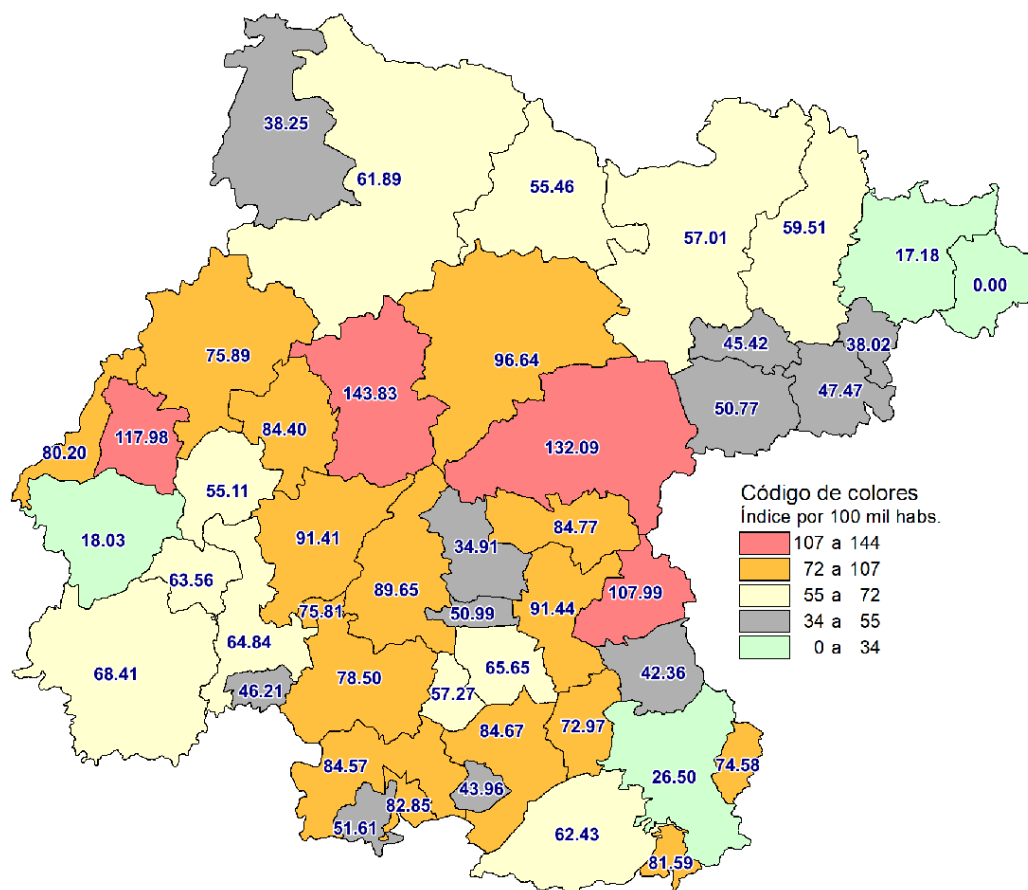
EXTORSIÓN



Extorsión

Posición	Municipio	Incidencia	Índice (por 100 mil hab.)	Posición	Municipio	Incidencia	Índice (por 100 mil hab.)
1	SANTA CRUZ DE JUVENTINO	1	1.20	24	SALAMANCA	0	0.00
2	APASEO EL GRANDE	1	1.08	25	JARAL DEL PROGRESO	0	0.00
3	DOLORES HIDALGO CIN	1	0.66	26	SAN DIEGO DE LA UNIÓN	0	0.00
4	GUANAJUATO	1	0.54	27	JERÉCUARO	0	0.00
5	CELAYA	1	0.20	28	SAN FRANCISCO DEL RINCÓN	0	0.00
6	IRAPUATO	1	0.17	29	SILAO	0	0.00
7	LEÓN	1	0.06	30	SAN LUIS DE LA PAZ	0	0.00
8	YURIRIA	0	0.00	31	TARANDACUAO	0	0.00
9	SAN JOSÉ ITURBIDE	0	0.00	32	SANTA CATARINA	0	0.00
10	SALVATIERRA	0	0.00	33	TIERRA BLANCA	0	0.00
11	CORTAZAR	0	0.00	34	SANTIAGO MARAVATIO	0	0.00
12	COMONFORT	0	0.00	35	VALLE DE SANTIAGO	0	0.00
13	CUERÁMARO	0	0.00	36	VILLAGRÁN	0	0.00
14	ROMITA	0	0.00	37	TARIMORO	0	0.00
15	DOCTOR MORA	0	0.00	38	MANUEL DOBLADO	0	0.00
16	SAN FELIPE	0	0.00	39	URIANGATO	0	0.00
17	ACÁMBARO	0	0.00	40	MOROLEÓN	0	0.00
18	SAN MIGUEL DE ALLENDE	0	0.00	41	VICTORIA	0	0.00
19	ATARJEA	0	0.00	42	OCAMPO	0	0.00
20	CORONEO	0	0.00	43	XICHÚ	0	0.00
21	HUANÍMARO	0	0.00	44	PÉNJAMO	0	0.00
22	PURÍSIMA DEL RINCÓN	0	0.00	45	ABASOLO	0	0.00
23	APASEO EL ALTO	0	0.00	46	PUEBLO NUEVO	0	0.00

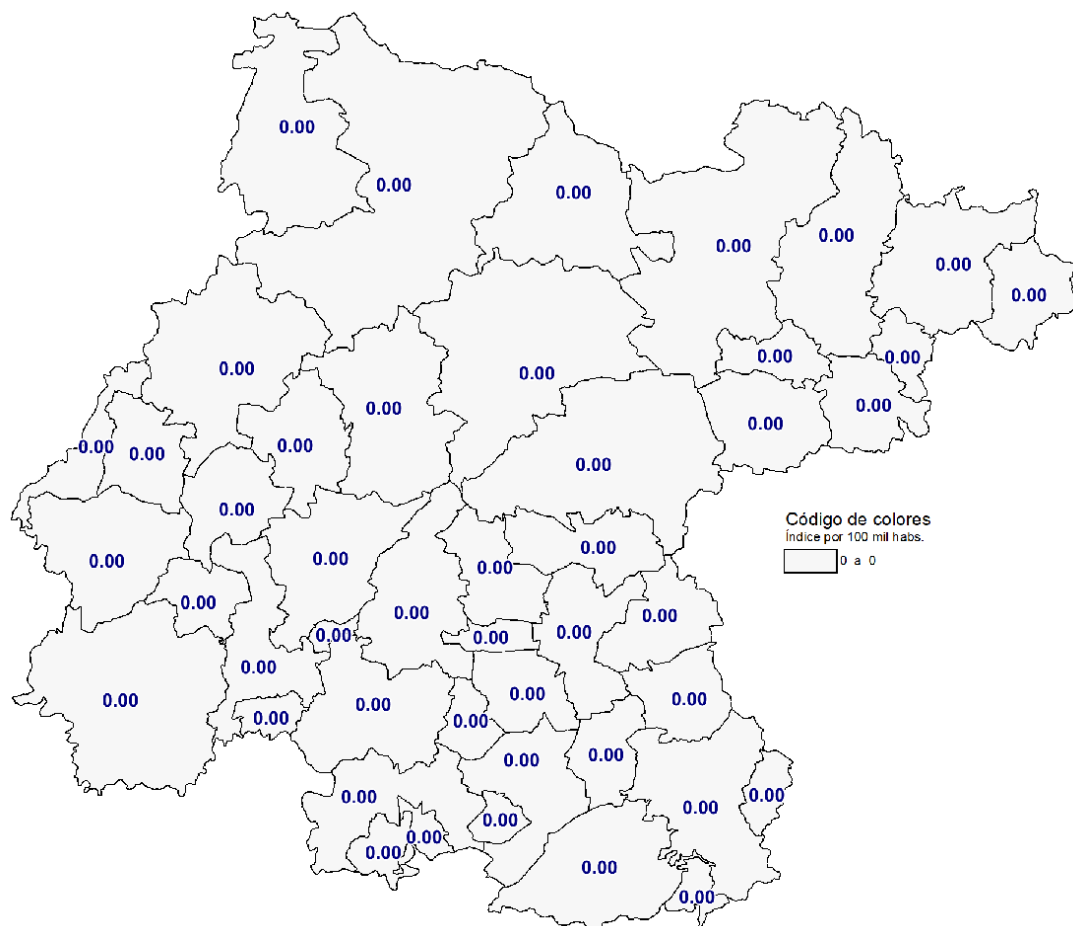
LESIONES DOLOSAS



Lesiones dolosas

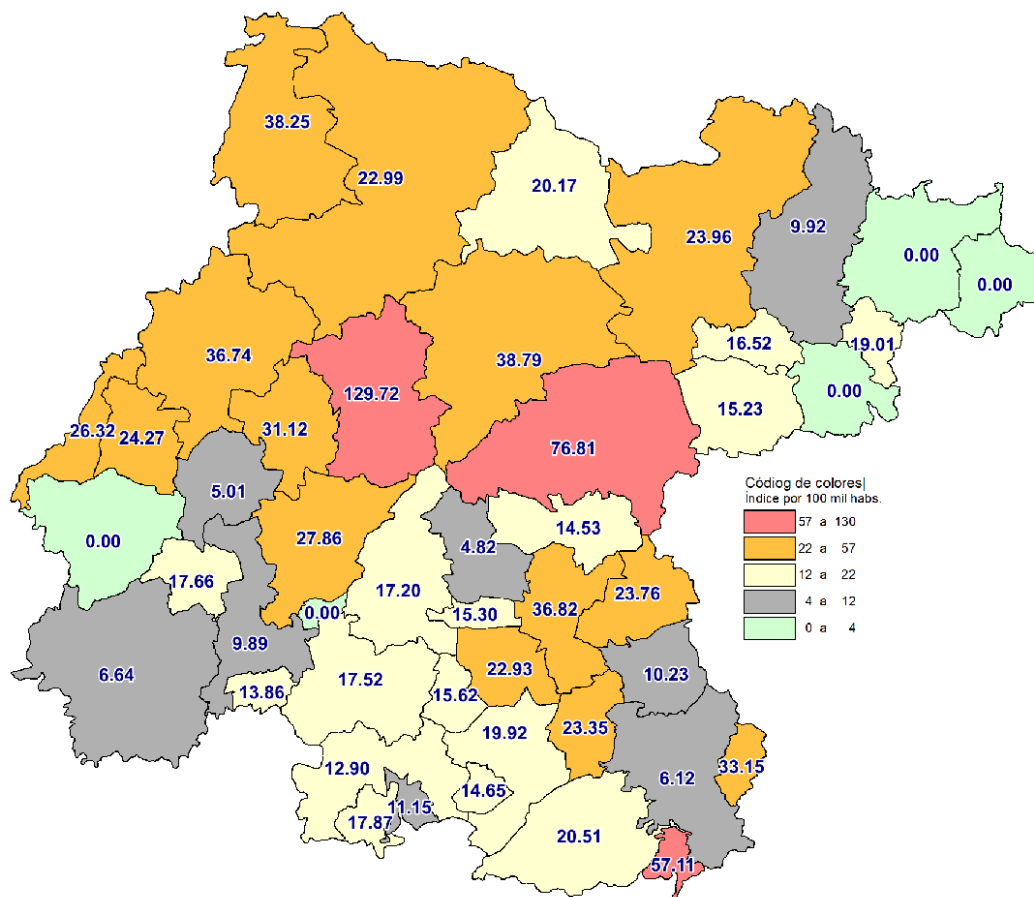
Posición	Municipio	Incidencia	Índice (por 100 mil habs.)	Posición	Municipio	Incidencia	Índice (por 100 mil habs.)
1	GUANAJUATO	265	143.83	24	CUERÁMARO	18	63.56
2	SAN MIGUEL DE ALLENDE	227	132.09	25	ACÁMBARO	70	62.43
3	SAN FRANCISCO DEL RINCÓN	141	117.98	26	SAN FELIPE	70	61.89
4	APASEO EL GRANDE	100	107.99	27	VICTORIA	12	59.51
5	DOLORES HIDALGO CIN	147	96.64	28	JARAL DEL PROGRESO	22	57.27
6	CELAYA	452	91.44	29	SAN LUIS DE LA PAZ	69	57.01
7	IRAPUATO	525	91.41	30	SAN DIEGO DE LA UNIÓN	22	55.46
8	SALAMANCA	245	89.65	31	ROMITA	33	55.11
9	COMONFORT	70	84.77	32	MOROLEÓN	26	51.61
10	SALVATIERRA	85	84.67	33	VILLAGRÁN	30	50.99
11	YURIRIA	59	84.57	34	SAN JOSÉ ITURBIDE	40	50.77
12	SILAO	160	84.40	35	TIERRA BLANCA	9	47.47
13	URIANGATO	52	82.85	36	HUANÍMARO	10	46.21
14	TARANDACUJO	10	81.59	37	DOCTOR MORA	11	45.42
15	PURÍSIMA DEL RINCÓN	64	80.20	38	SANTIAGO MARAVATIO	3	43.96
16	VALLE DE SANTIAGO	112	78.50	39	APASEO EL ALTO	29	42.36
17	LEÓN	1,198	75.89	40	OCAMPO	9	38.25
18	PUEBLO NUEVO	9	75.81	41	SANTA CATARINA	2	38.02
19	CORONEO	9	74.58	42	SANTA CRUZ DE JUVENTINO	29	34.91
20	TARIMORO	25	72.97	43	JERÉCUARO	13	26.50
21	PÉNJAMO	103	68.41	44	MANUEL DOBLADO	7	18.03
22	CORTAZAR	63	65.65	45	XICHÚ	2	17.18
23	ABASOLO	59	64.84	46	ATARJEA	0	0.00

ROBO A BANCO



Posición	Municipio	Incidencia	Índice (por 100 mil hab.)	Posición	Municipio	Incidencia	Índice (por 100 mil hab.)
1	SAN LUIS DE LA PAZ	0	0.00	24	DOLORES HIDALGO CIN	0	0.00
2	PURÍSIMA DEL RINCÓN	0	0.00	25	SALVATIERRA	0	0.00
3	TIERRA BLANCA	0	0.00	26	GUANAJUATO	0	0.00
4	ACÁMBARO	0	0.00	27	SAN FELIPE	0	0.00
5	SAN DIEGO DE LA UNIÓN	0	0.00	28	HUANÍMARO	0	0.00
6	APASEO EL ALTO	0	0.00	29	SAN JOSÉ ITURBIDE	0	0.00
7	SANTIAGO MARAVATIO	0	0.00	30	IRAPUATO	0	0.00
8	APASEO EL GRANDE	0	0.00	31	SAN MIGUEL DE ALLENDE	0	0.00
9	VILLAGRÁN	0	0.00	32	JARAL DEL PROGRESO	0	0.00
10	ATARJEJA	0	0.00	33	SANTA CRUZ DE JUVENTINO F	0	0.00
11	SALAMANCA	0	0.00	34	JERÉCUARO	0	0.00
12	CELAYA	0	0.00	35	SILAO	0	0.00
13	SAN FRANCISCO DEL RINCÓN	0	0.00	36	LEÓN	0	0.00
14	COMONFORT	0	0.00	37	TARIMORO	0	0.00
15	SANTA CATARINA	0	0.00	38	MANUEL DOBLADO	0	0.00
16	CORONEO	0	0.00	39	URIANGATO	0	0.00
17	TARANDACUAO	0	0.00	40	MOROLEÓN	0	0.00
18	CORTAZAR	0	0.00	41	VICTORIA	0	0.00
19	VALLE DE SANTIAGO	0	0.00	42	OCAMPO	0	0.00
20	CUERÁMARO	0	0.00	43	XICHÚ	0	0.00
21	YURIRIA	0	0.00	44	PÉNJAMO	0	0.00
22	DOCTOR MORA	0	0.00	45	ABASOLO	0	0.00
23	ROMITA	0	0.00	46	PUEBLO NUEVO	0	0.00

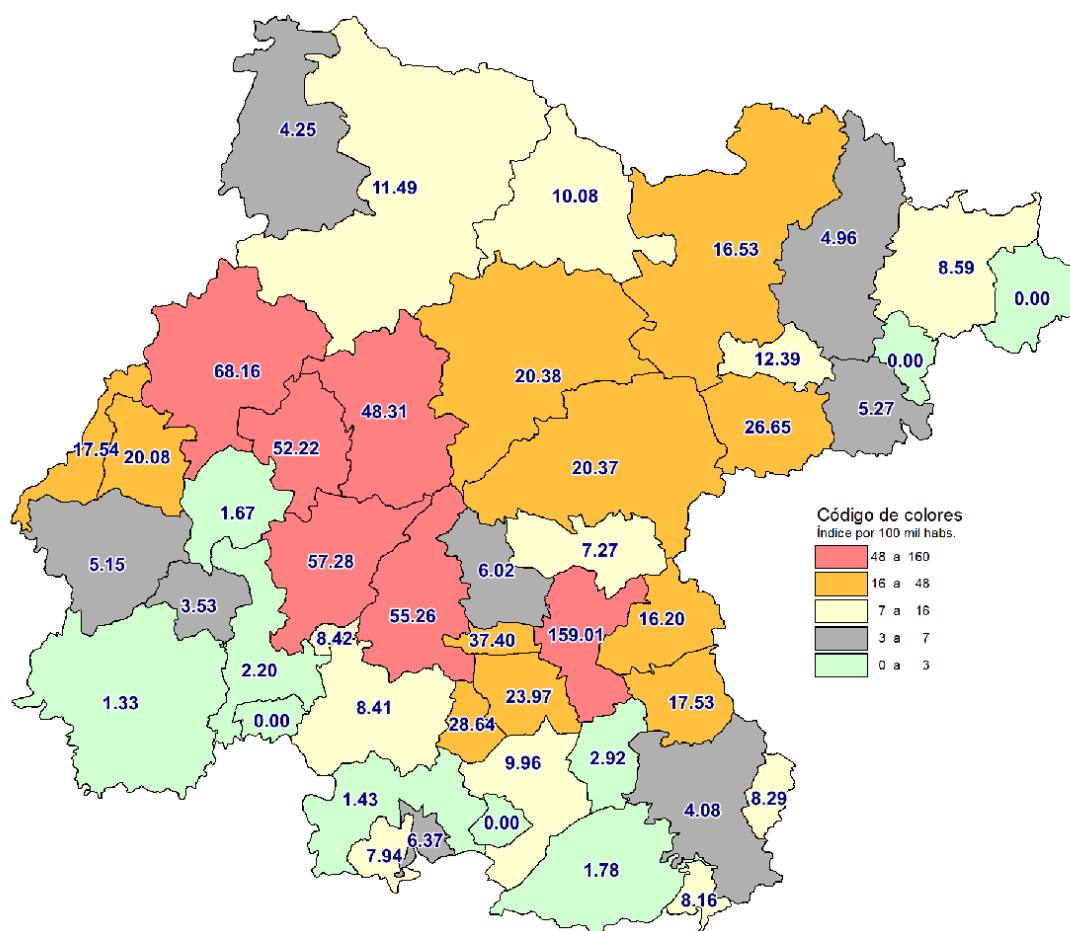
ROBO A CASA HABITACIÓN



Robo a casa habitación

Posición	Municipio	Incidencia	Índice (por 100 mil hab.)	Posición	Municipio	Incidencia	Índice (por 100 mil hab.)
1	GUANAJUATO	239	129.72	24	VALLE DE SANTIAGO	25	17.52
2	SAN MIGUEL DE ALLENDE	132	76.81	25	SALAMANCA	47	17.20
3	TARANDACUJO	7	57.11	26	DOCTOR MORA	4	16.52
4	DOLORES HIDALGO CIN	59	38.79	27	JARAL DEL PROGRESO	6	15.62
5	OCAMPO	9	38.25	28	VILLAGRÁN	9	15.30
6	CELAYA	182	36.82	29	SAN JOSÉ ITURBIDE	12	15.23
7	LEÓN	580	36.74	30	SANTIAGO MARAVATIO	1	14.65
8	CORONEO	4	33.15	31	COMONFORT	12	14.53
9	SILAO	59	31.12	32	HUANÍMARO	3	13.86
10	IRAPUATO	160	27.86	33	YURIRIA	9	12.90
11	PURÍSIMA DEL RINCÓN	21	26.32	34	URIANGATO	7	11.15
12	SAN FRANCISCO DEL RINCÓN	29	24.27	35	APASEO EL ALTO	7	10.23
13	SAN LUIS DE LA PAZ	29	23.96	36	VICTORIA	2	9.92
14	APASEO EL GRANDE	22	23.76	37	ABASOLO	9	9.89
15	TARIMORO	8	23.35	38	PÉNJAMO	10	6.64
16	SAN FELIPE	26	22.99	39	JERÉCUARO	3	6.12
17	CORTAZAR	22	22.93	40	ROMITA	3	5.01
18	ACÁMBARO	23	20.51	41	SANTA CRUZ DE JUVENTINO	4	4.82
19	SAN DIEGO DE LA UNIÓN	8	20.17	42	XICHÚ	0	0.00
20	SALVATIERRA	20	19.92	43	ATARJEA	0	0.00
21	SANTA CATARINA	1	19.01	44	TIERRA BLANCA	0	0.00
22	MOROLEÓN	9	17.87	45	MANUEL DOBLADO	0	0.00
23	CUERÁMARO	5	17.66	46	PUEBLO NUEVO	0	0.00

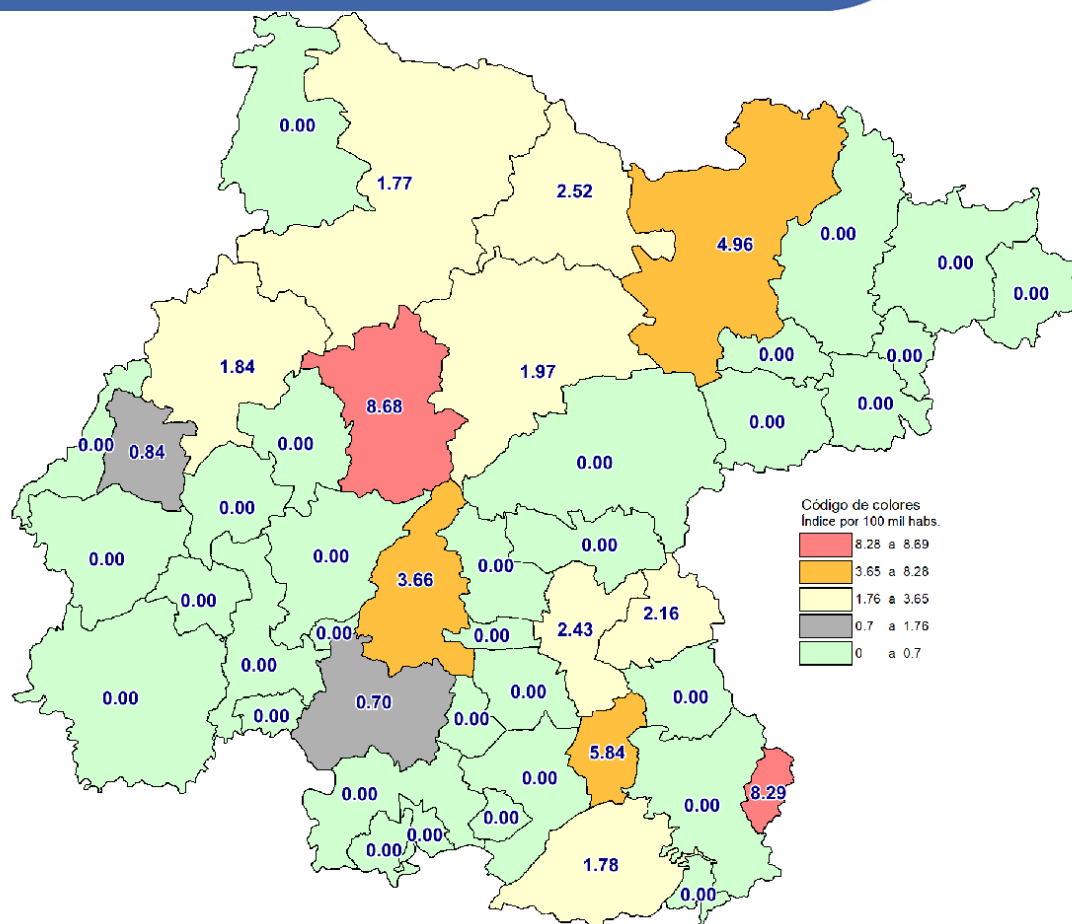
ROBO A NEGOCIO



Robo a negocio

Posición	Municipio	Incidencia	Índice (por 100 mil habs.)	Posición	Municipio	Incidencia	Índice (por 100 mil habs.)
1	CELAYA	786	159.01	24	VALLE DE SANTIAGO	12	8.41
2	LEÓN	1,076	68.16	25	CORONEO	1	8.29
3	IRAPUATO	329	57.28	26	TARANDACUAO	1	8.16
4	SALAMANCA	151	55.26	27	MOROLEÓN	4	7.94
5	SILAO	99	52.22	28	COMONFORT	6	7.27
6	GUANAJUATO	89	48.31	29	URIANGATO	4	6.37
7	VILLAGRÁN	22	37.40	30	SANTA CRUZ DE JUVENTINO	5	6.02
8	JARAL DEL PROGRESO	11	28.64	31	TIERRA BLANCA	1	5.27
9	SAN JOSÉ ITURBIDE	21	26.65	32	MANUEL DOBLADO	2	5.15
10	CORTAZAR	23	23.97	33	VICTORIA	1	4.96
11	DÓLORES HIDALGO CIN	31	20.38	34	OCAMPO	1	4.25
12	SAN MIGUEL DE ALLENDE	35	20.37	35	JERÉCUARO	2	4.08
13	SAN FRANCISCO DEL RINCÓN	24	20.08	36	CUERÁMARO	1	3.53
14	PURÍSIMA DEL RINCÓN	14	17.54	37	TARIMORO	1	2.92
15	APASEO EL ALTO	12	17.53	38	ABASOLO	2	2.20
16	SAN LUIS DE LA PAZ	20	16.53	39	ACÁMBARO	2	1.78
17	APASEO EL GRANDE	15	16.20	40	ROMITA	1	1.67
18	DOCTOR MORA	3	12.39	41	YURIRIA	1	1.43
19	SAN FELIPE	13	11.49	42	PÉNJAMO	2	1.33
20	SAN DIEGO DE LA UNIÓN	4	10.08	43	SANTA CATARINA	0	0.00
21	SALVATIERRA	10	9.96	44	HUANÍMARO	0	0.00
22	XICHÚ	1	8.59	45	SANTIAGO MARAVATIO	0	0.00
23	PUEBLO NUEVO	1	8.42	46	ATARJEJA	0	0.00

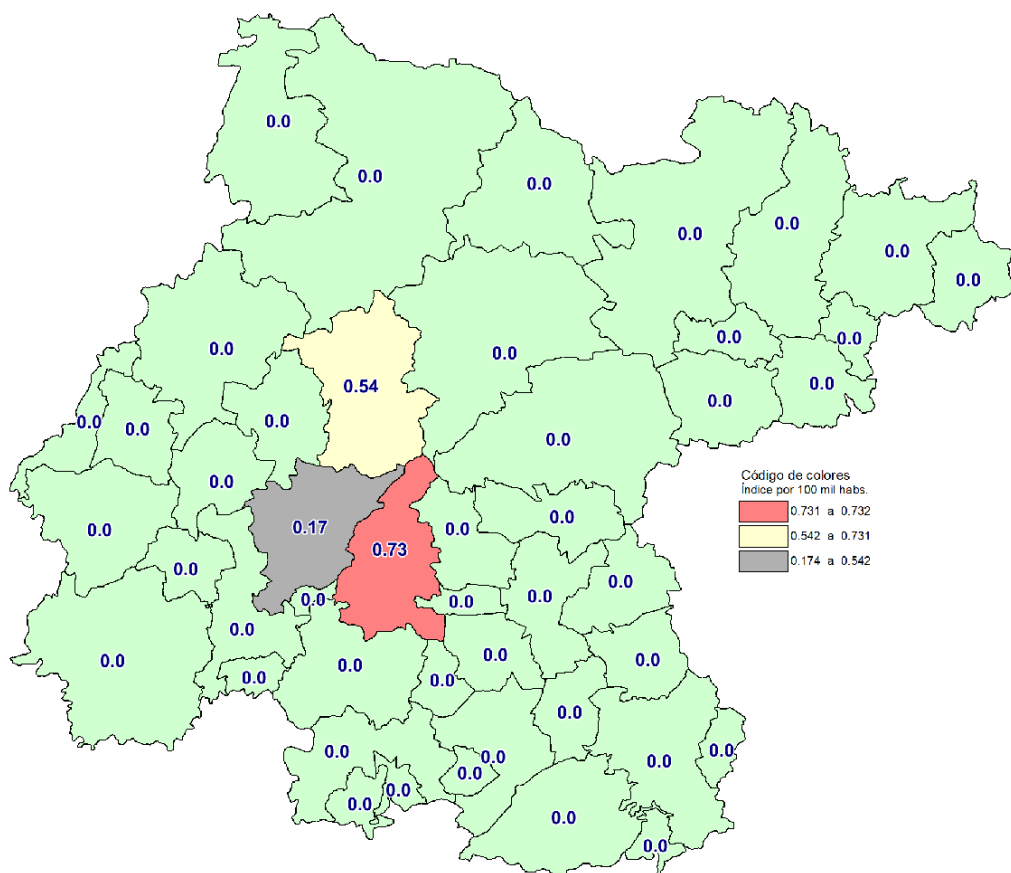
ROBO A TRANSEÚNTE



Robo a transeúnte

Posición	Municipio	Incidencia	Índice (por 100 mil hab.)	Posición	Municipio	Incidencia	Índice (por 100 mil hab.)
1	GUANAJUATO	16	8.68	24	TARANDACUAO	0	0.00
2	CORONEO	1	8.29	25	SALVATIERRA	0	0.00
3	TARIMORO	2	5.84	26	SILAO	0	0.00
4	SAN LUIS DE LA PAZ	6	4.96	27	CUERÁMARO	0	0.00
5	SALAMANCA	10	3.66	28	SANTA CRUZ DE JUVENTINO	0	0.00
6	SAN DIEGO DE LA UNIÓN	1	2.52	29	SAN JOSÉ ITURBIDE	0	0.00
7	CELAYA	12	2.43	30	SANTIAGO MARAVATIO	0	0.00
8	APASEO EL GRANDE	2	2.16	31	SAN MIGUEL DE ALLENDE	0	0.00
9	DÓLORES HIDALGO CIN	3	1.97	32	YURIRIA	0	0.00
10	LEÓN	29	1.84	33	IRAPUATO	0	0.00
11	ACÁMBARO	2	1.78	34	PURÍSIMA DEL RINCÓN	0	0.00
12	SAN FELIPE	2	1.77	35	CORTAZAR	0	0.00
13	SAN FRANCISCO DEL RINCÓN	1	0.84	36	VILLAGRÁN	0	0.00
14	VALLE DE SANTIAGO	1	0.70	37	TIERRA BLANCA	0	0.00
15	APASEO EL ALTO	0	0.00	38	MANUEL DOBLADO	0	0.00
16	ATARJEJA	0	0.00	39	URIANGATO	0	0.00
17	SANTA CATARINA	0	0.00	40	MOROLEÓN	0	0.00
18	JARAL DEL PROGRESO	0	0.00	41	VICTORIA	0	0.00
19	COMONFORT	0	0.00	42	OCAMPO	0	0.00
20	JERÉCUARO	0	0.00	43	XICHÚ	0	0.00
21	HUANÍMARO	0	0.00	44	PÉNJAMO	0	0.00
22	DOCTOR MORA	0	0.00	45	ABASOLO	0	0.00
23	ROMITA	0	0.00	46	PUEBLO NUEVO	0	0.00

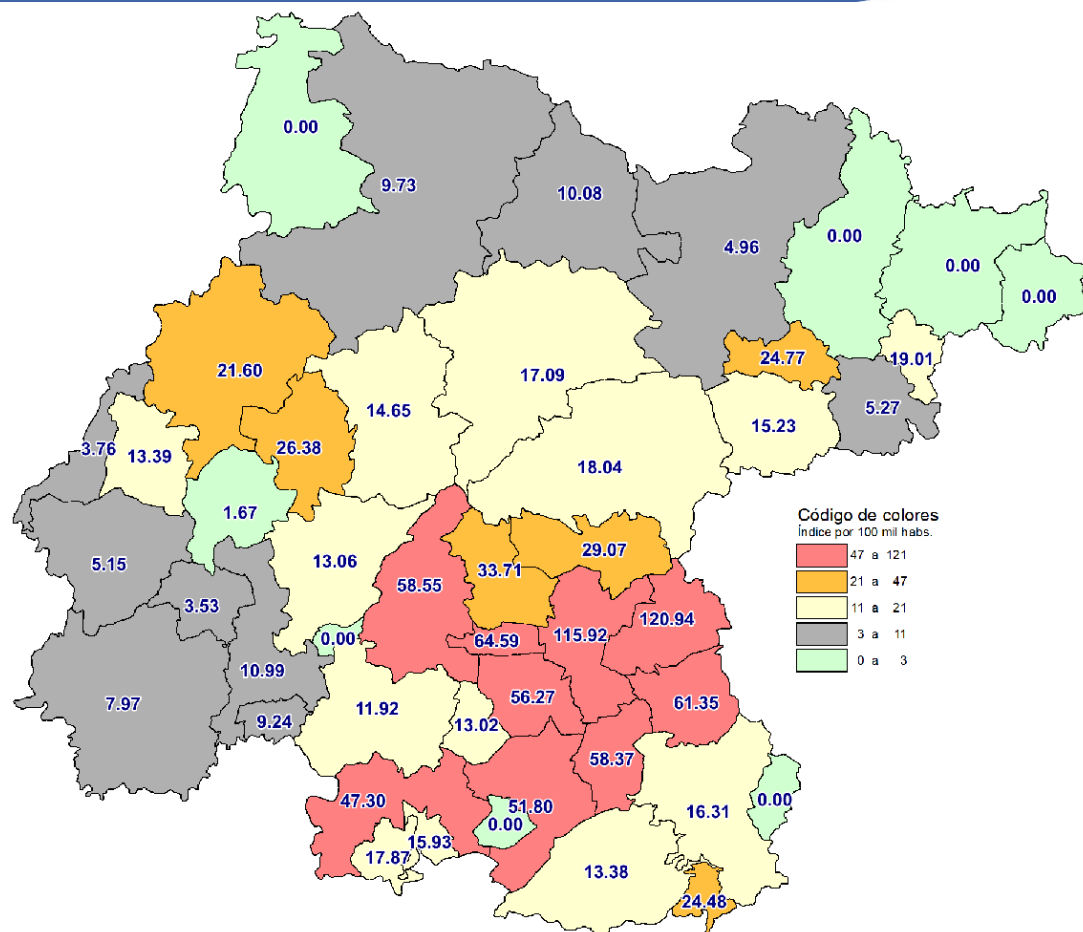
ROBO A TRANSPORTISTA



Robo a transportista

Posición	Municipio	Incidencia	Índice (por 100 mil habs.)	Posición	Municipio	Incidencia	Índice (por 100 mil habs.)
1	SALAMANCA	2	0.73	24	APASEO EL ALTO	0	0.00
2	GUANAJUATO	1	0.54	25	HUANÍMARO	0	0.00
3	IRAPUATO	1	0.17	26	SAN DIEGO DE LA UNIÓN	0	0.00
4	TARANDACUAO	0	0.00	27	SAN JOSÉ ITURBIDE	0	0.00
5	SALVATIERRA	0	0.00	28	SAN FRANCISCO DEL RINCÓN	0	0.00
6	YURIRIA	0	0.00	29	SAN LUIS DE LA PAZ	0	0.00
7	ATARJEJA	0	0.00	30	SANTA CATARINA	0	0.00
8	APASEO EL GRANDE	0	0.00	31	SAN MIGUEL DE ALLENDE	0	0.00
9	CELAYA	0	0.00	32	JARAL DEL PROGRESO	0	0.00
10	VALLE DE SANTIAGO	0	0.00	33	SANTA CRUZ DE JUVENTINO	0	0.00
11	COMONFORT	0	0.00	34	JERÉCUARO	0	0.00
12	ROMITA	0	0.00	35	SILAO	0	0.00
13	CORONEO	0	0.00	36	LEÓN	0	0.00
14	SAN FELIPE	0	0.00	37	TARIMORO	0	0.00
15	CORTAZAR	0	0.00	38	MANUEL DOBLADO	0	0.00
16	SANTIAGO MARAVATIO	0	0.00	39	URIANGATO	0	0.00
17	CUERÁMARO	0	0.00	40	MOROLEÓN	0	0.00
18	TIERRA BLANCA	0	0.00	41	VICTORIA	0	0.00
19	DOCTOR MORA	0	0.00	42	OCAMPO	0	0.00
20	VILLAGRÁN	0	0.00	43	XICHÚ	0	0.00
21	DOLORES HIDALGO CIN	0	0.00	44	PÉNJAMO	0	0.00
22	PURÍSIMA DEL RINCÓN	0	0.00	45	ABASOLO	0	0.00
23	ACÁMBARO	0	0.00	46	PUEBLO NUEVO	0	0.00

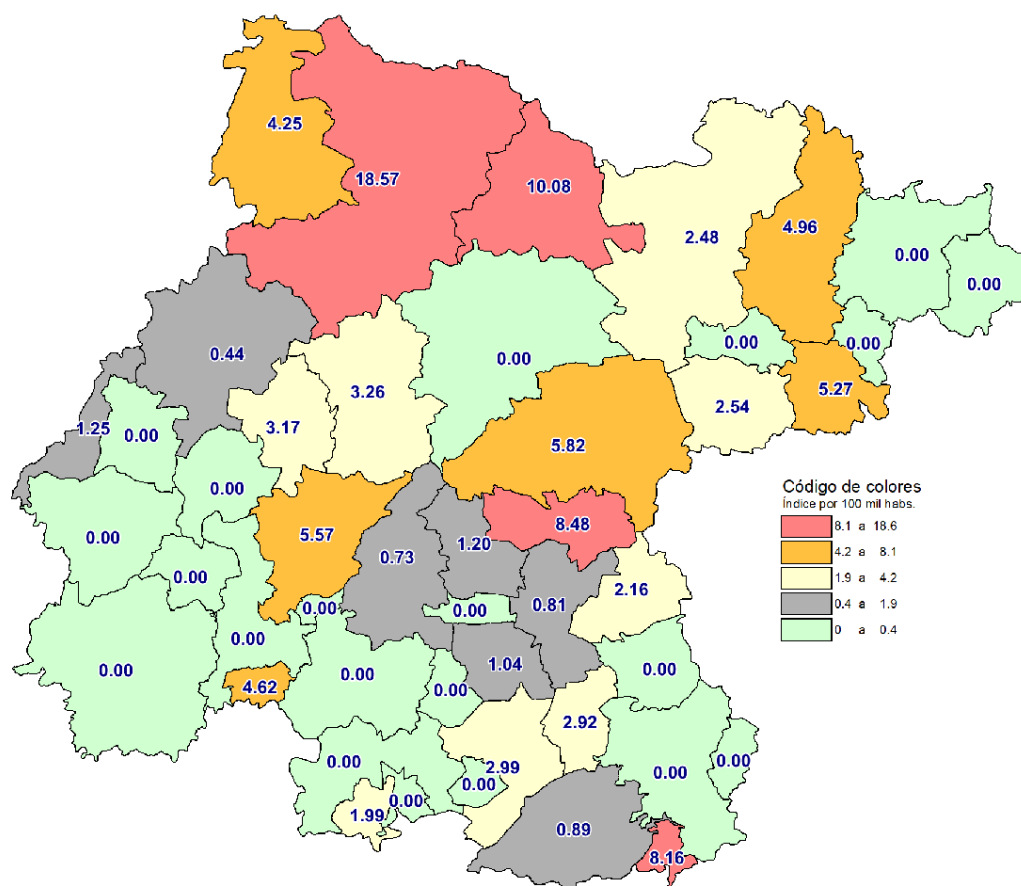
ROBO DE VEHÍCULO



Robo de vehículo

Posición	Municipio	Incidencia	Índice (por 100 mil hab.)	Posición	Municipio	Incidencia	Índice (por 100 mil hab.)
1	APASEO EL GRANDE	112	120.94	24	SAN FRANCISCO DEL RINCÓN	16	13.39
2	CELAYA	573	115.92	25	ACÁMBARO	15	13.38
3	VILLAGRÁN	38	64.59	26	IRAPUATO	75	13.06
4	APASEO EL ALTO	42	61.35	27	JARAL DEL PROGRESO	5	13.02
5	SALAMANCA	160	58.55	28	VALLE DE SANTIAGO	17	11.92
6	TARIMORO	20	58.37	29	ABASOLO	10	10.99
7	CORTAZAR	54	56.27	30	SAN DIEGO DE LA UNIÓN	4	10.08
8	SALVATIERRA	52	51.80	31	SAN FELIPE	11	9.73
9	YURIRIA	33	47.30	32	HUANÍMARO	2	9.24
10	SANTA CRUZ DE JUVENTINO	28	33.71	33	PÉNJAMO	12	7.97
11	COMONFORT	24	29.07	34	TIERRA BLANCA	1	5.27
12	SILAO	50	26.38	35	MANUEL DOBLADO	2	5.15
13	DOCTOR MORA	6	24.77	36	SAN LUIS DE LA PAZ	6	4.96
14	TARANDACJAO	3	24.48	37	PURÍSIMA DEL RINCÓN	3	3.76
15	LEÓN	341	21.60	38	CUERÁMARO	1	3.53
16	SANTA CATARINA	1	19.01	39	ROMITA	1	1.67
17	SAN MIGUEL DE ALLENDE	31	18.04	40	VICTORIA	0	0.00
18	MOROLEÓN	9	17.87	41	CORONEO	0	0.00
19	DOLORES HIDALGO CIN	26	17.09	42	OCAMPO	0	0.00
20	JERÉCUARO	8	16.31	43	XICHÚ	0	0.00
21	URIANGATO	10	15.93	44	SANTIAGO MARAVATIO	0	0.00
22	SAN JOSÉ ITURBIDE	12	15.23	45	ATARJEA	0	0.00
23	GUANAJUATO	27	14.65	46	PUEBLO NUEVO	0	0.00

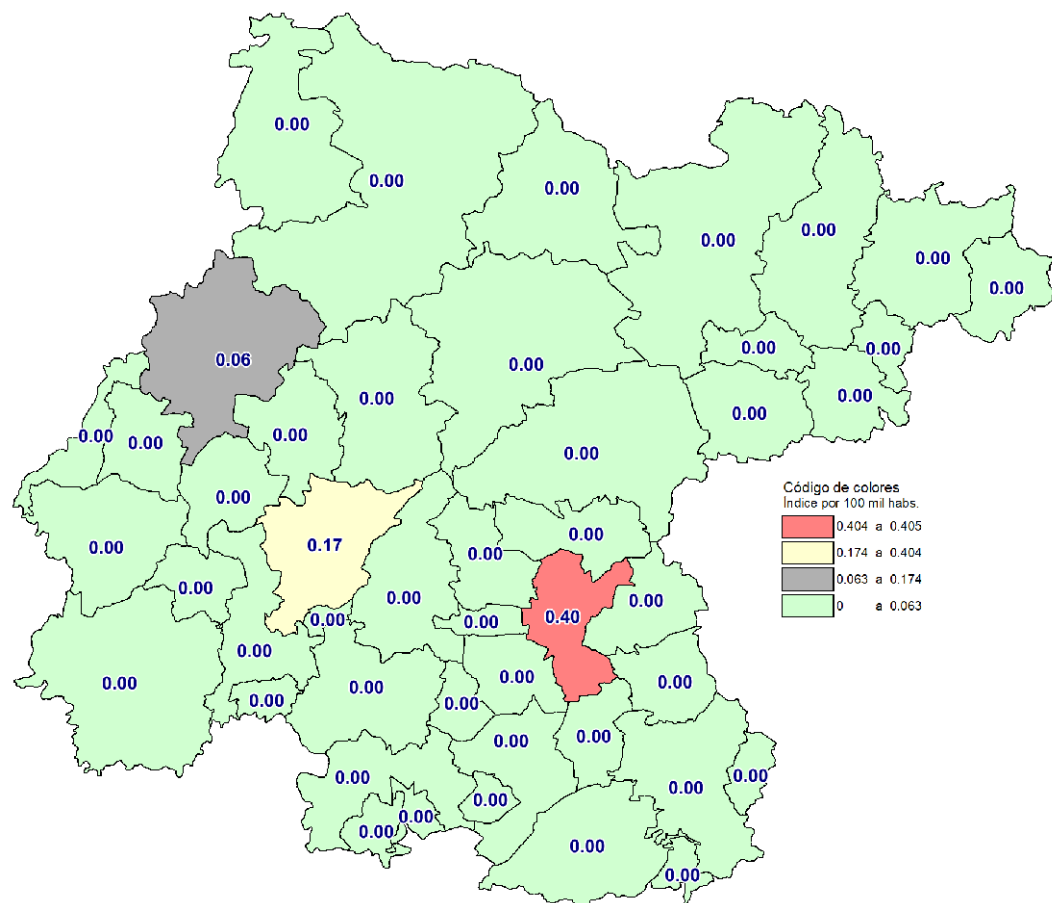
ROBO DE GANADO



Robo de ganado

Posición	Municipio	Incidencia	Índice (por 100 mil hab.)	Posición	Municipio	Incidencia	Índice (por 100 mil hab.)
1	SAN FELIPE	21	18.57	24	SALAMANCA	2	0.73
2	SAN DIEGO DE LA UNIÓN	4	10.08	25	LEÓN	7	0.44
3	COMONFORT	7	8.48	26	VALLE DE SANTIAGO	0	0.00
4	TARANDACUJO	1	8.16	27	YURIRIA	0	0.00
5	SAN MIGUEL DE ALLENDE	10	5.82	28	DOCTOR MORA	0	0.00
6	IRAPUATO	32	5.57	29	JARAL DEL PROGRESO	0	0.00
7	TIERRA BLANCA	1	5.27	30	CUERÁMARO	0	0.00
8	VICTORIA	1	4.96	31	JERÉCUARO	0	0.00
9	HUANÍMARO	1	4.62	32	SANTA CATARINA	0	0.00
10	OCAMPO	1	4.25	33	ATARJEJA	0	0.00
11	GUANAJUATO	6	3.26	34	SANTIAGO MARAVATIO	0	0.00
12	SILAO	6	3.17	35	VILLAGRÁN	0	0.00
13	SALVATIERRA	3	2.99	36	SAN FRANCISCO DEL RINCÓN	0	0.00
14	TARIMORO	1	2.92	37	DOLORES HIDALGO CIN	0	0.00
15	SAN JOSÉ ITURBIDE	2	2.54	38	MANUEL DOBLADO	0	0.00
16	SAN LUIS DE LA PAZ	3	2.48	39	URIANGATO	0	0.00
17	APASEO EL GRANDE	2	2.16	40	APASEO EL ALTO	0	0.00
18	MOROLEÓN	1	1.99	41	ROMITA	0	0.00
19	PURÍSIMA DEL RINCÓN	1	1.25	42	CORONEO	0	0.00
20	SANTA CRUZ DE JUVENTINO	1	1.20	43	XICHÚ	0	0.00
21	CORTAZAR	1	1.04	44	PÉNJAMO	0	0.00
22	ACÁMBARO	1	0.89	45	ABASOLO	0	0.00
23	CELAYA	4	0.81	46	PUEBLO NUEVO	0	0.00

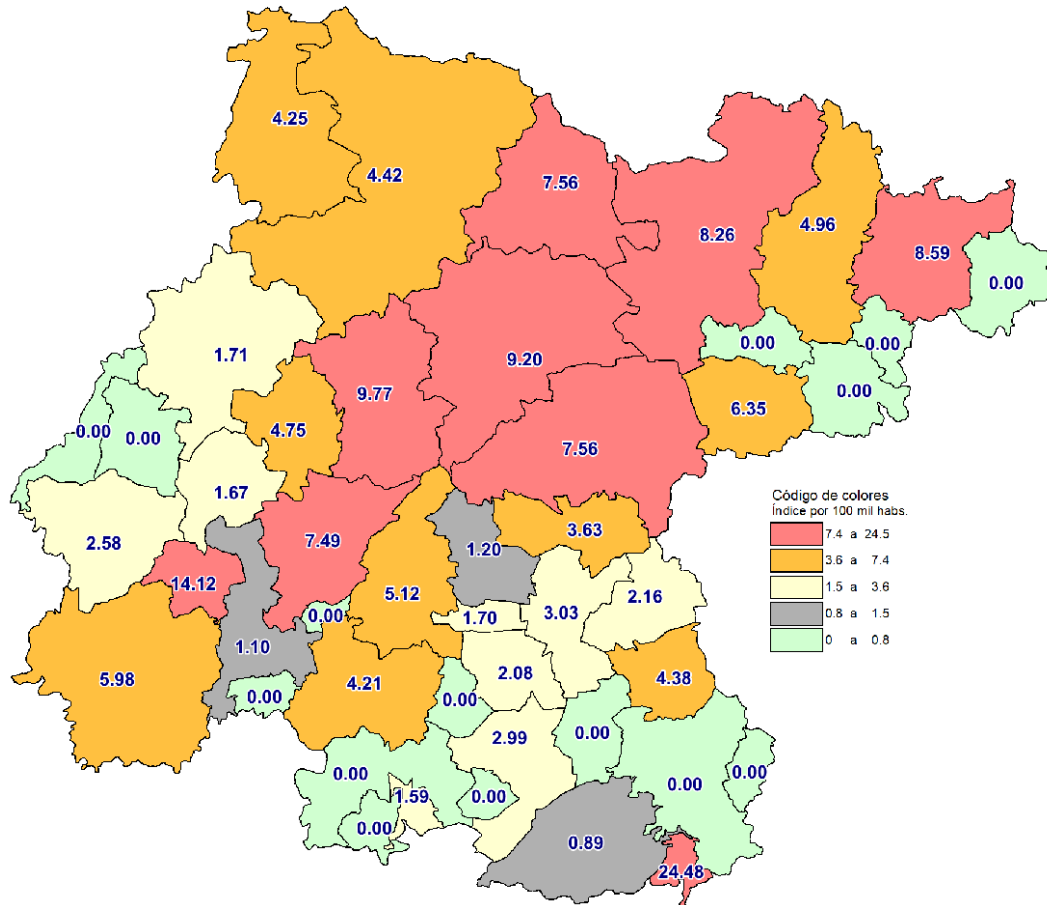
SECUESTRO



Secuestro

Posición	Municipio	Incidencia	Índice (por 100 mil hab.)	Posición	Municipio	Incidencia	Índice (por 100 mil hab.)
1	CELAYA	1	0.20	24	SALAMANCA	0	0.00
2	IRAPUATO	1	0.17	25	HUANÍMARO	0	0.00
3	LEÓN	1	0.06	26	SAN DIEGO DE LA UNIÓN	0	0.00
4	SANTA CRUZ DE JUVENTINO	0	0.00	27	APASEO EL ALTO	0	0.00
5	SALVATIERRA	0	0.00	28	SAN FRANCISCO DEL RINCÓN	0	0.00
6	YURIRIA	0	0.00	29	JARAL DEL PROGRESO	0	0.00
7	ATARJEA	0	0.00	30	SAN LUIS DE LA PAZ	0	0.00
8	SAN JOSÉ ITURBIDE	0	0.00	31	JERÉCUARO	0	0.00
9	ACÁMBARO	0	0.00	32	SANTA CATARINA	0	0.00
10	VALLE DE SANTIAGO	0	0.00	33	SILAO	0	0.00
11	COMONFORT	0	0.00	34	SANTIAGO MARAVATIO	0	0.00
12	ROMITA	0	0.00	35	TARANDACUJO	0	0.00
13	CORONEO	0	0.00	36	TIERRA BLANCA	0	0.00
14	SAN FELIPE	0	0.00	37	TARIMORO	0	0.00
15	CORTAZAR	0	0.00	38	MANUEL DOBLADO	0	0.00
16	SAN MIGUEL DE ALLENDE	0	0.00	39	URIANGATO	0	0.00
17	CUERÁMARO	0	0.00	40	MOROLEÓN	0	0.00
18	APASEO EL GRANDE	0	0.00	41	VICTORIA	0	0.00
19	DOCTOR MORA	0	0.00	42	OCAMPO	0	0.00
20	VILLAGRÁN	0	0.00	43	XICHÚ	0	0.00
21	DOLORES HIDALGO CIN	0	0.00	44	PÉNJAMO	0	0.00
22	PURÍSIMA DEL RINCÓN	0	0.00	45	ABASOLO	0	0.00
23	GUANAJUATO	0	0.00	46	PUEBLO NUEVO	0	0.00

VIOLACIÓN



Violación

Posición	Municipio	Incidencia	Índice (por 100 mil hab.)	Posición	Municipio	Incidencia	Índice (por 100 mil hab.)
1	TARANDACUAO	3	24.48	24	CORTAZAR	2	2.08
2	CUERÁMARO	4	14.12	25	LEÓN	27	1.71
3	GUANAJUATO	18	9.77	26	VILLAGRÁN	1	1.70
4	DOLOROS HIDALGO CIN	14	9.20	27	ROMITA	1	1.67
5	XICHÚ	1	8.59	28	URIANGATO	1	1.59
6	SAN LUIS DE LA PAZ	10	8.26	29	SANTA CRUZ DE JUVENTINO	1	1.20
7	SAN MIGUEL DE ALLENDE	13	7.56	30	ABASOLO	1	1.10
8	SAN DIEGO DE LA UNIÓN	3	7.56	31	ACÁMBARO	1	0.89
9	IRAPUATO	43	7.49	32	TIERRA BLANCA	0	0.00
10	SAN JOSÉ ITURBIDE	5	6.35	33	MOROLEÓN	0	0.00
11	PÉNJAMO	9	5.98	34	JERÉCUARO	0	0.00
12	SALAMANCA	14	5.12	35	CORONEO	0	0.00
13	VICTORIA	1	4.96	36	HUANÍMARO	0	0.00
14	SILAO	9	4.75	37	TARIMORO	0	0.00
15	SAN FELIPE	5	4.42	38	SANTA CATARINA	0	0.00
16	APASEO EL ALTO	3	4.38	39	JARAL DEL PROGRESO	0	0.00
17	OCAMPO	1	4.25	40	YURIRIA	0	0.00
18	VALLE DE SANTIAGO	6	4.21	41	DOCTOR MORA	0	0.00
19	COMONFORT	3	3.63	42	SANTIAGO MARAVATIO	0	0.00
20	CELAYA	15	3.03	43	SAN FRANCISCO DEL RINCÓN	0	0.00
21	SALVATIERRA	3	2.99	44	PURÍSIMA DEL RINCÓN	0	0.00
22	MANUEL DOBLADO	1	2.58	45	ATARJEJA	0	0.00
23	APASEO EL GRANDE	2	2.16	46	PUEBLO NUEVO	0	0.00