

REPORTE DE INCIDENCIAS

ÍNDICES MUNICIPALES

ENERO A MARZO DE 2021

DELITOS DE ALTO IMPACTO

MAPA NACIONAL



TODOS LOS DELITOS DE ALTO IMPACTO

Periodo de análisis enero - marzo 2021

Posición	Estado	Índice
1	Baja California	213.92
2	México	199.33
3	Aguascalientes	185.76
4	Quintana Roo	172.02
5	Querétaro	164.99

Índice (denuncias x 100,000 habitantes)		Nivel delictivo	Código de color	Número de Estados
Desde	Hasta			
8.1	79.8	Muy bajo		12
79.8	92.6	Bajo		4
92.6	105.3	Medio		4
105.3	118.1	Alto		1
118.1	213.9	Muy Alto		11

Guanajuato ocupa el lugar 12 por índice. en el contexto nacional

con una incidencia de 7,037

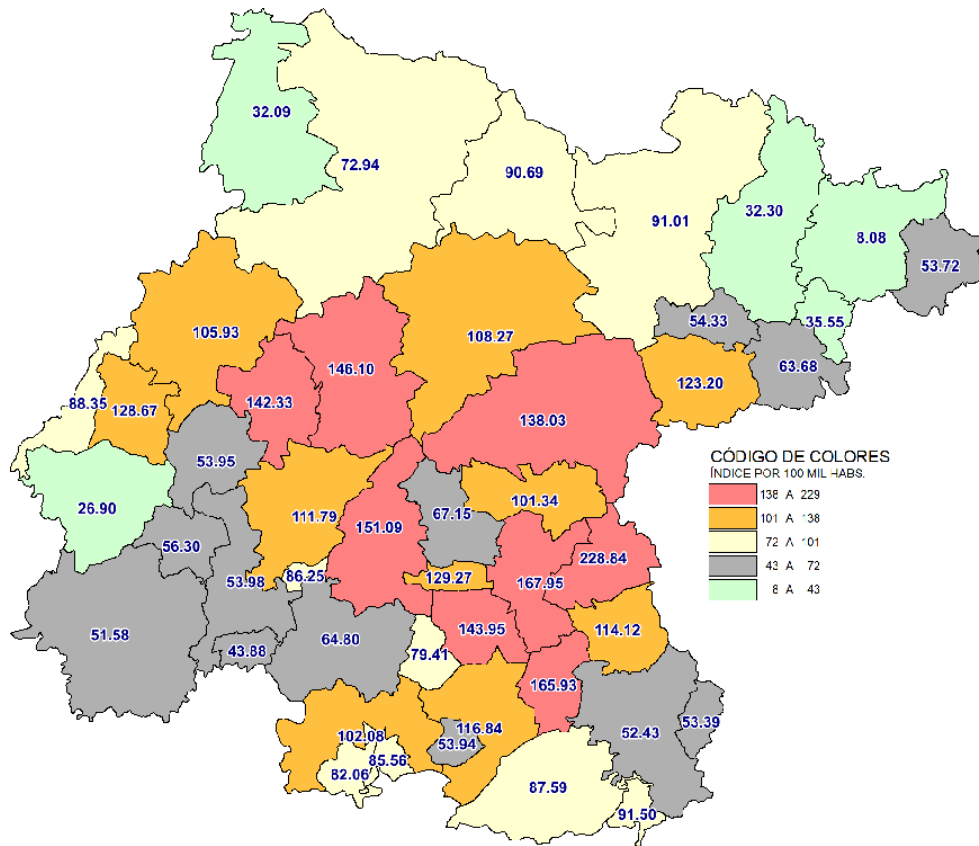
con un índice de 112.04

Fuente: SESNSP

*Índices calculados con base en la estimación de población de CONAPO para medio año de 2021.

ÍNDICE DE DELITOS DE ALTO IMPACTO

ÍNDICE DE DELITOS DE ALTO IMPACTO

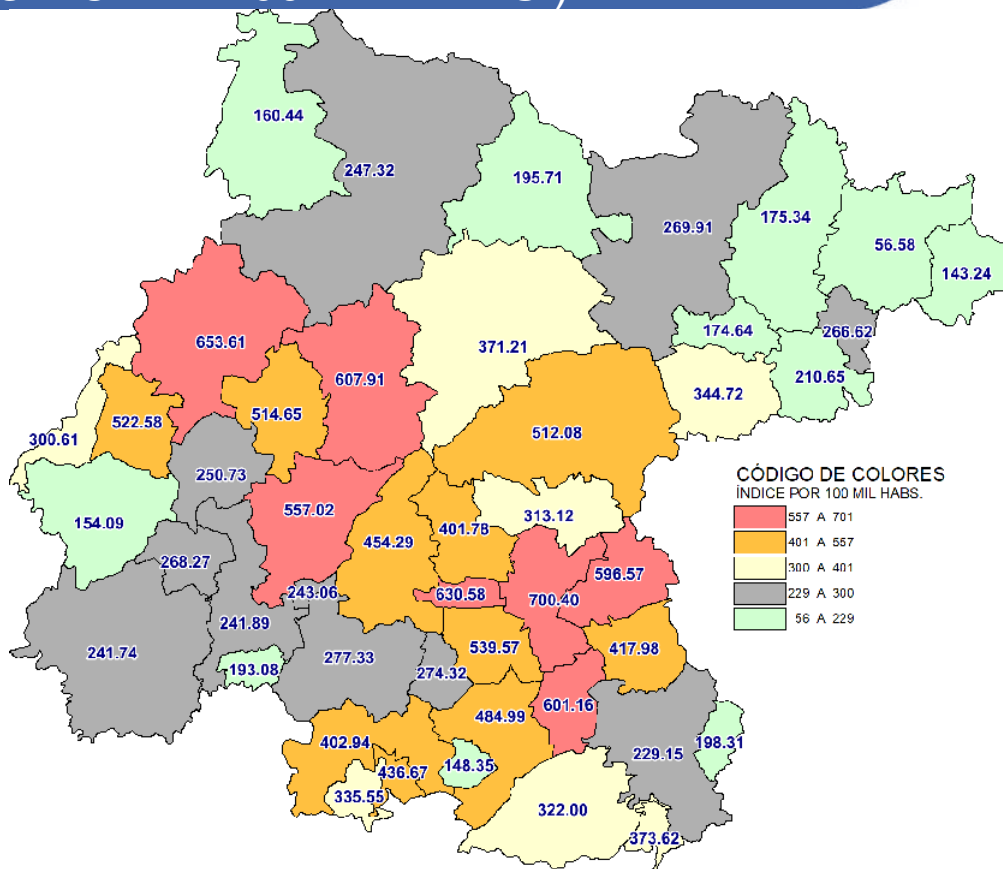


DAI

Posición	Municipio	Índice (por 100 mil hab.s.)	Posición	Municipio	Índice (por 100 mil hab.s.)
1	APASEO EL GRANDE	228.84	24	PUEBLO NUEVO	86.25
2	CELAYA	167.95	25	URIANGATO	85.56
3	TARIMORO	165.93	26	MOROLEÓN	82.06
4	SALAMANCA	151.09	27	JARAL DEL PROGRESO	79.41
5	GUANAJUATO	146.10	28	SAN FELIPE	72.94
6	CORTAZAR	143.95	29	SANTA CRUZ DE JUVENTINO ROSA	67.15
7	SILAO	142.33	30	VALLE DE SANTIAGO	64.80
8	SAN MIGUEL DE ALLENDE	138.03	31	TIERRA BLANCA	63.68
9	VILLAGRÁN	129.27	32	CUERÁMARO	56.30
10	SAN FRANCISCO DEL RINCÓN	128.67	33	DOCTOR MORA	54.33
11	SAN JOSÉ ITURBIDE	123.20	34	ABASOLO	53.98
12	SALVATIERRA	116.84	35	ROMITA	53.95
13	APASEO EL ALTO	114.12	36	SANTIAGO MARAVATIO	53.94
14	IRAPUATO	111.79	37	ATARJEA	53.72
15	DOLORES HIDALGO CIN	108.27	38	CORONEO	53.39
16	LEÓN	105.93	39	JERÉCUARO	52.43
17	YURIRIA	102.08	40	PÉNJAMO	51.58
18	COMONFORT	101.34	41	HUANÍMARO	43.88
19	TARANDACUAO	91.50	42	SANTA CATARINA	35.55
20	SAN LUIS DE LA PAZ	91.01	43	VICTORIA	32.30
21	SAN DIEGO DE LA UNIÓN	90.69	44	OCAMPO	32.09
22	PURÍSIMA DEL RINCÓN	88.35	45	MANUEL DOBLADO	26.90
23	ACÁMBARO	87.59	46	XICHÚ	8.08

ÍNDICE DE DELITOS DEL FUERO COMÚN Y HOMICIDIO DOLOSO

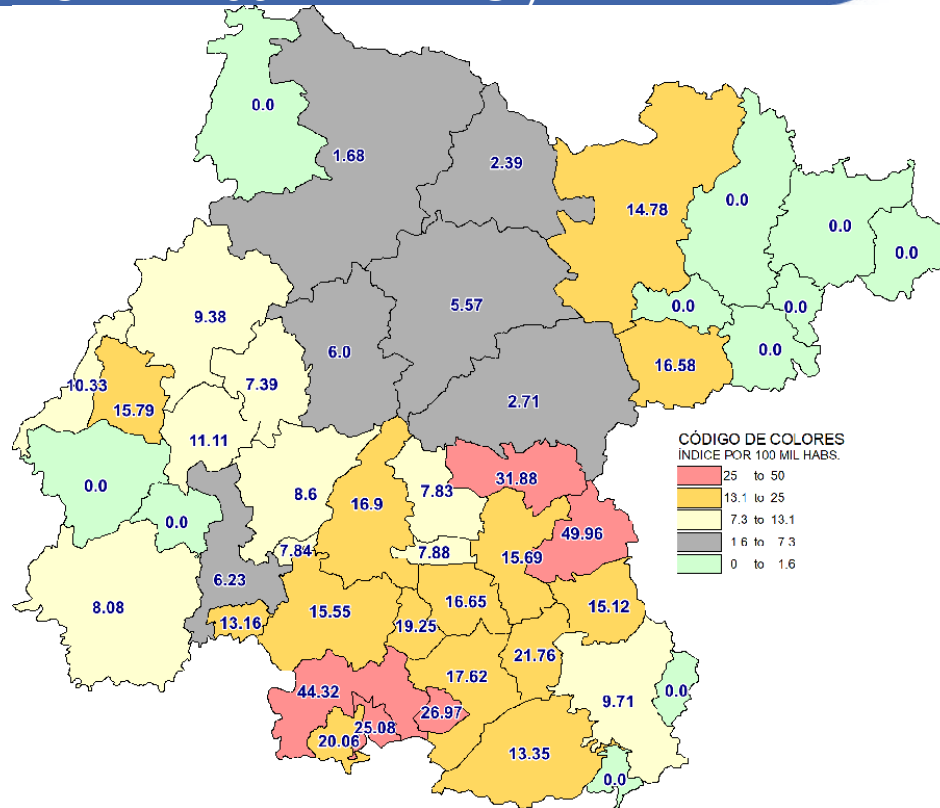
ÍNDICE DELICTIVO (POR CADA 100 MIL HABS.)



Índice delictivo

Posición	Municipio	Índice (por 100 mil habs.)	Posición	Municipio	Índice (por 100 mil habs.)
1	CELAYA	700.40	24	PURÍSIMA DEL RINCÓN	300.61
2	LEÓN	653.61	25	VALLE DE SANTIAGO	277.33
3	VILLAGRÁN	630.58	26	JARAL DEL PROGRESO	274.32
4	GUANAJUATO	607.91	27	SAN LUIS DE LA PAZ	269.91
5	TARIMORO	601.16	28	CUERÁMARO	268.27
6	APASEO EL GRANDE	596.57	29	SANTA CATARINA	266.62
7	IRAPUATO	557.02	30	ROMITA	250.73
8	CORTAZAR	539.57	31	SAN FELIPE	247.32
9	SAN FRANCISCO DEL RINCÓN	522.58	32	PUEBLO NUEVO	243.06
10	SILAO	514.65	33	ABASOLO	241.89
11	SAN MIGUEL DE ALLENDE	512.08	34	PÉNJAMO	241.74
12	SALVATIERRA	484.99	35	JERÉCUARO	229.15
13	SALAMANCA	454.29	36	TIERRA BLANCA	210.65
14	URIANGATO	436.67	37	CORONEO	198.31
15	APASEO EL ALTO	417.98	38	SAN DIEGO DE LA UNIÓN	195.71
16	YURIRIA	402.94	39	HUANÍMARO	193.08
17	SANTA CRUZ DE JUVENTINO ROSA	401.78	40	VICTORIA	175.34
18	TARANDACUJO	373.62	41	DOCTOR MORA	174.64
19	DOLORES HIDALGO CIN	371.21	42	OCAMPO	160.44
20	SAN JOSÉ ITURBIDE	344.72	43	MANUEL DOBLADO	154.09
21	MOROLEÓN	335.55	44	SANTIAGO MARAVATIO	148.35
22	ACÁMBARO	322.00	45	ATARJEA	143.24
23	COMONFORT	313.12	46	XICHÚ	56.58

ÍNDICE DE HOMICIDIO DOLOSO (POR CADA 100 MIL HABS.)



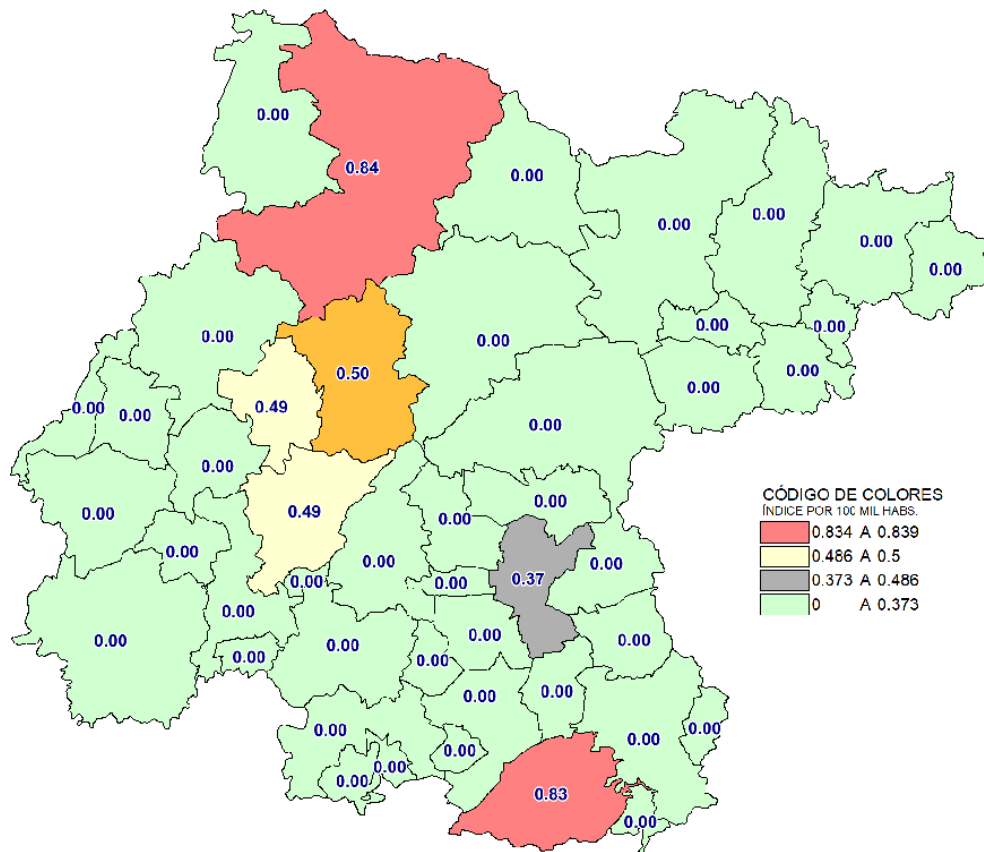
Homicidio doloso

Posición	Municipio	Incidencia	Índice (por 100 mil habs.)	Posición	Municipio	Incidencia	Índice (por 100 mil habs.)
1	APASEO EL GRANDE	50	49.96	24	IRAPUATO	53	8.60
2	YURIRIA	33	44.32	25	PÉNJAMO	13	8.08
3	COMONFORT	28	31.88	26	VILLAGRÁN	5	7.88
4	SANTIAGO MARAVATIO	2	26.97	27	PUEBLO NUEVO	1	7.84
5	URIANGATO	17	25.08	28	SANTA CRUZ DE JUVENTINO	7	7.83
6	TARIMORO	8	21.76	29	SILAO	15	7.39
7	MOROLEÓN	11	20.06	30	ABASOLO	6	6.23
8	JARAL DEL PROGRESO	8	19.25	31	GUANAJUATO	12	6.00
9	SALVATIERRA	19	17.62	32	DOLORES HIDALGO CIN	9	5.57
10	SALAMANCA	50	16.90	33	SAN MIGUEL DE ALLENDE	5	2.71
11	CORTAZAR	17	16.65	34	SAN DIEGO DE LA UNIÓN	1	2.39
12	SAN JOSÉ ITURBIDE	14	16.58	35	SAN FELIPE	2	1.68
13	SAN FRANCISCO DEL RINCÓN	20	15.79	36	CUERÁMARO	0	0.00
14	CELAYA	84	15.69	37	DOCTOR MORA	0	0.00
15	VALLE DE SANTIAGO	24	15.55	38	CORONEO	0	0.00
16	APASEO EL ALTO	11	15.12	39	ATARJEJA	0	0.00
17	SAN LUIS DE LA PAZ	19	14.78	40	OCAMPO	0	0.00
18	ACÁMBARO	16	13.35	41	VICTORIA	0	0.00
19	HUANÍMARO	3	13.16	42	MANUEL DOBLADO	0	0.00
20	ROMITA	7	11.11	43	XICHÚ	0	0.00
21	PURÍSIMA DEL RINCÓN	9	10.33	44	SANTA CATARINA	0	0.00
22	JERÉCUARO	5	9.71	45	TIERRA BLANCA	0	0.00
23	LEÓN	159	9.38	46	TARANDACUJO	0	0.00

Fuente: Secretariado Ejecutivo del Sistema Nacional de Seguridad Pública.

**DELITOS DE ALTO IMPACTO POR
MUNICIPIO
INCIDENCIA E ÍNDICE**

FEMINICIDIO

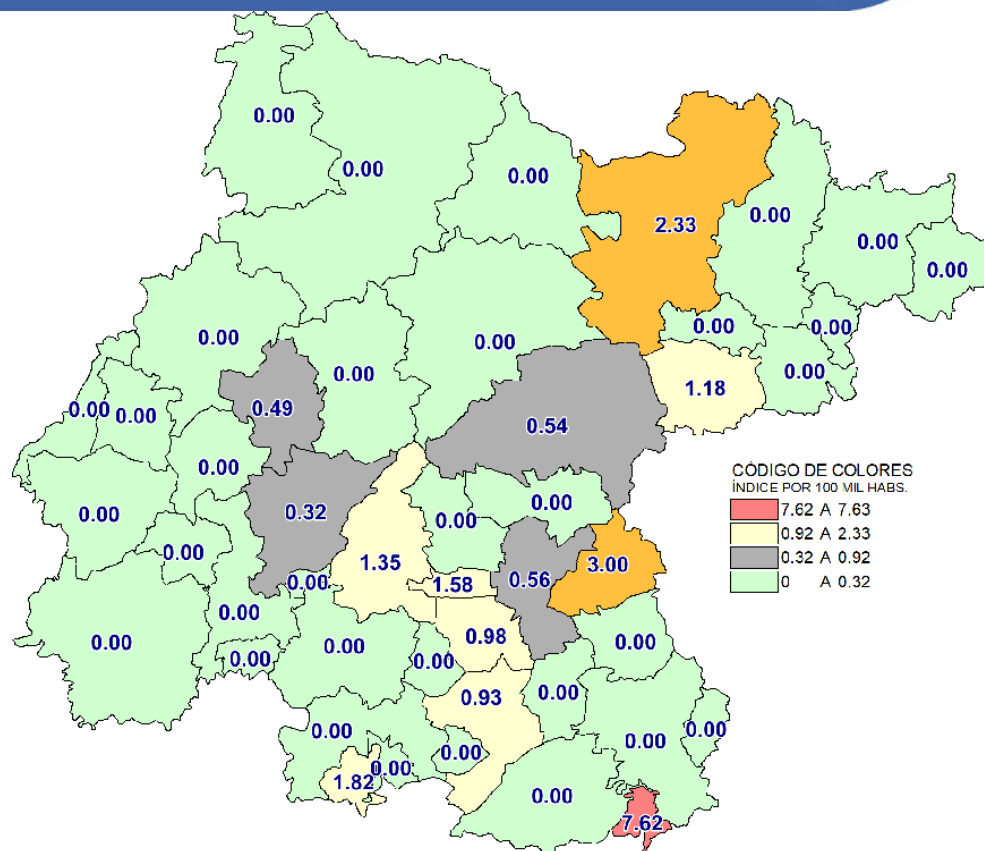


Feminicidio

Posición	Municipio	Incidenia	Índice (por 100 mil hab.)	Posición	Municipio	Incidenia	Índice (por 100 mil hab.)
1	SAN FELIPE	1	0.84	24	SALAMANCA	0	0.00
2	ACÁMBARO	1	0.83	25	SALVATIERRA	0	0.00
3	GUANAJUATO	1	0.50	26	SAN DIEGO DE LA UNIÓN	0	0.00
4	SILAO	1	0.49	27	APASEO EL GRANDE	0	0.00
5	IRAPUATO	3	0.49	28	JARAL DEL PROGRESO	0	0.00
6	CELAYA	2	0.37	29	SAN JOSÉ ITURBIDE	0	0.00
7	YURIRIA	0	0.00	30	JERÉCUARO	0	0.00
8	SANTA CATARINA	0	0.00	31	SAN MIGUEL DE ALLENDE	0	0.00
9	SAN FRANCISCO DEL RINCÓN	0	0.00	32	SANTIAGO MARAVATIO	0	0.00
10	CORONEO	0	0.00	33	SANTA CRUZ DE JUVENTINO	0	0.00
11	VALLE DE SANTIAGO	0	0.00	34	TARANDACUAO	0	0.00
12	CORTAZAR	0	0.00	35	TIERRA BLANCA	0	0.00
13	COMONFORT	0	0.00	36	LEÓN	0	0.00
14	ROMITA	0	0.00	37	TARIMORO	0	0.00
15	CUERÁMARO	0	0.00	38	MANUEL DOBLADO	0	0.00
16	SAN LUIS DE LA PAZ	0	0.00	39	URIANGATO	0	0.00
17	DOCTOR MORA	0	0.00	40	MOROLEÓN	0	0.00
18	ATARJEA	0	0.00	41	VICTORIA	0	0.00
19	DOLORES HIDALGO CIN	0	0.00	42	OCAMPO	0	0.00
20	VILLAGRÁN	0	0.00	43	XICHÚ	0	0.00
21	APASEO EL ALTO	0	0.00	44	PÉNJAMO	0	0.00
22	PURÍSIMA DEL RINCÓN	0	0.00	45	ABASOLO	0	0.00
23	HUANÍMARO	0	0.00	46	PUEBLO NUEVO	0	0.00

Fuente: Secretariado Ejecutivo del Sistema Nacional de Seguridad Pública.

EXTORSIÓN

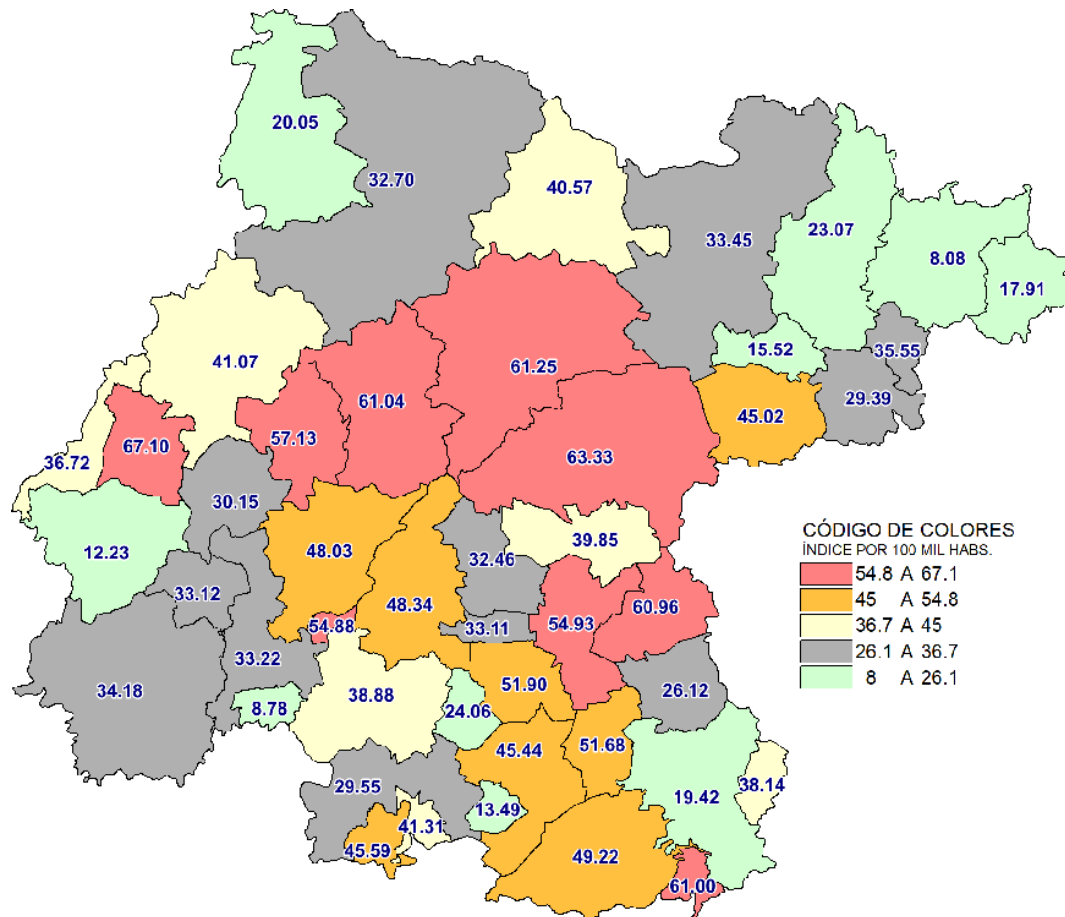


Extorsión

Posición	Municipio	Incidencia	Índice (por 100 mil hab.)	Posición	Municipio	Incidencia	Índice (por 100 mil hab.)
1	TARANDACUAO	1	7.62	24	HUANÍMARO	0	0.00
2	APASEO EL GRANDE	3	3.00	25	DOCTOR MORA	0	0.00
3	SAN LUIS DE LA PAZ	3	2.33	26	SAN DIEGO DE LA UNIÓN	0	0.00
4	MOROLEÓN	1	1.82	27	JARAL DEL PROGRESO	0	0.00
5	VILLAGRÁN	1	1.58	28	SAN FRANCISCO DEL RINCÓN	0	0.00
6	SALAMANCA	4	1.35	29	JERÉCUARO	0	0.00
7	SAN JOSÉ ITURBIDE	1	1.18	30	APASEO EL ALTO	0	0.00
8	CORTAZAR	1	0.98	31	LEÓN	0	0.00
9	SALVATIERRA	1	0.93	32	SANTA CATARINA	0	0.00
10	CELAYA	3	0.56	33	MANUEL DOBLADO	0	0.00
11	SAN MIGUEL DE ALLENDE	1	0.54	34	SANTIAGO MARAVATIO	0	0.00
12	SILAO	1	0.49	35	URIANGATO	0	0.00
13	IRAPUATO	2	0.32	36	ACÁMBARO	0	0.00
14	DOLORES HIDALGO CIN	0	0.00	37	VALLE DE SANTIAGO	0	0.00
15	ROMITA	0	0.00	38	TIERRA BLANCA	0	0.00
16	GUANAJUATO	0	0.00	39	ATARJEA	0	0.00
17	CORONEO	0	0.00	40	YURIRIA	0	0.00
18	SANTA CRUZ DE JUVENTINO	0	0.00	41	VICTORIA	0	0.00
19	COMONFORT	0	0.00	42	OCAMPO	0	0.00
20	TARIMORO	0	0.00	43	XICHÚ	0	0.00
21	SAN FELIPE	0	0.00	44	PÉNJAMO	0	0.00
22	PURÍSIMA DEL RINCÓN	0	0.00	45	ABASOLO	0	0.00
23	CUERÁMARO	0	0.00	46	PUEBLO NUEVO	0	0.00

Fuente: Secretariado Ejecutivo del Sistema Nacional de Seguridad Pública.

LESIONES DOLOSAS

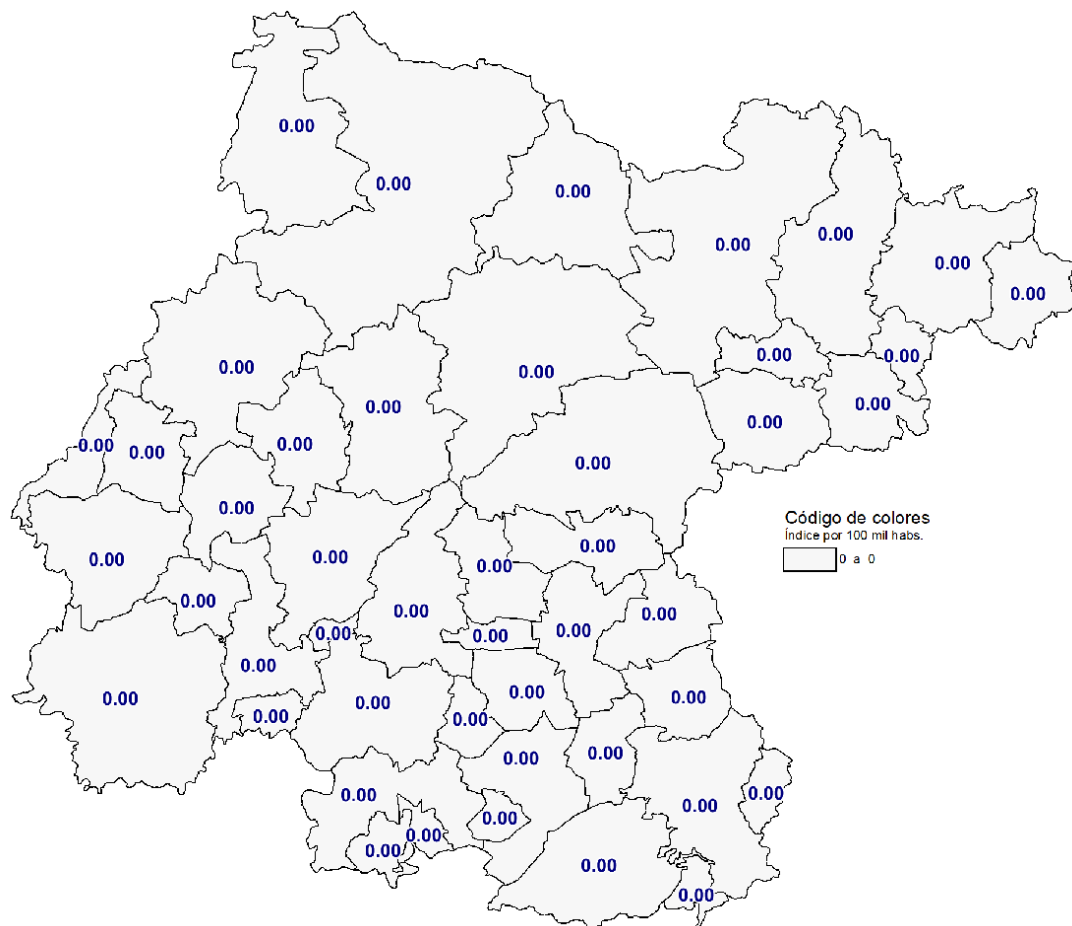


Lesiones dolosas

Posición	Municipio	Incidencia	Índice (por 100 mil hab.s.)	Posición	Municipio	Incidencia	Índice (por 100 mil hab.s.)
1	SAN FRANCISCO DEL RINCÓN	85	67.10	24	PURÍSIMA DEL RINCÓN	32	36.72
2	SAN MIGUEL DE ALLENDE	117	63.33	25	SANTA CATARINA	2	35.55
3	DOLORES HIDALGO CIN	99	61.25	26	PÉNJAMO	55	34.18
4	GUANAJUATO	122	61.04	27	SAN LUIS DE LA PAZ	43	33.45
5	TARANDACUJO	8	61.00	28	ABASOLO	32	33.22
6	APASEO EL GRANDE	61	60.96	29	CUERÁMARO	10	33.12
7	SILAO	116	57.13	30	VILLAGRÁN	21	33.11
8	CELAYA	294	54.93	31	SAN FELIPE	39	32.70
9	PUEBLO NUEVO	7	54.88	32	SANTA CRUZ DE JUVENTINO	29	32.46
10	CORTAZAR	53	51.90	33	ROMITA	19	30.15
11	TARIMORO	19	51.68	34	YURIRIA	22	29.55
12	ACÁMBARO	59	49.22	35	TIERRA BLANCA	6	29.39
13	SALAMANCA	143	48.34	36	APASEO EL ALTO	19	26.12
14	IRAPUATO	296	48.03	37	JARAL DEL PROGRESO	10	24.06
15	MOROLEÓN	25	45.59	38	VICTORIA	5	23.07
16	SALVATIERRA	49	45.44	39	OCAMPO	5	20.05
17	SAN JOSÉ ITURBIDE	38	45.02	40	JERÉCUARO	10	19.42
18	URIANGATO	28	41.31	41	ATARJEA	1	17.91
19	LEÓN	696	41.07	42	DOCTOR MORA	4	15.52
20	SAN DIEGO DE LA UNIÓN	17	40.57	43	SANTIAGO MARAVATIO	1	13.49
21	COMONFORT	35	39.85	44	MANUEL DOBLADO	5	12.23
22	VALLE DE SANTIAGO	60	38.88	45	HUANÍMARO	2	8.78
23	CORONEO	5	38.14	46	XICHÚ	1	8.08

Fuente: Secretariado Ejecutivo del Sistema Nacional de Seguridad Pública.

ROBO A BANCO

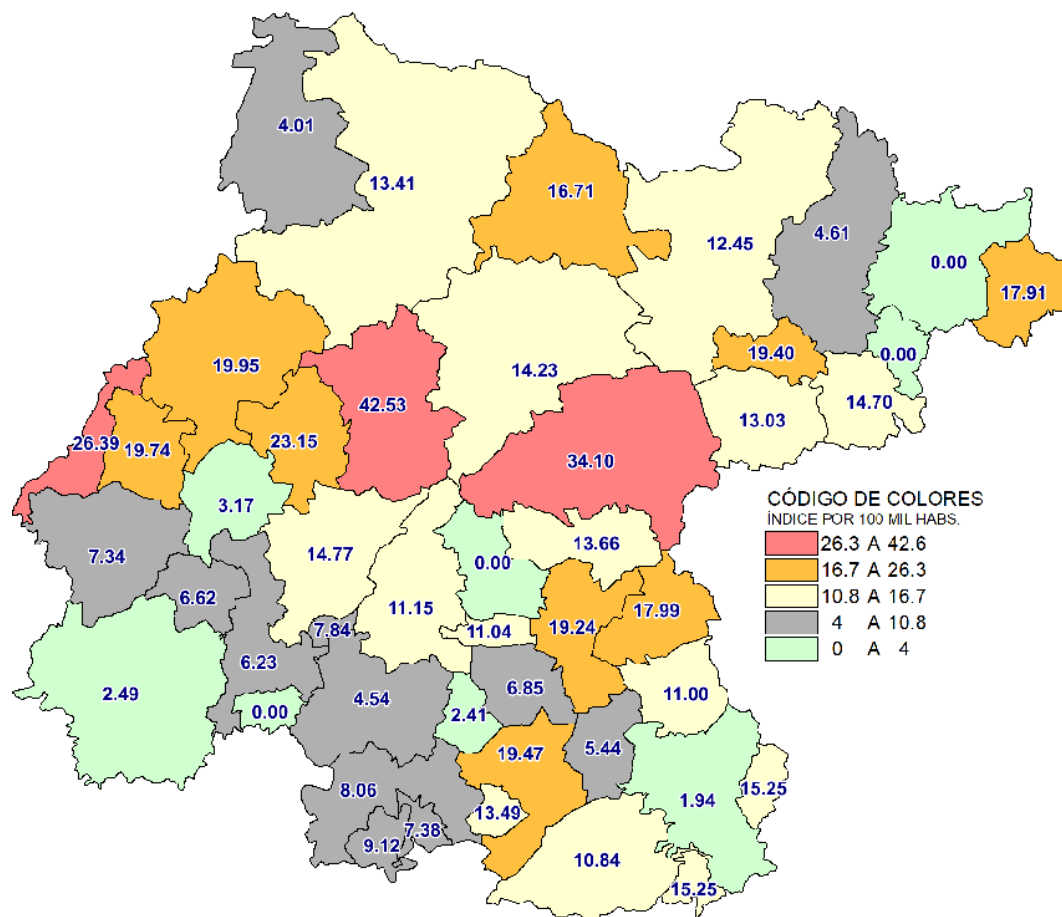


Robo a bancos

Posición	Municipio	Incidencia	Índice (por 100 mil hab.)	Posición	Municipio	Incidencia	Índice (por 100 mil hab.)
1	SAN LUIS DE LA PAZ	0	0.00	24	DOLORES HIDALGO CIN	0	0.00
2	PURÍSIMA DEL RINCÓN	0	0.00	25	SALVATIERRA	0	0.00
3	TIERRA BLANCA	0	0.00	26	GUANAJUATO	0	0.00
4	ACÁMBARO	0	0.00	27	SAN FELIPE	0	0.00
5	SAN DIEGO DE LA UNIÓN	0	0.00	28	HUANÍMARO	0	0.00
6	APASEO EL ALTO	0	0.00	29	SAN JOSÉ ITURBIDE	0	0.00
7	SANTIAGO MARAVATIO	0	0.00	30	IRAPUATO	0	0.00
8	APASEO EL GRANDE	0	0.00	31	SAN MIGUEL DE ALLENDE	0	0.00
9	VILLAGRÁN	0	0.00	32	JARAL DEL PROGRESO	0	0.00
10	ATARJEJA	0	0.00	33	SANTA CRUZ DE JUVENTINO	0	0.00
11	SALAMANCA	0	0.00	34	JERÉCUARO	0	0.00
12	CELAYA	0	0.00	35	SILAO	0	0.00
13	SAN FRANCISCO DEL RINCÓN	0	0.00	36	LEÓN	0	0.00
14	COMONFORT	0	0.00	37	TARIMORO	0	0.00
15	SANTA CATARINA	0	0.00	38	MANUEL DOBLADO	0	0.00
16	CORONEO	0	0.00	39	URIANGATO	0	0.00
17	TARANDACUAO	0	0.00	40	MOROLEÓN	0	0.00
18	CORTAZAR	0	0.00	41	VICTORIA	0	0.00
19	VALLE DE SANTIAGO	0	0.00	42	OCAMPO	0	0.00
20	CUERÁMARO	0	0.00	43	XICHÚ	0	0.00
21	YURIRIA	0	0.00	44	PÉNJAMO	0	0.00
22	DOCTOR MORA	0	0.00	45	ABASOLO	0	0.00
23	ROMITA	0	0.00	46	PUEBLO NUEVO	0	0.00

Fuente: Secretariado Ejecutivo del Sistema Nacional de Seguridad Pública.

ROBO A CASA HABITACIÓN

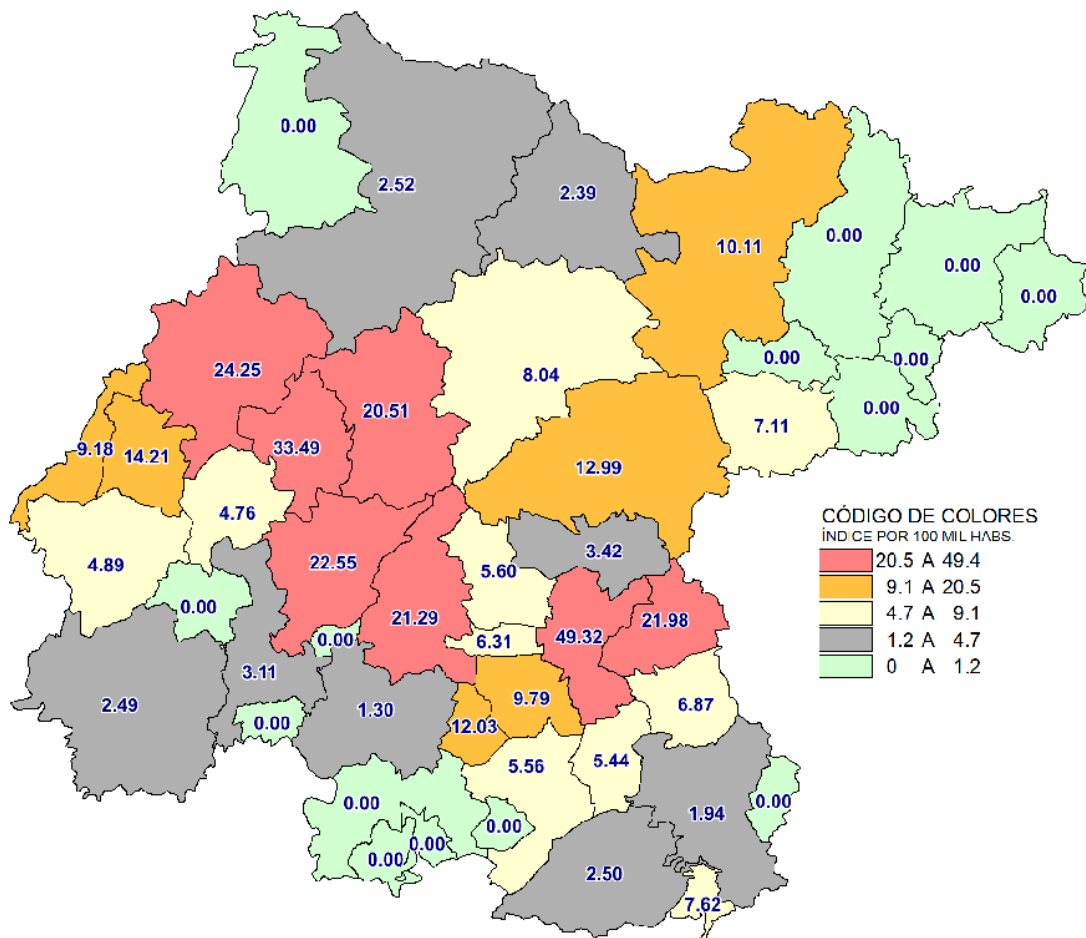


Robo a casa habitación

Posición	Municipio	Incidencia	Índice (por 100 mil habs.)	Posición	Municipio	Incidencia	Índice (por 100 mil habs.)
1	GUANAJUATO	85	42.53	24	VILLAGRÁN	7	11.04
2	SAN MIGUEL DE ALLENDE	63	34.10	25	APASEO EL ALTO	8	11.00
3	PURÍSIMA DEL RINCÓN	23	26.39	26	ACÁMBARO	13	10.84
4	SILAO	47	23.15	27	MOROLEÓN	5	9.12
5	LEÓN	338	19.95	28	YURIRIA	6	8.06
6	SAN FRANCISCO DEL RINCÓN	25	19.74	29	PUEBLO NUEVO	1	7.84
7	SALVATIERRA	21	19.47	30	URIANGATO	5	7.38
8	DOCTOR MORA	5	19.40	31	MANUEL DOBLADO	3	7.34
9	CELAYA	103	19.24	32	CORTAZAR	7	6.85
10	APASEO EL GRANDE	18	17.99	33	CUERÁMARO	2	6.62
11	ATARJEJA	1	17.91	34	ABASOLO	6	6.23
12	SAN DIEGO DE LA UNIÓN	7	16.71	35	TARIMORO	2	5.44
13	CORONEO	2	15.25	36	VICTORIA	1	4.61
14	TARANDACUAO	2	15.25	37	VALLE DE SANTIAGO	7	4.54
15	IRAPUATO	91	14.77	38	OCAMPO	1	4.01
16	TIERRA BLANCA	3	14.70	39	ROMITA	2	3.17
17	DOLORES HIDALGO CIN	23	14.23	40	PÉNJAMO	4	2.49
18	COMONFORT	12	13.66	41	JARAL DEL PROGRESO	1	2.41
19	SANTIAGO MARAVATIO	1	13.49	42	JERÉCUARO	1	1.94
20	SAN FELIPE	16	13.41	43	SANTA CRUZ DE JUVENTINO	0	0.00
21	SAN JOSÉ ITURBIDE	11	13.03	44	XICHÚ	0	0.00
22	SAN LUIS DE LA PAZ	16	12.45	45	SANTA CATARINA	0	0.00
23	SALAMANCA	33	11.15	46	HUANIMARO	0	0.00

Fuente: Secretariado Ejecutivo del Sistema Nacional de Seguridad Pública.

ROBO A NEGOCIO

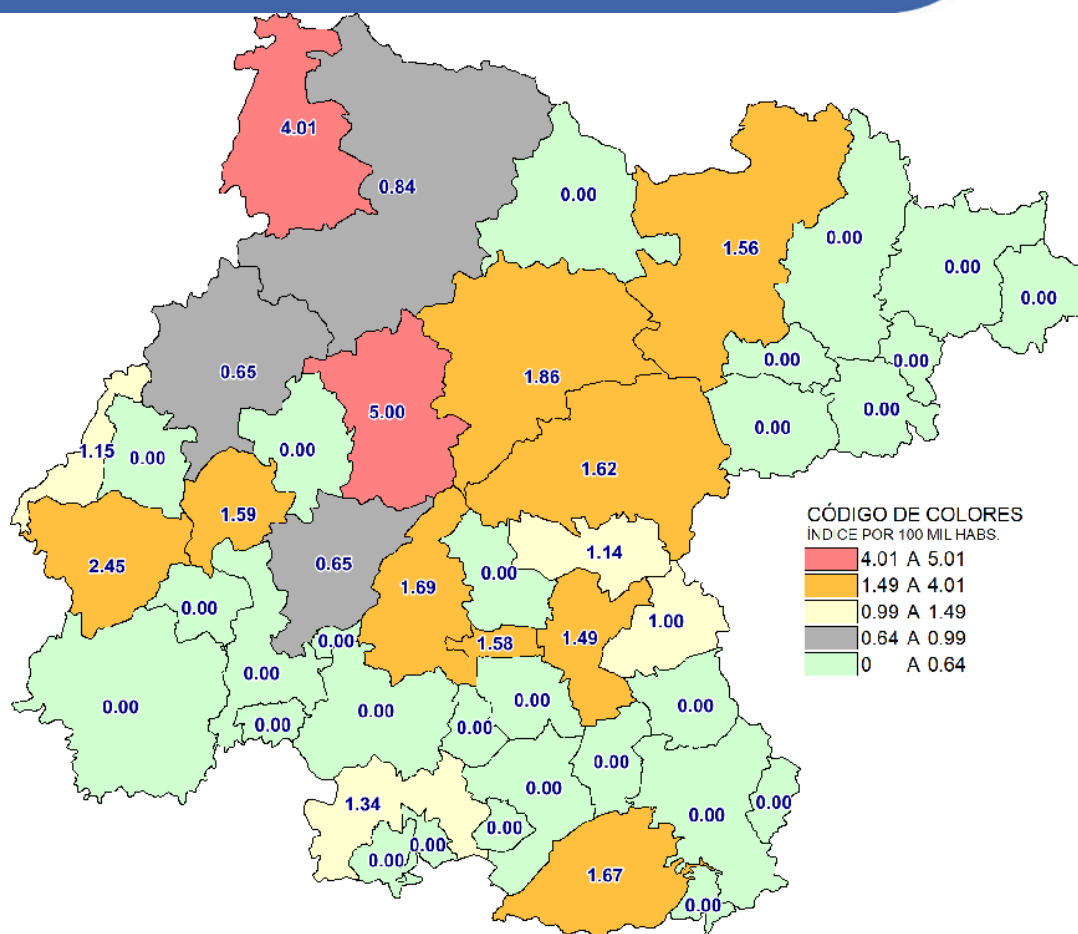


Robo a negocio

Posición	Municipio	Incidencia	Índice (por 100 mil hab.)	Posición	Municipio	Incidencia	Índice (por 100 mil hab.)
1	CELAYA	264	49.32	24	COMONFORT	3	3.42
2	SILAO	68	33.49	25	ABASOLO	3	3.11
3	LEÓN	411	24.25	26	SAN FELIPE	3	2.52
4	IRAPUATO	139	22.55	27	ACÁMBARO	3	2.50
5	APASEO EL GRANDE	22	21.98	28	PÉNJAMO	4	2.49
6	SALAMANCA	63	21.29	29	SAN DIEGO DE LA UNIÓN	1	2.39
7	GUANAJUATO	41	20.51	30	JERÉCUARO	1	1.94
8	SAN FRANCISCO DEL RINCÓN	18	14.21	31	VALLE DE SANTIAGO	2	1.30
9	SAN MIGUEL DE ALLENDE	24	12.99	32	CORONEO	0	0.00
10	JARAL DEL PROGRESO	5	12.03	33	DOCTOR MORA	0	0.00
11	SAN LUIS DE LA PAZ	13	10.11	34	ATARJEA	0	0.00
12	CORTAZAR	10	9.79	35	MOROLEÓN	0	0.00
13	PURÍSIMA DEL RINCÓN	8	9.18	36	YURIRIA	0	0.00
14	DOLORES HIDALGO CIN	13	8.04	37	URIANGATO	0	0.00
15	TARANDACUAO	1	7.62	38	TIERRA BLANCA	0	0.00
16	SAN JOSÉ ITURBIDE	6	7.11	39	VICTORIA	0	0.00
17	APASEO EL ALTO	5	6.87	40	CUERÁMARO	0	0.00
18	VILLAGRÁN	4	6.31	41	SANTA CATARINA	0	0.00
19	SANTA CRUZ DE JUVENTINO	5	5.60	42	HUANÍMARO	0	0.00
20	SALVATIERRA	6	5.56	43	XICHÚ	0	0.00
21	TARIMORO	2	5.44	44	SANTIAGO MARAVATIO	0	0.00
22	MANUEL DOBLADO	2	4.89	45	OCAMPO	0	0.00
23	ROMITA	3	4.76	46	PUEBLO NUEVO	0	0.00

Fuente: Secretariado Ejecutivo del Sistema Nacional de Seguridad Pública.

ROBO A TRANSEÚNTE

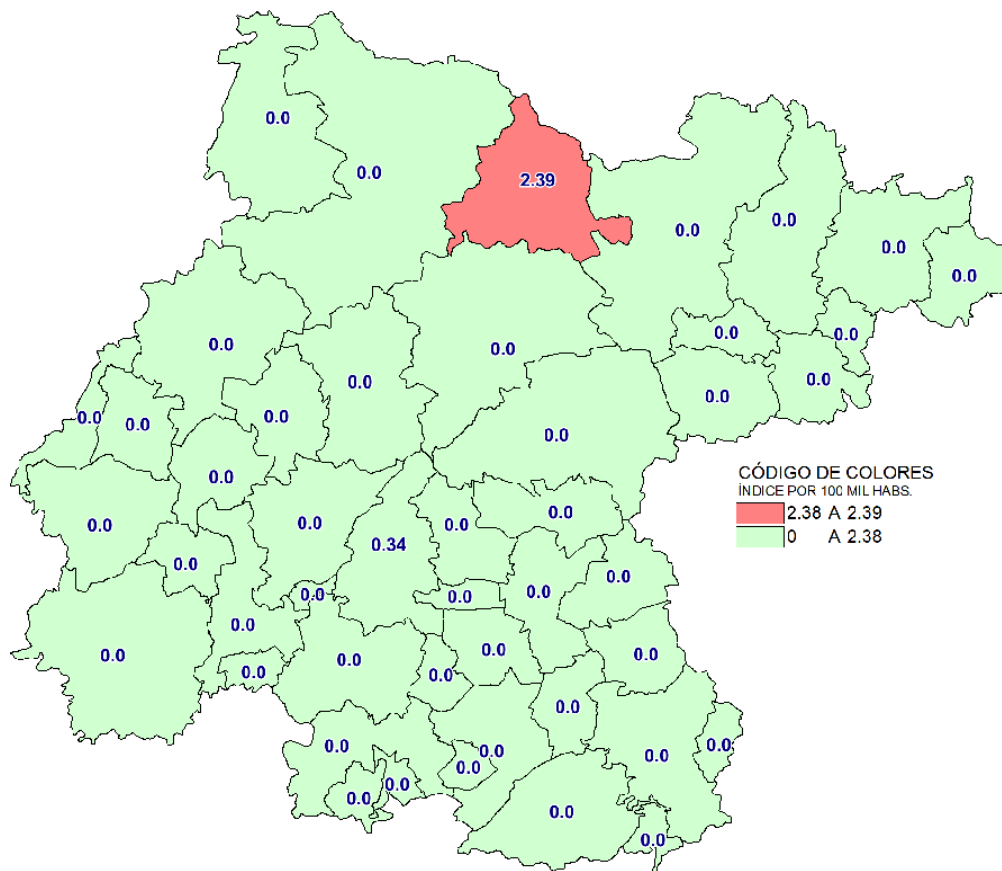


Robo a transeúnte

Posición	Municipio	Incidencia	Índice (por 100 mil habs.)	Posición	Municipio	Incidencia	Índice (por 100 mil habs.)
1	GUANAJUATO	10	5.00	24	TIERRA BLANCA	0	0.00
2	OCAMPO	1	4.01	25	DOCTOR MORA	0	0.00
3	MANUEL DOBLADO	1	2.45	26	JERÉCUARO	0	0.00
4	DOLORES HIDALGO CIN	3	1.86	27	VICTORIA	0	0.00
5	SALAMANCA	5	1.69	28	SAN FRANCISCO DEL RINCÓN	0	0.00
6	ACÁMBARO	2	1.67	29	APASEO EL ALTO	0	0.00
7	SAN MIGUEL DE ALLENDE	3	1.62	30	HUANÍMARO	0	0.00
8	RÓMITA	1	1.59	31	CORTAZAR	0	0.00
9	VILLAGRÁN	1	1.58	32	SANTA CATARINA	0	0.00
10	SAN LUIS DE LA PAZ	2	1.56	33	SANTA CRUZ DE JUVENTINO	0	0.00
11	CELAYA	8	1.49	34	ATARJEA	0	0.00
12	YURIRIA	1	1.34	35	SILAO	0	0.00
13	PURÍSIMA DEL RINCÓN	1	1.15	36	VALLE DE SANTIAGO	0	0.00
14	COMONFORT	1	1.14	37	TARIMORO	0	0.00
15	APASEO EL GRANDE	1	1.00	38	CUERÁMARO	0	0.00
16	SAN FELIPE	1	0.84	39	URIANGATO	0	0.00
17	LEÓN	11	0.65	40	SALVATIERRA	0	0.00
18	IRAPUATO	4	0.65	41	SAN DIEGO DE LA UNIÓN	0	0.00
19	TARANDACUJO	0	0.00	42	CORONEO	0	0.00
20	JARAL DEL PROGRESO	0	0.00	43	XICHÚ	0	0.00
21	SAN JOSÉ ITURBIDE	0	0.00	44	PÉNJAMO	0	0.00
22	MOROLEÓN	0	0.00	45	ÁBASOLO	0	0.00
23	SANTIAGO MARAVATIO	0	0.00	46	PUEBLO NUEVO	0	0.00

Fuente: Secretariado Ejecutivo del Sistema Nacional de Seguridad Pública.

ROBO A TRANSPORTISTA

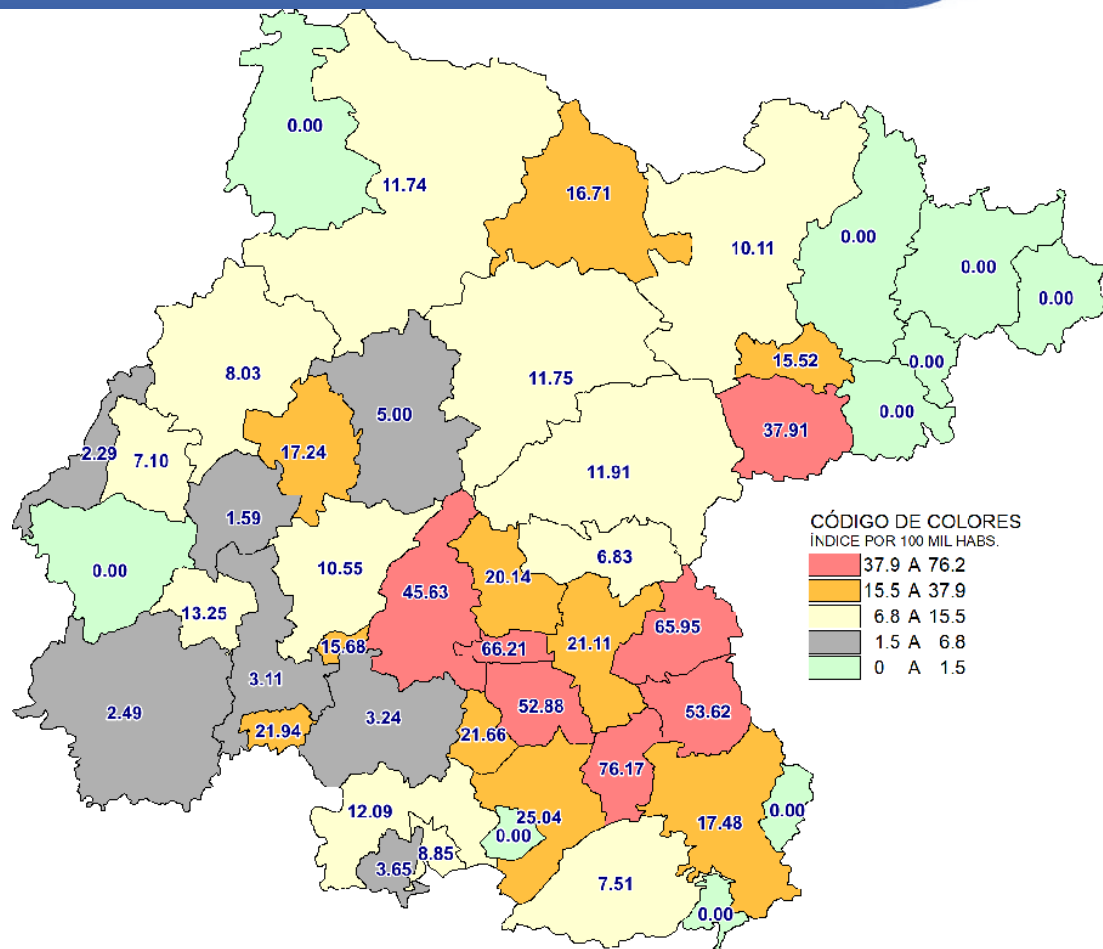


Robo a transportista

Posición	Municipio	Incidencia	Índice (por 100 mil hab.s.)	Posición	Municipio	Incidencia	Índice (por 100 mil hab.s.)
1	SAN DIEGO DE LA UNIÓN	1	2.39	24	DOLORES HIDALGO CIN	0	0.00
2	SALAMANCA	1	0.34	25	SALVATIERRA	0	0.00
3	TIERRA BLANCA	0	0.00	26	GUANAJUATO	0	0.00
4	SAN LUIS DE LA PAZ	0	0.00	27	SAN FELIPE	0	0.00
5	APASEO EL ALTO	0	0.00	28	HUANÍMARO	0	0.00
6	APASEO EL GRANDE	0	0.00	29	SAN JOSÉ ITURBIDE	0	0.00
7	SANTIAGO MARAVATIO	0	0.00	30	IRAPUATO	0	0.00
8	ATARJEJA	0	0.00	31	SAN MIGUEL DE ALLENDE	0	0.00
9	VILLAGRÁN	0	0.00	32	JARAL DEL PROGRESO	0	0.00
10	PURÍSIMA DEL RINCÓN	0	0.00	33	SANTA CRUZ DE JUVENTINO	0	0.00
11	ACÁMBARO	0	0.00	34	JERÉCUARO	0	0.00
12	CELAYA	0	0.00	35	SILAO	0	0.00
13	SAN FRANCISCO DEL RINCÓN	0	0.00	36	LEÓN	0	0.00
14	COMONFORT	0	0.00	37	TARIMORO	0	0.00
15	SANTA CATARINA	0	0.00	38	MANUEL DOBLADO	0	0.00
16	CORONEO	0	0.00	39	URIANGATO	0	0.00
17	TARANDACUAJO	0	0.00	40	MOROLEÓN	0	0.00
18	CORTAZAR	0	0.00	41	VICTORIA	0	0.00
19	VALLE DE SANTIAGO	0	0.00	42	OCAMPO	0	0.00
20	CUERÁMARO	0	0.00	43	XICHÚ	0	0.00
21	YURIRIA	0	0.00	44	PÉNJAMO	0	0.00
22	DOCTOR MORA	0	0.00	45	ABASOLO	0	0.00
23	ROMITA	0	0.00	46	PUEBLO NUEVO	0	0.00

Fuente: Secretariado Ejecutivo del Sistema Nacional de Seguridad Pública.

ROBO DE VEHÍCULO

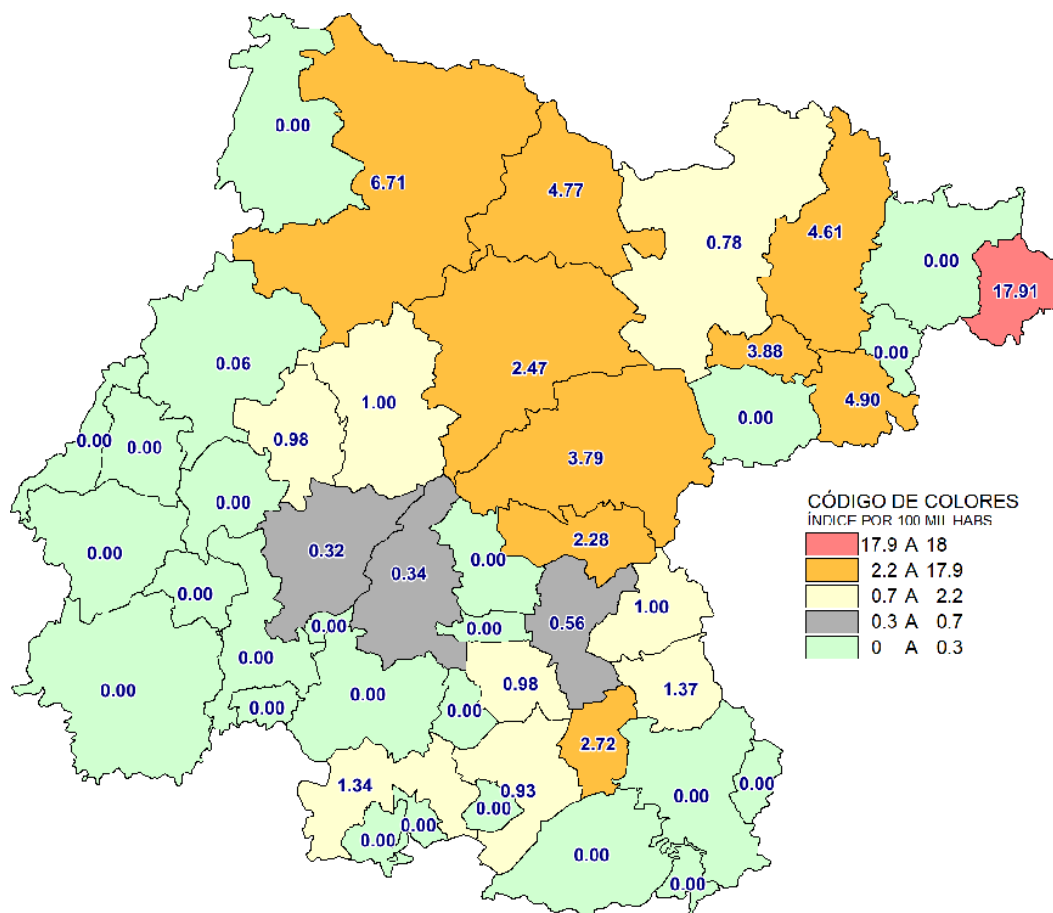


Robo de vehículo

Posición	Municipio	Incidencia	Índice (por 100 mil habs.)	Posición	Municipio	Incidencia	Índice (por 100 mil habs.)
1	TARIMORO	28	76.17	24	SAN LUIS DE LA PAZ	13	10.11
2	VILLAGRÁN	42	66.21	25	URIANGATO	6	8.85
3	APASEO EL GRANDE	66	65.95	26	LEÓN	136	8.03
4	APASEO EL ALTO	39	53.62	27	ACÁMBARO	9	7.51
5	CORTAZAR	54	52.88	28	SAN FRANCISCO DEL RINCÓN	9	7.10
6	SALAMANCA	135	45.63	29	COMONFORT	6	6.83
7	SAN JOSÉ ITURBIDE	32	37.91	30	GUANAJUATO	10	5.00
8	SALVATIERRA	27	25.04	31	MOROLEÓN	2	3.65
9	HUANÍMARO	5	21.94	32	VALLE DE SANTIAGO	5	3.24
10	JARAL DEL PROGRESO	9	21.66	33	ABASOLO	3	3.11
11	CELAYA	113	21.11	34	PÉNJAMO	4	2.49
12	SANTA CRUZ DE JUVENTINO	18	20.14	35	PURÍSIMA DEL RINCÓN	2	2.29
13	JERÉCUARO	9	17.48	36	ROMITA	1	1.59
14	SILAO	35	17.24	37	TIERRA BLANCA	0	0.00
15	SAN DIEGO DE LA UNIÓN	7	16.71	38	OCAMPO	0	0.00
16	PUEBLO NUEVO	2	15.68	39	VICTORIA	0	0.00
17	DOCTOR MORA	4	15.52	40	XICHÚ	0	0.00
18	CUERÁMARO	4	13.25	41	SANTIAGO MARAVATIO	0	0.00
19	YURIRIA	9	12.09	42	CORONEO	0	0.00
20	SAN MIGUEL DE ALLENDE	22	11.91	43	MANUEL DOBLADO	0	0.00
21	DOLORES HIDALGO CIN	19	11.75	44	ATARJEA	0	0.00
22	SAN FELIPE	14	11.74	45	TARANDACUAO	0	0.00
23	IRAPUATO	65	10.55	46	SANTA CATARINA	0	0.00

Fuente: Secretariado Ejecutivo del Sistema Nacional de Seguridad Pública.

ROBO DE GANADO

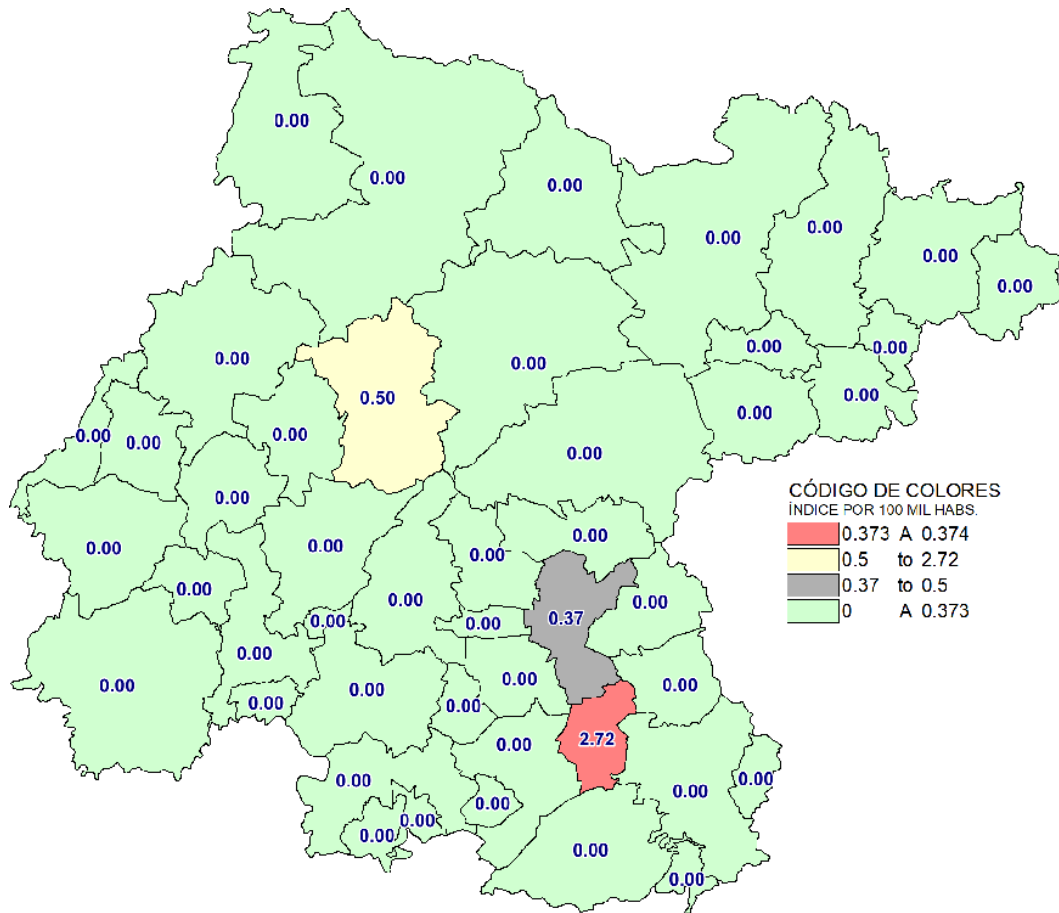


Robo de ganado

Posición	Municipio	Incidencia	Índice (por 100 mil hab.)	Posición	Municipio	Incidencia	Índice (por 100 mil hab.)
1	ATARJEJA	1	17.91	24	SANTA CATARINA	0	0.00
2	SAN FELIPE	8	6.71	25	VALLE DE SANTIAGO	0	0.00
3	TIERRA BLANCA	1	4.90	26	PURÍSIMA DEL RINCÓN	0	0.00
4	SAN DIEGO DE LA UNIÓN	2	4.77	27	SANTIAGO MARAVATIO	0	0.00
5	VICTORIA	1	4.61	28	ROMITA	0	0.00
6	DOCTOR MORA	1	3.88	29	URIANGATO	0	0.00
7	SAN MIGUEL DE ALLENDE	7	3.79	30	MOROLEÓN	0	0.00
8	TARIMORO	1	2.72	31	CORONEO	0	0.00
9	DOLORES HIDALGO CIN	4	2.47	32	HUANÍMARO	0	0.00
10	COMONFORT	2	2.28	33	SANTA CRUZ DE JUVENTINO	0	0.00
11	APASEO EL ALTO	1	1.37	34	CUERÁMARO	0	0.00
12	YURIRIA	1	1.34	35	JARAL DEL PROGRESO	0	0.00
13	GUANAJUATO	2	1.00	36	TARANDACUJO	0	0.00
14	APASEO EL GRANDE	1	1.00	37	JERÉCUARO	0	0.00
15	SILAO	2	0.98	38	ACÁMBARO	0	0.00
16	CORTAZAR	1	0.98	39	SAN FRANCISCO DEL RINCÓN	0	0.00
17	SALVATIERRA	1	0.93	40	VILLAGRÁN	0	0.00
18	SAN LUIS DE LA PAZ	1	0.78	41	SAN JOSÉ ITURBIDE	0	0.00
19	CELAYA	3	0.56	42	OCAMPO	0	0.00
20	SALAMANCA	1	0.34	43	XICHÚ	0	0.00
21	IRAPUATO	2	0.32	44	PÉNJAMO	0	0.00
22	LEÓN	1	0.06	45	ABASOLO	0	0.00
23	MANUEL DOBLADO	0	0.00	46	PUEBLO NUEVO	0	0.00

Fuente: Secretariado Ejecutivo del Sistema Nacional de Seguridad Pública.

SECUESTRO

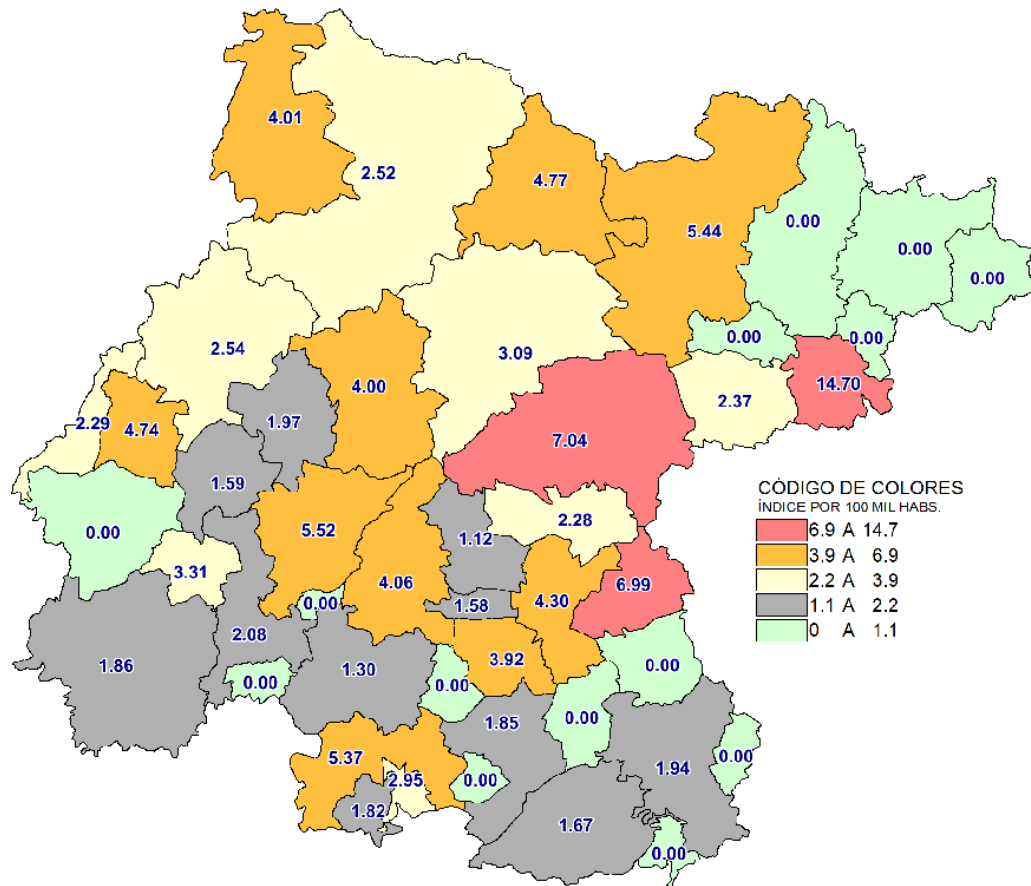


Secuestro

Posición	Municipio	Incidencia	Índice (por 100 mil hab.)	Posición	Municipio	Incidencia	Índice (por 100 mil hab.)
1	TARIMORO	1	2.72	24	SALAMANCA	0	0.00
2	GUANAJUATO	1	0.50	25	SALVATIERRA	0	0.00
3	CELAYA	2	0.37	26	SAN DIEGO DE LA UNIÓN	0	0.00
4	APASEO EL GRANDE	0	0.00	27	HUANÍMARO	0	0.00
5	SAN JOSÉ ITURBIDE	0	0.00	28	SAN FRANCISCO DEL RINCÓN	0	0.00
6	APASEO EL ALTO	0	0.00	29	IRAPUATO	0	0.00
7	ATARJEJA	0	0.00	30	SAN LUIS DE LA PAZ	0	0.00
8	SANTA CRUZ DE JUVENTINO	0	0.00	31	JARAL DEL PROGRESO	0	0.00
9	TIERRA BLANCA	0	0.00	32	SANTA CATARINA	0	0.00
10	VILLAGRÁN	0	0.00	33	JERÉCUARO	0	0.00
11	PURÍSIMA DEL RINCÓN	0	0.00	34	SANTIAGO MARAVATIO	0	0.00
12	COMONFORT	0	0.00	35	LEÓN	0	0.00
13	SAN FELIPE	0	0.00	36	ACÁMBARO	0	0.00
14	CORONEO	0	0.00	37	TARANDACUAO	0	0.00
15	SAN MIGUEL DE ALLENDE	0	0.00	38	MANUEL DOBLADO	0	0.00
16	CORTAZAR	0	0.00	39	URIANGATO	0	0.00
17	SILAO	0	0.00	40	MOROLEÓN	0	0.00
18	CUERÁMARO	0	0.00	41	VICTORIA	0	0.00
19	VALLE DE SANTIAGO	0	0.00	42	OCAMPO	0	0.00
20	DOCTOR MORA	0	0.00	43	XICHÚ	0	0.00
21	YURIRIA	0	0.00	44	PÉNJAMO	0	0.00
22	DOLORES HIDALGO CIN	0	0.00	45	ABASOLO	0	0.00
23	ROMITA	0	0.00	46	PUEBLO NUEVO	0	0.00

Fuente: Secretariado Ejecutivo del Sistema Nacional de Seguridad Pública.

VIOLACIÓN



Violación

Posición	Municipio	Incidencia	Índice (por 100 mil habs.)	Posición	Municipio	Incidencia	Índice (por 100 mil habs.)
1	TIERRA BLANCA	3	14.70	24	JERÉCUARO	1	1.94
2	SAN MIGUEL DE ALLENDE	13	7.04	25	PÉNJAMO	3	1.86
3	APASEO EL GRANDE	7	6.99	26	SALVATIERRA	2	1.85
4	IRAPUATO	34	5.52	27	MOROLEÓN	1	1.82
5	SAN LUIS DE LA PAZ	7	5.44	28	ACÁMBARO	2	1.67
6	YURIRIA	4	5.37	29	ROMITA	1	1.59
7	SAN DIEGO DE LA UNIÓN	2	4.77	30	VILLAGRÁN	1	1.58
8	SAN FRANCISCO DEL RINCÓN	6	4.74	31	VALLE DE SANTIAGO	2	1.30
9	CELAYA	23	4.30	32	SANTA CRUZ DE JUVENTINO	1	1.12
10	SALAMANCA	12	4.06	33	DOCTOR MORA	0	0.00
11	OCAMPO	1	4.01	34	XICHÚ	0	0.00
12	GUANAJUATO	8	4.00	35	MANUEL DOBLADO	0	0.00
13	CORTAZAR	4	3.92	36	JARAL DEL PROGRESO	0	0.00
14	CUERÁMARO	1	3.31	37	TARIMORO	0	0.00
15	DOLORES HIDALGO CIN	5	3.09	38	APASEO EL ALTO	0	0.00
16	URIANGATO	2	2.95	39	CORONEO	0	0.00
17	LEÓN	43	2.54	40	ATARJEA	0	0.00
18	SAN FELIPE	3	2.52	41	VICTORIA	0	0.00
19	SAN JOSÉ ITURBIDE	2	2.37	42	HUANÍMARO	0	0.00
20	PURÍSIMA DEL RINCÓN	2	2.29	43	TARANDACUAO	0	0.00
21	COMONFORT	2	2.28	44	SANTIAGO MARAVATIO	0	0.00
22	ABASOLO	2	2.08	45	SANTA CATARINA	0	0.00
23	SILAO	4	1.97	46	PUEBLO NUEVO	0	0.00

Fuente: Secretariado Ejecutivo del Sistema Nacional de Seguridad Pública.