



Secretaría
de Seguridad
Pública

REPORTE DE INCIDENCIAS

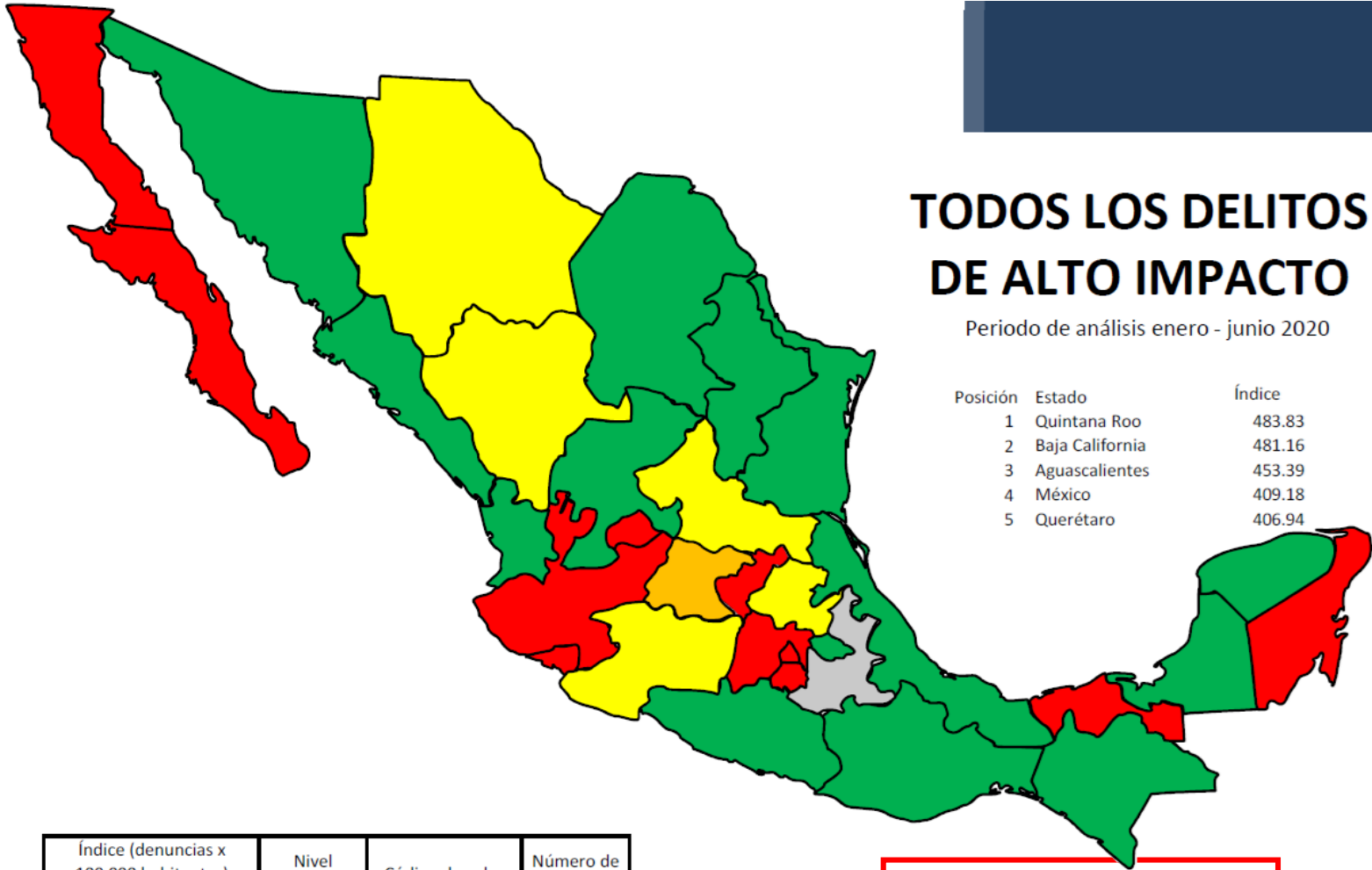
ÍNDICES MUNICIPALES

ENERO A JUNIO DE 2020



DELITOS DE ALTO IMPACTO

MAPA NACIONAL



TODOS LOS DELITOS DE ALTO IMPACTO

Periodo de análisis enero - junio 2020

Posición	Estado	Índice
1	Quintana Roo	483.83
2	Baja California	481.16
3	Aguascalientes	453.39
4	México	409.18
5	Querétaro	406.94

Índice (denuncias x 100,000 habitantes)		Nivel delictivo	Código de color	Número de Estados
Desde	Hasta			
25.7	182.6	Muy bajo		14
182.6	206.1	Bajo		1
206.1	253.1	Medio		5
253.1	276.6	Alto		1
276.6	483.8	Muy Alto		11

Guanajuato ocupa el lugar 12 por índice, en el contexto nacional

con una incidencia de 15,464

con un índice de 264.18

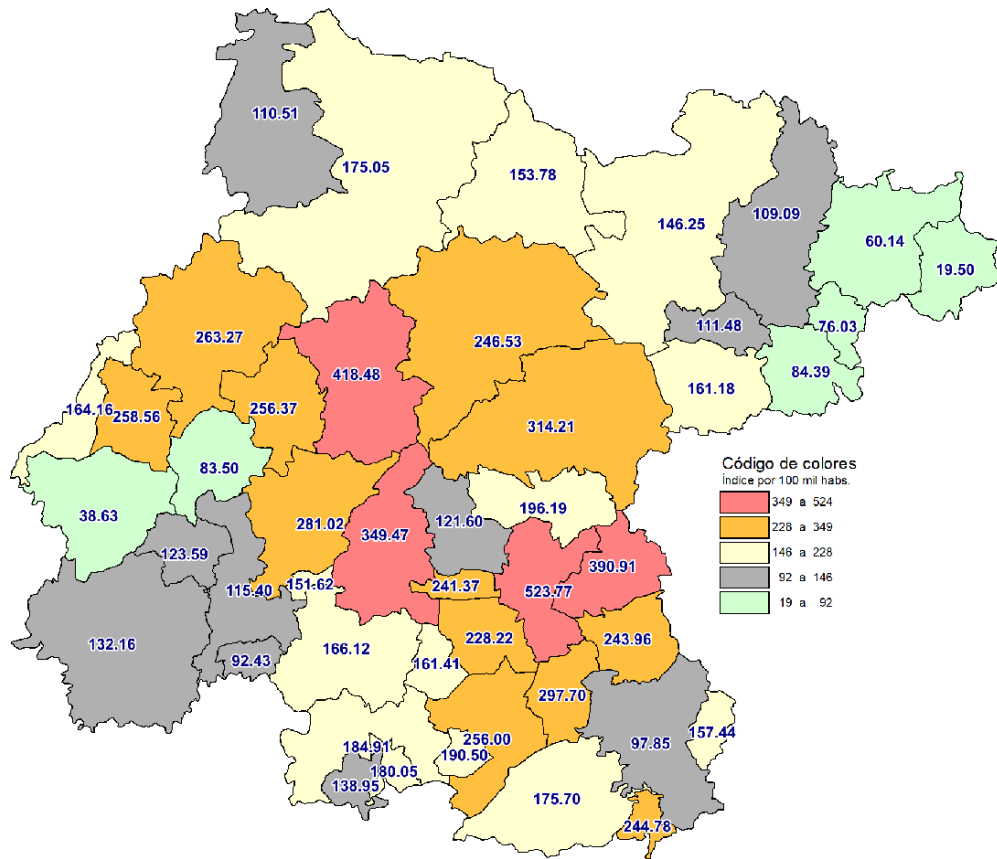
Fuente: SESNSP



Secretaría
de Seguridad
Pública

ÍNDICE DE DELITOS DE ALTO IMPACTO

ÍNDICE DE DELITOS DE ALTO IMPACTO



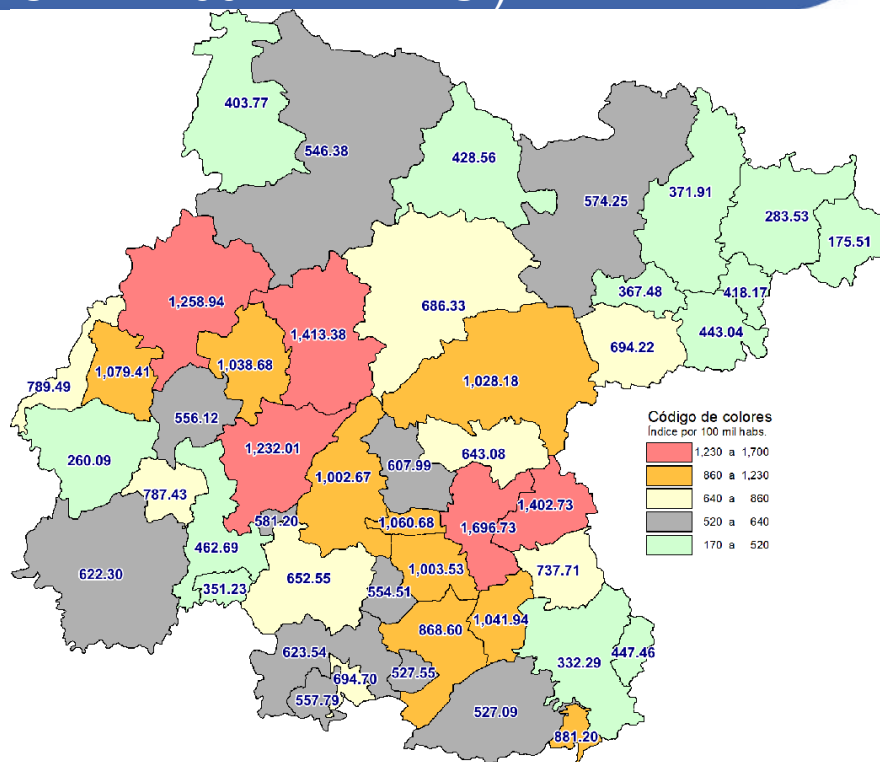
DAI

Posición	Municipio	Índice (por 100 mil hab.)	Posición	Municipio	Índice (por 100 mil hab.)
1	CELAYA	523.77	24	PURÍSIMA DEL RINCÓN	164.16
2	GUANAJUATO	418.48	25	JARAL DEL PROGRESO	161.41
3	APASEO EL GRANDE	390.91	26	SAN JOSÉ ITURBIDE	161.18
4	SALAMANCA	349.47	27	CORONEO	157.44
5	SAN MIGUEL DE ALLENDE	314.21	28	SAN DIEGO DE LA UNIÓN	153.78
6	TARIMORO	297.70	29	PUEBLO NUEVO	151.62
7	IRAPUATO	281.02	30	SAN LUIS DE LA PAZ	146.25
8	LEÓN	263.27	31	MOROLEÓN	138.95
9	SAN FRANCISCO DEL RINCÓN	258.56	32	PÉNJAMO	132.16
10	SILAO	256.37	33	CUERÁMARO	123.59
11	SALVATIERRA	256.00	34	SANTA CRUZ DE JUVENTINO ROSA	121.60
12	DOLORES HIDALGO CIN	246.53	35	ABASOLO	115.40
13	TARANDACUAO	244.78	36	DOCTOR MORA	111.48
14	APASEO EL ALTO	243.96	37	OCAMPO	110.51
15	VILLAGRÁN	241.37	38	VICTORIA	109.09
16	CORTAZAR	228.22	39	JERÉCUARO	97.85
17	COMONFORT	196.19	40	HUANÍMARO	92.43
18	SANTIAGO MARAVATIO	190.50	41	TIERRA BLANCA	84.39
19	YURIRIA	184.91	42	ROMITA	83.50
20	URIANGATO	180.05	43	SANTA CATARINA	76.03
21	ACAMBARO	175.70	44	XICHÚ	60.14
22	SAN FELIPE	175.05	45	MANUEL DOBLADO	38.63
23	VALLE DE SANTIAGO	166.12	46	ATARJEJA	19.50



ÍNDICE DE DELITOS DEL FUERO COMÚN Y HOMICIDIO DOLOSO

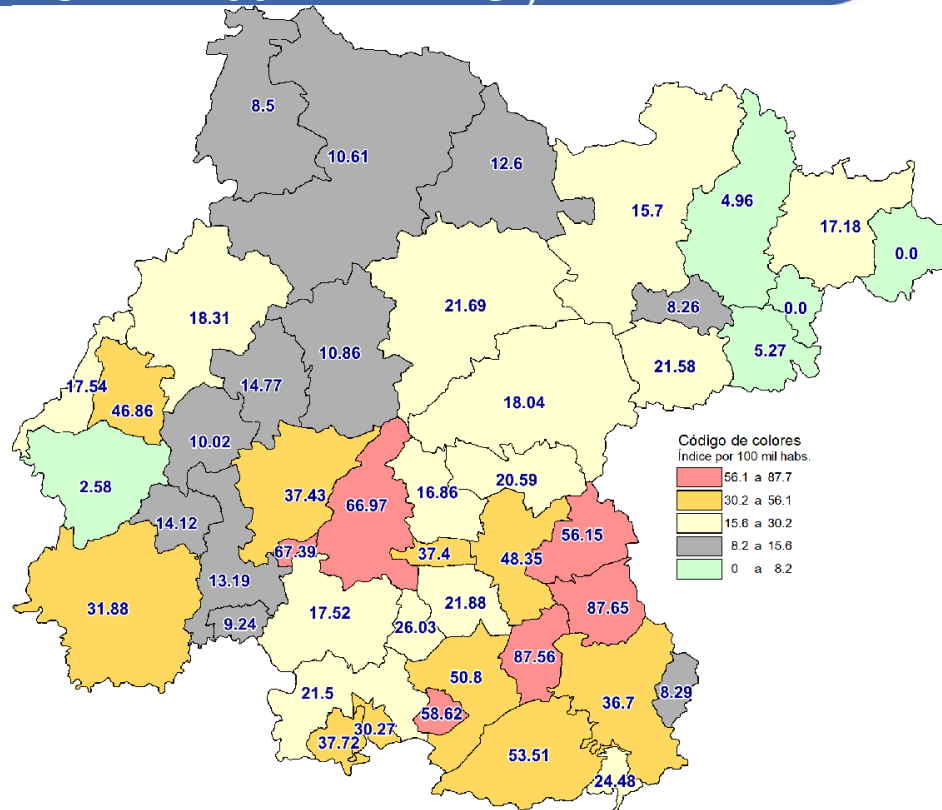
ÍNDICE DELICTIVO (POR CADA 100 MIL HABS.)



Índice delictivo

Posición	Municipio	Índice (por 100 mil hab.)	Posición	Municipio	Índice (por 100 mil hab.)
1	CELAYA	1,696.73	24	PÉNJAMO	622.30
2	GUANAJUATO	1,413.38	25	SANTA CRUZ DE JUVENTINO ROSA	607.99
3	APASEO EL GRANDE	1,402.73	26	PUEBLO NUEVO	581.20
4	LEÓN	1,258.94	27	SAN LUIS DE LA PAZ	574.25
5	IRAPUATO	1,232.01	28	MOROLEÓN	557.79
6	SAN FRANCISCO DEL RINCÓN	1,079.41	29	ROMITA	556.12
7	VILLAGRÁN	1,060.68	30	JARAL DEL PROGRESO	554.51
8	TARIMORO	1,041.94	31	SAN FELIPE	546.38
9	SILAO	1,038.68	32	SANTIAGO MARAVATIO	527.55
10	SAN MIGUEL DE ALLENDE	1,028.18	33	ACÁMBARO	527.09
11	CORTAZAR	1,003.53	34	ABASOLO	462.69
12	SALAMANCA	1,002.67	35	CORONEO	447.46
13	TARANDACUAO	881.20	36	TIERRA BLANCA	443.04
14	SALVATIERRA	868.60	37	SAN DIEGO DE LA UNIÓN	428.56
15	PURÍSIMA DEL RINCÓN	789.49	38	SANTA CATARINA	418.17
16	CUERAMARO	787.43	39	OCAMPO	403.77
17	APASEO EL ALTO	737.71	40	VICTORIA	371.91
18	URIANGATO	694.70	41	DOCTOR MORA	367.48
19	SAN JOSÉ ITURBIDE	694.22	42	HUANÍMARO	351.23
20	DOLORES HIDALGO CIN	686.33	43	JERÉCUARO	332.29
21	VALLE DE SANTIAGO	652.55	44	XICHÚ	283.53
22	COMONFORT	643.08	45	MANUEL DOBLADO	260.09
23	YURIRIA	623.54	46	ATARJEA	175.51

ÍNDICE DE HOMICIDIO DOLOSO (POR CADA 100 MIL HABS.)



Homicidio doloso

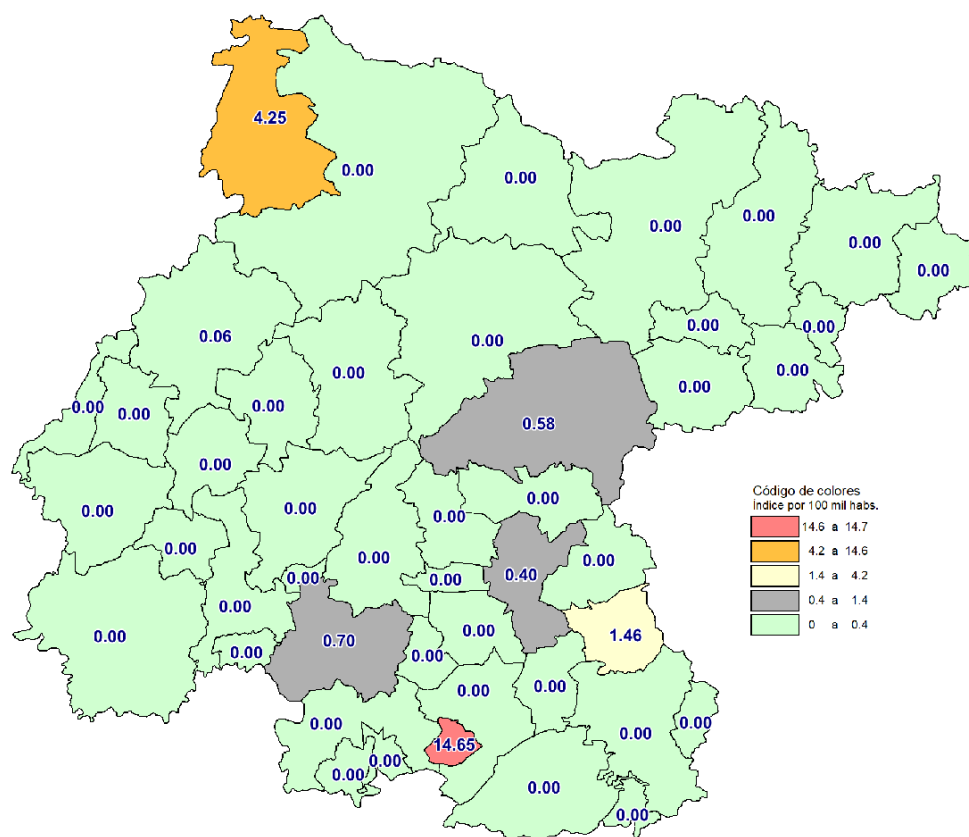
Posición	Municipio	Incidencia	Índice (por 100 mil hab.)	Posición	Municipio	Incidencia	Índice (por 100 mil hab.)
1	APASEO EL ALTO	60	87.65	24	LEÓN	289	18.31
2	TARIMORO	30	87.56	25	SAN MIGUEL DE ALLENDE	31	18.04
3	PUEBLO NUEVO	8	67.39	26	PURÍSIMA DEL RINCÓN	14	17.54
4	SALAMANCA	183	66.97	27	VALLE DE SANTIAGO	25	17.52
5	SANTIAGO MARAVATIO	4	58.62	28	XICHÚ	2	17.18
6	APASEO EL GRANDE	52	56.15	29	SANTA CRUZ DE JUVENTINO	14	16.86
7	ACÁMBARO	60	53.51	30	SAN LUIS DE LA PAZ	19	15.70
8	SALVATIERRA	51	50.80	31	SILAO	28	14.77
9	CELAYA	239	48.35	32	CUERÁMARO	4	14.12
10	SAN FRANCISCO DEL RINCÓN	56	46.86	33	ABASOLO	12	13.19
11	MOROLEÓN	19	37.72	34	SAN DIEGO DE LA UNIÓN	5	12.60
12	IRAPUATO	215	37.43	35	GUANAJUATO	20	10.86
13	VILLAGRÁN	22	37.40	36	SAN FELIPE	12	10.61
14	JERÉCUARO	18	36.70	37	ROMITA	6	10.02
15	PÉNJAMO	48	31.88	38	HUANÍMARO	2	9.24
16	URIANGATO	19	30.27	39	OCAMPO	2	8.50
17	JARAL DEL PROGRESO	10	26.03	40	CORONEO	1	8.29
18	TARANDACUAO	3	24.48	41	DOCTOR MORA	2	8.26
19	CORTAZAR	21	21.88	42	TIERRA BLANCA	1	5.27
20	DOLORES HIDALGO CIN	33	21.69	43	VICTORIA	1	4.96
21	SAN JOSÉ ITURBIDE	17	21.58	44	MANUEL DOBLADO	1	2.58
22	YURIRIA	15	21.50	45	ATARJEJA	0	0.00
23	COMONFORT	17	20.59	46	SANTA CATARINA	0	0.00



Secretaría
de Seguridad
Pública

DELITOS DE ALTO IMPACTO POR MUNICIPIO INCIDENCIA E ÍNDICE

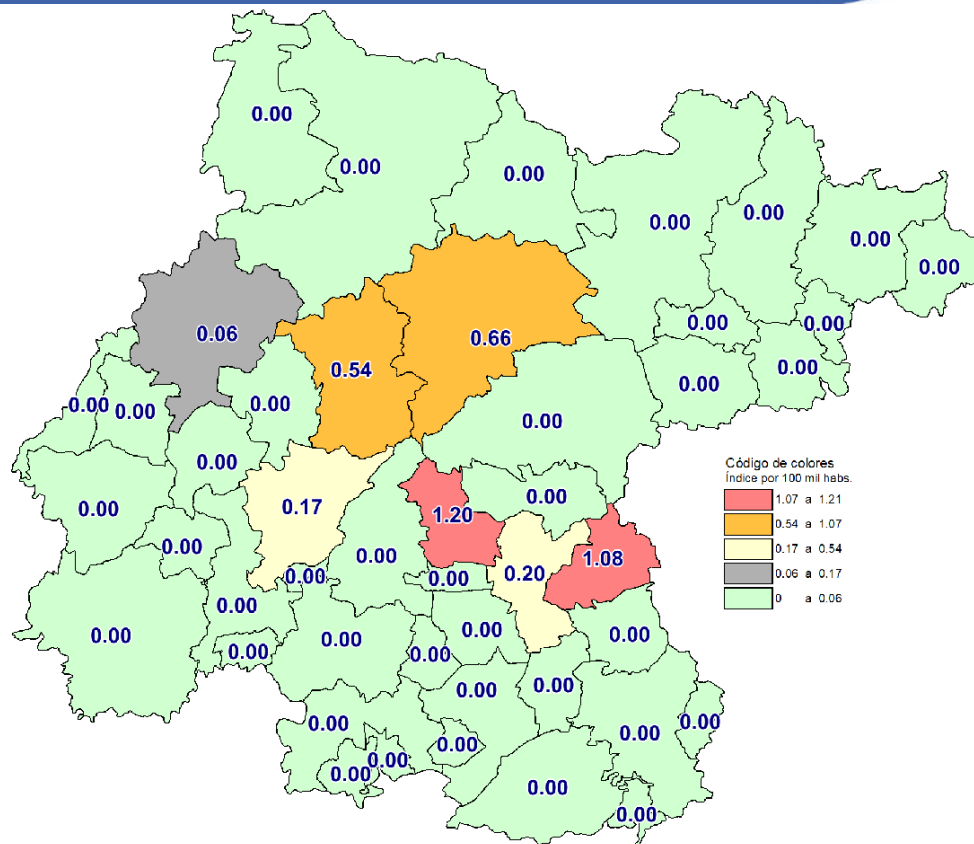
FEMINICIDIO



Feminicidio

Posición	Municipio	Incidencia	Índice (por 100 mil hab.)	Posición	Municipio	Incidencia	Índice (por 100 mil hab.)
1	SANTIAGO MARAVATIO	1	14.65	24	JARAL DEL PROGRESO	0	0.00
2	TIERRA BLANCA	1	5.27	25	SALVATIERRA	0	0.00
3	OCAMPO	1	4.25	26	JERÉCUARO	0	0.00
4	APASEO EL ALTO	1	1.46	27	SAN FELIPE	0	0.00
5	VALLE DE SANTIAGO	1	0.70	28	SAN LUIS DE LA PAZ	0	0.00
6	SAN MIGUEL DE ALLENDE	1	0.58	29	SAN JOSÉ ITURBIDE	0	0.00
7	CELAYA	2	0.40	30	COMONFORT	0	0.00
8	LEÓN	1	0.06	31	SANTA CRUZ DE JUVENTINO	0	0.00
9	PURÍSIMA DEL RINCÓN	0	0.00	32	SANTA CATARINA	0	0.00
10	CORTAZAR	0	0.00	33	MANUEL DOBLADO	0	0.00
11	SAN DIEGO DE LA UNIÓN	0	0.00	34	ACÁMBARO	0	0.00
12	CUERÁMARO	0	0.00	35	MOROLEÓN	0	0.00
13	TARIMORO	0	0.00	36	TARANDACUAO	0	0.00
14	DOCTOR MORA	0	0.00	37	VICTORIA	0	0.00
15	SALAMANCA	0	0.00	38	ATARJEA	0	0.00
16	DOLORES HIDALGO CIN	0	0.00	39	URIANGATO	0	0.00
17	SAN FRANCISCO DEL RINCÓN	0	0.00	40	APASEO EL GRANDE	0	0.00
18	GUANAJUATO	0	0.00	41	VILLAGRÁN	0	0.00
19	SILAO	0	0.00	42	YURIRIA	0	0.00
20	HUANÍMARO	0	0.00	43	XICHÚ	0	0.00
21	CORONEO	0	0.00	44	PÉNJAMO	0	0.00
22	IRAPUATO	0	0.00	45	ABASOLO	0	0.00
23	ROMITA	0	0.00	46	PUEBLO NUEVO	0	0.00

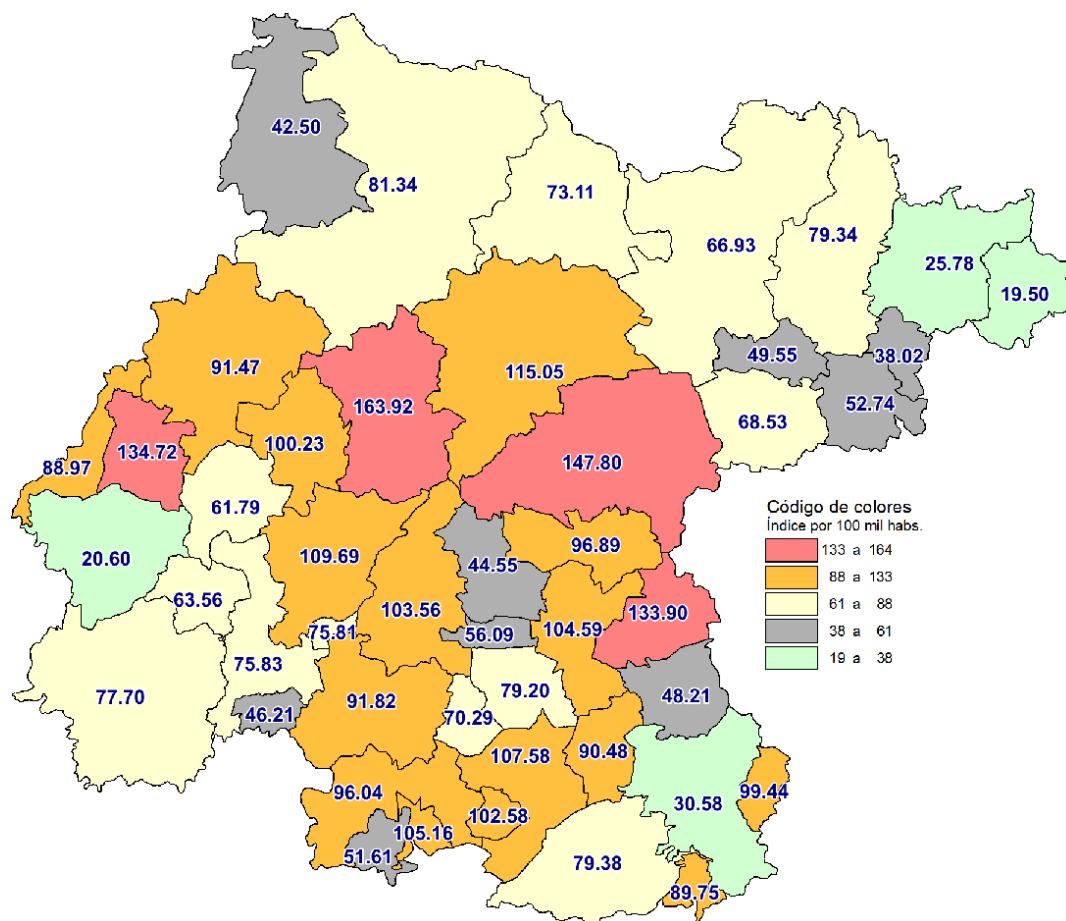
EXTORSIÓN



Extorsión

Posición	Municipio	Incidencia	Índice (por 100 mil hab.)	Posición	Municipio	Incidencia	Índice (por 100 mil hab.)
1	SANTA CRUZ DE JUVENTINO	1	1.20	24	SALAMANCA	0	0.00
2	APASEO EL GRANDE	1	1.08	25	JARAL DEL PROGRESO	0	0.00
3	DOLORES HIDALGO CIN	1	0.66	26	SAN DIEGO DE LA UNIÓN	0	0.00
4	GUANAJUATO	1	0.54	27	JERÉCUARO	0	0.00
5	CELAYA	1	0.20	28	SAN FRANCISCO DEL RINCÓN	0	0.00
6	IRAPUATO	1	0.17	29	SILAO	0	0.00
7	LEÓN	1	0.06	30	SAN LUIS DE LA PAZ	0	0.00
8	YURIRIA	0	0.00	31	TARANDACUAO	0	0.00
9	SAN JOSÉ ITURBIDE	0	0.00	32	SANTA CATARINA	0	0.00
10	SALVATIERRA	0	0.00	33	TIERRA BLANCA	0	0.00
11	CORTAZAR	0	0.00	34	SANTIAGO MARAVATIO	0	0.00
12	COMONFORT	0	0.00	35	VALLE DE SANTIAGO	0	0.00
13	CUERÁMARO	0	0.00	36	VILLAGRÁN	0	0.00
14	ROMITA	0	0.00	37	TARIMORO	0	0.00
15	DOCTOR MORA	0	0.00	38	MANUEL DOBLADO	0	0.00
16	SAN FELIPE	0	0.00	39	URIANGATO	0	0.00
17	ACÁMBARO	0	0.00	40	MOROLEÓN	0	0.00
18	SAN MIGUEL DE ALLENDE	0	0.00	41	VICTORIA	0	0.00
19	ATARJEA	0	0.00	42	OCAMPO	0	0.00
20	CORONEO	0	0.00	43	XICHÚ	0	0.00
21	HUANÍMARO	0	0.00	44	PÉNJAMO	0	0.00
22	PURÍSIMA DEL RINCÓN	0	0.00	45	ABASOLO	0	0.00
23	APASEO EL ALTO	0	0.00	46	PUEBLO NUEVO	0	0.00

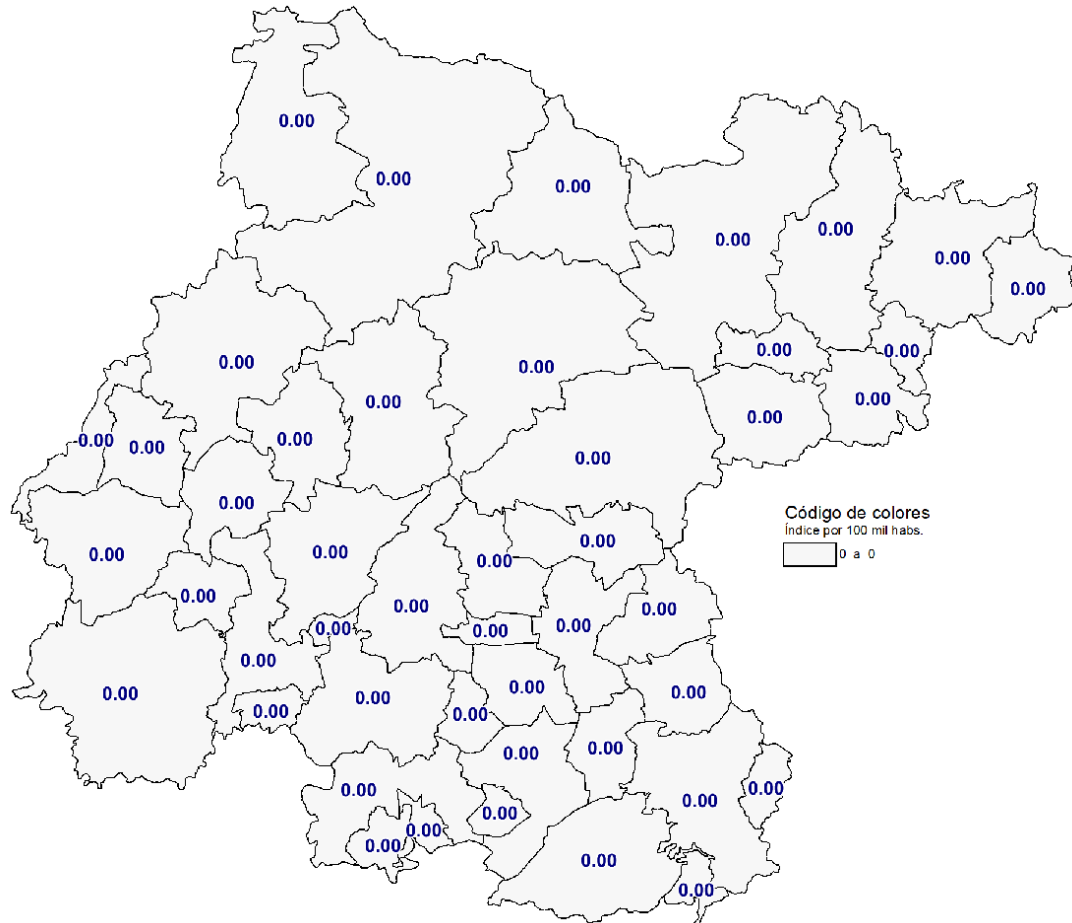
LESIONES DOLOSAS



Lesiones dolosas

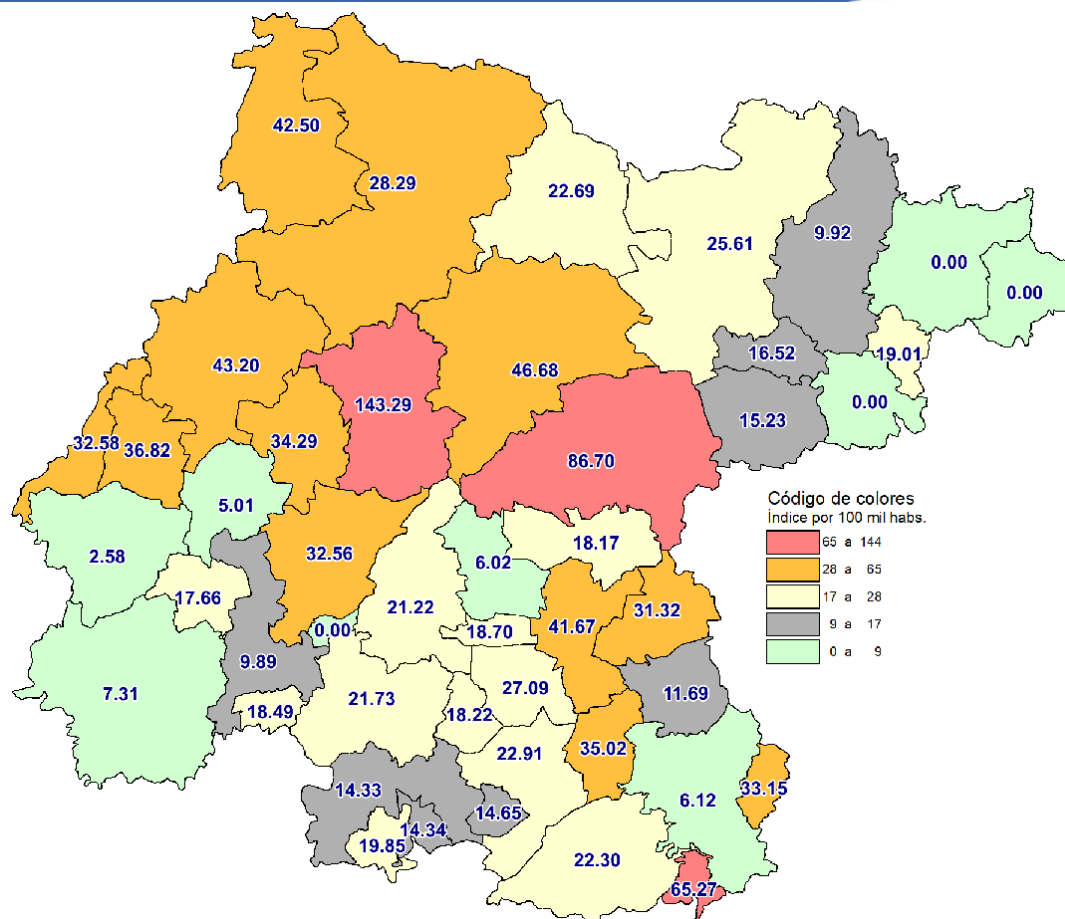
Posición	Municipio	Incidencia	Índice (por 100 mil hab.)	Posición	Municipio	Incidencia	Índice (por 100 mil hab.)
1	GUANAJUATO	302	163.92	24	CORTAZAR	76	79.20
2	SAN MIGUEL DE ALLENDE	254	147.80	25	PÉNJAMO	117	77.70
3	SAN FRANCISCO DEL RINCÓN	161	134.72	26	ABASOLO	69	75.83
4	APASEO EL GRANDE	124	133.90	27	PUEBLO NUEVO	9	75.81
5	DOLORES HIDALGO CIN	175	115.05	28	SAN DIEGO DE LA UNIÓN	29	73.11
6	IRAPUATO	630	109.69	29	JARAL DEL PROGRESO	27	70.29
7	SALVATIERRA	108	107.58	30	SAN JOSÉ ITURBIDE	54	68.53
8	URIANGATO	66	105.16	31	SAN LUIS DE LA PAZ	81	66.93
9	CELAYA	517	104.59	32	CUERÁMARO	18	63.56
10	SALAMANCA	283	103.56	33	ROMITA	37	61.79
11	SANTIAGO MARAVATIO	7	102.58	34	VILLAGRÁN	33	56.09
12	SILAO	190	100.23	35	TIERRA BLANCA	10	52.74
13	CORONEO	12	99.44	36	MOROLEÓN	26	51.61
14	COMONFORT	80	96.89	37	DOCTOR MORA	12	49.55
15	YURIRIA	67	96.04	38	APASEO EL ALTO	33	48.21
16	VALLE DE SANTIAGO	131	91.82	39	HUANÍMARO	10	46.21
17	LEÓN	1,444	91.47	40	SANTA CRUZ DE JUVENTINO	37	44.55
18	TARIMORO	31	90.48	41	OCAMPO	10	42.50
19	TARANDACUAO	11	89.75	42	SANTA CATARINA	2	38.02
20	PURÍSIMA DEL RINCÓN	71	88.97	43	JERÉCUARO	15	30.58
21	SAN FELIPE	92	81.34	44	XICHÚ	3	25.78
22	ACÁMBARO	89	79.38	45	MANUEL DOBLADO	8	20.60
23	VICTORIA	16	79.34	46	ATARJEA	1	19.50

ROBO A BANCO



Posición	Municipio	Incidencia	Índice (por 100 mil hab.)	Posición	Municipio	Incidencia	Índice (por 100 mil hab.)
1	SAN LUIS DE LA PAZ	0	0.00	24	DOLORES HIDALGO CIN	0	0.00
2	PURÍSIMA DEL RINCÓN	0	0.00	25	SALVATIERRA	0	0.00
3	TIERRA BLANCA	0	0.00	26	GUANAJUATO	0	0.00
4	ACÁMBARO	0	0.00	27	SAN FELIPE	0	0.00
5	SAN DIEGO DE LA UNIÓN	0	0.00	28	HUANÍMARO	0	0.00
6	APASEO EL ALTO	0	0.00	29	SAN JOSÉ ITURBIDE	0	0.00
7	SANTIAGO MARAVATIO	0	0.00	30	IRAPUATO	0	0.00
8	APASEO EL GRANDE	0	0.00	31	SAN MIGUEL DE ALLENDE	0	0.00
9	VILLAGRÁN	0	0.00	32	JARAL DEL PROGRESO	0	0.00
10	ATARJEJA	0	0.00	33	SANTA CRUZ DE JUVENTINO F	0	0.00
11	SALAMANCA	0	0.00	34	JERÉCUARO	0	0.00
12	CELAYA	0	0.00	35	SILAO	0	0.00
13	SAN FRANCISCO DEL RINCÓN	0	0.00	36	LEÓN	0	0.00
14	COMONFORT	0	0.00	37	TARIMORO	0	0.00
15	SANTA CATARINA	0	0.00	38	MANUEL DOBLADO	0	0.00
16	CORONEO	0	0.00	39	URIANGATO	0	0.00
17	TARANDACUAO	0	0.00	40	MOROLEÓN	0	0.00
18	CORTAZAR	0	0.00	41	VICTORIA	0	0.00
19	VALLE DE SANTIAGO	0	0.00	42	OCAMPO	0	0.00
20	CUERÁMARO	0	0.00	43	XICHÚ	0	0.00
21	YURIRIA	0	0.00	44	PÉNJAMO	0	0.00
22	DOCTOR MORA	0	0.00	45	ÁBASOLO	0	0.00
23	ROMITA	0	0.00	46	PUEBLO NUEVO	0	0.00

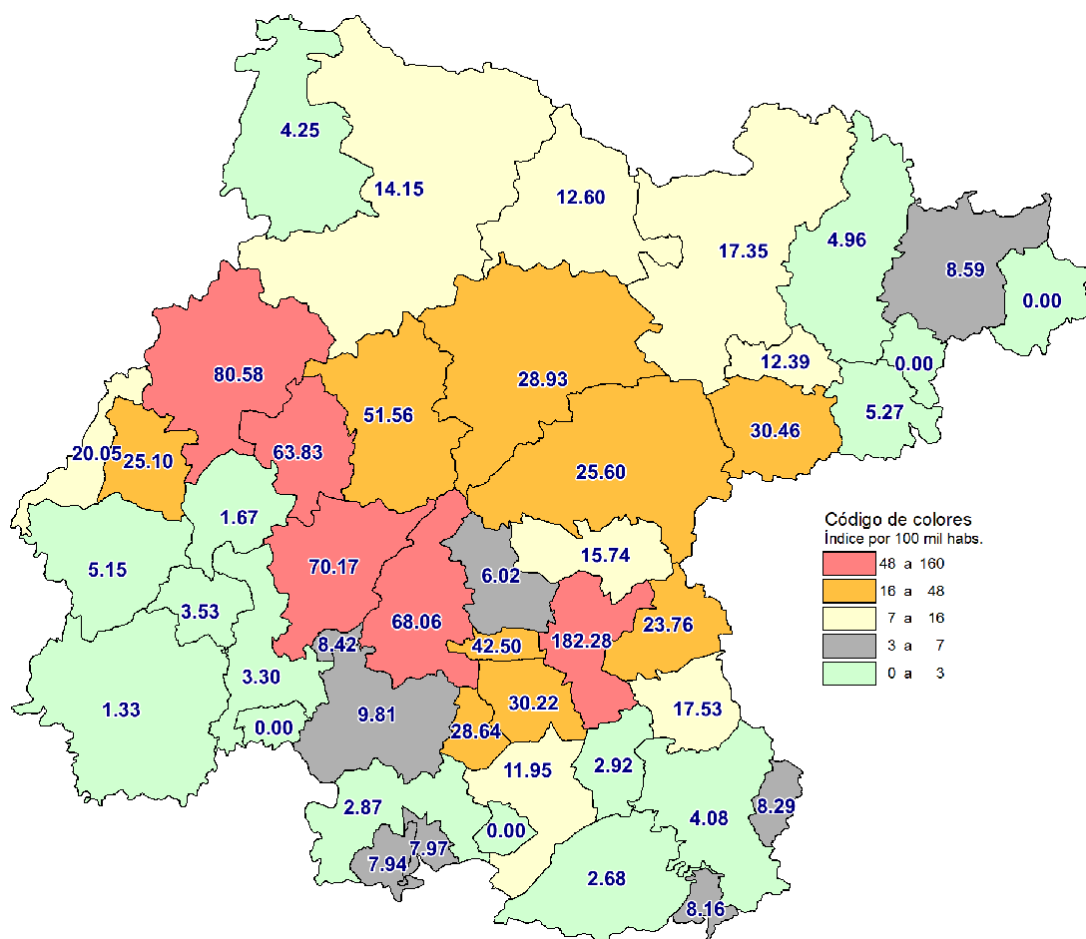
ROBO A CASA HABITACIÓN



Robo a casa habitación

Posición	Municipio	Incidencia	Índice (por 100 mil habs.)	Posición	Municipio	Incidencia	Índice (por 100 mil habs.)
1	GUANAJUATO	264	143.29	24	SANTA CATARINA	1	19.01
2	SAN MIGUEL DE ALLENDE	149	86.70	25	VILLAGRÁN	11	18.70
3	TARANDACUJO	8	65.27	26	HUANÍMARO	4	18.49
4	DOLORES HIDALGO CIN	71	46.68	27	JARAL DEL PROGRESO	7	18.22
5	LEÓN	682	43.20	28	COMONFORT	15	18.17
6	OCAMPO	10	42.50	29	CUERÁMARO	5	17.66
7	CELAYA	206	41.67	30	DOCTOR MORA	4	16.52
8	SAN FRANCISCO DEL RINCÓN	44	36.82	31	SAN JOSÉ ITURBIDE	12	15.23
9	TARIMORO	12	35.02	32	SANTIAGO MARAVATIO	1	14.65
10	SILAO	65	34.29	33	URIANGATO	9	14.34
11	CORONEO	4	33.15	34	YURIRIA	10	14.33
12	PURÍSIMA DEL RINCÓN	26	32.58	35	APASEO EL ALTO	8	11.69
13	IRAPUATO	187	32.56	36	VICTORIA	2	9.92
14	APASEO EL GRANDE	29	31.32	37	ABASOLO	9	9.89
15	SAN FELIPE	32	28.29	38	PÉNJAMO	11	7.31
16	CORTAZAR	26	27.09	39	JERÉCUARO	3	6.12
17	SAN LUIS DE LA PAZ	31	25.61	40	SANTA CRUZ DE JUVENTINO	5	6.02
18	SALVATIERRA	23	22.91	41	ROMITA	3	5.01
19	SAN DIEGO DE LA UNIÓN	9	22.69	42	MANUEL DOBLADO	1	2.58
20	ACÁMBARO	25	22.30	43	TIERRA BLANCA	0	0.00
21	VALLE DE SANTIAGO	31	21.73	44	XICHÚ	0	0.00
22	SALAMANCA	58	21.22	45	ATARJEJA	0	0.00
23	MOROLEÓN	10	19.85	46	PUEBLO NUEVO	0	0.00

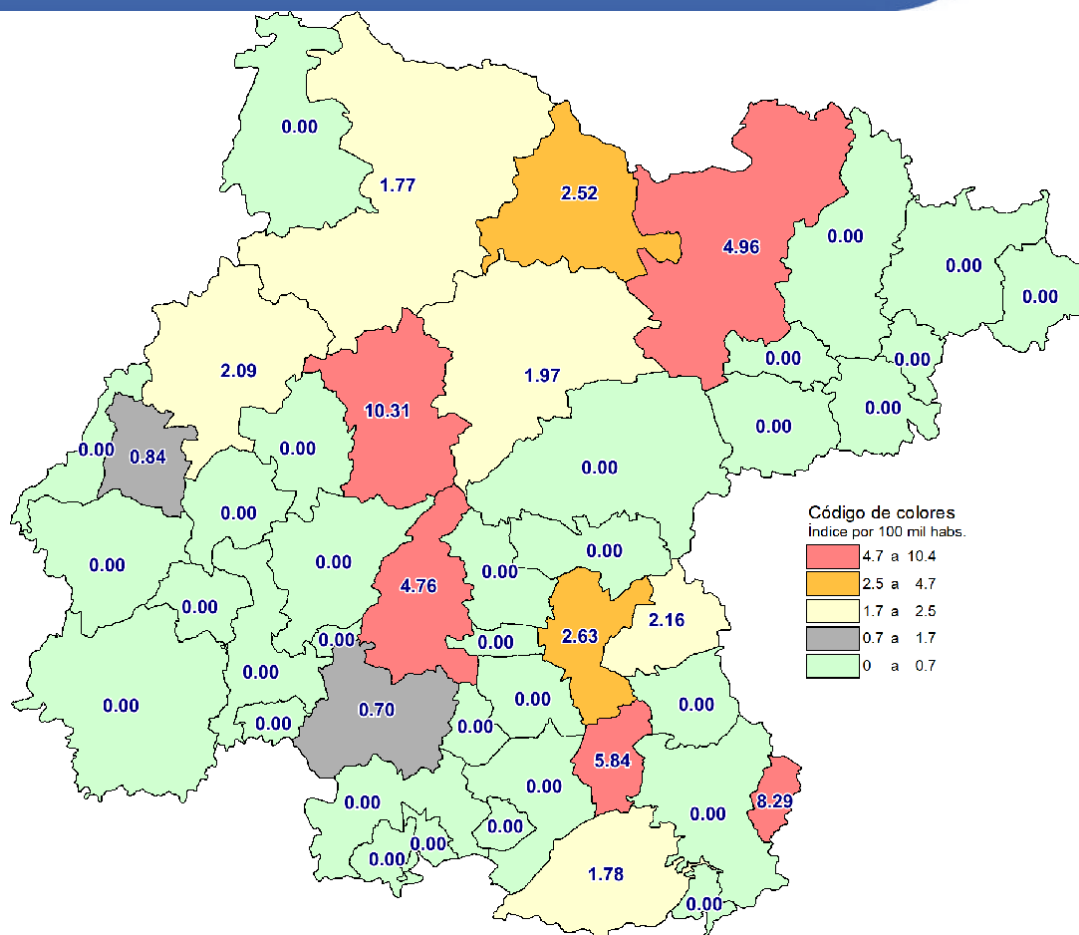
ROBO A NEGOCIO



Robo a negocio

Posición	Municipio	Incidencia	Índice (por 100 mil hab.)	Posición	Municipio	Incidencia	Índice (por 100 mil hab.)
1	CELAYA	901	182.28	24	XICHÚ	1	8.59
2	LEÓN	1,272	80.58	25	PUEBLO NUEVO	1	8.42
3	IRAPUATO	403	70.17	26	CORONEO	1	8.29
4	SALAMANCA	186	68.06	27	TARANDACUAO	1	8.16
5	SILAO	121	63.83	28	URIANGATO	5	7.97
6	GUANAJUATO	95	51.56	29	MOROLEÓN	4	7.94
7	VILLAGRÁN	25	42.50	30	SANTA CRUZ DE JUVENTINO	5	6.02
8	SAN JOSÉ ITURBIDE	24	30.46	31	TIERRA BLANCA	1	5.27
9	CORTAZAR	29	30.22	32	MANUEL DOBLADO	2	5.15
10	DOLORES HIDALGO CIN	44	28.93	33	VICTORIA	1	4.96
11	JARAL DEL PROGRESO	11	28.64	34	OCAMPO	1	4.25
12	SAN MIGUEL DE ALLENDE	44	25.60	35	JERÉCUARO	2	4.08
13	SAN FRANCISCO DEL RINCÓN	30	25.10	36	CUERÁMARO	1	3.53
14	APASEO EL GRANDE	22	23.76	37	ABASOLO	3	3.30
15	PURÍSIMA DEL RINCÓN	16	20.05	38	TARIMORO	1	2.92
16	APASEO EL ALTO	12	17.53	39	YURIRIA	2	2.87
17	SAN LUIS DE LA PAZ	21	17.35	40	ACÁMBARO	3	2.68
18	COMONFORT	13	15.74	41	ROMITA	1	1.67
19	SAN FELIPE	16	14.15	42	PÉNJAMO	2	1.33
20	SAN DIEGO DE LA UNIÓN	5	12.60	43	ATARJEA	0	0.00
21	DOCTOR MORA	3	12.39	44	HUANÍMARO	0	0.00
22	SALVATIERRA	12	11.95	45	SANTA CATARINA	0	0.00
23	VALLE DE SANTIAGO	14	9.81	46	SANTIAGO MARAVATIO	0	0.00

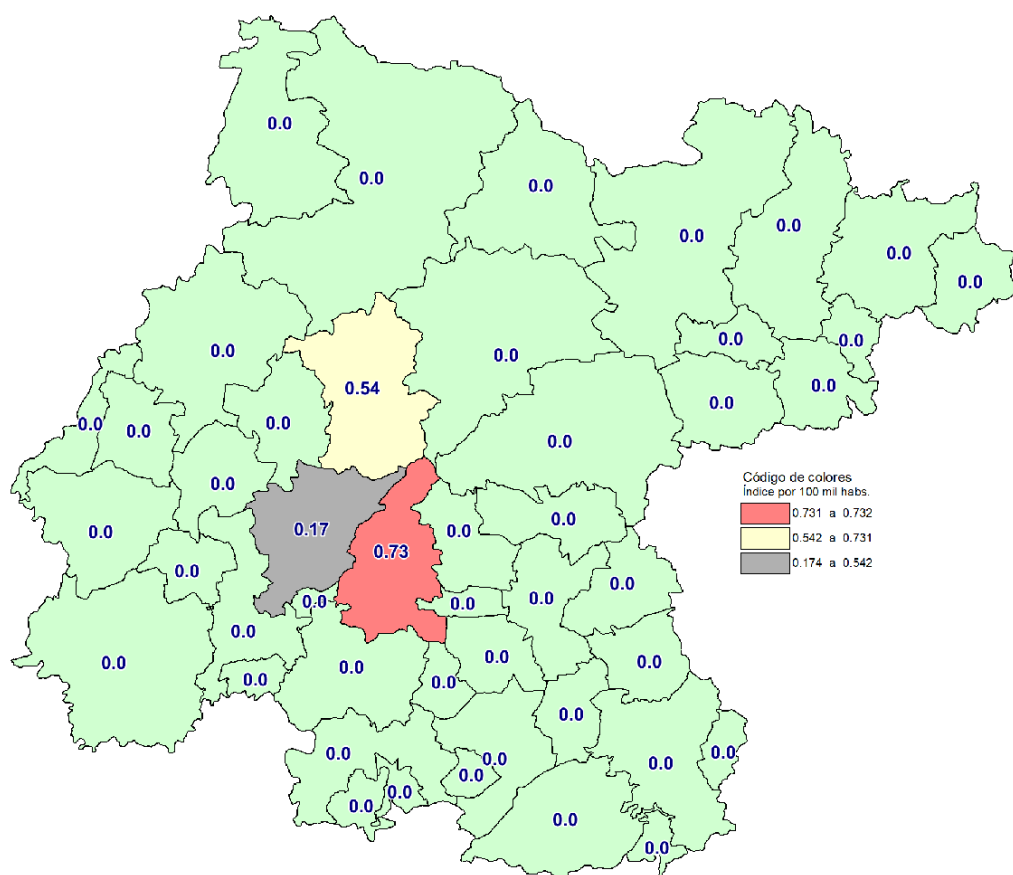
ROBO A TRANSEÚNTE



Robo a transeúnte

Posición	Municipio	Incidencia	Índice (por 100 mil hab.)	Posición	Municipio	Incidencia	Índice (por 100 mil hab.)
1	GUANAJUATO	19	10.31	24	TARANDACUAO	0	0.00
2	CORONEO	1	8.29	25	SALVATIERRA	0	0.00
3	TARIMORO	2	5.84	26	SILAO	0	0.00
4	SAN LUIS DE LA PAZ	6	4.96	27	CUERÁMARO	0	0.00
5	SALAMANCA	13	4.76	28	SANTA CRUZ DE JUVENTINO	0	0.00
6	CELAYA	13	2.63	29	SAN JOSÉ ITURBIDE	0	0.00
7	SAN DIEGO DE LA UNIÓN	1	2.52	30	SANTIAGO MARAVATIO	0	0.00
8	APASEO EL GRANDE	2	2.16	31	SAN MIGUEL DE ALLENDE	0	0.00
9	LEÓN	33	2.09	32	YURIRIA	0	0.00
10	DOLORES HIDALGO CIN	3	1.97	33	IRAPUATO	0	0.00
11	ACÁMBARO	2	1.78	34	PURÍSIMA DEL RINCÓN	0	0.00
12	SAN FELIPE	2	1.77	35	CORTAZAR	0	0.00
13	SAN FRANCISCO DEL RINCÓN	1	0.84	36	VILLAGRÁN	0	0.00
14	VALLE DE SANTIAGO	1	0.70	37	TIERRA BLANCA	0	0.00
15	APASEO EL ALTO	0	0.00	38	MANUEL DOBLADO	0	0.00
16	ATARJEJA	0	0.00	39	URIANGATO	0	0.00
17	SANTA CATARINA	0	0.00	40	MOROLEÓN	0	0.00
18	JARAL DEL PROGRESO	0	0.00	41	VICTORIA	0	0.00
19	COMONFORT	0	0.00	42	OCAMPO	0	0.00
20	JERÉCUARO	0	0.00	43	XICHÚ	0	0.00
21	HUANÍMARO	0	0.00	44	PÉNJAMO	0	0.00
22	DOCTOR MORA	0	0.00	45	ABASOLO	0	0.00
23	ROMITA	0	0.00	46	PUEBLO NUEVO	0	0.00

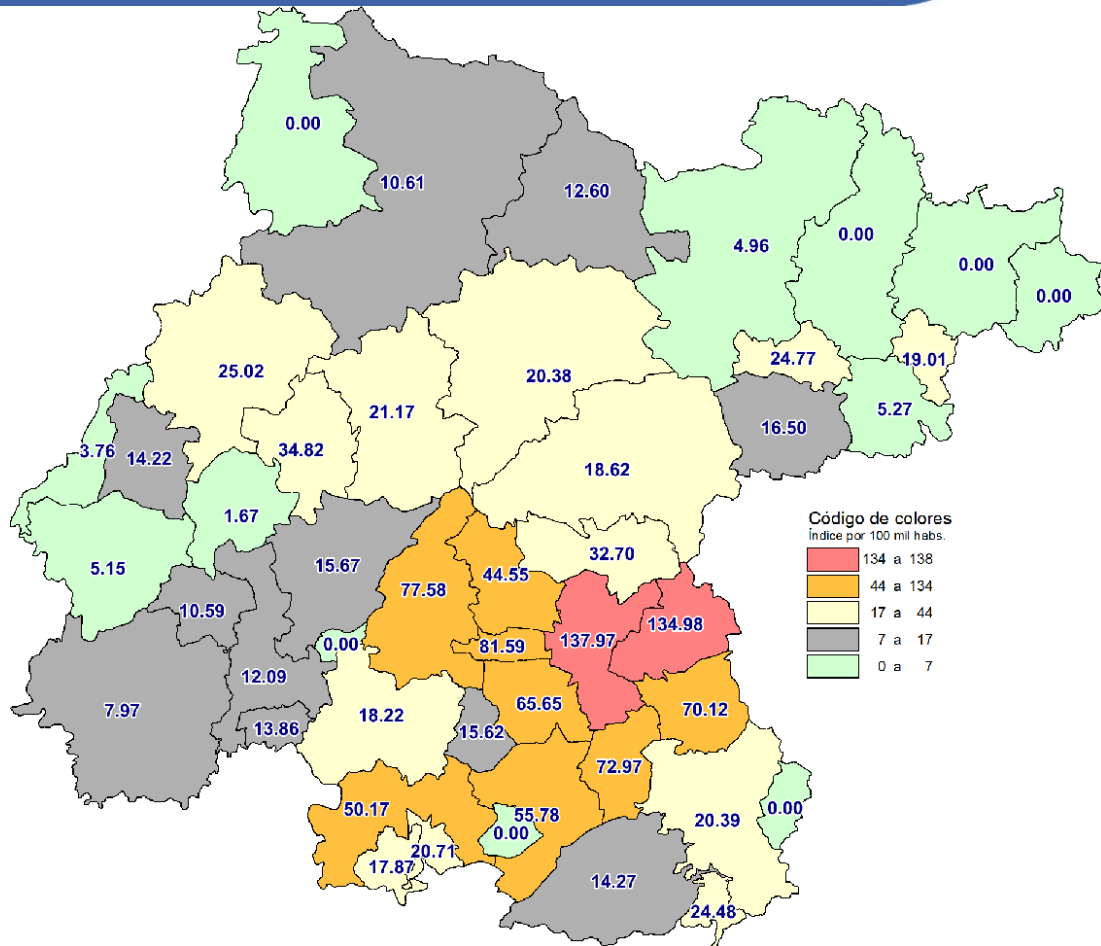
ROBO A TRANSPORTISTA



Robo a transportista

Posición	Municipio	Incidencia	Índice (por 100 mil hab.)	Posición	Municipio	Incidencia	Índice (por 100 mil hab.)
1	SALAMANCA	2	0.73	24	APASEO EL ALTO	0	0.00
2	GUANAJUATO	1	0.54	25	HUANÍMARO	0	0.00
3	IRAPUATO	1	0.17	26	SAN DIEGO DE LA UNIÓN	0	0.00
4	TARANDACUAO	0	0.00	27	SAN JOSÉ ITURBIDE	0	0.00
5	SALVATIERRA	0	0.00	28	SAN FRANCISCO DEL RINCÓN	0	0.00
6	YURIRIA	0	0.00	29	SAN LUIS DE LA PAZ	0	0.00
7	ATARJEA	0	0.00	30	SANTA CATARINA	0	0.00
8	APASEO EL GRANDE	0	0.00	31	SAN MIGUEL DE ALLENDE	0	0.00
9	CELAYA	0	0.00	32	JARAL DEL PROGRESO	0	0.00
10	VALLE DE SANTIAGO	0	0.00	33	SANTA CRUZ DE JUVENTINO	0	0.00
11	COMONFORT	0	0.00	34	JERÉCUARO	0	0.00
12	ROMITA	0	0.00	35	SILAO	0	0.00
13	CORONEO	0	0.00	36	LEÓN	0	0.00
14	SAN FELIPE	0	0.00	37	TARIMORO	0	0.00
15	CORTAZAR	0	0.00	38	MANUEL DOBLADO	0	0.00
16	SANTIAGO MARAVATIO	0	0.00	39	URIANGATO	0	0.00
17	CUERÁMARO	0	0.00	40	MOROLEÓN	0	0.00
18	TIERRA BLANCA	0	0.00	41	VICTORIA	0	0.00
19	DOCTOR MORA	0	0.00	42	OCAMPO	0	0.00
20	VILLAGRÁN	0	0.00	43	XICHÚ	0	0.00
21	DOLORES HIDALGO CIN	0	0.00	44	PÉNJAMO	0	0.00
22	PURÍSIMA DEL RINCÓN	0	0.00	45	ABASOLO	0	0.00
23	ACÁMBARO	0	0.00	46	PUEBLO NUEVO	0	0.00

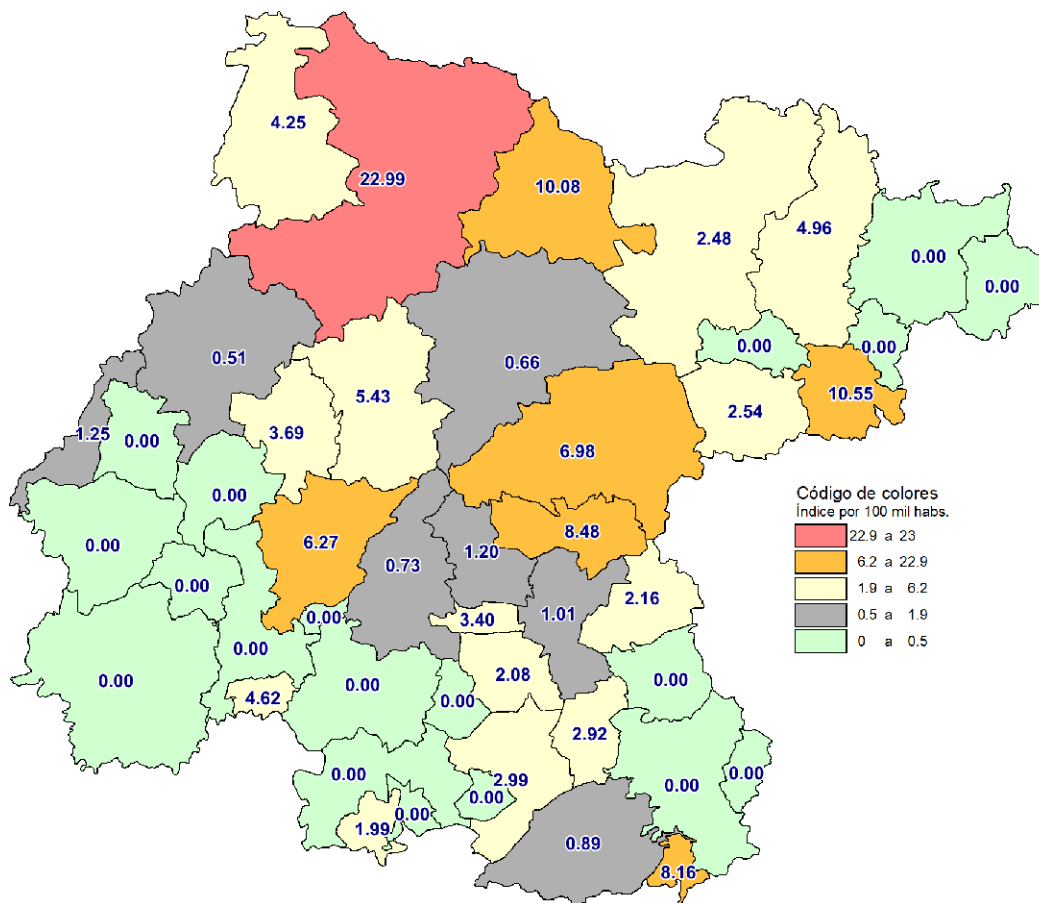
ROBO DE VEHÍCULO



Robo de vehículo

Posición	Municipio	Incidencia	Índice (por 100 mil habs.)	Posición	Municipio	Incidencia	Índice (por 100 mil habs.)
1	CELAYA	682	137.97	24	SAN JOSÉ ITURBIDE	13	16.50
2	APASEO EL GRANDE	125	134.98	25	IRAPUATO	90	15.67
3	VILLAGRÁN	48	81.59	26	JARAL DEL PROGRESO	6	15.62
4	SALAMANCA	212	77.58	27	ACÁMBARO	16	14.27
5	TARIMORO	25	72.97	28	SAN FRANCISCO DEL RINCÓN	17	14.22
6	APASEO EL ALTO	48	70.12	29	HUANÍMARO	3	13.86
7	CORTAZAR	63	65.65	30	SAN DIEGO DE LA UNIÓN	5	12.60
8	SALVATIERRA	56	55.78	31	ABASOLO	11	12.09
9	YURIRIA	35	50.17	32	SAN FELIPE	12	10.61
10	SANTA CRUZ DE JUVENTINO	37	44.55	33	CUERÁMARO	3	10.59
11	SILAO	66	34.82	34	PÉNJAMO	12	7.97
12	COMONFORT	27	32.70	35	TIERRA BLANCA	1	5.27
13	LEÓN	395	25.02	36	MANUEL DOBLADO	2	5.15
14	DOCTOR MORA	6	24.77	37	SAN LUIS DE LA PAZ	6	4.96
15	TARANDACUAO	3	24.48	38	PURÍSIMA DEL RINCÓN	3	3.76
16	GUANAJUATO	39	21.17	39	ROMITA	1	1.67
17	URIANGATO	13	20.71	40	VICTORIA	0	0.00
18	JERÉCUARO	10	20.39	41	XICHÚ	0	0.00
19	DOLORS HIDALGO CIN	31	20.38	42	SANTIAGO MARAVATIO	0	0.00
20	SANTA CATARINA	1	19.01	43	ATARJEA	0	0.00
21	SAN MIGUEL DE ALLENDE	32	18.62	44	CORONEO	0	0.00
22	VALLE DE SANTIAGO	26	18.22	45	OCAMPO	0	0.00
23	MOROLEÓN	9	17.87	46	PUEBLO NUEVO	0	0.00

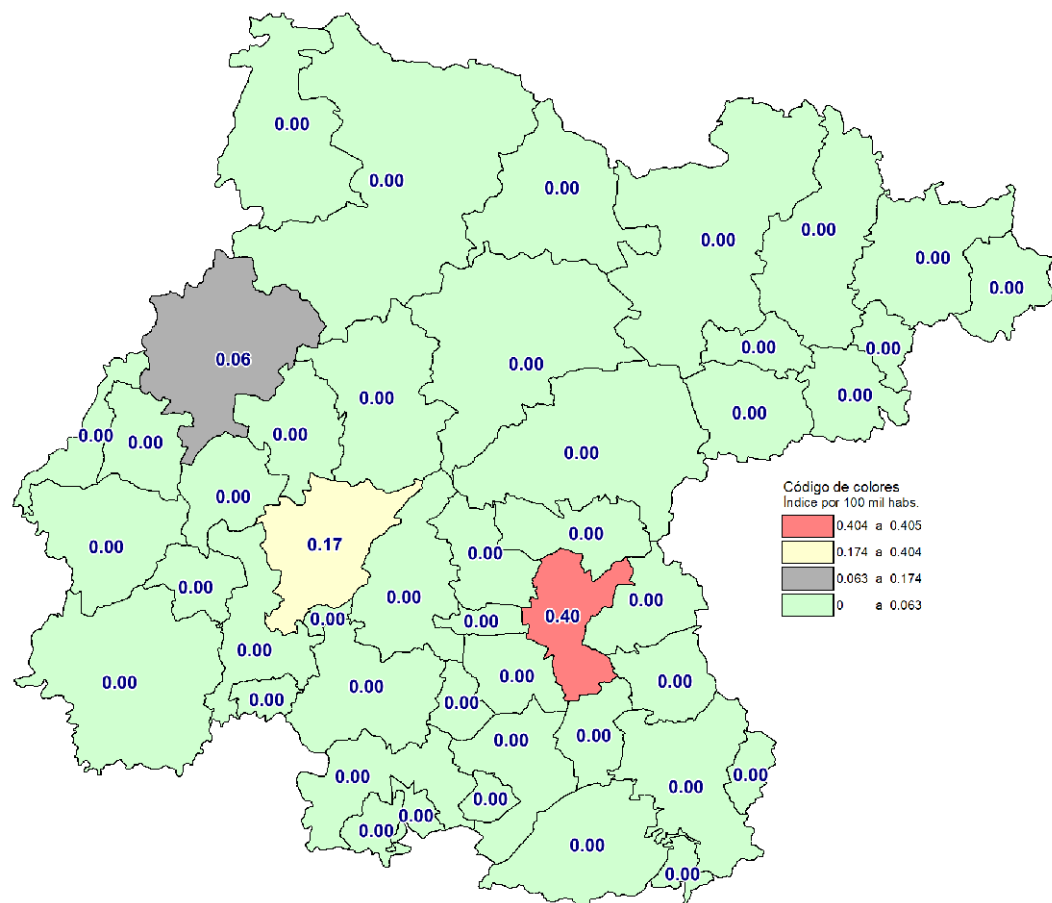
ROBO DE GANADO



Robo de ganado

Posición	Municipio	Incidencia	Índice (por 100 mil hab.)	Posición	Municipio	Incidencia	Índice (por 100 mil hab.)
1	SAN FELIPE	26	22.99	24	ACÁMBARO	1	0.89
2	TIERRA BLANCA	2	10.55	25	SALAMANCA	2	0.73
3	SAN DIEGO DE LA UNIÓN	4	10.08	26	DOLORES HIDALGO CIN	1	0.66
4	COMONFORT	7	8.48	27	LEÓN	8	0.51
5	TARANDACUAO	1	8.16	28	APASEO EL ALTO	0	0.00
6	SAN MIGUEL DE ALLENDE	12	6.98	29	VALLE DE SANTIAGO	0	0.00
7	IRAPUATO	36	6.27	30	YURIRIA	0	0.00
8	GUANAJUATO	10	5.43	31	CORONEO	0	0.00
9	VICTORIA	1	4.96	32	SANTA CATARINA	0	0.00
10	HUANÍMARO	1	4.62	33	SAN FRANCISCO DEL RINCÓN	0	0.00
11	OCAMPO	1	4.25	34	SANTIAGO MARAVATIO	0	0.00
12	SILAO	7	3.69	35	CUERÁMARO	0	0.00
13	VILLAGRÁN	2	3.40	36	ATARJEA	0	0.00
14	SALVATIERRA	3	2.99	37	DOCTOR MORA	0	0.00
15	TARIMORO	1	2.92	38	MANUEL DOBLADO	0	0.00
16	SAN JOSÉ ITURBIDE	2	2.54	39	URIANGATO	0	0.00
17	SAN LUIS DE LA PAZ	3	2.48	40	JARAL DEL PROGRESO	0	0.00
18	APASEO EL GRANDE	2	2.16	41	ROMITA	0	0.00
19	CORTAZAR	2	2.08	42	JERÉCUARO	0	0.00
20	MOROLEÓN	1	1.99	43	XICHÚ	0	0.00
21	PURÍSIMA DEL RINCÓN	1	1.25	44	PÉNJAMO	0	0.00
22	SANTA CRUZ DE JUVENTINO	1	1.20	45	ABASOLO	0	0.00
23	CELAYA	5	1.01	46	PUEBLO NUEVO	0	0.00

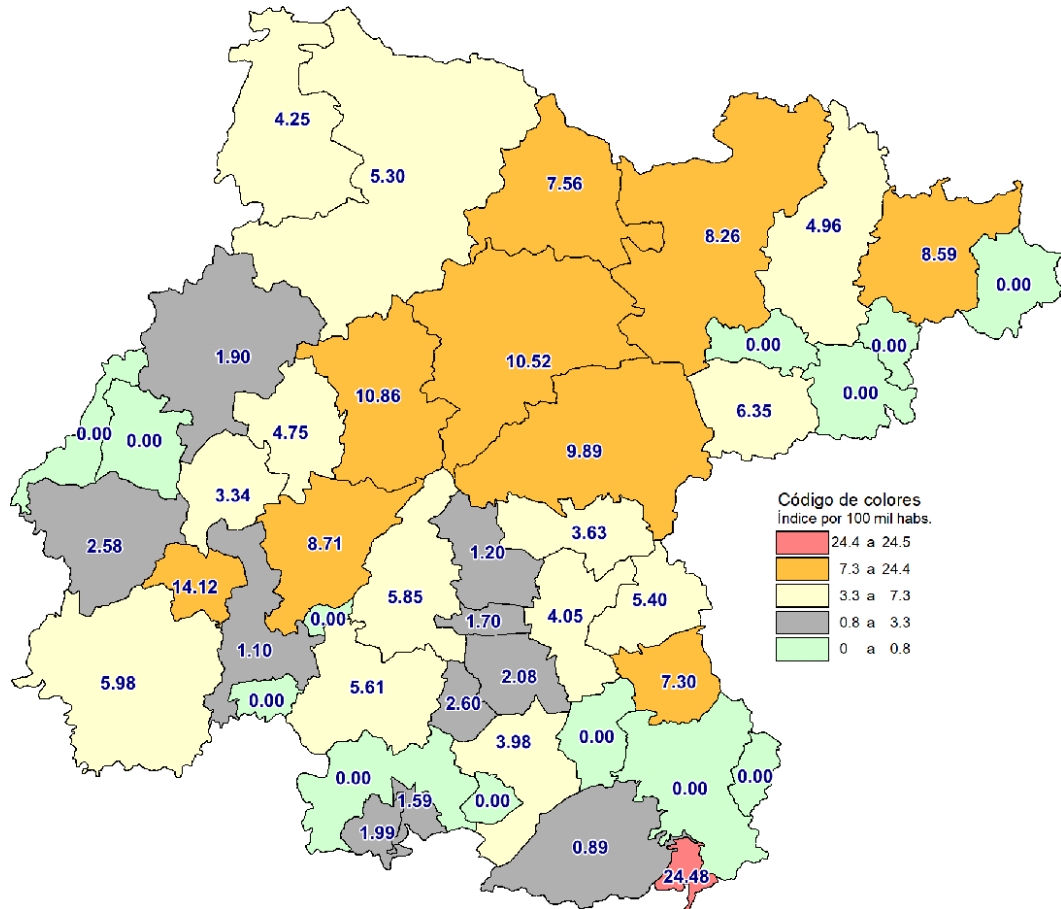
SECUESTRO



Secuestro

Posición	Municipio	Incidencia	Índice (por 100 mil hab.)	Posición	Municipio	Incidencia	Índice (por 100 mil hab.)
1	CELAYA	3	0.61	24	SALAMANCA	0	0.00
2	IRAPUATO	1	0.17	25	HUANÍMARO	0	0.00
3	LEÓN	1	0.06	26	SAN DIEGO DE LA UNIÓN	0	0.00
4	SANTA CRUZ DE JUVENTINO ROS	0	0.00	27	APASEO EL ALTO	0	0.00
5	SALVATIERRA	0	0.00	28	SAN FRANCISCO DEL RINCÓN	0	0.00
6	YURIRIA	0	0.00	29	JARAL DEL PROGRESO	0	0.00
7	ATARJEJA	0	0.00	30	SAN LUIS DE LA PAZ	0	0.00
8	SAN JOSÉ ITURBIDE	0	0.00	31	JERÉCUARO	0	0.00
9	ACÁMBARO	0	0.00	32	SANTA CATARINA	0	0.00
10	VALLE DE SANTIAGO	0	0.00	33	SILAO	0	0.00
11	COMONFORT	0	0.00	34	SANTIAGO MARAVATIO	0	0.00
12	ROMITA	0	0.00	35	TARANDACUAO	0	0.00
13	CORONEO	0	0.00	36	TIERRA BLANCA	0	0.00
14	SAN FELIPE	0	0.00	37	TARIMORO	0	0.00
15	CORTAZAR	0	0.00	38	MANUEL DOBLADO	0	0.00
16	SAN MIGUEL DE ALLENDE	0	0.00	39	URIANGATO	0	0.00
17	CUERÁMARO	0	0.00	40	MOROLEÓN	0	0.00
18	APASEO EL GRANDE	0	0.00	41	VICTORIA	0	0.00
19	DOCTOR MORA	0	0.00	42	OCAMPO	0	0.00
20	VILLAGRÁN	0	0.00	43	XICHÚ	0	0.00
21	DOLORES HIDALGO CIN	0	0.00	44	PÉNJAMO	0	0.00
22	PURÍSIMA DEL RINCÓN	0	0.00	45	ABASOLO	0	0.00
23	GUANAJUATO	0	0.00	46	PUEBLO NUEVO	0	0.00

VIOLACIÓN



Violación

Posición	Municipio	Incidencia	Índice (por 100 mil hab.)	Posición	Municipio	Incidencia	Índice (por 100 mil hab.)
1	TARANDACUAO	3	24.48	24	JARAL DEL PROGRESO	1	2.60
2	CUERÁMARO	4	14.12	25	MANUEL DOBLADO	1	2.58
3	GUANAJUATO	20	10.86	26	CORTAZAR	2	2.08
4	DOLORES HIDALGO CIN	16	10.52	27	MOROLEÓN	1	1.99
5	SAN MIGUEL DE ALLENDE	17	9.89	28	LEÓN	30	1.90
6	IRAPUATO	50	8.71	29	VILLAGRÁN	1	1.70
7	XICHÚ	1	8.59	30	URIANGATO	1	1.59
8	SAN LUIS DE LA PAZ	10	8.26	31	SANTA CRUZ DE JUVENTINO	1	1.20
9	SAN DIEGO DE LA UNIÓN	3	7.56	32	ABASOLO	1	1.10
10	APASEO EL ALTO	5	7.30	33	ACÁMBARO	1	0.89
11	SAN JOSÉ ITURBIDE	5	6.35	34	HUANÍMARO	0	0.00
12	PÉNJAMO	9	5.98	35	SANTA CATARINA	0	0.00
13	SALAMANCA	16	5.85	36	SAN FRANCISCO DEL RINCÓN	0	0.00
14	VALLE DE SANTIAGO	8	5.61	37	JERÉCUARO	0	0.00
15	APASEO EL GRANDE	5	5.40	38	TIERRA BLANCA	0	0.00
16	SAN FELIPE	6	5.30	39	SANTIAGO MARAVATIO	0	0.00
17	VICTORIA	1	4.96	40	ATARJEJA	0	0.00
18	SILAO	9	4.75	41	CORONEO	0	0.00
19	OCAMPO	1	4.25	42	DOCTOR MORA	0	0.00
20	CELAYA	20	4.05	43	YURIRIA	0	0.00
21	SALVATIERRA	4	3.98	44	PURÍSIMA DEL RINCÓN	0	0.00
22	COMONFORT	3	3.63	45	TARIMORO	0	0.00
23	ROMITA	2	3.34	46	PUEBLO NUEVO	0	0.00