



Secretaría
de Seguridad
Pública

REPORTE DE INCIDENCIAS

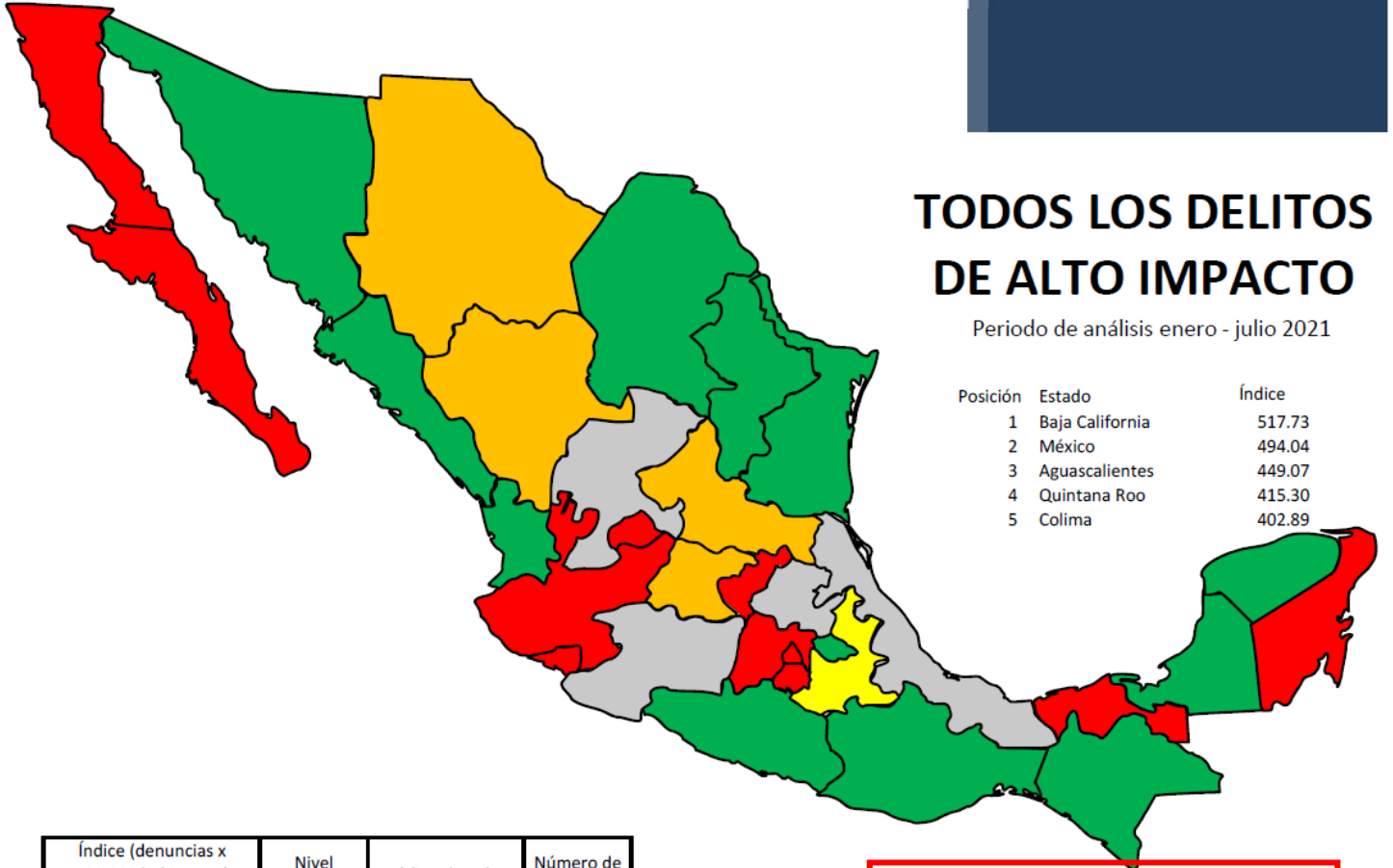
ÍNDICES MUNICIPALES

ENERO A JULIO DE 2021



DELITOS DE ALTO IMPACTO

MAPA NACIONAL



TODOS LOS DELITOS DE ALTO IMPACTO

Periodo de análisis enero - julio 2021

Posición	Estado	Índice
1	Baja California	517.73
2	México	494.04
3	Aguascalientes	449.07
4	Quintana Roo	415.30
5	Colima	402.89

Índice (denuncias x 100,000 habitantes)		Nivel delictivo	Código de color	Número de Estados
Desde	Hasta			
19.9	193.0	Muy bajo		12
193.0	224.0	Bajo		4
224.0	255.0	Medio		1
255.0	286.0	Alto		4
286.0	517.7	Muy Alto		11

Guanajuato ocupa el lugar 12 por índice. en el contexto nacional

con una incidencia de 16,771

con un índice de 267.03

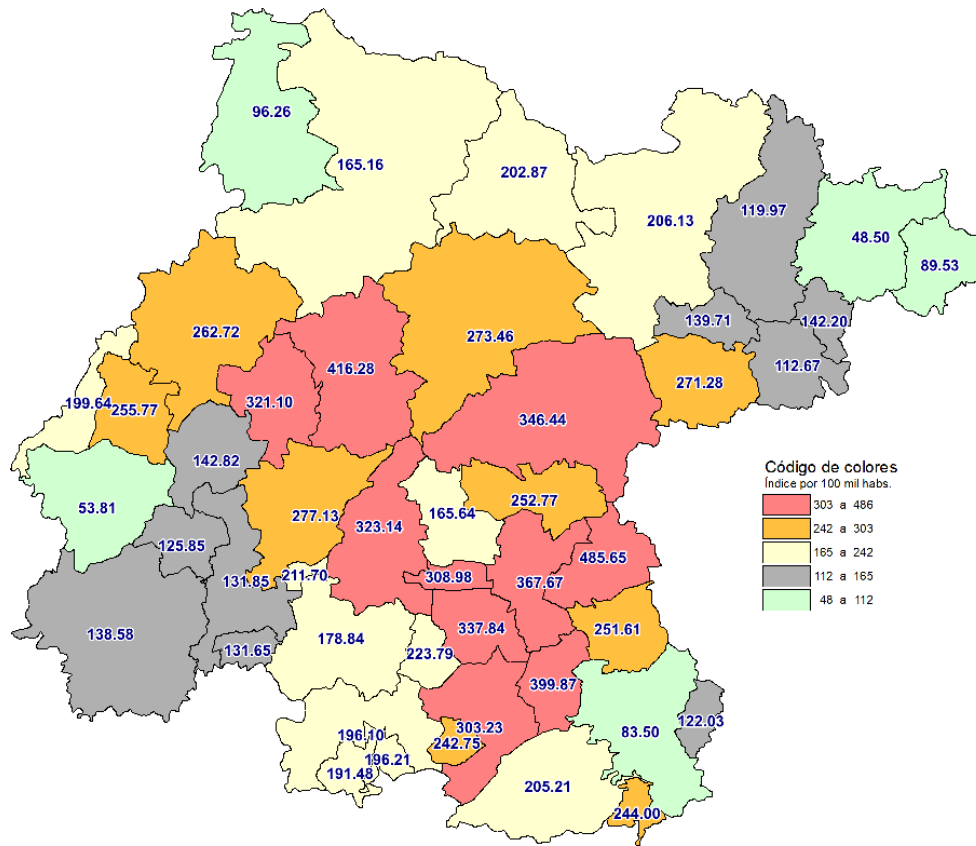
Fuente: SESNSP

*Índices calculados con base en la estimación de población de CONAPO para medio año de 2020.



ÍNDICE DE DELITOS DE ALTO IMPACTO

ÍNDICE DE DELITOS DE ALTO IMPACTO



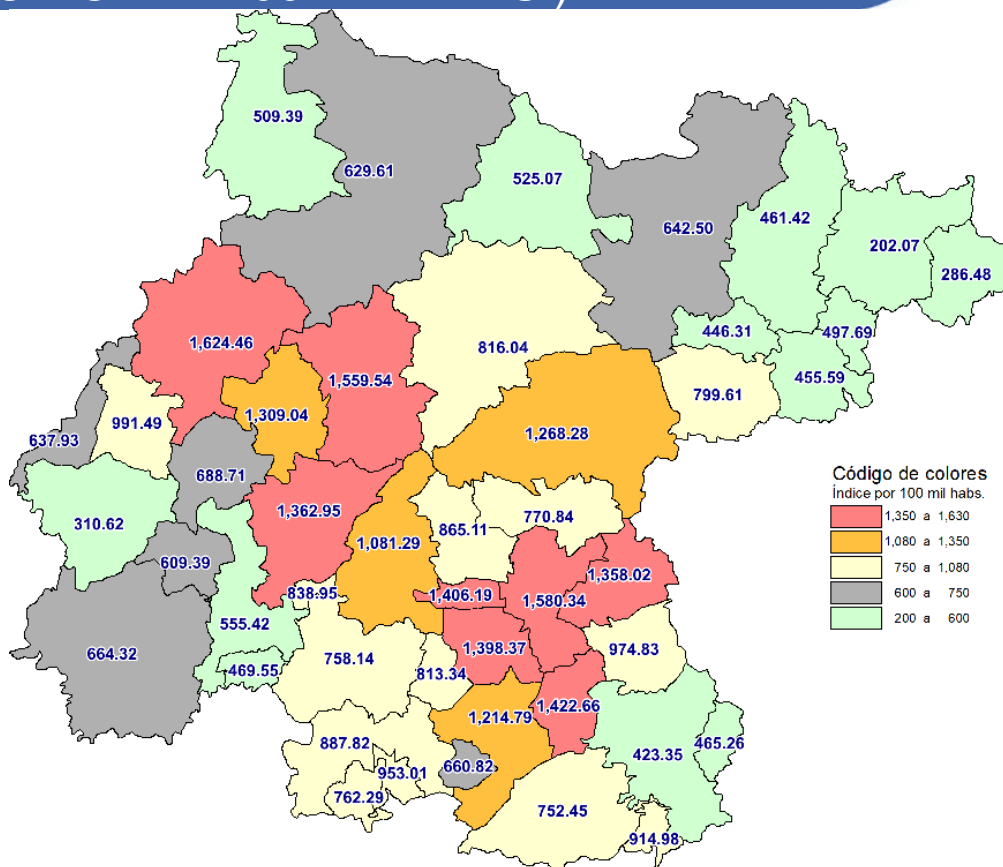
DAI

Posición	Municipio	Índice (por 100 mil habs.)	Posición	Municipio	Índice (por 100 mil habs.)
1	APASEO EL GRANDE	485.65	24	SAN DIEGO DE LA UNIÓN	202.87
2	GUANAJUATO	416.28	25	PURÍSIMA DEL RINCÓN	199.64
3	TARIMORO	399.87	26	URIANGATO	196.21
4	CELAYA	367.67	27	YURIRIA	196.10
5	SAN MIGUEL DE ALLENDE	346.44	28	MOROLEÓN	191.48
6	CORTAZAR	337.84	29	VALLE DE SANTIAGO	178.84
7	SALAMANCA	323.14	30	SANTA CRUZ DE JUVENTINO ROSA	165.64
8	SILAO	321.10	31	SAN FELIPE	165.16
9	VILLAGRÁN	308.98	32	ROMITA	142.82
10	SALVATIERRA	303.23	33	SANTA CATARINA	142.20
11	IRAPUATO	277.13	34	DOCTOR MORA	139.71
12	DOLORES HIDALGO CIN	273.46	35	PÉNJAMO	138.58
13	SAN JOSÉ ITURBIDE	271.28	36	ABASOLO	131.85
14	LEÓN	262.72	37	HUANÍMARO	131.65
15	SAN FRANCISCO DEL RINCÓN	255.77	38	CUERÁMARO	125.85
16	COMONFORT	252.77	39	CORONEO	122.03
17	APASEO EL ALTO	251.61	40	VICTORIA	119.97
18	TARANDACUAO	244.00	41	TIERRA BLANCA	112.67
19	SANTIAGO MARAVATIO	242.75	42	OCAMPO	96.26
20	JARAL DEL PROGRESO	223.79	43	ATARJEA	89.53
21	PUEBLO NUEVO	211.70	44	JERÉCUARO	83.50
22	SAN LUIS DE LA PAZ	206.13	45	MANUEL DOBLADO	53.81
23	ACÁMBARO	205.21	46	XICHÚ	48.50



ÍNDICE DE DELITOS DEL FUERO COMÚN Y HOMICIDIO DOLOSO

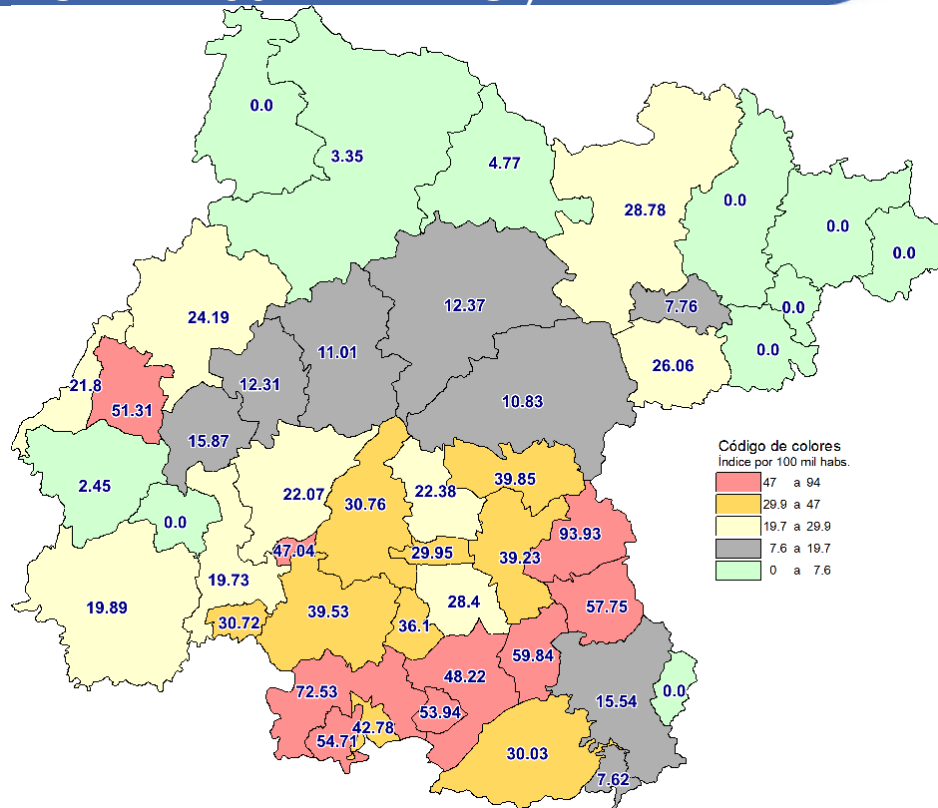
ÍNDICE DELICTIVO (POR CADA 100 MIL HABS.)



Índice delictivo

Posición	Municipio	Índice (por 100 mil habs.)	Posición	Municipio	Índice (por 100 mil habs.)
1	LEÓN	1,624.46	24	MOROLEÓN	762.29
2	CELAYA	1,580.34	25	VALLE DE SANTIAGO	758.14
3	GUANAJUATO	1,559.54	26	ACAMBARO	752.45
4	TARIMORO	1,422.66	27	ROMITA	688.71
5	VILLAGRÁN	1,406.19	28	PÉNJAMO	664.32
6	CORTAZAR	1,398.37	29	SANTIAGO MARAVATIO	660.82
7	IRAPUATO	1,362.95	30	SAN LUIS DE LA PAZ	642.50
8	APASEO EL GRANDE	1,358.02	31	PURÍSIMA DEL RINCÓN	637.93
9	SILAO	1,309.04	32	SAN FELIPE	629.61
10	SAN MIGUEL DE ALLENDE	1,268.28	33	CUERÁMARO	609.39
11	SALVATIERRA	1,214.79	34	ABASOLO	555.42
12	SALAMANCA	1,081.29	35	SAN DIEGO DE LA UNIÓN	525.07
13	SAN FRANCISCO DEL RINCÓN	991.49	36	OCAMPO	509.39
14	APASEO EL ALTO	974.83	37	SANTA CATARINA	497.69
15	URIANGATO	953.01	38	HUANÍMARO	469.55
16	TARANDACUAO	914.98	39	CORONEO	465.26
17	YURIRIA	887.82	40	VICTORIA	461.42
18	SANTA CRUZ DE JUVENTINO ROSA	865.11	41	TIERRA BLANCA	455.59
19	PUEBLO NUEVO	838.95	42	DOCTOR MORA	446.31
20	DOLORES HIDALGO CIN	816.04	43	JERÉCUARO	423.35
21	JARAL DEL PROGRESO	813.34	44	MANUEL DOBLADO	310.62
22	SAN JOSÉ ITURBIDE	799.61	45	ATARJEA	286.48
23	COMONFORT	770.84	46	XICHÚ	202.07

ÍNDICE DE HOMICIDIO DOLOSO (POR CADA 100 MIL HABS.)



Homicidio doloso

Posición	Municipio	Incidencia	Índice (por 100 mil habs.)	Posición	Municipio	Incidencia	Índice (por 100 mil habs.)
1	APASEO EL GRANDE	94	93.93	24	IRAPUATO	136	22.07
2	YURIRIA	54	72.53	25	PURÍSIMA DEL RINCÓN	19	21.80
3	TARIMORO	22	59.84	26	PÉNJAMO	32	19.89
4	APASEO EL ALTO	42	57.75	27	ABASOLO	19	19.73
5	MOROLEÓN	30	54.71	28	ROMITA	10	15.87
6	SANTIAGO MARAVATIO	4	53.94	29	JERÉCUARO	8	15.54
7	SAN FRANCISCO DEL RINCÓN	65	51.31	30	DOLORES HIDALGO CIN	20	12.37
8	SALVATIERRA	52	48.22	31	SILAO	25	12.31
9	PUEBLO NUEVO	6	47.04	32	GUANAJUATO	22	11.01
10	URIANGATO	29	42.78	33	SAN MIGUEL DE ALLENDE	20	10.83
11	COMONFORT	35	39.85	34	DOCTOR MORA	2	7.76
12	VALLE DE SANTIAGO	61	39.53	35	TARANDACUAO	1	7.62
13	CELAYA	210	39.23	36	SAN DIEGO DE LA UNIÓN	2	4.77
14	JARAL DEL PROGRESO	15	36.10	37	SAN FELIPE	4	3.35
15	SALAMANCA	91	30.76	38	MANUEL DOBLADO	1	2.45
16	HUANÍMARO	7	30.72	39	CORONEO	0	0.00
17	ACÁMBARO	36	30.03	40	ATARJEA	0	0.00
18	VILLAGRÁN	19	29.95	41	VICTORIA	0	0.00
19	SAN LUIS DE LA PAZ	37	28.78	42	TIERRA BLANCA	0	0.00
20	CORTAZAR	29	28.40	43	XICHÚ	0	0.00
21	SAN JOSÉ ITURBIDE	22	26.06	44	OCAMPO	0	0.00
22	LEÓN	410	24.19	45	SANTA CATARINA	0	0.00
23	SANTA CRUZ DE JUVENTINO	20	22.38	46	CUERÁMARO	0	0.00

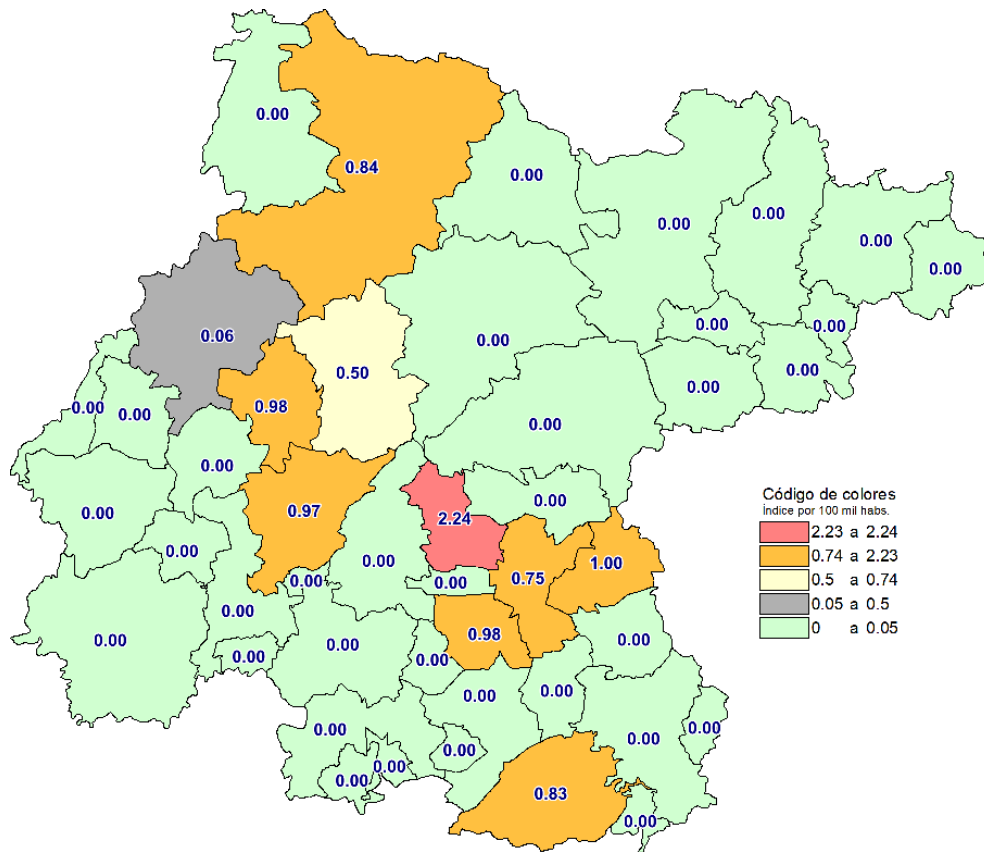
Fuente: Secretariado Ejecutivo del Sistema Nacional de Seguridad Pública.



Secretaría
de Seguridad
Pública

DELITOS DE ALTO IMPACTO POR MUNICIPIO INCIDENCIA E ÍNDICE

FEMINICIDIO

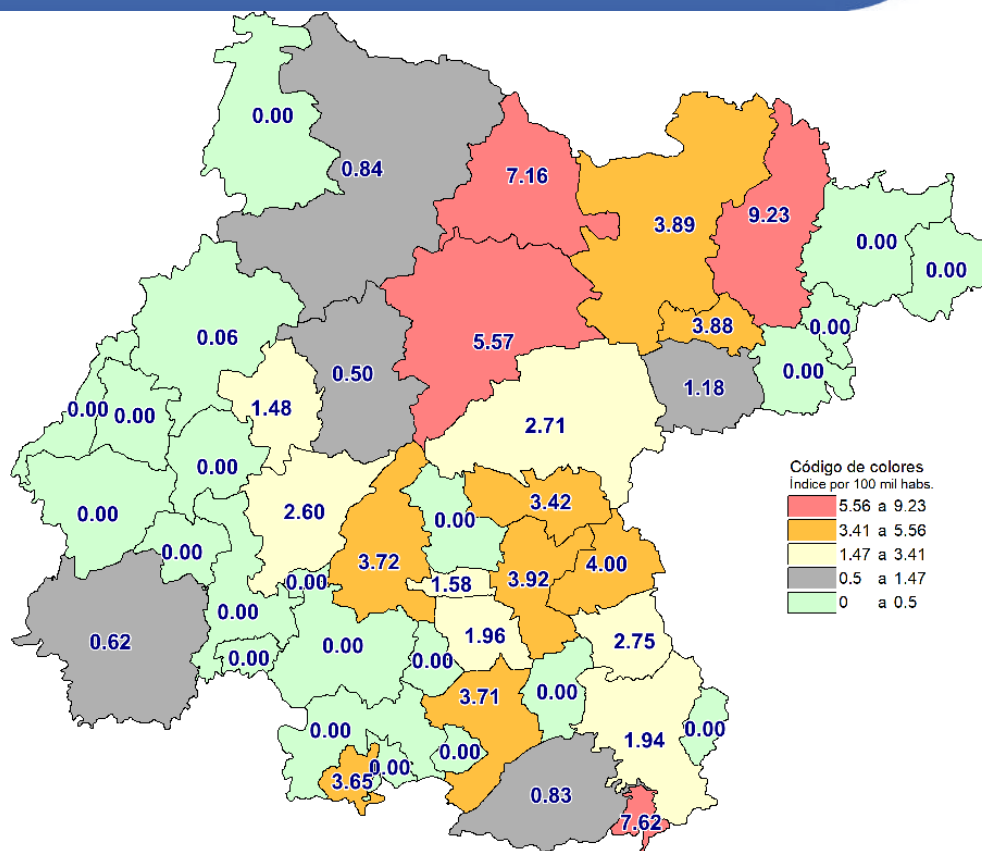


Feminicidio

Posición	Municipio	Incidencia	Índice (por 100 mil hab.)	Posición	Municipio	Incidencia	Índice (por 100 mil hab.)
1	SANTA CRUZ DE JUVENTINO	2	2.24	24	JERÉCUARO	0	0.00
2	APASEO EL GRANDE	1	1.00	25	SALVATIERRA	0	0.00
3	SILAO	2	0.98	26	CORONEO	0	0.00
4	CORTAZAR	1	0.98	27	ATARJEA	0	0.00
5	IRAPUATO	6	0.97	28	TARANDACUAO	0	0.00
6	SAN FELIPE	1	0.84	29	SAN JOSÉ ITURBIDE	0	0.00
7	ACÁMBARO	1	0.83	30	TIERRA BLANCA	0	0.00
8	CELAYA	4	0.75	31	SAN MIGUEL DE ALLENDE	0	0.00
9	GUANAJUATO	1	0.50	32	VALLE DE SANTIAGO	0	0.00
10	LEÓN	1	0.06	33	CUERÁMARO	0	0.00
11	SALAMANCA	0	0.00	34	VILLAGRÁN	0	0.00
12	SANTA CATARINA	0	0.00	35	DOCTOR MORA	0	0.00
13	SAN FRANCISCO DEL RINCÓN	0	0.00	36	YURIRIA	0	0.00
14	DÓLORES HIDALGO CIN	0	0.00	37	TARIMORO	0	0.00
15	PURÍSIMA DEL RINCÓN	0	0.00	38	MANUEL DOBLADO	0	0.00
16	APASEO EL ALTO	0	0.00	39	URIANGATO	0	0.00
17	SAN DIEGO DE LA UNIÓN	0	0.00	40	MOROLEÓN	0	0.00
18	HUANÍMARO	0	0.00	41	VICTORIA	0	0.00
19	SAN LUIS DE LA PAZ	0	0.00	42	OCAMPO	0	0.00
20	COMONFORT	0	0.00	43	XICHÚ	0	0.00
21	SANTIAGO MARAVATIO	0	0.00	44	PÉNJAMO	0	0.00
22	JARAL DEL PROGRESO	0	0.00	45	ABASOLO	0	0.00
23	ROMITA	0	0.00	46	PUEBLO NUEVO	0	0.00

Fuente: Secretariado Ejecutivo del Sistema Nacional de Seguridad Pública.

EXTORSIÓN

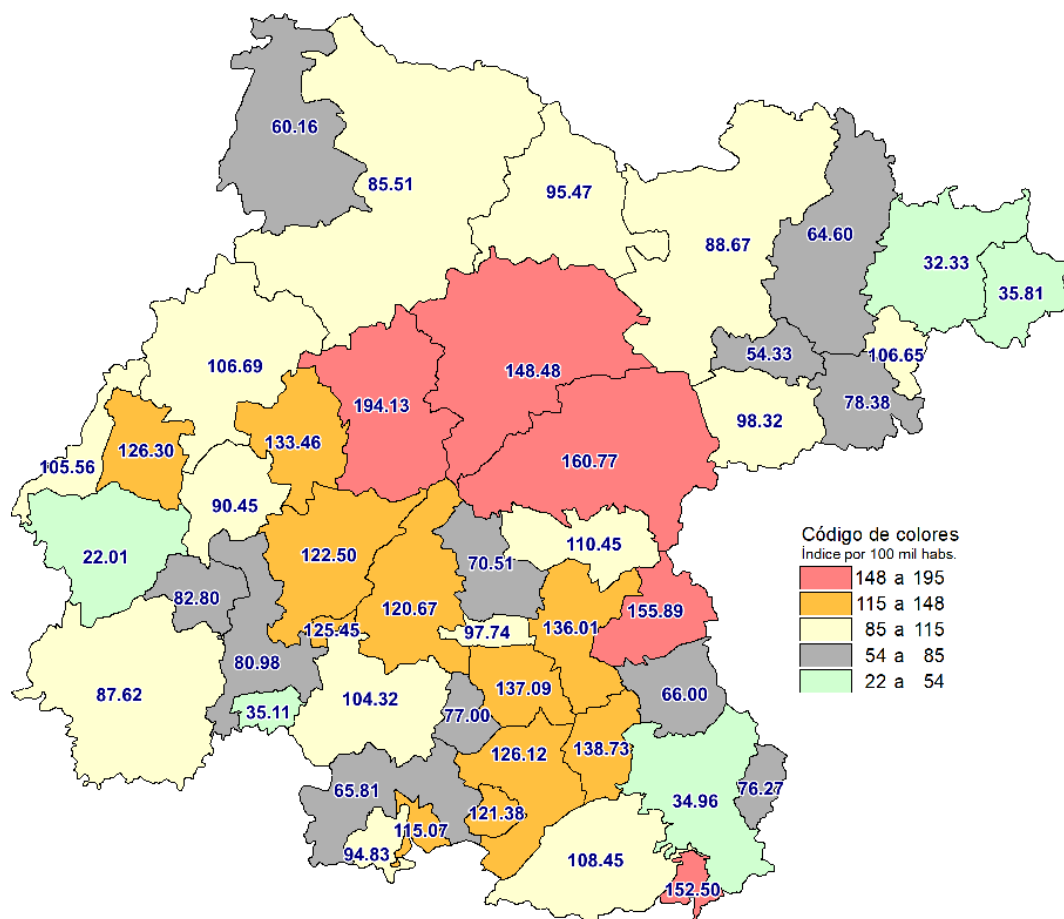


Extorsión

Posición	Municipio	Incidencia	Índice (por 100 mil hab.)	Posición	Municipio	Incidencia	Índice (por 100 mil hab.)
1	VICTORIA	2	9.23	24	GUANAJUATO	1	0.50
2	TARANDACUAO	1	7.62	25	LEÓN	1	0.06
3	SAN DIEGO DE LA UNIÓN	3	7.16	26	URIANGATO	0	0.00
4	DOLORES HIDALGO CIN	9	5.57	27	ATARJEA	0	0.00
5	APASEO EL GRANDE	4	4.00	28	SANTA CRUZ DE JUVENTINO	0	0.00
6	CELAYA	21	3.92	29	HUANÍMARO	0	0.00
7	SAN LUIS DE LA PAZ	5	3.89	30	TARIMORO	0	0.00
8	DOCTOR MORA	1	3.88	31	CUERÁMARO	0	0.00
9	SALAMANCA	11	3.72	32	PURÍSIMA DEL RINCÓN	0	0.00
10	SALVATIERRA	4	3.71	33	JARAL DEL PROGRESO	0	0.00
11	MOROLEÓN	2	3.65	34	SANTIAGO MARAVATIO	0	0.00
12	COMONFORT	3	3.42	35	SAN FRANCISCO DEL RINCÓN	0	0.00
13	APASEO EL ALTO	2	2.75	36	OCAMPO	0	0.00
14	SAN MIGUEL DE ALLENDE	5	2.71	37	CORONEO	0	0.00
15	IRAPUATO	16	2.60	38	TIERRA BLANCA	0	0.00
16	CORTAZAR	2	1.96	39	VALLE DE SANTIAGO	0	0.00
17	JERÉCUARO	1	1.94	40	ROMITA	0	0.00
18	VILLAGRÁN	1	1.58	41	XICHÚ	0	0.00
19	SILAO	3	1.48	42	YURIRIA	0	0.00
20	SAN JOSÉ ITURBIDE	1	1.18	43	MANUEL DOBLADO	0	0.00
21	SAN FELIPE	1	0.84	44	SANTA CATARINA	0	0.00
22	ACÁMBARO	1	0.83	45	ABASOLO	0	0.00
23	PÉNJAMO	1	0.62	46	PUEBLO NUEVO	0	0.00

Fuente: Secretariado Ejecutivo del Sistema Nacional de Seguridad Pública.

LESIONES DOLOSAS

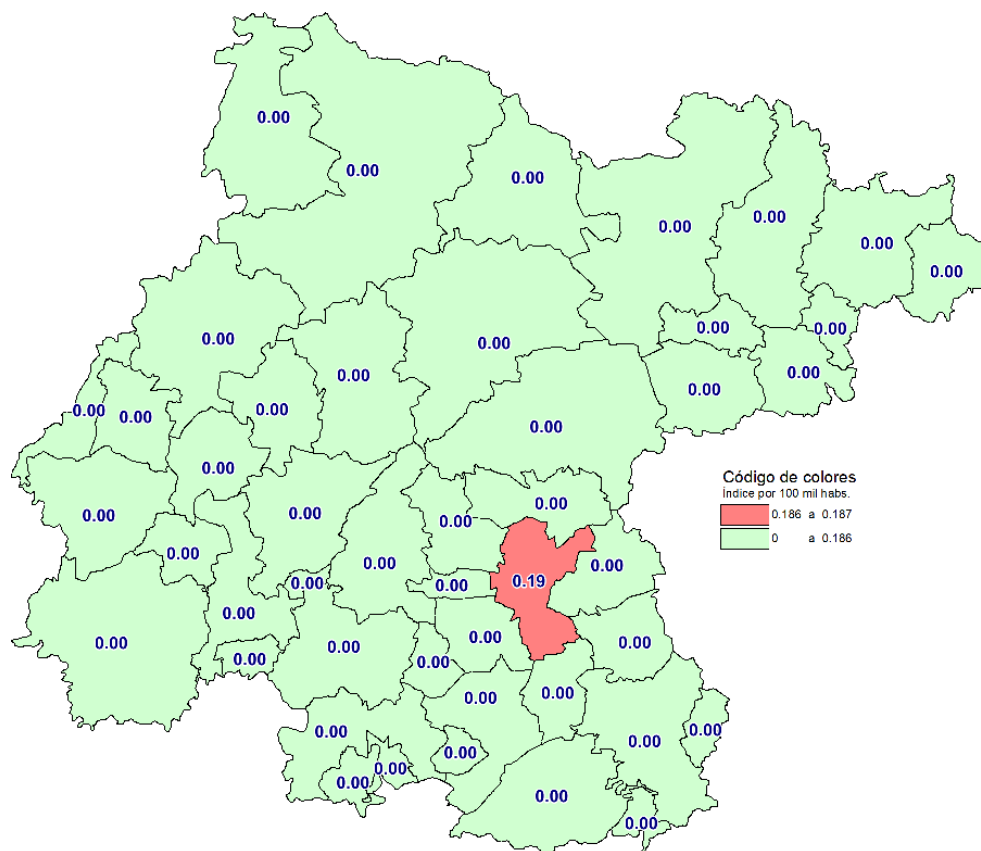


Lesiones dolosas

Posición	Municipio	Incidencia	Índice (por 100 mil hab.)	Posición	Municipio	Incidencia	Índice (por 100 mil hab.)
1	GUANAJUATO	388	194.13	24	VILLAGRÁN	62	97.74
2	SAN MIGUEL DE ALLENDE	297	160.77	25	SAN DIEGO DE LA UNIÓN	40	95.47
3	APASEO EL GRANDE	156	155.89	26	MOROLEÓN	52	94.83
4	TARANDACUAO	20	152.50	27	ROMITA	57	90.45
5	DOLORES HIDALGO CIN	240	148.48	28	SAN LUIS DE LA PAZ	114	88.67
6	TARIMORO	51	138.73	29	PÉNJAMO	141	87.62
7	CORTAZAR	140	137.09	30	SAN FELIPE	102	85.51
8	CELAYA	728	136.01	31	CUERÁMARO	25	82.80
9	SILAO	271	133.46	32	ABASOLO	78	80.98
10	SAN FRANCISCO DEL RINCÓN	160	126.30	33	TIERRA BLANCA	16	78.38
11	SALVATIERRA	136	126.12	34	JARAL DEL PROGRESO	32	77.00
12	PUEBLO NUEVO	16	125.45	35	CORONEO	10	76.27
13	IRAPUATO	755	122.50	36	SANTA CRUZ DE JUVENTINO	63	70.51
14	SANTIAGO MARAVATIO	9	121.38	37	APASEO EL ALTO	48	66.00
15	SALAMANCA	357	120.67	38	YURIRIA	49	65.81
16	URIANGATO	78	115.07	39	VICTORIA	14	64.60
17	COMONFORT	97	110.45	40	OCAMPO	15	60.16
18	ACÁMBARO	130	108.45	41	DOCTOR MORA	14	54.33
19	LEÓN	1,808	106.69	42	ATARJEA	2	35.81
20	SANTA CATARINA	6	106.65	43	HUANÍMARO	8	35.11
21	PURÍSIMA DEL RINCÓN	92	105.56	44	JERÉCUARO	18	34.96
22	VALLE DE SANTIAGO	161	104.32	45	XICHÚ	4	32.33
23	SAN JOSÉ ITURBIDE	83	98.32	46	MANUEL DOBLADO	9	22.01

Fuente: Secretariado Ejecutivo del Sistema Nacional de Seguridad Pública.

ROBO A BANCO

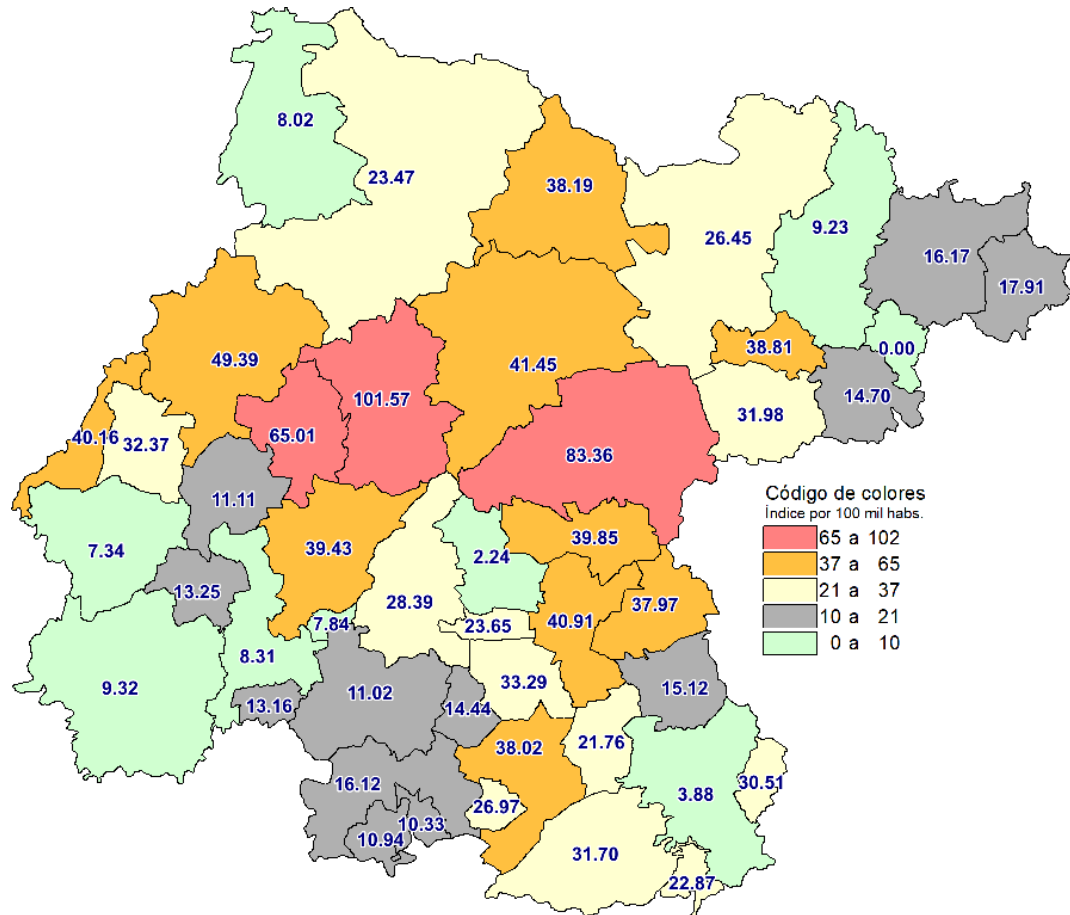


Robo a bancos

Posición	Municipio	Incidencia	Índice (por 100 mil hab.)	Posición	Municipio	Incidencia	Índice (por 100 mil hab.)
1	CELAYA	1	0.19	24	DOLORES HIDALGO CIN	0	0.00
2	SANTIAGO MARAVATIO	0	0.00	25	SALVATIERRA	0	0.00
3	ACÁMBARO	0	0.00	26	GUANAJUATO	0	0.00
4	VILLAGRÁN	0	0.00	27	SAN FELIPE	0	0.00
5	APASEO EL ALTO	0	0.00	28	HUANÍMARO	0	0.00
6	SAN LUIS DE LA PAZ	0	0.00	29	SAN JOSÉ ITURBIDE	0	0.00
7	APASEO EL GRANDE	0	0.00	30	IRAPUATO	0	0.00
8	TIERRA BLANCA	0	0.00	31	SAN MIGUEL DE ALLENDE	0	0.00
9	ATARJEA	0	0.00	32	JARAL DEL PROGRESO	0	0.00
10	PURÍSIMA DEL RINCÓN	0	0.00	33	SANTA CRUZ DE JUVENTINO	0	0.00
11	SALAMANCA	0	0.00	34	JERÉCUARO	0	0.00
12	SAN DIEGO DE LA UNIÓN	0	0.00	35	SILAO	0	0.00
13	SAN FRANCISCO DEL RINCÓN	0	0.00	36	LEÓN	0	0.00
14	COMONFORT	0	0.00	37	TARIMORO	0	0.00
15	SANTA CATARINA	0	0.00	38	MANUEL DOBLADO	0	0.00
16	CORONEO	0	0.00	39	URIANGATO	0	0.00
17	TARANDACUAO	0	0.00	40	MOROLEÓN	0	0.00
18	CORTAZAR	0	0.00	41	VICTORIA	0	0.00
19	VALLE DE SANTIAGO	0	0.00	42	OCAMPO	0	0.00
20	CUERÁMARO	0	0.00	43	XICHÚ	0	0.00
21	YURIRIA	0	0.00	44	PÉNJAMO	0	0.00
22	DOCTOR MORA	0	0.00	45	ABASOLO	0	0.00
23	ROMITA	0	0.00	46	PUEBLO NUEVO	0	0.00

Fuente: Secretariado Ejecutivo del Sistema Nacional de Seguridad Pública.

ROBO A CASA HABITACIÓN

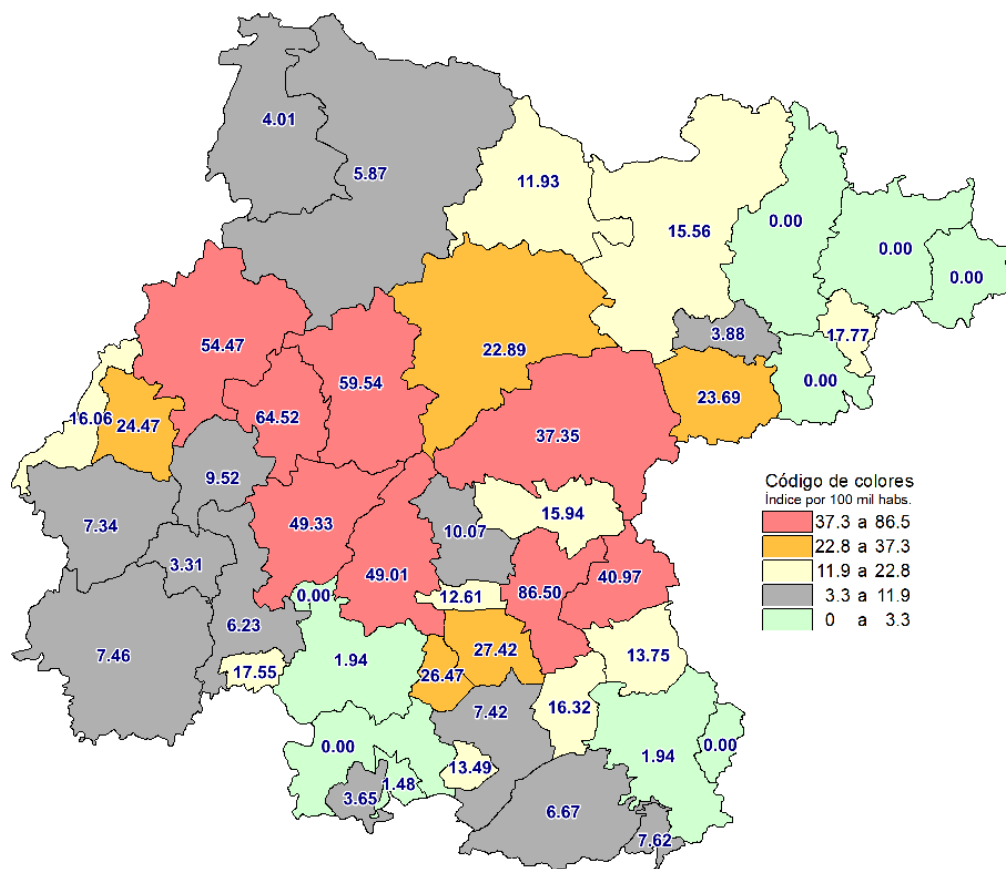


Robo a casa habitación

Posición	Municipio	Incidencia	Índice (por 100 mil habs.)	Posición	Municipio	Incidencia	Índice (por 100 mil habs.)
1	GUANAJUATO	203	101.57	24	TARANDACUAO	3	22.87
2	SAN MIGUEL DE ALLENDE	154	83.36	25	TARIMORO	8	21.76
3	SILAO	132	65.01	26	ATARJEJA	1	17.91
4	LEÓN	837	49.39	27	XICHÚ	2	16.17
5	DOLORES HIDALGO CIN	67	41.45	28	YURIRIA	12	16.12
6	CELAYA	219	40.91	29	APASEO EL ALTO	11	15.12
7	PURÍSIMA DEL RINCÓN	35	40.16	30	TIERRA BLANCA	3	14.70
8	COMONFORT	35	39.85	31	JARAL DEL PROGRESO	6	14.44
9	IRAPUATO	243	39.43	32	CUERÁMARO	4	13.25
10	DOCTOR MORA	10	38.81	33	HUANÍMARO	3	13.16
11	SAN DIEGO DE LA UNIÓN	16	38.19	34	ROMITA	7	11.11
12	SALVATIERRA	41	38.02	35	VALLE DE SANTIAGO	17	11.02
13	APASEO EL GRANDE	38	37.97	36	MOROLEÓN	6	10.94
14	CORTAZAR	34	33.29	37	URIANGATO	7	10.33
15	SAN FRANCISCO DEL RINCÓN	41	32.37	38	PÉNJAMO	15	9.32
16	SAN JOSÉ ITURBIDE	27	31.98	39	VICTORIA	2	9.23
17	ACÁMBARO	38	31.70	40	ABASOLO	8	8.31
18	CORONEO	4	30.51	41	OCAMPO	2	8.02
19	SALAMANCA	84	28.39	42	PUEBLO NUEVO	1	7.84
20	SANTIAGO MARAVATIO	2	26.97	43	MANUEL DOBLADO	3	7.34
21	SAN LUIS DE LA PAZ	34	26.45	44	JERÉCUARO	2	3.88
22	VILLAGRÁN	15	23.65	45	SANTA CRUZ DE JUVENTINO	2	2.24
23	SAN FELIPE	28	23.47	46	SANTA CATARINA	0	0.00

Fuente: Secretariado Ejecutivo del Sistema Nacional de Seguridad Pública.

ROBO A NEGOCIO

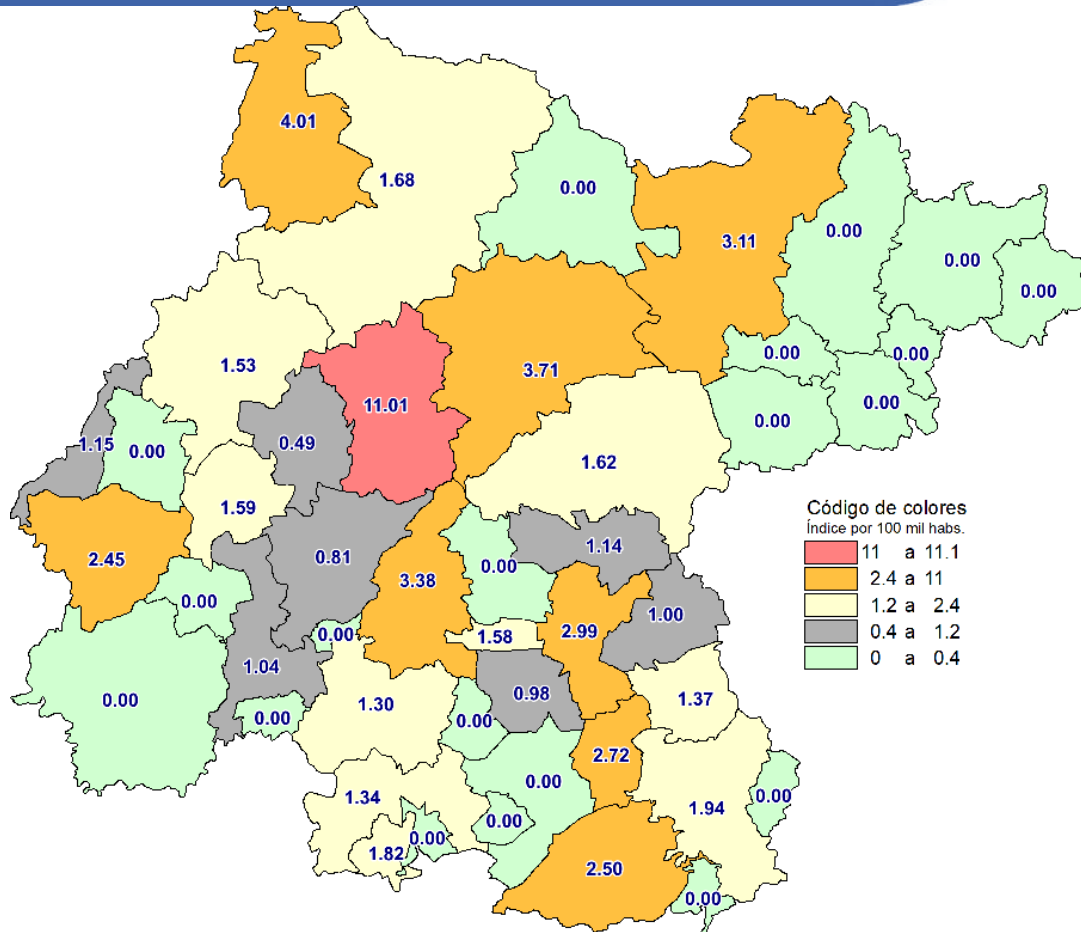


Robo a negocio

Posición	Municipio	Incidencia	Índice (por 100 mil habs.)	Posición	Municipio	Incidencia	Índice (por 100 mil habs.)
1	CELAYA	463	86.50	24	SANTA CRUZ DE JUVENTINO	9	10.07
2	SILAO	131	64.52	25	ROMITA	6	9.52
3	GUANAJUATO	119	59.54	26	TARANDACUAO	1	7.62
4	LEÓN	923	54.47	27	PÉNJAMO	12	7.46
5	IRAPUATO	304	49.33	28	SALVATIERRA	8	7.42
6	SALAMANCA	145	49.01	29	MANUEL DOBLADO	3	7.34
7	APASEO EL GRANDE	41	40.97	30	ACÁMBARO	8	6.67
8	SAN MIGUEL DE ALLENDE	69	37.35	31	ABASOLO	6	6.23
9	CORTAZAR	28	27.42	32	SAN FELIPE	7	5.87
10	JARAL DEL PROGRESO	11	26.47	33	OCAMPO	1	4.01
11	SAN FRANCISCO DEL RINCÓN	31	24.47	34	DOCTOR MORA	1	3.88
12	SAN JOSÉ ITURBIDE	20	23.69	35	MOROLEÓN	2	3.65
13	DOLORES HIDALGO CIN	37	22.89	36	CUERÁMARO	1	3.31
14	SANTA CATARINA	1	17.77	37	VALLE DE SANTIAGO	3	1.94
15	HUANÍMARO	4	17.55	38	JERÉCUARO	1	1.94
16	TARIMORO	6	16.32	39	URIANGATO	1	1.48
17	PURÍSIMA DEL RINCÓN	14	16.06	40	VICTORIA	0	0.00
18	COMONFORT	14	15.94	41	TIERRA BLANCA	0	0.00
19	SAN LUIS DE LA PAZ	20	15.56	42	YURIRIA	0	0.00
20	APASEO EL ALTO	10	13.75	43	XICHÚ	0	0.00
21	SANTIAGO MARAVATIO	1	13.49	44	ATARJEA	0	0.00
22	VILLAGRÁN	8	12.61	45	CORONEO	0	0.00
23	SAN DIEGO DE LA UNIÓN	5	11.93	46	PUEBLO NUEVO	0	0.00

Fuente: Secretariado Ejecutivo del Sistema Nacional de Seguridad Pública.

ROBO A TRANSEÚNTE

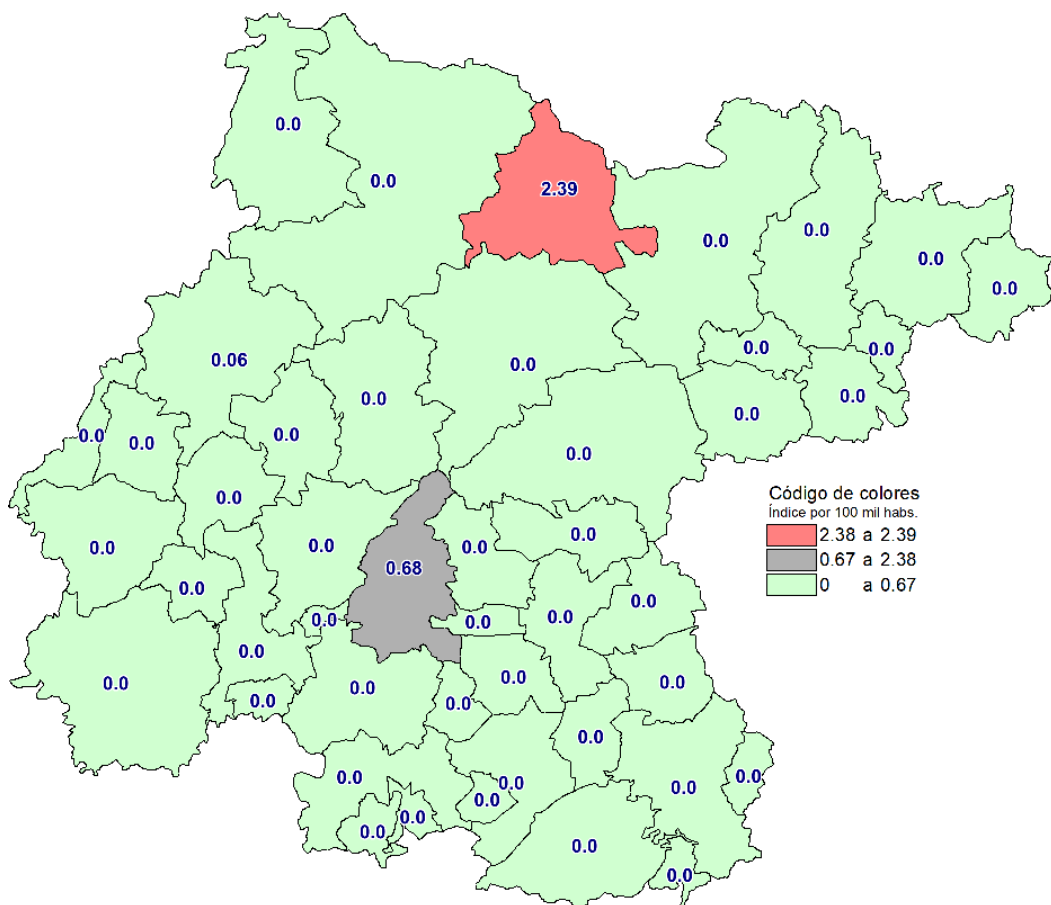


Robo a transeúnte

Posición	Municipio	Incidencia	Índice (por 100 mil hab.)	Posición	Municipio	Incidencia	Índice (por 100 mil hab.)
1	GUANAJUATO	22	11.01	24	CORTAZAR	1	0.98
2	OCAMPO	1	4.01	25	IRAPUATO	5	0.81
3	DOLORES HIDALGO CIN	6	3.71	26	SILAO	1	0.49
4	SALAMANCA	10	3.38	27	URIANGATO	0	0.00
5	SAN LUIS DE LA PAZ	4	3.11	28	SANTA CRUZ DE JUVENTINO	0	0.00
6	CELAYA	16	2.99	29	SALVATIERRA	0	0.00
7	TARIMORO	1	2.72	30	DOCTOR MORA	0	0.00
8	ACÁMBARO	3	2.50	31	SAN DIEGO DE LA UNIÓN	0	0.00
9	MANUEL DOBLADO	1	2.45	32	ATARJEA	0	0.00
10	JERÉCUARO	1	1.94	33	CORONEO	0	0.00
11	MOROLEÓN	1	1.82	34	SANTIAGO MARAVATIO	0	0.00
12	SAN FELIPE	2	1.68	35	SAN FRANCISCO DEL RINCÓN	0	0.00
13	SAN MIGUEL DE ALLENDE	3	1.62	36	TARANDACUAO	0	0.00
14	ROMITA	1	1.59	37	SAN JOSÉ ITURBIDE	0	0.00
15	VILLAGRÁN	1	1.58	38	TIERRA BLANCA	0	0.00
16	LEÓN	26	1.53	39	VICTORIA	0	0.00
17	APASEO EL ALTO	1	1.37	40	JARAL DEL PROGRESO	0	0.00
18	YURIRIA	1	1.34	41	HUANÍMARO	0	0.00
19	VALLE DE SANTIAGO	2	1.30	42	PÉNJAMO	0	0.00
20	PURÍSIMA DEL RINCÓN	1	1.15	43	XICHÚ	0	0.00
21	COMONFORT	1	1.14	44	CUERÁMARO	0	0.00
22	ABASOLO	1	1.04	45	SANTA CATARINA	0	0.00
23	APASEO EL GRANDE	1	1.00	46	PUEBLO NUEVO	0	0.00

Fuente: Secretariado Ejecutivo del Sistema Nacional de Seguridad Pública.

ROBO A TRANSPORTISTA

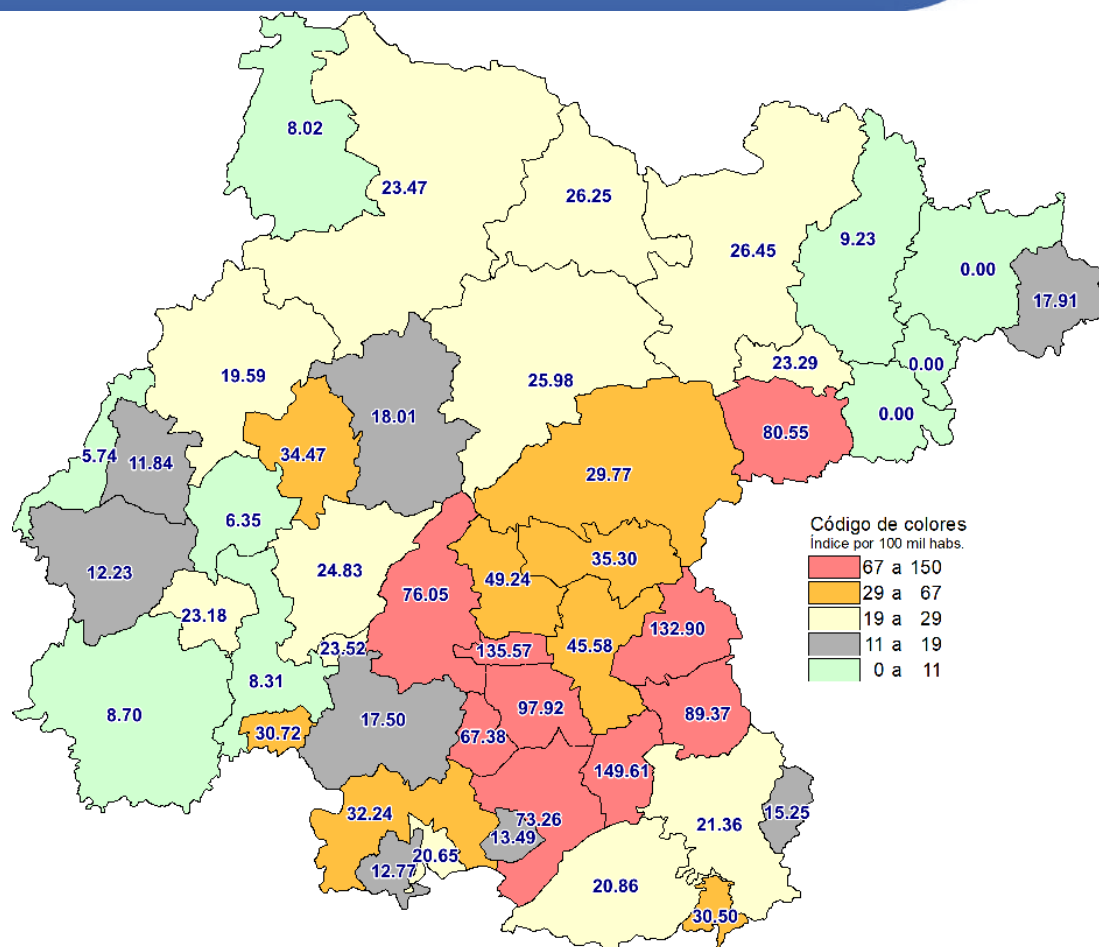


Robo a transportista

Posición	Municipio	Incidencia	Índice (por 100 mil hab.)	Posición	Municipio	Incidencia	Índice (por 100 mil hab.)
1	SAN DIEGO DE LA UNIÓN	1	2.39	24	ACÁMBARO	0	0.00
2	SALAMANCA	2	0.68	25	HUANIMARO	0	0.00
3	LEÓN	1	0.06	26	APASEO EL ALTO	0	0.00
4	SANTA CRUZ DE JUVENTINO	0	0.00	27	IRAPUATO	0	0.00
5	SALVATIERRA	0	0.00	28	SAN FRANCISCO DEL RINCÓN	0	0.00
6	YURIRIA	0	0.00	29	JARAL DEL PROGRESO	0	0.00
7	ATARJEJA	0	0.00	30	SAN LUIS DE LA PAZ	0	0.00
8	SAN JOSÉ ITURBIDE	0	0.00	31	JERÉCUARO	0	0.00
9	CELAYA	0	0.00	32	SANTA CATARINA	0	0.00
10	VALLE DE SANTIAGO	0	0.00	33	SILAO	0	0.00
11	COMONFORT	0	0.00	34	SANTIAGO MARAVATIO	0	0.00
12	ROMITA	0	0.00	35	TARANDACUAO	0	0.00
13	CORONEO	0	0.00	36	TIERRA BLANCA	0	0.00
14	SAN FELIPE	0	0.00	37	TARIMORO	0	0.00
15	CORTAZAR	0	0.00	38	MANUEL DOBLADO	0	0.00
16	SAN MIGUEL DE ALLENDE	0	0.00	39	URIANGATO	0	0.00
17	CUERÁMARO	0	0.00	40	MOROLEÓN	0	0.00
18	APASEO EL GRANDE	0	0.00	41	VICTORIA	0	0.00
19	DOCTOR MORA	0	0.00	42	OCAMPO	0	0.00
20	VILLAGRÁN	0	0.00	43	XICHÚ	0	0.00
21	DOLORES HIDALGO CIN	0	0.00	44	PÉNJAMO	0	0.00
22	PURÍSIMA DEL RINCÓN	0	0.00	45	ABASOLO	0	0.00
23	GUANAJUATO	0	0.00	46	PUEBLO NUEVO	0	0.00

Fuente: Secretariado Ejecutivo del Sistema Nacional de Seguridad Pública.

ROBO DE VEHÍCULO

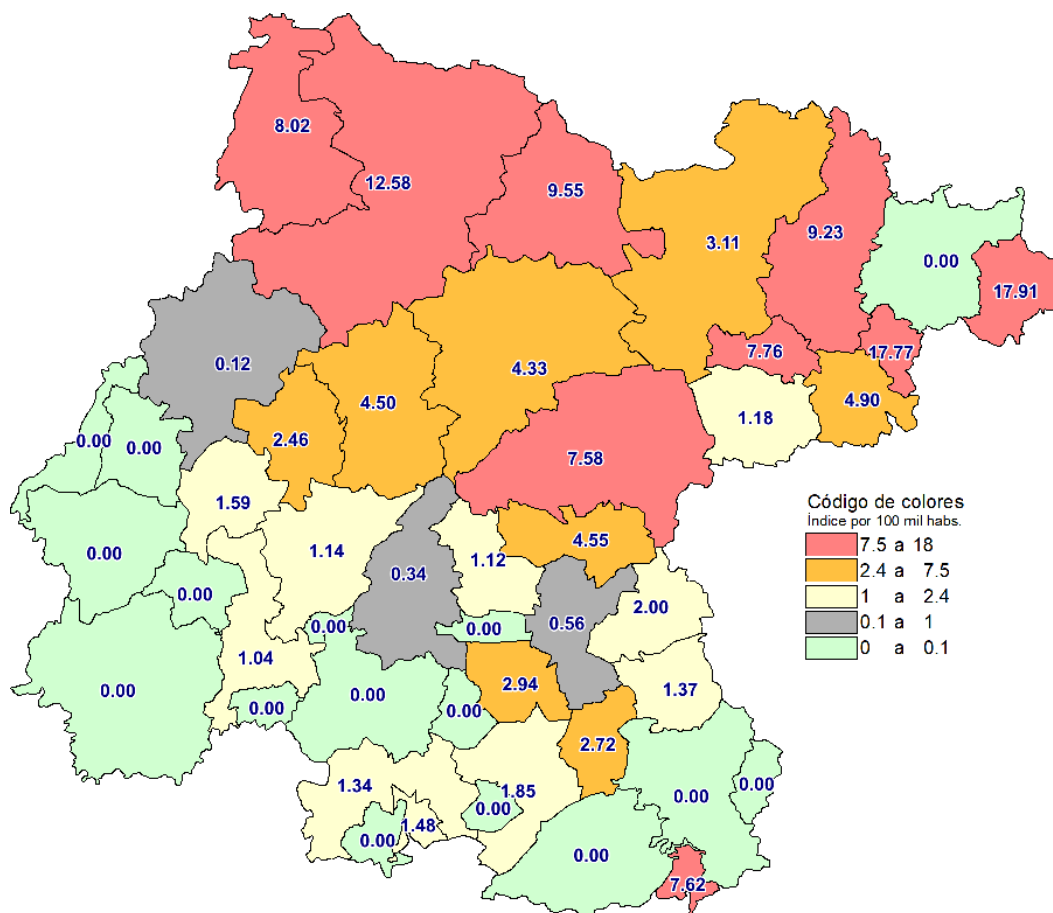


Robo de vehículo

Posición	Municipio	Incidencia	Índice (por 100 mil hab.)	Posición	Municipio	Incidencia	Índice (por 100 mil hab.)
1	TARIMORO	55	149.61	24	DOCTOR MORA	6	23.29
2	VILLAGRÁN	86	135.57	25	CUERÁMARO	7	23.18
3	APASEO EL GRANDE	133	132.90	26	JERÉCUARO	11	21.36
4	CORTAZAR	100	97.92	27	ACÁMBARO	25	20.86
5	APASEO EL ALTO	65	89.37	28	URIANGATO	14	20.65
6	SAN JOSÉ ITURBIDE	68	80.55	29	LEÓN	332	19.59
7	SALAMANCA	225	76.05	30	GUANAJUATO	36	18.01
8	SALVATIERRA	79	73.26	31	ATARJEJA	1	17.91
9	JARAL DEL PROGRESO	28	67.38	32	VALLE DE SANTIAGO	27	17.50
10	SANTA CRUZ DE JUVENTINO	44	49.24	33	CORONEO	2	15.25
11	CELAYA	244	45.58	34	SANTIAGO MARAVATIO	1	13.49
12	COMONFORT	31	35.30	35	MOROLEÓN	7	12.77
13	SILAO	70	34.47	36	MANUEL DOBLADO	5	12.23
14	YURIRIA	24	32.24	37	SAN FRANCISCO DEL RINCÓN	15	11.84
15	HUANÍMARO	7	30.72	38	VICTORIA	2	9.23
16	TARANDACUJO	4	30.50	39	PÉNJAMO	14	8.70
17	SAN MIGUEL DE ALLENDE	55	29.77	40	ABASOLO	8	8.31
18	SAN LUIS DE LA PAZ	34	26.45	41	OCAMPO	2	8.02
19	SAN DIEGO DE LA UNIÓN	11	26.25	42	ROMITA	4	6.35
20	DOLORES HIDALGO CIN	42	25.98	43	PURÍSIMA DEL RINCÓN	5	5.74
21	IRAPUATO	153	24.83	44	XICHÚ	0	0.00
22	PUEBLO NUEVO	3	23.52	45	TIERRA BLANCA	0	0.00
23	SAN FELIPE	28	23.47	46	SANTA CATARINA	0	0.00

Fuente: Secretariado Ejecutivo del Sistema Nacional de Seguridad Pública.

ROBO DE GANADO

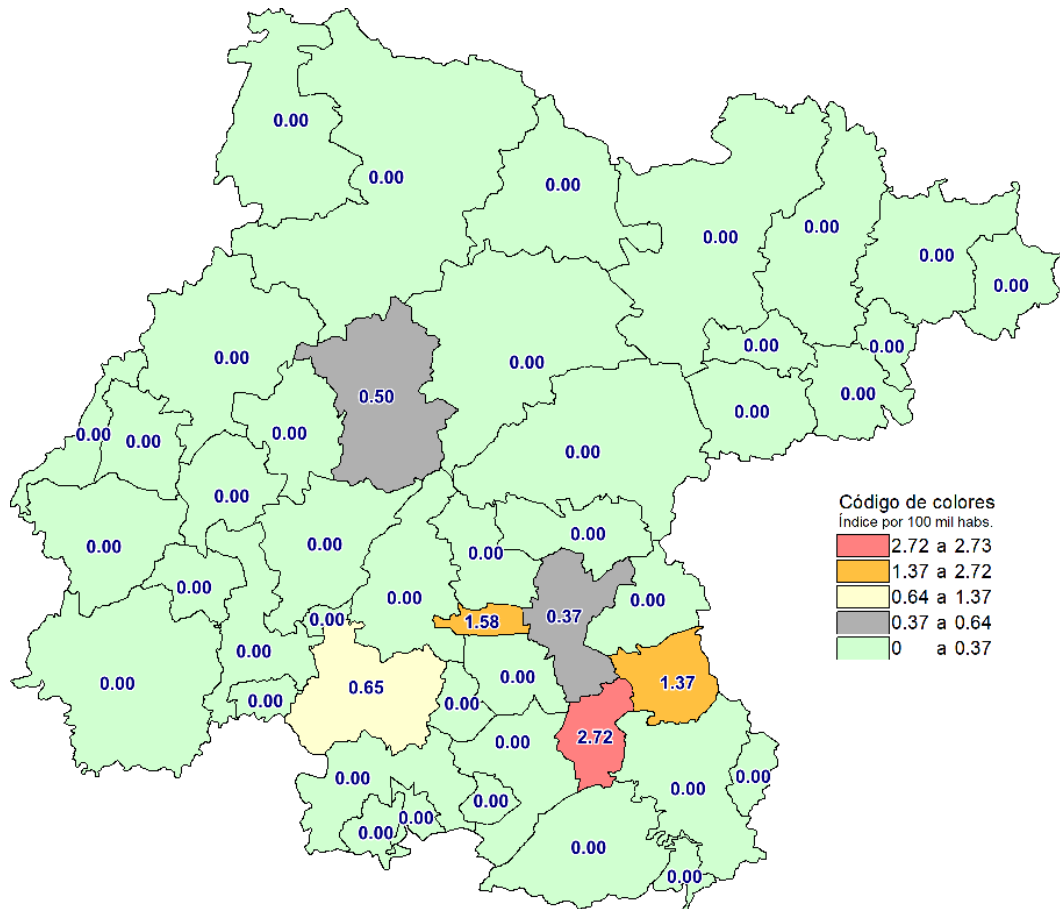


Robo de ganado

Posición	Municipio	Incidencia	Índice (por 100 mil hab.)	Posición	Municipio	Incidencia	Índice (por 100 mil hab.)
1	ATARJEA	1	17.91	24	SAN JOSÉ ITURBIDE	1	1.18
2	SANTA CATARINA	1	17.77	25	IRAPUATO	7	1.14
3	SAN FELIPE	15	12.58	26	SANTA CRUZ DE JUVENTINO	1	1.12
4	SAN DIEGO DE LA UNIÓN	4	9.55	27	ABASOLO	1	1.04
5	VICTORIA	2	9.23	28	CELAYA	3	0.56
6	OCAMPO	2	8.02	29	SALAMANCA	1	0.34
7	DOCTOR MORA	2	7.76	30	LEÓN	2	0.12
8	TARANDACUAO	1	7.62	31	SAN FRANCISCO DEL RINCÓN	0	0.00
9	SAN MIGUEL DE ALLENDE	14	7.58	32	XICHÚ	0	0.00
10	TIERRA BLANCA	1	4.90	33	HUANÍMARO	0	0.00
11	COMONFORT	4	4.55	34	PÉNJAMO	0	0.00
12	GUANAJUATO	9	4.50	35	JERÉCUARO	0	0.00
13	DOLORES HIDALGO CIN	7	4.33	36	CORONEO	0	0.00
14	SAN LUIS DE LA PAZ	4	3.11	37	JARAL DEL PROGRESO	0	0.00
15	CORTAZAR	3	2.94	38	PURÍSIMA DEL RINCÓN	0	0.00
16	TARIMORO	1	2.72	39	MANUEL DOBLADO	0	0.00
17	SILAO	5	2.46	40	VALLE DE SANTIAGO	0	0.00
18	APASEO EL GRANDE	2	2.00	41	MOROLEÓN	0	0.00
19	SALVATIERRA	2	1.85	42	VILLAGRÁN	0	0.00
20	ROMITA	1	1.59	43	ACÁMBARO	0	0.00
21	URIANGATO	1	1.48	44	CUERÁMARO	0	0.00
22	APASEO EL ALTO	1	1.37	45	SANTIAGO MARAVATIO	0	0.00
23	YURIRIA	1	1.34	46	PUEBLO NUEVO	0	0.00

Fuente: Secretariado Ejecutivo del Sistema Nacional de Seguridad Pública.

SECUESTRO

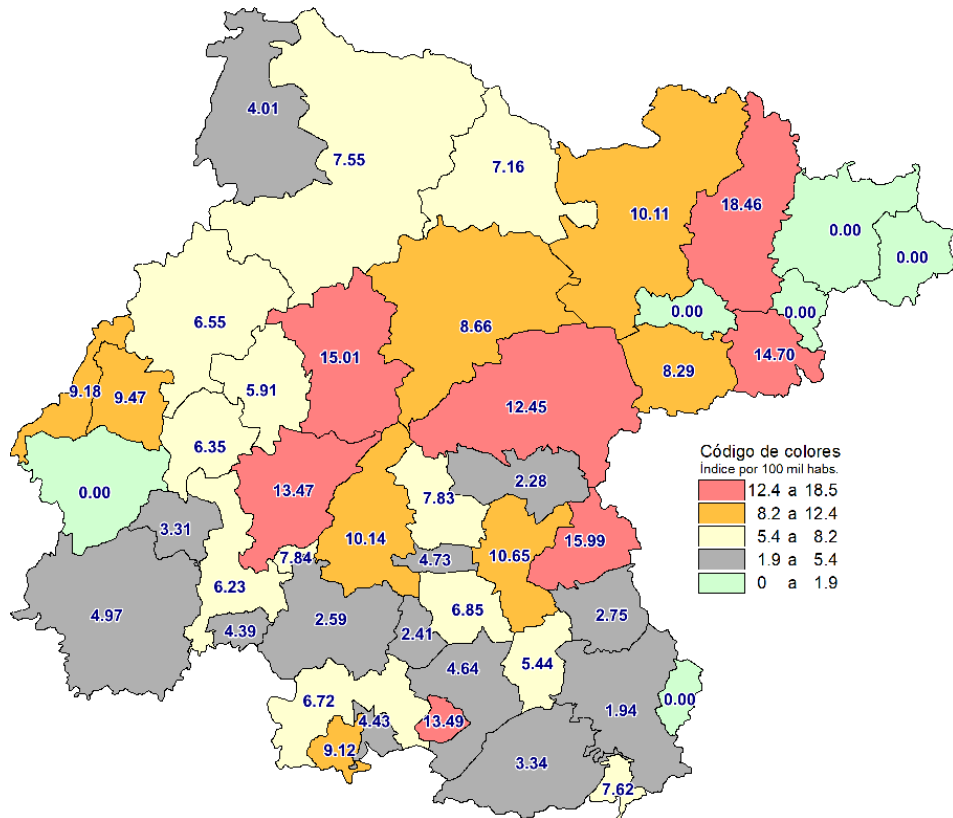


Secuestro

Posición	Municipio	Incidencia	Índice (por 100 mil hab.)	Posición	Municipio	Incidencia	Índice (por 100 mil hab.)
1	TARIMORO	1	2.72	24	ROMITA	0	0.00
2	VILLAGRÁN	1	1.58	25	SAN FELIPE	0	0.00
3	APASEO EL ALTO	1	1.37	26	SAN DIEGO DE LA UNIÓN	0	0.00
4	VALLE DE SANTIAGO	1	0.65	27	HUANÍMARO	0	0.00
5	GUANAJUATO	1	0.50	28	SAN FRANCISCO DEL RINCÓN	0	0.00
6	CELAYA	2	0.37	29	IRAPUATO	0	0.00
7	ATARJEJA	0	0.00	30	SAN LUIS DE LA PAZ	0	0.00
8	SANTA CRUZ DE JUVENTINO	0	0.00	31	JARAL DEL PROGRESO	0	0.00
9	SAN JOSÉ ITURBIDE	0	0.00	32	SANTA CATARINA	0	0.00
10	CORONEO	0	0.00	33	JERÉCUARO	0	0.00
11	TIERRA BLANCA	0	0.00	34	SANTIAGO MARAVATIO	0	0.00
12	CORTAZAR	0	0.00	35	LEÓN	0	0.00
13	PURÍSIMA DEL RINCÓN	0	0.00	36	ACÁMBARO	0	0.00
14	CJERÁMARO	0	0.00	37	TARANDACUJO	0	0.00
15	SAN MIGUEL DE ALLENDE	0	0.00	38	MANUEL DOBLADO	0	0.00
16	DOCTOR MORA	0	0.00	39	URIANGATO	0	0.00
17	SILAO	0	0.00	40	MOROLEÓN	0	0.00
18	DOLORES HIDALGO CIN	0	0.00	41	VICTORIA	0	0.00
19	APASEO EL GRANDE	0	0.00	42	OCAMPO	0	0.00
20	SALAMANCA	0	0.00	43	XICHÚ	0	0.00
21	YURIRIA	0	0.00	44	PÉNJAMO	0	0.00
22	SALVATIERRA	0	0.00	45	ABASOLO	0	0.00
23	COMONFORT	0	0.00	46	PUEBLO NUEVO	0	0.00

Fuente: Secretariado Ejecutivo del Sistema Nacional de Seguridad Pública.

VIOLACIÓN



Violación

Posición	Municipio	Incidencia	Índice (por 100 mil hab.)	Posición	Municipio	Incidencia	Índice (por 100 mil hab.)
1	VICTORIA	4	18.46	24	ROMITA	4	6.35
2	APASEO EL GRANDE	16	15.99	25	ABASOLO	6	6.23
3	GUANAJUATO	30	15.01	26	SILAO	12	5.91
4	TIERRA BLANCA	3	14.70	27	TARIMORO	2	5.44
5	SANTIAGO MARAVATIO	1	13.49	28	PÉNJAMO	8	4.97
6	IRAPUATO	83	13.47	29	VILLAGRÁN	3	4.73
7	SAN MIGUEL DE ALLENDE	23	12.45	30	SALVATIERRA	5	4.64
8	CELAYA	57	10.65	31	URIANGATO	3	4.43
9	SALAMANCA	30	10.14	32	HUANÍMARO	1	4.39
10	SAN LUIS DE LA PAZ	13	10.11	33	OCAMPO	1	4.01
11	SAN FRANCISCO DEL RINCÓN	12	9.47	34	ACÁMBARO	4	3.34
12	PURÍSIMA DEL RINCÓN	8	9.18	35	CUERÁMARO	1	3.31
13	MOROLEÓN	5	9.12	36	APASEO EL ALTO	2	2.75
14	DOLORES HIDALGO CIN	14	8.66	37	VALLE DE SANTIAGO	4	2.59
15	SAN JOSÉ ITURBIDE	7	8.29	38	JARAL DEL PROGRESO	1	2.41
16	PUEBLO NUEVO	1	7.84	39	COMONFORT	2	2.28
17	SANTA CRUZ DE JUVENTINO	7	7.83	40	JERÉCUARO	1	1.94
18	TARANDACUJO	1	7.62	41	CORONEO	0	0.00
19	SAN FELIPE	9	7.55	42	ATARJEA	0	0.00
20	SAN DIEGO DE LA UNIÓN	3	7.16	43	XICHÚ	0	0.00
21	CORTAZAR	7	6.85	44	SANTA CATARINA	0	0.00
22	YURIRIA	5	6.72	45	MANUEL DOBLADO	0	0.00
23	LEÓN	111	6.55	46	DOCTOR MORA	0	0.00

Fuente: Secretariado Ejecutivo del Sistema Nacional de Seguridad Pública.