



Secretaría
de Seguridad
Pública

REPORTE DE INCIDENCIAS

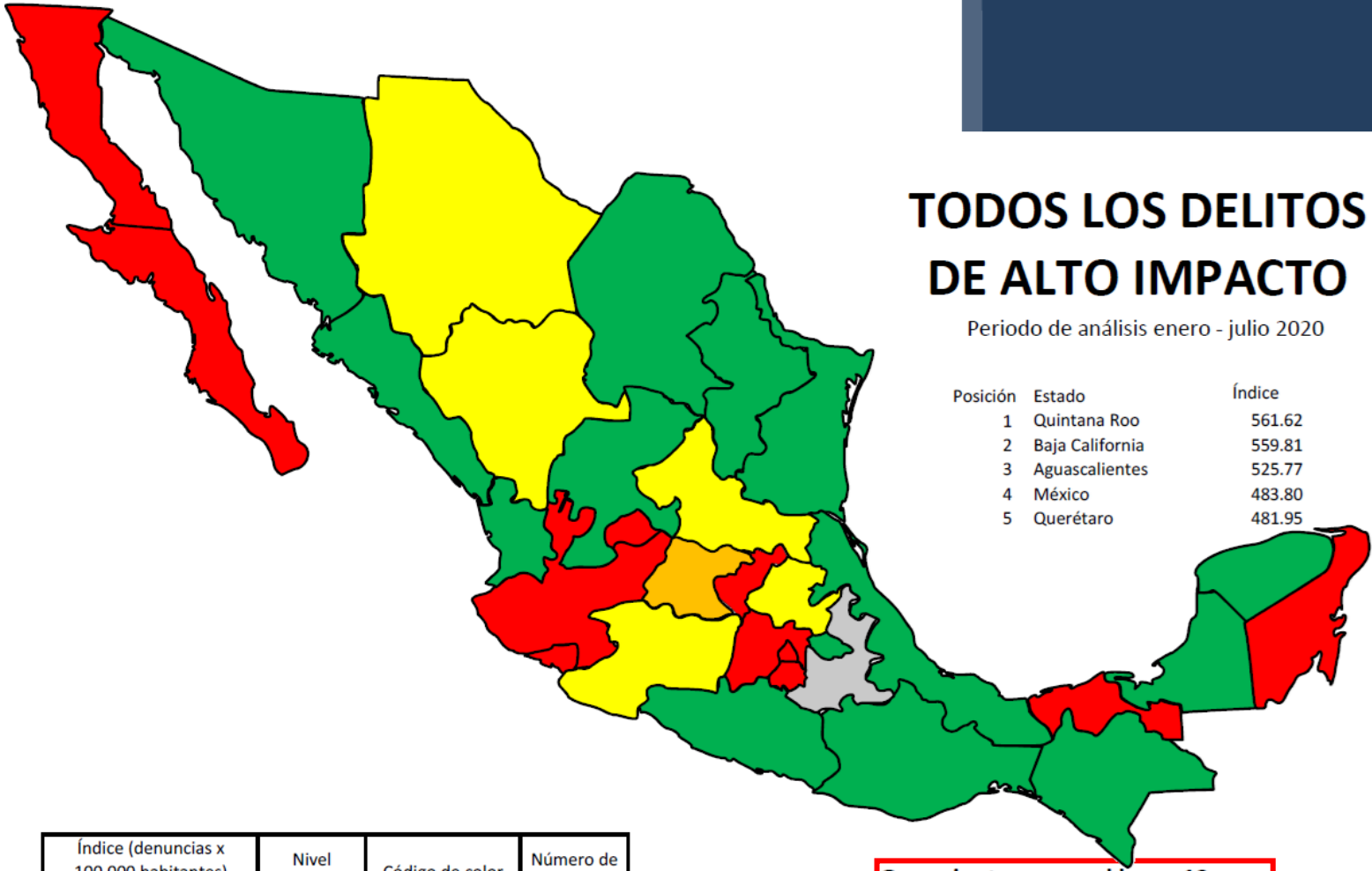
ÍNDICES MUNICIPALES

ENERO A JULIO DE 2020



DELITOS DE ALTO IMPACTO

MAPA NACIONAL



TODOS LOS DELITOS DE ALTO IMPACTO

Periodo de análisis enero - julio 2020

Posición	Estado	Índice
1	Quintana Roo	561.62
2	Baja California	559.81
3	Aguascalientes	525.77
4	México	483.80
5	Querétaro	481.95

Índice (denuncias x 100,000 habitantes)		Nivel delictivo	Código de color	Número de Estados
Desde	Hasta			
27.5	213.0	Muy bajo		14
213.0	240.5	Bajo		1
240.5	295.4	Medio		5
295.4	322.9	Alto		1
322.9	561.6	Muy Alto		11

Guanajuato ocupa el lugar 12 por índice, en el contexto nacional

con una incidencia de 17,956

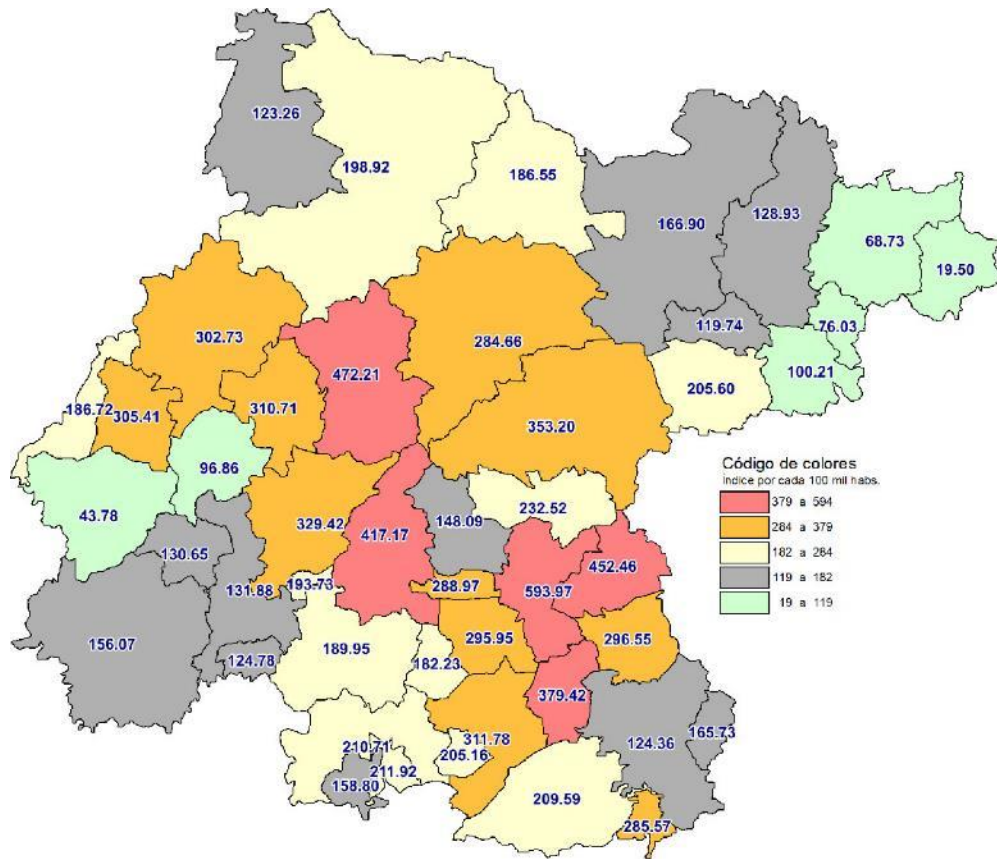
con un índice de 306.75

Fuente: SESNSP



ÍNDICE DE DELITOS DE ALTO IMPACTO

ÍNDICE DE DELITOS DE ALTO IMPACTO



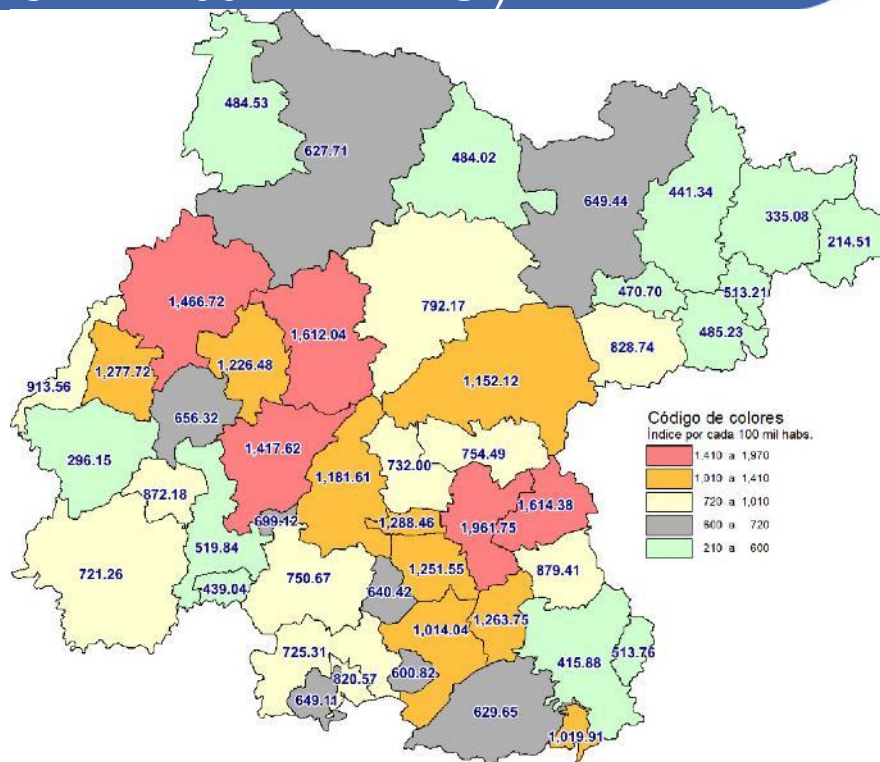
DAI

Posición	Municipio	Índice (por 100 mil hab.)	Posición	Municipio	Índice (por 100 mil hab.)
1	CELAYA	523.77	24	PURÍSIMA DEL RINCÓN	164.16
2	GUANAJUATO	418.48	25	JARAL DEL PROGRESO	161.41
3	APASEO EL GRANDE	390.91	26	SAN JOSÉ ITURBIDE	161.18
4	SALAMANCA	349.47	27	CORONEO	157.44
5	SAN MIGUEL DE ALLENDE	314.21	28	SAN DIEGO DE LA UNIÓN	153.78
6	TARIMORO	297.70	29	PUEBLO NUEVO	151.62
7	IRAPUATO	281.02	30	SAN LUIS DE LA PAZ	146.25
8	LEÓN	263.27	31	MOROLEÓN	138.95
9	SAN FRANCISCO DEL RINCÓN	258.56	32	PÉNJAMO	132.16
10	SILAO	256.37	33	CUERÁMARO	123.59
11	SALVATIERRA	256.00	34	SANTA CRUZ DE JUVENTINO ROSA	121.60
12	DOLORES HIDALGO CIN	246.53	35	ABASOLO	115.40
13	TARANDACUAO	244.78	36	DOCTOR MORA	111.48
14	APASEO EL ALTO	243.96	37	OCAMPO	110.51
15	VILLAGRÁN	241.37	38	VICTORIA	109.09
16	CORTAZAR	228.22	39	JERÉCUARO	97.85
17	COMONFORT	196.19	40	HUANÍMARO	92.43
18	SANTIAGO MARAVATIO	190.50	41	TIERRA BLANCA	84.39
19	YURIRIA	184.91	42	ROMITA	83.50
20	URIANGATO	180.05	43	SANTA CATARINA	76.03
21	ACAMBARO	175.70	44	XICHÚ	60.14
22	SAN FELIPE	175.05	45	MANUEL DOBLADO	38.63
23	VALLE DE SANTIAGO	166.12	46	ATARJEJA	19.50



ÍNDICE DE DELITOS DEL FUERO COMÚN Y HOMICIDIO DOLOSO

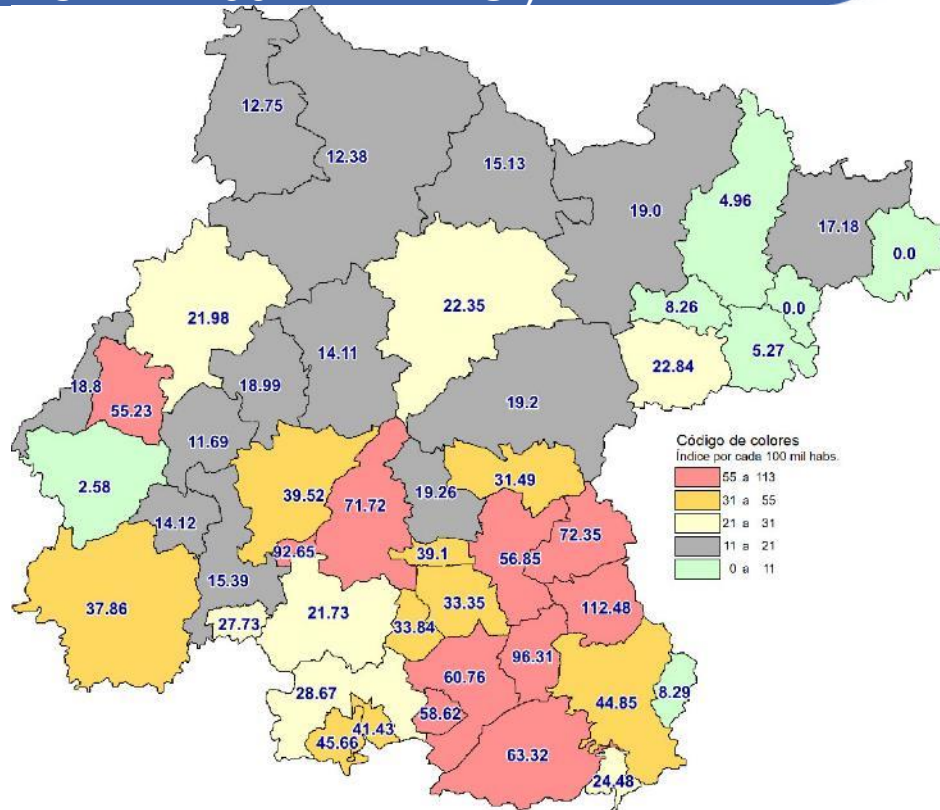
ÍNDICE DELICTIVO (POR CADA 100 MIL HABS.)



Índice delictivo

Posición	Municipio	Índice (por 100 mil habs.)	Posición	Municipio	Índice (por 100 mil habs.)
1	CELAYA	1,696.73	24	PENJAMO	622.30
2	GUANAJUATO	1,413.38	25	SANTA CRUZ DE JUVENTINO ROSA	607.99
3	APASEO EL GRANDE	1,402.73	26	PUEBLO NUEVO	581.20
4	LEÓN	1,258.94	27	SAN LUIS DE LA PAZ	574.25
5	IRAPUATO	1,232.01	28	MOROLEÓN	557.79
6	SAN FRANCISCO DEL RINCÓN	1,079.41	29	ROMITA	556.12
7	VILLAGRÁN	1,060.68	30	JARAL DEL PROGRESO	554.51
8	TARIMORO	1,041.94	31	SAN FELIPE	546.38
9	SILAO	1,038.68	32	SANTIAGO MARAVATIO	527.55
10	SAN MIGUEL DE ALLENDE	1,028.18	33	ACÁMBARO	527.09
11	CORTAZAR	1,003.53	34	ABASOLO	462.69
12	SALAMANCA	1,002.67	35	CORONEO	447.46
13	TARANDACUAO	881.20	36	TIERRA BLANCA	443.04
14	SALVATIERRA	868.60	37	SAN DIEGO DE LA UNIÓN	428.56
15	PURÍSIMA DEL RINCÓN	789.49	38	SANTA CATARINA	418.17
16	CUERAMARO	787.43	39	OCAMPO	403.77
17	APASEO EL ALTO	737.71	40	VICTORIA	371.91
18	URIANGATO	694.70	41	DOCTOR MORA	367.48
19	SAN JOSÉ ITURBIDE	694.22	42	HUANÍMARO	351.23
20	DOLORES HIDALGO CIN	686.33	43	JERÉCUARO	332.29
21	VALLE DE SANTIAGO	652.55	44	XICHÚ	283.53
22	COMONFORT	643.08	45	MANUEL DOBLADO	260.09
23	YURIRIA	623.54	46	ATARJEA	175.51

ÍNDICE DE HOMICIDIO DOLOSO (POR CADA 100 MIL HABS.)



Homicidio doloso

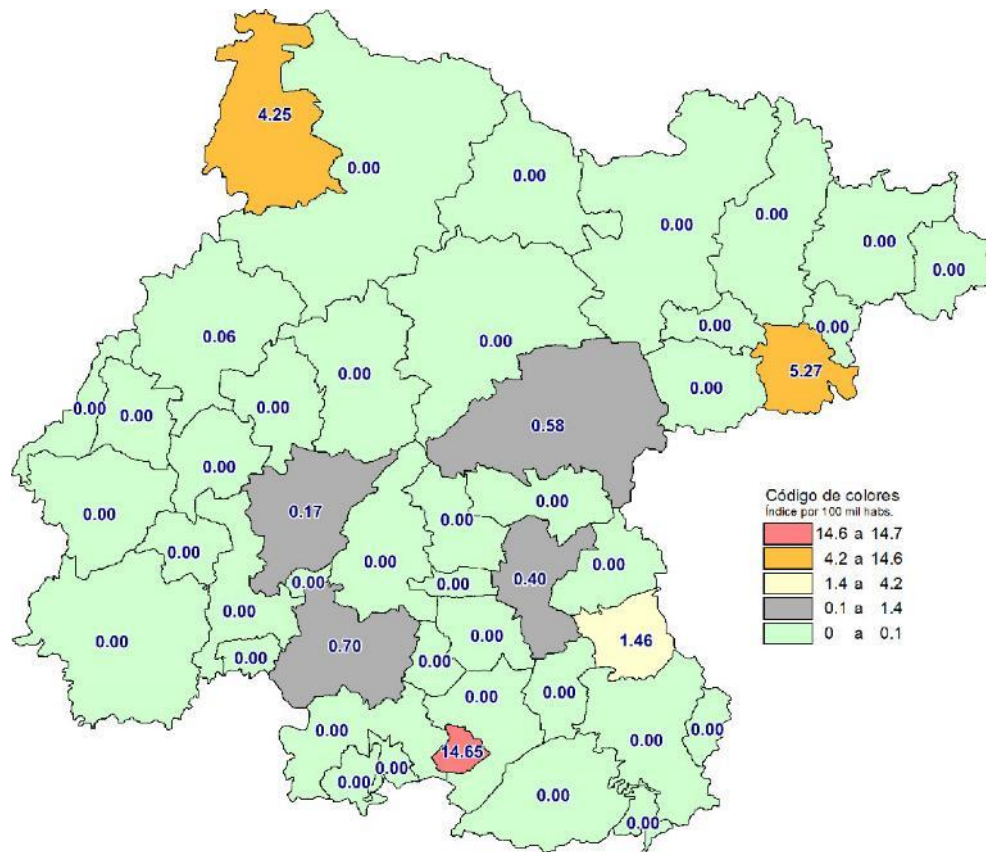
Posición	Municipio	Incidencia	Índice (por 100 mil habs.)	Posición	Municipio	Incidencia	Índice (por 100 mil habs.)
1	APASEO EL ALTO	60	87.65	24	LEÓN	289	18.31
2	TARIMORO	30	87.56	25	SAN MIGUEL DE ALLENDE	31	18.04
3	PUEBLO NUEVO	8	67.39	26	PURÍSIMA DEL RINCÓN	14	17.54
4	SALAMANCA	183	66.97	27	VALLE DE SANTIAGO	25	17.52
5	SANTIAGO MARAVATIO	4	58.62	28	XICHÚ	2	17.18
6	APASEO EL GRANDE	52	56.15	29	SANTA CRUZ DE JUVENTINO	14	16.86
7	ACÁMBARO	60	53.51	30	SAN LUIS DE LA PAZ	19	15.70
8	SALVATIERRA	51	50.80	31	SILAO	28	14.77
9	CELAYA	239	48.35	32	CUERÁMARO	4	14.12
10	SAN FRANCISCO DEL RINCÓN	56	46.86	33	ABASOLO	12	13.19
11	MOROLEÓN	19	37.72	34	SAN DIEGO DE LA UNIÓN	5	12.60
12	IRAPUATO	215	37.43	35	GUANAJUATO	20	10.86
13	VILLAGRÁN	22	37.40	36	SAN FELIPE	12	10.61
14	JERÉCUARO	18	36.70	37	ROMITA	6	10.02
15	PÉNJAMO	48	31.88	38	HUANÍMARO	2	9.24
16	URIANGATO	19	30.27	39	OCAMPO	2	8.50
17	JARAL DEL PROGRESO	10	26.03	40	CORONEO	1	8.29
18	TARANDACUAO	3	24.48	41	DOCTOR MORA	2	8.26
19	CORTAZAR	21	21.88	42	TIERRA BLANCA	1	5.27
20	DOLORES HIDALGO CIN	33	21.69	43	VICTORIA	1	4.96
21	SAN JOSÉ ITURBIDE	17	21.58	44	MANUEL DOBLADO	1	2.58
22	YURIRIA	15	21.50	45	ATARJEJA	0	0.00
23	COMONFORT	17	20.59	46	SANTA CATARINA	0	0.00



Secretaría
de Seguridad
Pública

DELITOS DE ALTO IMPACTO POR MUNICIPIO INCIDENCIA E ÍNDICE

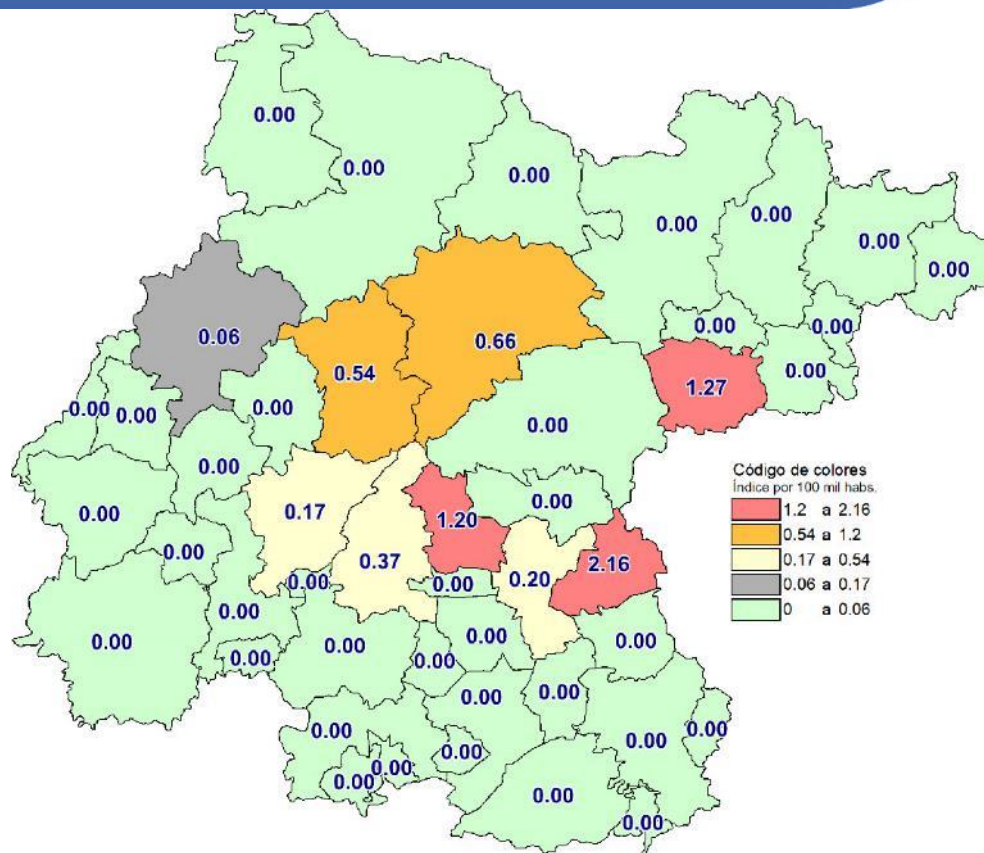
FEMINICIDIO



Homicidio doloso

Posición	Municipio	Incidencia	Índice (por 100 mil hab.)	Posición	Municipio	Incidencia	Índice (por 100 mil hab.)
1	APASEO EL ALTO	77	112.48	24	DOLORES HIDALGO CIN	34	22.35
2	TARIMORO	33	96.31	25	LEÓN	347	21.98
3	PUEBLO NUEVO	11	92.65	26	VALLE DE SANTIAGO	31	21.73
4	APASEO EL GRANDE	67	72.35	27	SANTA CRUZ DE JUVENTINO	16	19.26
5	SALAMANCA	196	71.72	28	SAN MIGUEL DE ALLENDE	33	19.20
6	ACÁMBARO	71	63.32	29	SAN LUIS DE LA PAZ	23	19.00
7	SALVATIERRA	61	60.76	30	SILAO	36	18.99
8	SANTIAGO MARAVATIO	4	58.62	31	PURÍSIMA DEL RINCÓN	15	18.80
9	CELAYA	281	56.85	32	XICHÚ	2	17.18
10	SAN FRANCISCO DEL RINCÓN	66	55.23	33	ABASOLO	14	15.39
11	MOROLEÓN	23	45.66	34	SAN DIEGO DE LA UNIÓN	6	15.13
12	JERÉCUARO	22	44.85	35	CUERÁMARO	4	14.12
13	URIANGATO	26	41.43	36	GUANAJUATO	26	14.11
14	IRAPUATO	227	39.52	37	OCAMPO	3	12.75
15	VILLAGRÁN	23	39.10	38	SAN FELIPE	14	12.38
16	PÉNJAMO	57	37.86	39	ROMITA	7	11.69
17	JARAL DEL PROGRESO	13	33.84	40	CORONEO	1	8.29
18	CORTAZAR	32	33.35	41	DOCTOR MORA	2	8.26
19	COMONFORT	26	31.49	42	TIERRA BLANCA	1	5.27
20	YURIRIA	20	28.67	43	VICTORIA	1	4.96
21	HUANÍMARO	6	27.73	44	MANUEL DOBLADO	1	2.58
22	TARANDACUJO	3	24.48	45	SANTA CATARINA	0	0.00
23	SAN JOSÉ ITURBIDE	18	22.84	46	ATARJEA	0	0.00

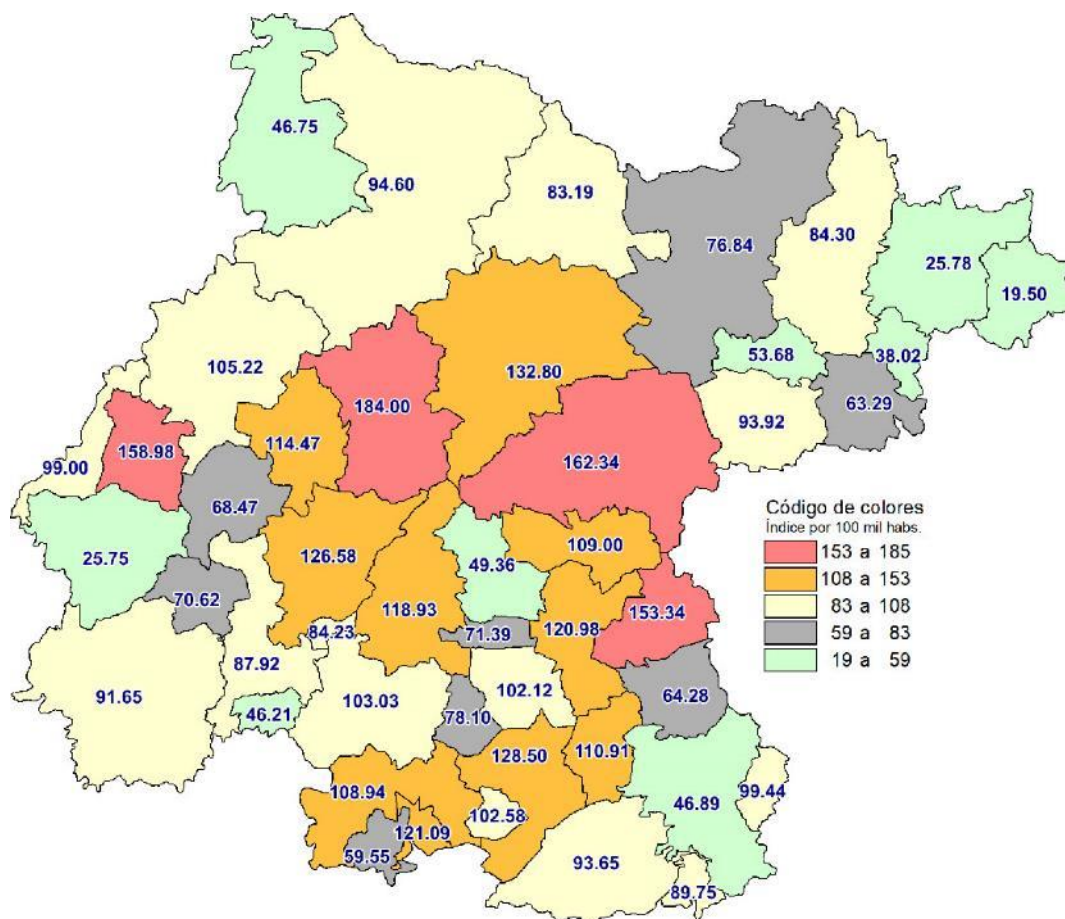
EXTORSIÓN



Extorsión

Posición	Municipio	Incidencia	Índice (por 100 mil hab.)	Posición	Municipio	Incidencia	Índice (por 100 mil hab.)
1	APASEO EL GRANDE	2	2.16	24	COMONFORT	0	0.00
2	SAN JOSÉ ITURBIDE	1	1.27	25	JERÉCUARO	0	0.00
3	SANTA CRUZ DE JUVENTINO	1	1.20	26	SAN DIEGO DE LA UNIÓN	0	0.00
4	DOLORES HIDALGO CIN	1	0.66	27	SILAO	0	0.00
5	GUANAJUATO	1	0.54	28	SAN FRANCISCO DEL RINCÓN	0	0.00
6	SALAMANCA	1	0.37	29	TARANDACUJO	0	0.00
7	CELAYA	1	0.20	30	SAN LUIS DE LA PAZ	0	0.00
8	IRAPUATO	1	0.17	31	TIERRA BLANCA	0	0.00
9	LEÓN	1	0.06	32	SANTA CATARINA	0	0.00
10	ROMITA	0	0.00	33	VALLE DE SANTIAGO	0	0.00
11	SAN MIGUEL DE ALLENDE	0	0.00	34	SANTIAGO MARAVATIO	0	0.00
12	SAN FELIPE	0	0.00	35	VILLAGRÁN	0	0.00
13	DOCTOR MORA	0	0.00	36	YURIRIA	0	0.00
14	CUERÁMARO	0	0.00	37	TARIMORO	0	0.00
15	ACÁMBARO	0	0.00	38	MANUEL DOBLADO	0	0.00
16	SALVATIERRA	0	0.00	39	URIANGATO	0	0.00
17	ATARJEA	0	0.00	40	MOROLEÓN	0	0.00
18	CORONEO	0	0.00	41	VICTORIA	0	0.00
19	HUANÍMARO	0	0.00	42	OCAMPO	0	0.00
20	CORTAZAR	0	0.00	43	XICHÚ	0	0.00
21	APASEO EL ALTO	0	0.00	44	PÉNJAMO	0	0.00
22	PURÍSIMA DEL RINCÓN	0	0.00	45	ABASOLO	0	0.00
23	JARAL DEL PROGRESO	0	0.00	46	PUEBLO NUEVO	0	0.00

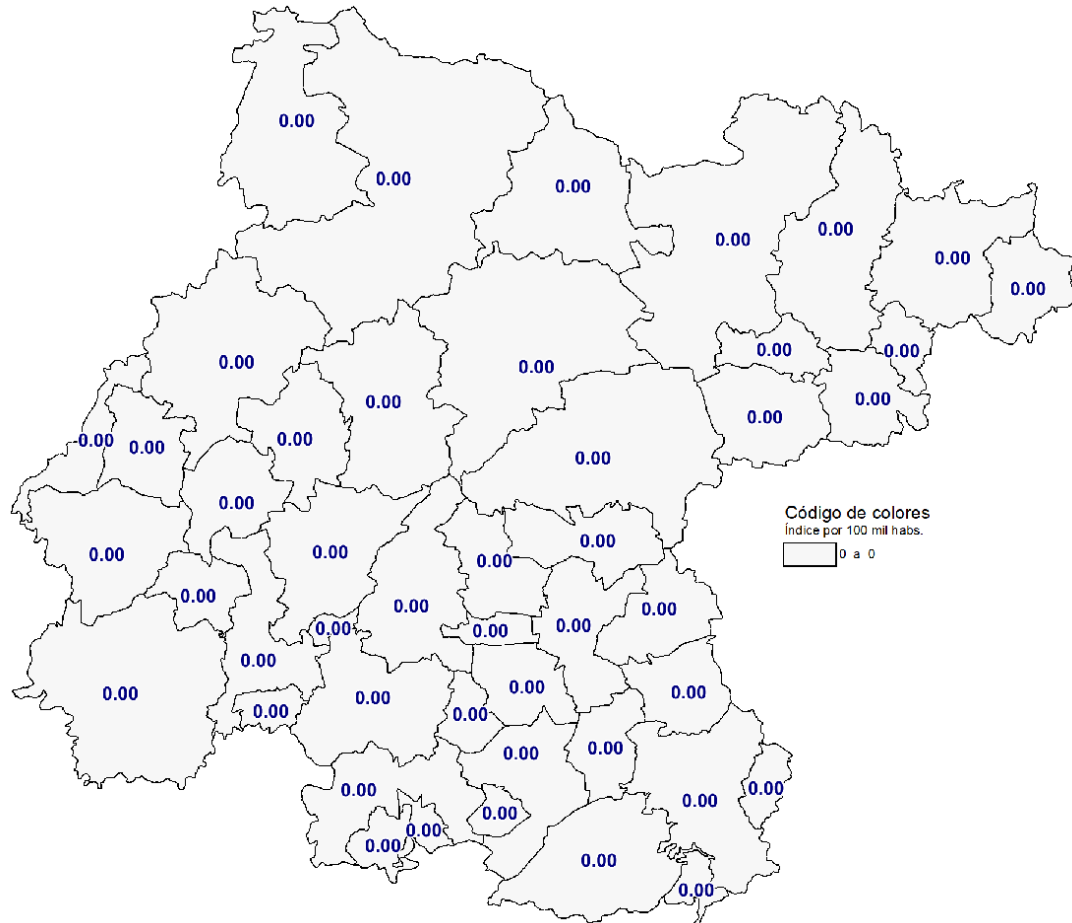
LESIONES DOLOSAS



Lesiones dolosas

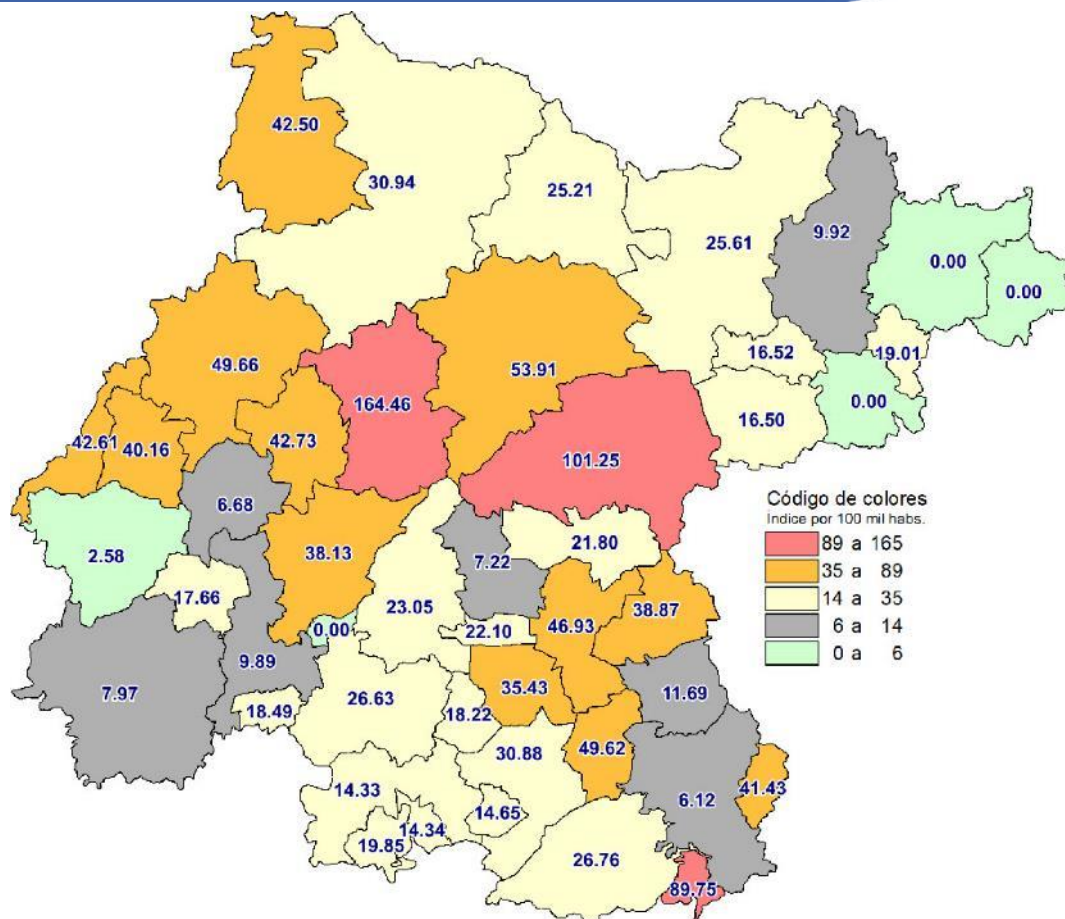
Posición	Municipio	Incidencia	Índice (por 100 mil hab.)	Posición	Municipio	Incidencia	Índice (por 100 mil hab.)
1	GUANAJUATO	339	184.00	24	PÉNJAMO	138	91.65
2	SAN MIGUEL DE ALLENDE	279	162.34	25	TARANDACUAO	11	89.75
3	SAN FRANCISCO DEL RINCÓN	190	158.98	26	ABASOLO	80	87.92
4	APASEO EL GRANDE	142	153.34	27	VICTORIA	17	84.30
5	DOLORES HIDALGO CIN	202	132.80	28	PUEBLO NUEVO	10	84.23
6	SALVATIERRA	129	128.50	29	SAN DIEGO DE LA UNIÓN	33	83.19
7	IRAPUATO	727	126.58	30	JARAL DEL PROGRESO	30	78.10
8	URIANGATO	76	121.09	31	SAN LUIS DE LA PAZ	93	76.84
9	CELAYA	598	120.98	32	VILLAGRÁN	42	71.39
10	SALAMANCA	325	118.93	33	CUERÁMARO	20	70.62
11	SILAO	217	114.47	34	ROMITA	41	68.47
12	TARIMORO	38	110.91	35	APASEO EL ALTO	44	64.28
13	COMONFORT	90	109.00	36	TIERRA BLANCA	12	63.29
14	YURIRIA	76	108.94	37	MOROLEÓN	30	59.55
15	LEÓN	1,661	105.22	38	DOCTOR MORA	13	53.68
16	VALLE DE SANTIAGO	147	103.03	39	SANTA CRUZ DE JUVENTINO	41	49.36
17	SANTIAGO MARAVATIO	7	102.58	40	JERÉCUARO	23	46.89
18	CORTAZAR	98	102.12	41	OCAMPO	11	46.75
19	CORONEO	12	99.44	42	HUANÍMARO	10	46.21
20	PURÍSIMA DEL RINCÓN	79	99.00	43	SANTA CATARINA	2	38.02
21	SAN FELIPE	107	94.60	44	XICHÚ	3	25.78
22	SAN JOSÉ ITURBIDE	74	93.92	45	MANUEL DOBLADO	10	25.75
23	ACÁMBARO	105	93.65	46	ATARJEA	1	19.50

ROBO A BANCO



Posición	Municipio	Incidencia	Índice (por 100 mil hab.)	Posición	Municipio	Incidencia	Índice (por 100 mil hab.)
1	SAN LUIS DE LA PAZ	0	0.00	24	DOLORES HIDALGO CIN	0	0.00
2	PURÍSIMA DEL RINCÓN	0	0.00	25	SALVATIERRA	0	0.00
3	TIERRA BLANCA	0	0.00	26	GUANAJUATO	0	0.00
4	ACÁMBARO	0	0.00	27	SAN FELIPE	0	0.00
5	SAN DIEGO DE LA UNIÓN	0	0.00	28	HUANÍMARO	0	0.00
6	APASEO EL ALTO	0	0.00	29	SAN JOSÉ ITURBIDE	0	0.00
7	SANTIAGO MARAVATIO	0	0.00	30	IRAPUATO	0	0.00
8	APASEO EL GRANDE	0	0.00	31	SAN MIGUEL DE ALLENDE	0	0.00
9	VILLAGRÁN	0	0.00	32	JARAL DEL PROGRESO	0	0.00
10	ATARJEA	0	0.00	33	SANTA CRUZ DE JUVENTINO F	0	0.00
11	SALAMANCA	0	0.00	34	JERÉCUARO	0	0.00
12	CELAYA	0	0.00	35	SILAO	0	0.00
13	SAN FRANCISCO DEL RINCÓN	0	0.00	36	LEÓN	0	0.00
14	COMONFORT	0	0.00	37	TARIMORO	0	0.00
15	SANTA CATARINA	0	0.00	38	MANUEL DOBLADO	0	0.00
16	CORONEO	0	0.00	39	URIANGATO	0	0.00
17	TARANDACUAO	0	0.00	40	MOROLEÓN	0	0.00
18	CORTAZAR	0	0.00	41	VICTORIA	0	0.00
19	VALLE DE SANTIAGO	0	0.00	42	OCAMPO	0	0.00
20	CUERÁMARO	0	0.00	43	XICHÚ	0	0.00
21	YURIRIA	0	0.00	44	PÉNJAMO	0	0.00
22	DOCTOR MORA	0	0.00	45	ÁBASOLO	0	0.00
23	ROMITA	0	0.00	46	PUEBLO NUEVO	0	0.00

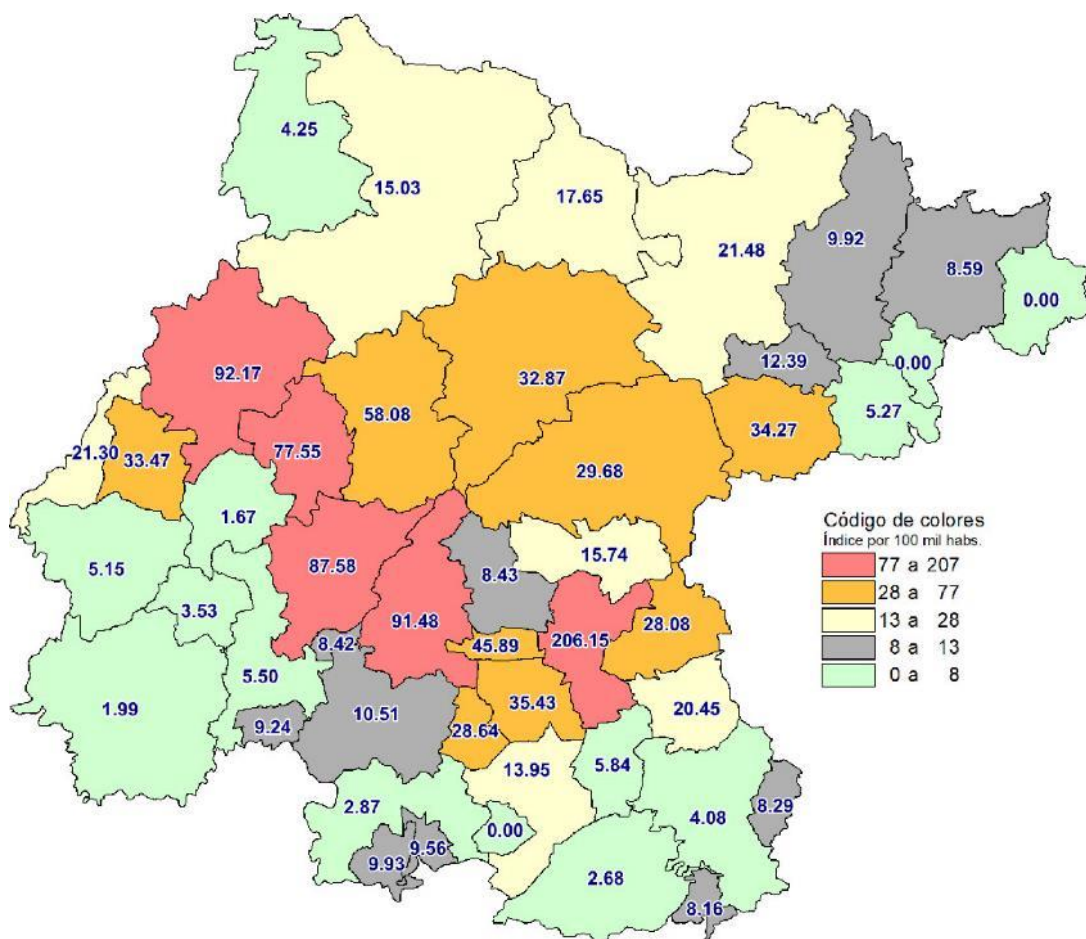
ROBO A CASA HABITACIÓN



Robo a casa habitación

Posición	Municipio	Incidencia	Índice (por 100 mil hab.)	Posición	Municipio	Incidencia	Índice (por 100 mil hab.)
1	GUANAJUATO	303	164.46	24	COMONFORT	18	21.80
2	SAN MIGUEL DE ALLENDE	174	101.25	25	MOROLEÓN	10	19.85
3	TARANDACUAO	11	89.75	26	SANTA CATARINA	1	19.01
4	DOLORES HIDALGO CIN	82	53.91	27	HUANÍMARO	4	18.49
5	LEÓN	784	49.66	28	JARAL DEL PROGRESO	7	18.22
6	TARIMORO	17	49.62	29	CUERÁMARO	5	17.66
7	CELAYA	232	46.93	30	DOCTOR MORA	4	16.52
8	SILAO	81	42.73	31	SAN JOSÉ ITURBIDE	13	16.50
9	PURÍSIMA DEL RINCÓN	34	42.61	32	SANTIAGO MARAVATIO	1	14.65
10	OCAMPO	10	42.50	33	URIANGATO	9	14.34
11	CORONEO	5	41.43	34	YURIRIA	10	14.33
12	SAN FRANCISCO DEL RINCÓN	48	40.16	35	APASEO EL ALTO	8	11.69
13	APASEO EL GRANDE	36	38.87	36	VICTORIA	2	9.92
14	IRAPUATO	219	38.13	37	ABASOLO	9	9.89
15	CORTAZAR	34	35.43	38	PÉNJAMO	12	7.97
16	SAN FELIPE	35	30.94	39	SANTA CRUZ DE JUVENTINO	6	7.22
17	SALVATIERRA	31	30.88	40	ROMITA	4	6.68
18	ACÁMBARO	30	26.76	41	JERÉCUARO	3	6.12
19	VALLE DE SANTIAGO	38	26.63	42	MANUEL DOBLADO	1	2.58
20	SAN LUIS DE LA PAZ	31	25.61	43	TIERRA BLANCA	0	0.00
21	SAN DIEGO DE LA UNIÓN	10	25.21	44	XICHÚ	0	0.00
22	SALAMANCA	63	23.05	45	ATARJEA	0	0.00
23	VILLAGRÁN	13	22.10	46	PUEBLO NUEVO	0	0.00

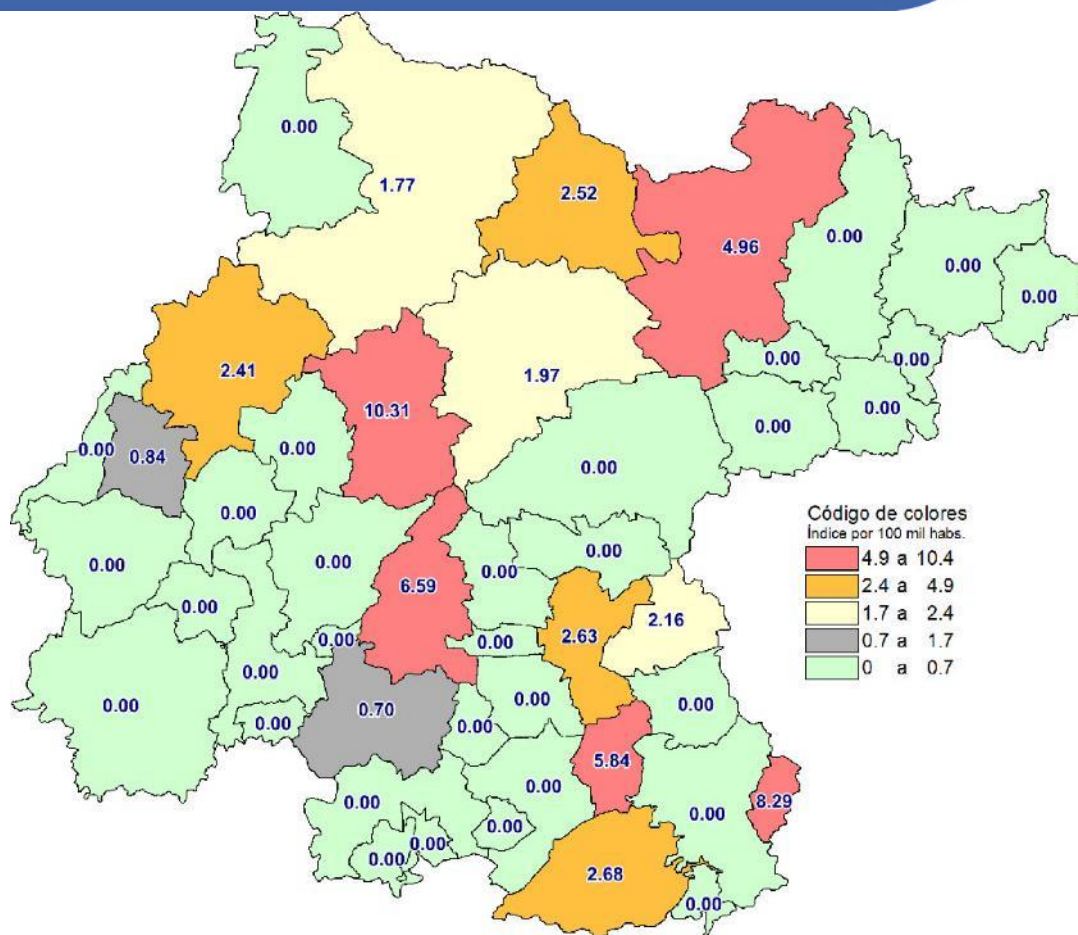
ROBO A NEGOCIO



Robo a negocio

Posición	Municipio	Incidencia	Índice (por 100 mil hab.)	Posición	Municipio	Incidencia	Índice (por 100 mil hab.)
1	CELAYA	1,019	206.15	24	MOROLEÓN	5	9.93
2	LEÓN	1,455	92.17	25	VICTORIA	2	9.92
3	SALAMANCA	250	91.48	26	URIANGATO	6	9.56
4	IRAPUATO	503	87.58	27	HUANÍMARO	2	9.24
5	SILAO	147	77.55	28	XICHÚ	1	8.59
6	GUANAJUATO	107	58.08	29	SANTA CRUZ DE JUVENTINO	7	8.43
7	VILLAGRÁN	27	45.89	30	PUEBLO NUEVO	1	8.42
8	CORTAZAR	34	35.43	31	CORONEO	1	8.29
9	SAN JOSÉ ITURBIDE	27	34.27	32	TARANDACUAO	1	8.16
10	SAN FRANCISCO DEL RINCÓN	40	33.47	33	TARIMORO	2	5.84
11	DOLORES HIDALGO CIN	50	32.87	34	ABASOLO	5	5.50
12	SAN MIGUEL DE ALLENDE	51	29.68	35	TIERRA BLANCA	1	5.27
13	JARAL DEL PROGRESO	11	28.64	36	MANUEL DOBLADO	2	5.15
14	APASEO EL GRANDE	26	28.08	37	OCAMPO	1	4.25
15	SAN LUIS DE LA PAZ	26	21.48	38	JERÉCUARO	2	4.08
16	PURÍSIMA DEL RINCÓN	17	21.30	39	CUERÁMARO	1	3.53
17	APASEO EL ALTO	14	20.45	40	YURIRIA	2	2.87
18	SAN DIEGO DE LA UNIÓN	7	17.65	41	ACÁMBARO	3	2.68
19	COMONFORT	13	15.74	42	PÉNJAMO	3	1.99
20	SAN FELIPE	17	15.03	43	ROMITA	1	1.67
21	SALVATIERRA	14	13.95	44	SANTIAGO MARAVATIO	0	0.00
22	DOCTOR MORA	3	12.39	45	ATARJEA	0	0.00
23	VALLE DE SANTIAGO	15	10.51	46	SANTA CATARINA	0	0.00

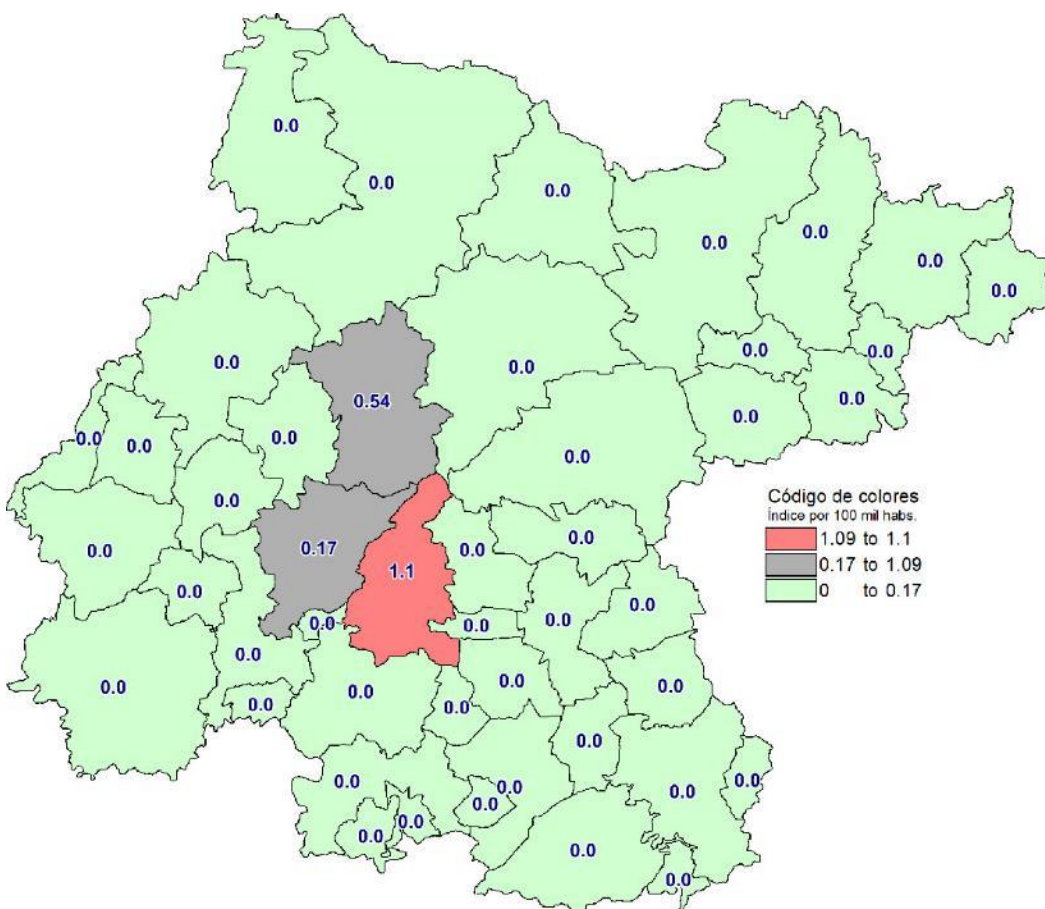
ROBO A TRANSEÚNTE



Robo a transeúnte

Posición	Municipio	Incidencia	Índice (por 100 mil hab.)	Posición	Municipio	Incidencia	Índice (por 100 mil hab.)
1	GUANAJUATO	19	10.31	24	TARANDACUJO	0	0.00
2	CORONEO	1	8.29	25	SALVATIERRA	0	0.00
3	SALAMANCA	18	6.59	26	TIERRA BLANCA	0	0.00
4	TARIMORO	2	5.84	27	COMONFORT	0	0.00
5	SAN LUIS DE LA PAZ	6	4.96	28	ATARJEJA	0	0.00
6	ACÁMBARO	3	2.68	29	SAN JOSÉ ITURBIDE	0	0.00
7	CELAYA	13	2.63	30	VILLAGRÁN	0	0.00
8	SAN DIEGO DE LA UNIÓN	1	2.52	31	SAN MIGUEL DE ALLENDE	0	0.00
9	LEÓN	38	2.41	32	YURIRIA	0	0.00
10	APASEO EL GRANDE	2	2.16	33	SANTA CRUZ DE JUVENTINO	0	0.00
11	DOLORES HIDALGO CIN	3	1.97	34	PURÍSIMA DEL RINCÓN	0	0.00
12	SAN FELIPE	2	1.77	35	SILAO	0	0.00
13	SAN FRANCISCO DEL RINCÓN	1	0.84	36	ROMITA	0	0.00
14	VALLE DE SANTIAGO	1	0.70	37	CUERÁMARO	0	0.00
15	APASEO EL ALTO	0	0.00	38	MANUEL DOBLADO	0	0.00
16	IRAPUATO	0	0.00	39	URIANGATO	0	0.00
17	SANTA CATARINA	0	0.00	40	MOROLEÓN	0	0.00
18	JARAL DEL PROGRESO	0	0.00	41	VICTORIA	0	0.00
19	DOCTOR MORA	0	0.00	42	OCAMPO	0	0.00
20	JERÉCUARO	0	0.00	43	XICHÚ	0	0.00
21	HUANÍMARO	0	0.00	44	PÉNJAMO	0	0.00
22	CORTAZAR	0	0.00	45	ABASOLO	0	0.00
23	SANTIAGO MARAVATIO	0	0.00	46	PUEBLO NUEVO	0	0.00

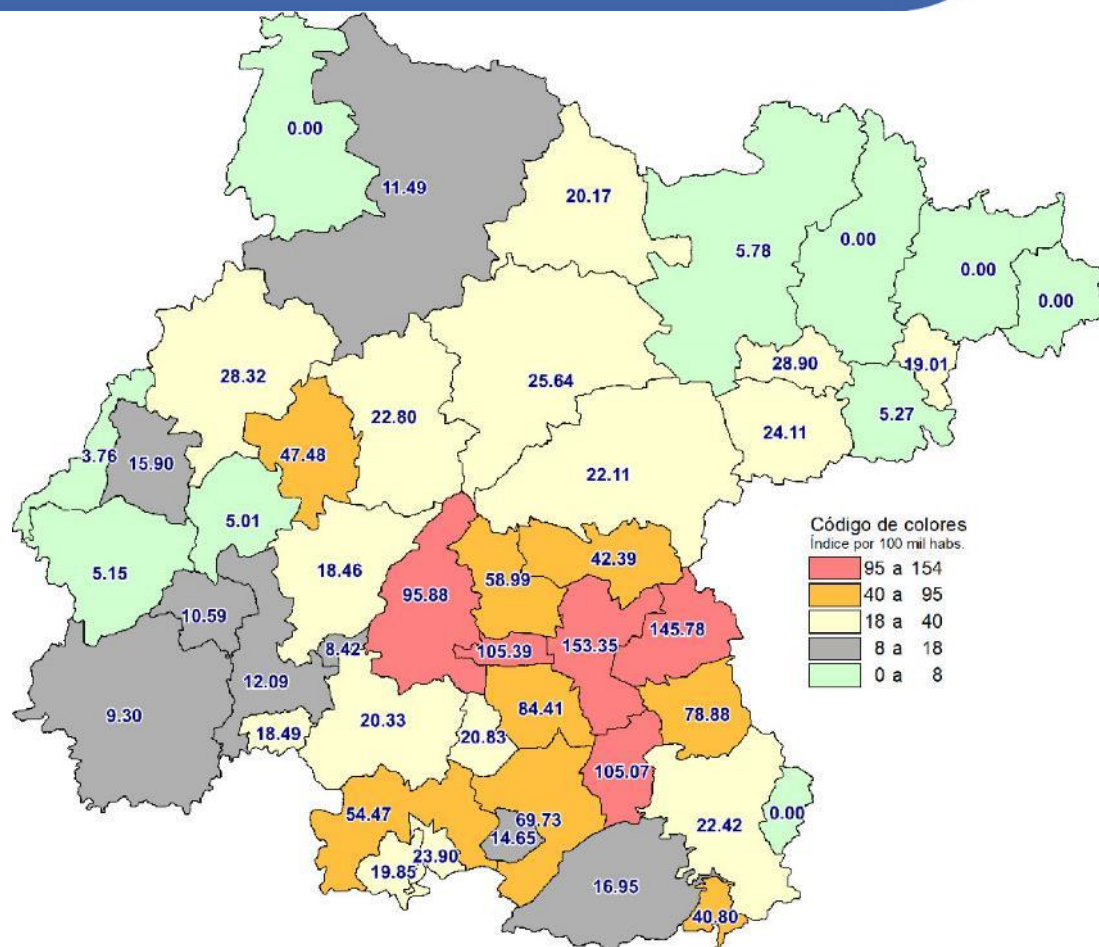
ROBO A TRANSPORTISTA



Robo a transportista

Posición	Municipio	Incidencia	Índice (por 100 mil hab.)	Posición	Municipio	Incidencia	Índice (por 100 mil hab.)
1	SALAMANCA	3	1.10	24	APASEO EL ALTO	0	0.00
2	GUANAJUATO	1	0.54	25	HUANÍMARO	0	0.00
3	IRAPUATO	1	0.17	26	SAN DIEGO DE LA UNIÓN	0	0.00
4	TARANDACUAO	0	0.00	27	SAN JOSÉ ITURBIDE	0	0.00
5	SALVATIERRA	0	0.00	28	SAN FRANCISCO DEL RINCÓN	0	0.00
6	YURIRIA	0	0.00	29	SAN LUIS DE LA PAZ	0	0.00
7	ATARJEJA	0	0.00	30	SANTA CATARINA	0	0.00
8	APASEO EL GRANDE	0	0.00	31	SAN MIGUEL DE ALLENDE	0	0.00
9	CELAYA	0	0.00	32	JARAL DEL PROGRESO	0	0.00
10	VALLE DE SANTIAGO	0	0.00	33	SANTA CRUZ DE JUVENTINO	0	0.00
11	COMONFORT	0	0.00	34	JERÉCUARO	0	0.00
12	ROMITA	0	0.00	35	SILAO	0	0.00
13	CORONEO	0	0.00	36	LEÓN	0	0.00
14	SAN FELIPE	0	0.00	37	TARIMORO	0	0.00
15	CORTAZAR	0	0.00	38	MANUEL DOBLADO	0	0.00
16	SANTIAGO MARAVATIO	0	0.00	39	URIANGATO	0	0.00
17	CUERÁMARO	0	0.00	40	MOROLEÓN	0	0.00
18	TIERRA BLANCA	0	0.00	41	VICTORIA	0	0.00
19	DOCTOR MORA	0	0.00	42	OCAMPO	0	0.00
20	VILLAGRÁN	0	0.00	43	XICHÚ	0	0.00
21	DOLORES HIDALGO CIN	0	0.00	44	PÉNJAMO	0	0.00
22	PURÍSIMA DEL RINCÓN	0	0.00	45	ABASOLO	0	0.00
23	ACÁMBARO	0	0.00	46	PUEBLO NUEVO	0	0.00

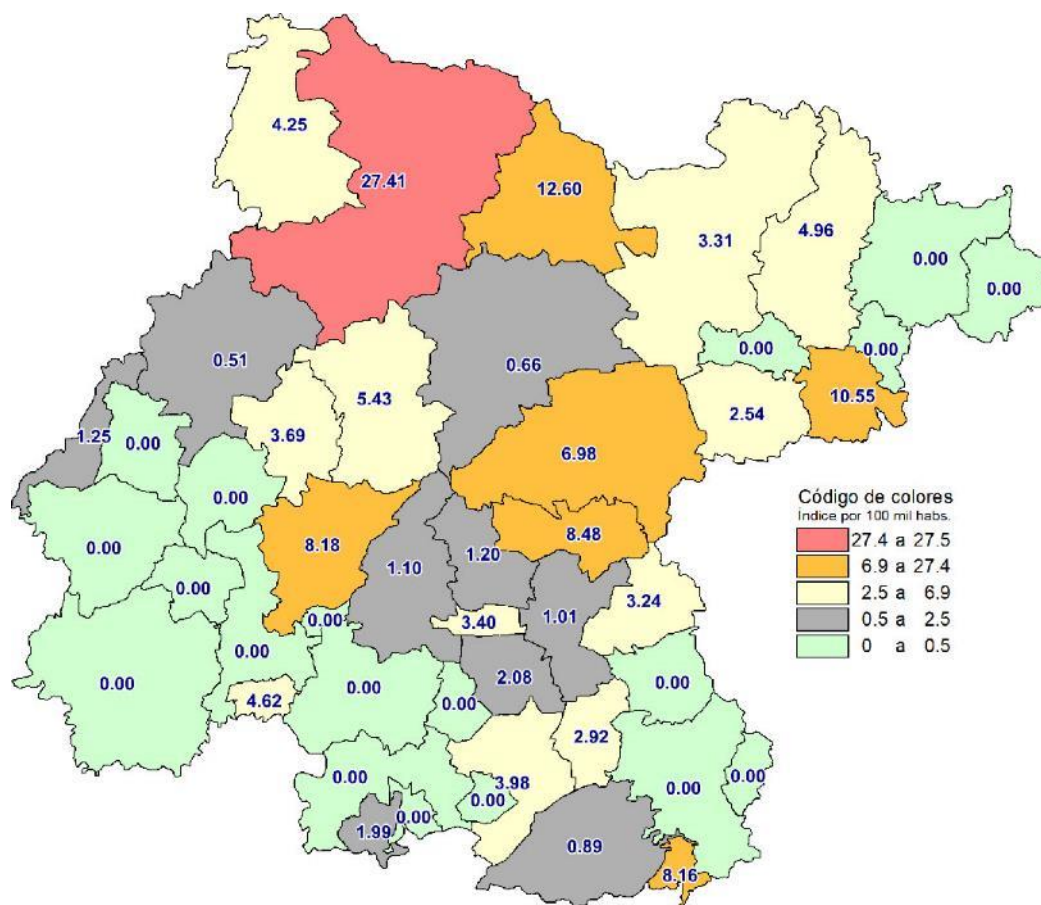
ROBO DE VEHÍCULO



Robo de vehículo

Posición	Municipio	Incidencia	Índice (por 100 mil habs.)	Posición	Municipio	Incidencia	Índice (por 100 mil habs.)
1	CELAYA	758	153.35	24	SAN DIEGO DE LA UNIÓN	8	20.17
2	APASEO EL GRANDE	135	145.78	25	MOROLEÓN	10	19.85
3	VILLAGRÁN	62	105.39	26	SANTA CATARINA	1	19.01
4	TARIMORO	36	105.07	27	HUANÍMARO	4	18.49
5	SALAMANCA	262	95.88	28	IRAPUATO	106	18.46
6	CORTAZAR	81	84.41	29	ACÁMBARO	19	16.95
7	APASEO EL ALTO	54	78.88	30	SAN FRANCISCO DEL RINCÓN	19	15.90
8	SALVATIERRA	70	69.73	31	SANTIAGO MARAVATIO	1	14.65
9	SANTA CRUZ DE JUVENTINO	49	58.99	32	ABASOLO	11	12.09
10	YURIRIA	38	54.47	33	SAN FELIPE	13	11.49
11	SILAO	90	47.48	34	CUERÁMARO	3	10.59
12	COMONFORT	35	42.39	35	PÉNJAMO	14	9.30
13	TARANDACUAO	5	40.80	36	PUEBLO NUEVO	1	8.42
14	DOCTOR MORA	7	28.90	37	SAN LUIS DE LA PAZ	7	5.78
15	LEÓN	447	28.32	38	TIERRA BLANCA	1	5.27
16	DÓLORES HIDALGO CIN	39	25.64	39	MANUEL DOBLADO	2	5.15
17	SAN JOSÉ ITURBIDE	19	24.11	40	ROMITA	3	5.01
18	URIANGATO	15	23.90	41	PURÍSIMA DEL RINCÓN	3	3.76
19	GUANAJUATO	42	22.80	42	XICHÚ	0	0.00
20	JERÉCUARO	11	22.42	43	CORONEO	0	0.00
21	SAN MIGUEL DE ALLENDE	38	22.11	44	OCAMPO	0	0.00
22	JARAL DEL PROGRESO	8	20.83	45	VICTORIA	0	0.00
23	VALLE DE SANTIAGO	29	20.33	46	ATARJEJA	0	0.00

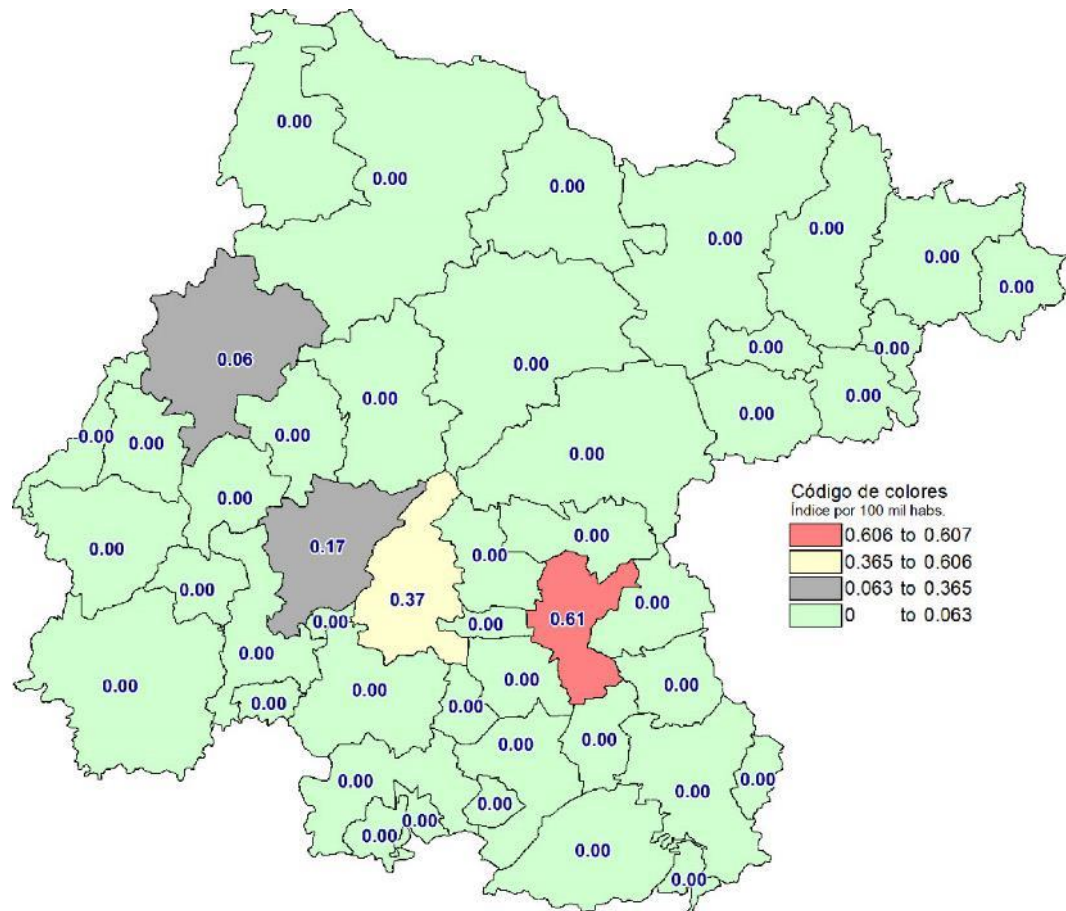
ROBO DE GANADO



Robo de ganado

Posición	Municipio	Incidencia	Índice (por 100 mil habs.)	Posición	Municipio	Incidencia	Índice (por 100 mil habs.)
1	SAN FELIPE	31	27.41	24	CELAYA	5	1.01
2	SAN DIEGO DE LA UNIÓN	5	12.60	25	ACÁMBARO	1	0.89
3	TIERRA BLANCA	2	10.55	26	DOLORES HIDALGO CIN	1	0.66
4	COMONFORT	7	8.48	27	LEÓN	8	0.51
5	IRAPUATO	47	8.18	28	SANTIAGO MARAVATIO	0	0.00
6	TARANDACUJO	1	8.16	29	DOCTOR MORA	0	0.00
7	SAN MIGUEL DE ALLENDE	12	6.98	30	CUERÁMARO	0	0.00
8	GUANAJUATO	10	5.43	31	CORONEO	0	0.00
9	VICTORIA	1	4.96	32	ATARJEA	0	0.00
10	HUANÍMARO	1	4.62	33	VALLE DE SANTIAGO	0	0.00
11	OCAMPO	1	4.25	34	SAN FRANCISCO DEL RINCÓN	0	0.00
12	SALVATIERRA	4	3.98	35	ROMITA	0	0.00
13	SILAO	7	3.69	36	JARAL DEL PROGRESO	0	0.00
14	VILLAGRÁN	2	3.40	37	MANUEL DOBLADO	0	0.00
15	SAN LUIS DE LA PAZ	4	3.31	38	JERÉCUARO	0	0.00
16	APASEO EL GRANDE	3	3.24	39	URIANGATO	0	0.00
17	TARIMORO	1	2.92	40	YURIRIA	0	0.00
18	SAN JOSÉ ITURBIDE	2	2.54	41	APASEO EL ALTO	0	0.00
19	CORTAZAR	2	2.08	42	SANTA CATARINA	0	0.00
20	MOROLEÓN	1	1.99	43	XICHÚ	0	0.00
21	PURÍSIMA DEL RINCÓN	1	1.25	44	PÉNJAMO	0	0.00
22	SANTA CRUZ DE JUVENTINO	1	1.20	45	ABASOLO	0	0.00
23	SALAMANCA	3	1.10	46	PUEBLO NUEVO	0	0.00

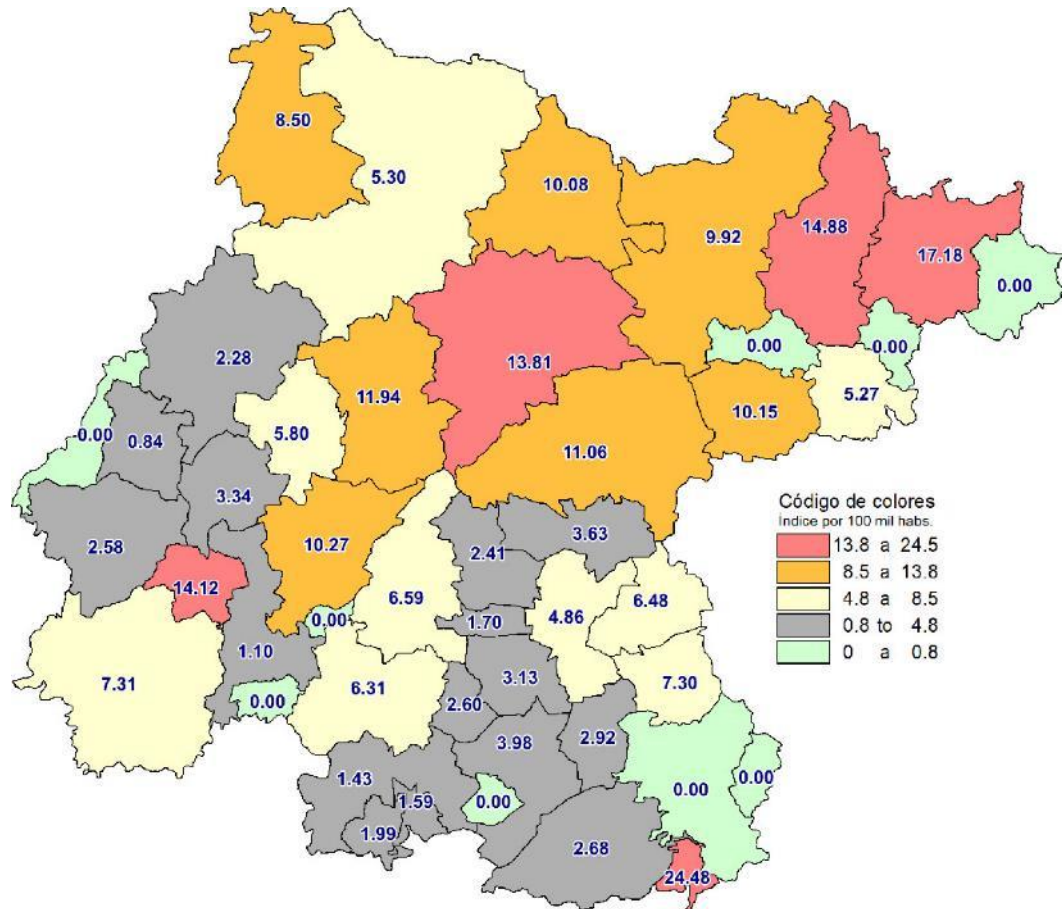
SECUESTRO



Secuestro

Posición	Municipio	Incidencia	Índice (por 100 mil hab.)	Posición	Municipio	Incidencia	Índice (por 100 mil hab.)
1	CELAYA	3	0.61	24	HUANIMARO	0	0.00
2	SALAMANCA	1	0.37	25	SALVATIERRA	0	0.00
3	IRAPUATO	1	0.17	26	APASEO EL ALTO	0	0.00
4	LEÓN	1	0.06	27	SAN FELIPE	0	0.00
5	SANTIAGO MARAVATIO	0	0.00	28	JARAL DEL PROGRESO	0	0.00
6	SAN DIEGO DE LA UNIÓN	0	0.00	29	SAN JOSÉ ITURBIDE	0	0.00
7	PURÍSIMA DEL RINCÓN	0	0.00	30	JERÉCUARO	0	0.00
8	ACÁMBARO	0	0.00	31	SAN MIGUEL DE ALLENDE	0	0.00
9	SAN LUIS DE LA PAZ	0	0.00	32	SILAO	0	0.00
10	COMONFORT	0	0.00	33	SANTA CRUZ DE JUVENTINO	0	0.00
11	VILLAGRÁN	0	0.00	34	TARANDACUAO	0	0.00
12	CORONEO	0	0.00	35	ATARJEJA	0	0.00
13	APASEO EL GRANDE	0	0.00	36	TIERRA BLANCA	0	0.00
14	CORTAZAR	0	0.00	37	TARIMORO	0	0.00
15	SAN FRANCISCO DEL RINCÓN	0	0.00	38	MANUEL DOBLADO	0	0.00
16	CUERÁMARO	0	0.00	39	URIANGATO	0	0.00
17	SANTA CATARINA	0	0.00	40	MOROLEÓN	0	0.00
18	DOCTOR MORA	0	0.00	41	VICTORIA	0	0.00
19	VALLE DE SANTIAGO	0	0.00	42	OCAMPO	0	0.00
20	DOLORES HIDALGO CIN	0	0.00	43	XICHÚ	0	0.00
21	YURIRIA	0	0.00	44	PÉNJAMO	0	0.00
22	GUANAJUATO	0	0.00	45	ABASOLO	0	0.00
23	ROMITA	0	0.00	46	PUEBLO NUEVO	0	0.00

VIOLACIÓN



Violación

Posición	Municipio	Incidencia	Índice (por 100 mil hab.)	Posición	Municipio	Incidencia	Índice (por 100 mil hab.)
1	TARANDACUAJO	3	24.48	24	ROMITA	2	3.34
2	XICHÚ	2	17.18	25	CORTAZAR	3	3.13
3	VICTORIA	3	14.88	26	TARIMORO	1	2.92
4	CUERÁMARO	4	14.12	27	ACÁMBARO	3	2.68
5	DOLORES HIDALGO CIN	21	13.81	28	JARAL DEL PROGRESO	1	2.60
6	GUANAJUATO	22	11.94	29	MANUEL DOBLADO	1	2.58
7	SAN MIGUEL DE ALLENDE	19	11.06	30	SANTA CRUZ DE JUVENTINO	2	2.41
8	IRAPUATO	59	10.27	31	LEÓN	36	2.28
9	SAN JOSÉ ITURBIDE	8	10.15	32	MOROLEÓN	1	1.99
10	SAN DIEGO DE LA UNIÓN	4	10.08	33	VILLAGRÁN	1	1.70
11	SAN LUIS DE LA PAZ	12	9.92	34	URIANGATO	1	1.59
12	OCAMPO	2	8.50	35	YURIRIA	1	1.43
13	PÉNJAMO	11	7.31	36	ABASOLO	1	1.10
14	APASEO EL ALTO	5	7.30	37	SAN FRANCISCO DEL RINCÓN	1	0.84
15	SALAMANCA	18	6.59	38	JERÉCUARO	0	0.00
16	APASEO EL GRANDE	6	6.48	39	CORONEO	0	0.00
17	VALLE DE SANTIAGO	9	6.31	40	DOCTOR MORA	0	0.00
18	SILAO	11	5.80	41	SANTA CATARINA	0	0.00
19	SAN FELIPE	6	5.30	42	ATARJEJA	0	0.00
20	TIERRA BLANCA	1	5.27	43	SANTIAGO MARAVATIO	0	0.00
21	CELAYA	24	4.86	44	PURÍSIMA DEL RINCÓN	0	0.00
22	SALVATIERRA	4	3.98	45	HUANÍMARO	0	0.00
23	COMONFORT	3	3.63	46	PUEBLO NUEVO	0	0.00