



Secretaría
de Seguridad
Pública

REPORTE DE INCIDENCIAS

ÍNDICES MUNICIPALES

ENERO A DICIEMBRE DE 2020



DELITOS DE ALTO IMPACTO

MAPA NACIONAL

TODOS LOS DELITOS DE ALTO IMPACTO

Periodo de análisis enero - diciembre 2020

Posición	Estado	Índice
1	Baja California	860.50
2	Aguascalientes	804.87
3	México	801.84
4	Quintana Roo	795.47
5	Querétaro	749.07

Índice (denuncias x 100,000 habitantes)		Nivel delictivo	Código de color	Número de Estados
Desde	Hasta			
38.6	339.1	Muy bajo		14
339.1	395.2	Bajo		2
395.2	451.2	Medio		4
451.2	507.3	Alto		1
507.3	860.5	Muy Alto		11

Guanajuato ocupa el lugar 12 por índice. en el contexto nacional

con una incidencia de 30,302

con un índice de 486.53

Fuente: SESNSP

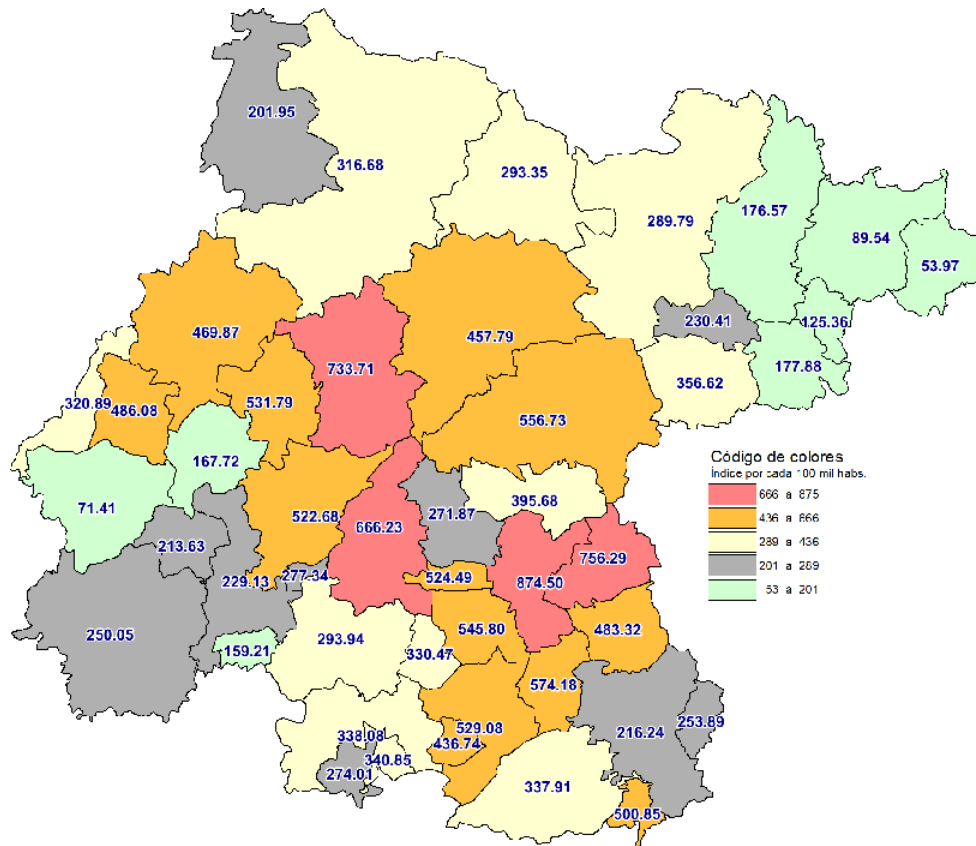
*Índices calculados con base en la estimación de población de CONAPO para medio año de 2020.



Secretaría
de Seguridad
Pública

ÍNDICE DE DELITOS DE ALTO IMPACTO

ÍNDICE DE DELITOS DE ALTO IMPACTO



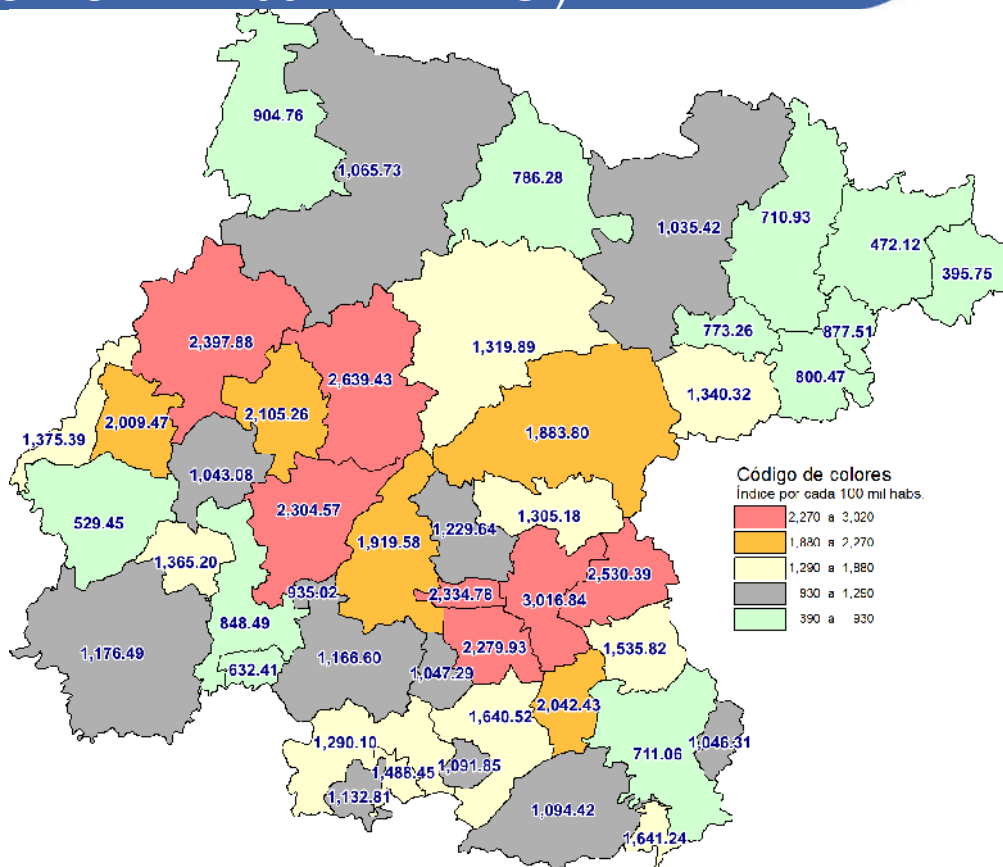
DAI

Posición	Municipio	Índice (por 100 mil hab.)	Posición	Municipio	Índice (por 100 mil hab.)
1	CELAYA	874.50	24	PURÍSIMA DEL RINCÓN	320.89
2	APASEO EL GRANDE	756.29	25	SAN FELIPE	316.68
3	GUANAJUATO	733.71	26	VALLE DE SANTIAGO	293.94
4	SALAMANCA	666.23	27	SAN DIEGO DE LA UNIÓN	293.35
5	TARIMORO	574.18	28	SAN LUIS DE LA PAZ	289.79
6	SAN MIGUEL DE ALLENDE	556.73	29	PUEBLO NUEVO	277.34
7	CORTAZAR	545.80	30	MOROLEÓN	274.01
8	SILAO	531.79	31	SANTA CRUZ DE JUVENTINO ROSA	271.87
9	SALVATIERRA	529.08	32	CORONEO	253.89
10	VILLAGRÁN	524.49	33	PÉNJAMO	250.05
11	IRAPUATO	522.68	34	DOCTOR MORA	230.41
12	TARANDACUAO	500.85	35	ABASOLO	229.13
13	SAN FRANCISCO DEL RINCÓN	486.08	36	JERÉCUARO	216.24
14	APASEO EL ALTO	483.32	37	CUERÁMARO	213.63
15	LEÓN	469.87	38	OCAMPO	201.95
16	DOLORES HIDALGO CIN	457.79	39	TIERRA BLANCA	177.88
17	SANTIAGO MARAVATIO	436.74	40	VICTORIA	176.57
18	COMONFORT	395.68	41	ROMITA	167.72
19	SAN JOSÉ ITURBIDE	356.62	42	HUANIMARO	159.21
20	URIANGATO	340.85	43	SANTA CATARINA	125.36
21	YURIRIA	338.08	44	XICHÚ	89.54
22	ACÁMBARO	337.91	45	MANUEL DOBLADO	71.41
23	JARAL DEL PROGRESO	330.47	46	ATARJEA	53.97



ÍNDICE DE DELITOS DEL FUERO COMÚN Y HOMICIDIO DOLOSO

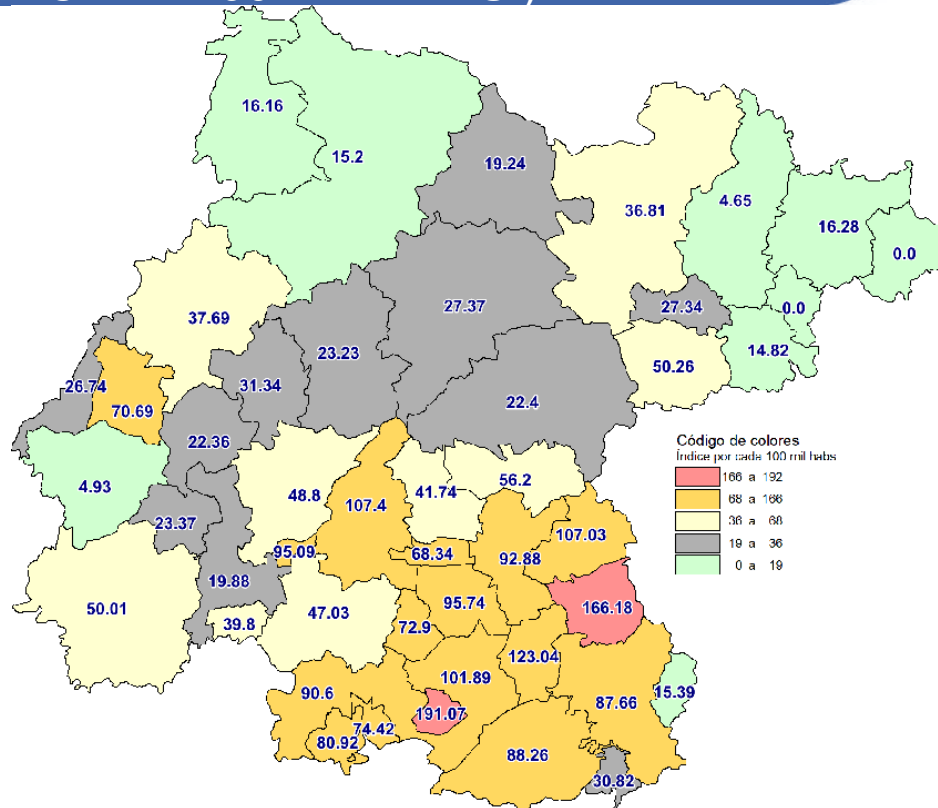
ÍNDICE DELICTIVO (POR CADA 100 MIL HABS.)



Índice delictivo

Posición	Municipio	Índice (por 100 mil habs.)	Posición	Municipio	Índice (por 100 mil habs.)
1	CELAYA	3,016.84	24	PENJAMO	1,176.49
2	GUANAJUATO	2,639.43	25	VALLE DE SANTIAGO	1,166.60
3	APASEO EL GRANDE	2,530.39	26	MOROLEÓN	1,132.81
4	LEÓN	2,397.88	27	ACÁMBARO	1,094.42
5	VILLAGRÁN	2,334.78	28	SANTIAGO MARAVATIO	1,091.85
6	IRAPUATO	2,304.57	29	SAN FELIPE	1,065.73
7	CORTAZAR	2,279.93	30	JARAL DEL PROGRESO	1,047.29
8	SILAO	2,105.26	31	CORONEO	1,046.31
9	TARIMORO	2,042.43	32	ROMITA	1,043.08
10	SAN FRANCISCO DEL RINCÓN	2,009.47	33	SAN LUIS DE LA PAZ	1,035.42
11	SALAMANCA	1,919.58	34	PUEBLO NUEVO	935.02
12	SAN MIGUEL DE ALLENDE	1,883.80	35	OCAMPO	904.76
13	TARANDACUAO	1,641.24	36	SANTA CATARINA	877.51
14	SALVATIERRA	1,640.52	37	ABASOLO	848.49
15	APASEO EL ALTO	1,535.82	38	TIERRA BLANCA	800.47
16	URIANGATO	1,488.45	39	SAN DIEGO DE LA UNIÓN	786.28
17	PURÍSIMA DEL RINCÓN	1,375.39	40	DOCTOR MORA	773.26
18	CUERÁMARO	1,365.20	41	JERÉCUARO	711.06
19	SAN JOSÉ ITURBIDE	1,340.32	42	VICTORIA	710.93
20	DOLORES HIDALGO CIN	1,319.89	43	HUANÍMARO	632.41
21	COMONFORT	1,305.18	44	MANUEL DOBLADO	529.45
22	YURIRIA	1,290.10	45	XICHÚ	472.12
23	SANTA CRUZ DE JUVENTINO ROSA	1,229.64	46	ATARJEA	395.75

ÍNDICE DE HOMICIDIO DOLOSO (POR CADA 100 MIL HABS.)



Homicidio doloso

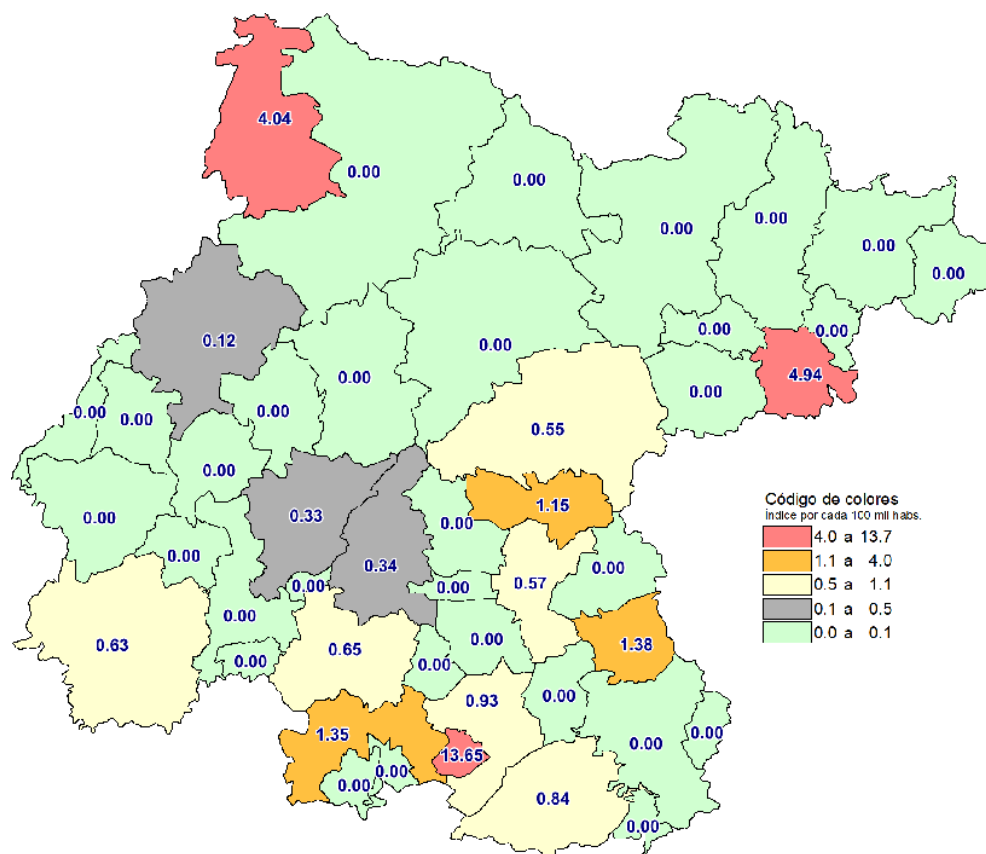
Posición	Municipio	Incidencia	Índice (por 100 mil habs.)	Posición	Municipio	Incidencia	Índice (por 100 mil habs.)
1	SANTIAGO MARAVATIO	14	191.07	24	HUANÍMARO	9	39.80
2	APASEO EL ALTO	120	166.18	25	LEÓN	633	37.69
3	TARIMORO	45	123.04	26	SAN LUIS DE LA PAZ	47	36.81
4	SALAMANCA	315	107.40	27	SILAO	63	31.34
5	APASEO EL GRANDE	106	107.03	28	TARANDACUAO	4	30.82
6	SALVATIERRA	109	101.89	29	DOLORES HIDALGO CIN	44	27.37
7	CORTAZAR	97	95.74	30	DOCTOR MORA	7	27.34
8	PUEBLO NUEVO	12	95.09	31	PURÍSIMA DEL RINCÓN	23	26.74
9	CELAYA	493	92.88	32	CUERÁMARO	7	23.37
10	YURIRIA	67	90.60	33	GUANAJUATO	46	23.23
11	ACÁMBARO	105	88.26	34	SAN MIGUEL DE ALLENDE	41	22.40
12	JERÉCUARO	45	87.66	35	ROMITA	14	22.36
13	MOROLEÓN	44	80.92	36	ABASOLO	19	19.88
14	URIANGATO	50	74.42	37	SAN DIEGO DE LA UNIÓN	8	19.24
15	JARAL DEL PROGRESO	30	72.90	38	XICHÚ	2	16.28
16	SAN FRANCISCO DEL RINCÓN	89	70.69	39	OCAMPO	4	16.16
17	VILLAGRÁN	43	68.34	40	CORONEO	2	15.39
18	COMONFORT	49	56.20	41	SAN FELIPE	18	15.20
19	SAN JOSÉ ITURBIDE	42	50.26	42	TIERRA BLANCA	3	14.82
20	PÉNJAMO	80	50.01	43	MANUEL DOBLADO	2	4.93
21	IRAPUATO	298	48.80	44	VICTORIA	1	4.65
22	VALLE DE SANTIAGO	72	47.03	45	SANTA CATARINA	0	0.00
23	SANTA CRUZ DE JUVENTINO	37	41.74	46	ATARJEA	0	0.00



Secretaría
de Seguridad
Pública

DELITOS DE ALTO IMPACTO POR MUNICIPIO INCIDENCIA E ÍNDICE

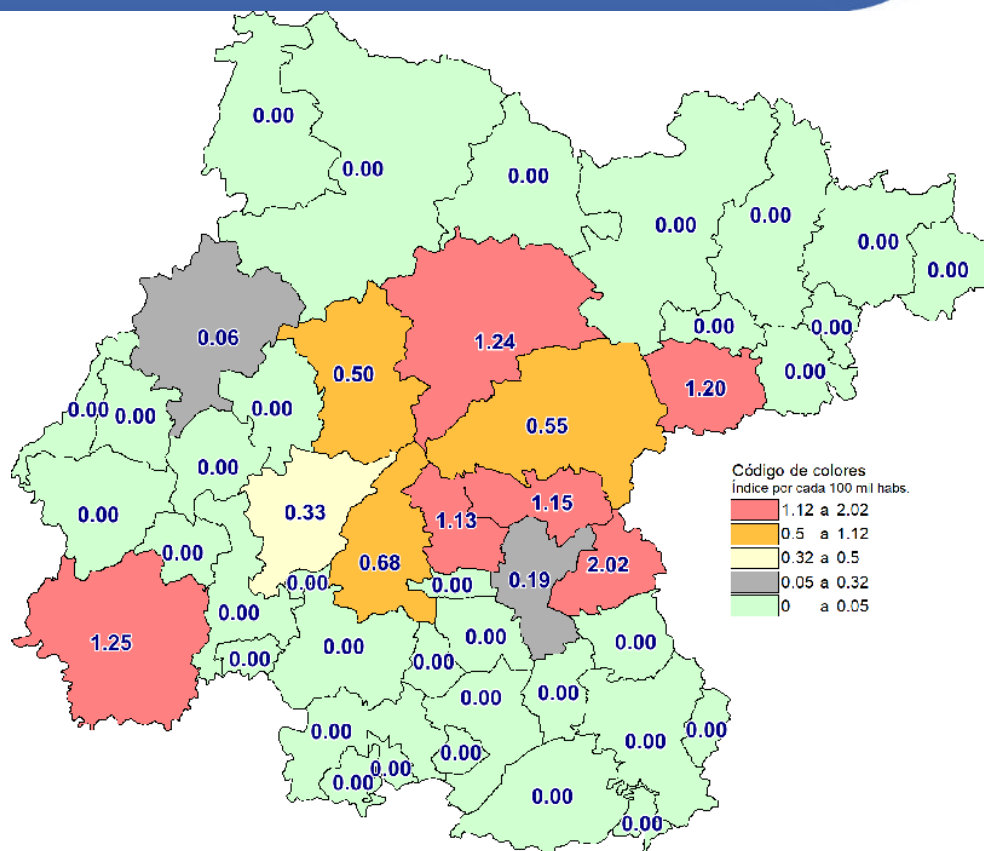
FEMINICIDIO



Feminicidio

Posición	Municipio	Incidencia	Índice (por 100 mil hab.)	Posición	Municipio	Incidencia	Índice (por 100 mil hab.)
1	SANTIAGO MARAVATÍO	1	13.65	24	CORONEO	0	0.00
2	TIERRA BLANCA	1	4.94	25	CORTAZAR	0	0.00
3	OCAMPO	1	4.04	26	MANUEL DOBLADO	0	0.00
4	APASEO EL ALTO	1	1.38	27	SAN FELIPE	0	0.00
5	YURIRÍA	1	1.35	28	MOROLEÓN	0	0.00
6	COMONFORT	1	1.15	29	SAN JOSÉ ITURBIDE	0	0.00
7	ACÁMBARO	1	0.84	30	ATARJEÁ	0	0.00
8	VALLE DE SANTIAGO	1	0.65	31	DOLORES HIDALGO CIN	0	0.00
9	PÉÑJAMO	1	0.63	32	XICHÚ	0	0.00
10	CELAYA	3	0.57	33	SANTA CRUZ DE JUVENTINO	0	0.00
11	SAN MIGUEL DE ALLENDE	1	0.55	34	DOCTOR MORA	0	0.00
12	SALAMANCA	1	0.34	35	SILAO	0	0.00
13	IRAPUATO	2	0.33	36	PURÍSIMA DEL RINCÓN	0	0.00
14	LEÓN	2	0.12	37	TARIMORO	0	0.00
15	SAN LUIS DE LA PAZ	0	0.00	38	ROMITA	0	0.00
16	GUANAJUATO	0	0.00	39	URIANGATO	0	0.00
17	APASEO EL GRANDE	0	0.00	40	VILLAGRÁN	0	0.00
18	JARAL DEL PROGRESO	0	0.00	41	VICTORIA	0	0.00
19	SAN FRANCISCO DEL RINCÓN	0	0.00	42	CUERÁMARO	0	0.00
20	JERÉCUARO	0	0.00	43	SAN DIEGO DE LA UNIÓN	0	0.00
21	SANTA CATARINA	0	0.00	44	SALVATIERRA	0	0.00
22	TARANDAQUAO	0	0.00	45	ABASOLO	0	0.00
23	HUANÍMARO	0	0.00	46	PUEBLO NUEVO	0	0.00

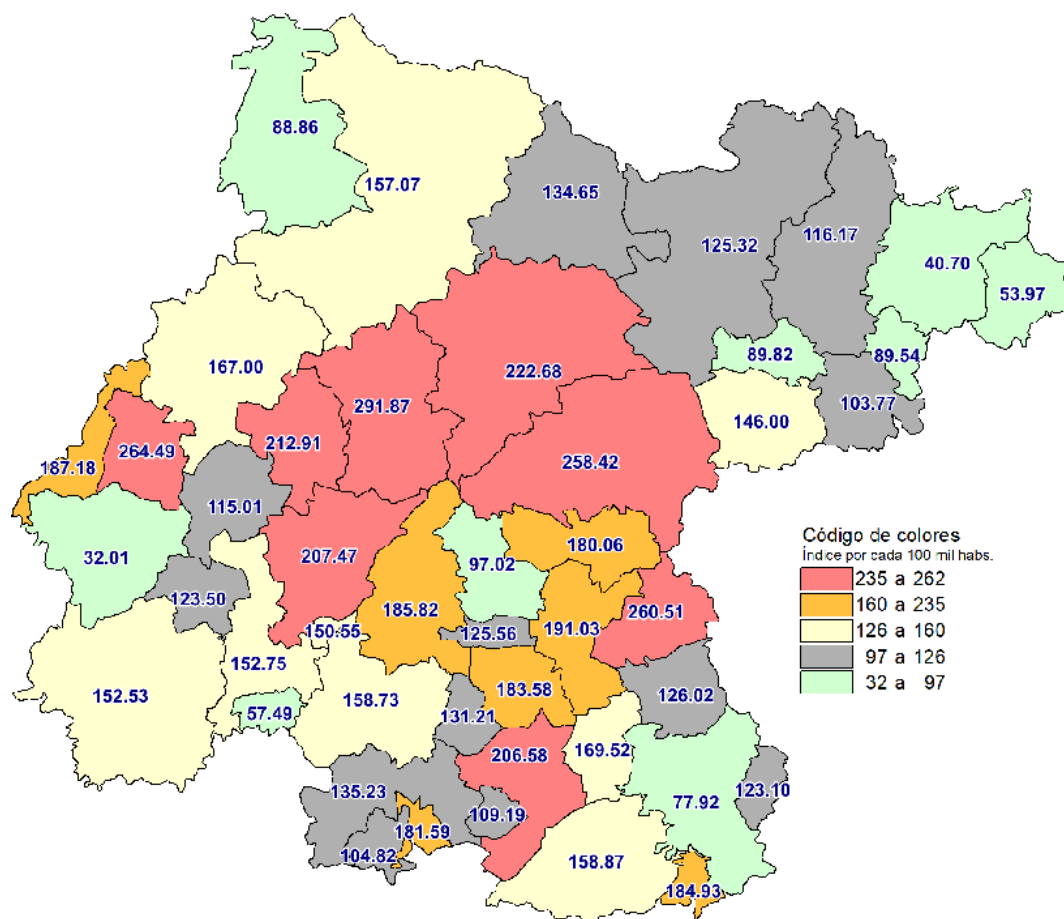
EXTORSIÓN



Extorsión

Posición	Municipio	Incidencia	Índice (por 100 mil hab.)	Posición	Municipio	Incidencia	Índice (por 100 mil hab.)
1	APASEO EL GRANDE	2	2.02	24	CORTAZAR	0	0.00
2	PÉNJAMO	2	1.25	25	SALVATIERRA	0	0.00
3	DOLORES HIDALGO CIN	2	1.24	26	SANTIAGO MARAVATIO	0	0.00
4	SAN JOSÉ ITURBIDE	1	1.20	27	SAN FELIPE	0	0.00
5	COMONFORT	1	1.15	28	TARANDACUAO	0	0.00
6	SANTA CRUZ DE JUVENTINO	1	1.13	29	DOCTOR MORA	0	0.00
7	SALAMANCA	2	0.68	30	TIERRA BLANCA	0	0.00
8	SAN MIGUEL DE ALLENDE	1	0.55	31	ACÁMBARO	0	0.00
9	GUANAJUATO	1	0.50	32	VALLE DE SANTIAGO	0	0.00
10	IRAPUATO	2	0.33	33	ATARJEA	0	0.00
11	CELAYA	1	0.19	34	VILLAGRÁN	0	0.00
12	LEÓN	1	0.06	35	SILAO	0	0.00
13	SAN DIEGO DE LA UNIÓN	0	0.00	36	MANUEL DOBLADO	0	0.00
14	PURÍSIMA DEL RINCÓN	0	0.00	37	TARIMORO	0	0.00
15	SAN LUIS DE LA PAZ	0	0.00	38	MOROLEÓN	0	0.00
16	HUANÍMARO	0	0.00	39	URIANGATO	0	0.00
17	CUERÁMARO	0	0.00	40	OCAMPO	0	0.00
18	CORONEO	0	0.00	41	VICTORIA	0	0.00
19	SAN FRANCISCO DEL RINCÓN	0	0.00	42	XICHÚ	0	0.00
20	JARAL DEL PROGRESO	0	0.00	43	APASEO EL ALTO	0	0.00
21	SANTA CATARINA	0	0.00	44	YURIRIA	0	0.00
22	JERÉCUARO	0	0.00	45	ABASOLO	0	0.00
23	ROMITA	0	0.00	46	PUEBLO NUEVO	0	0.00

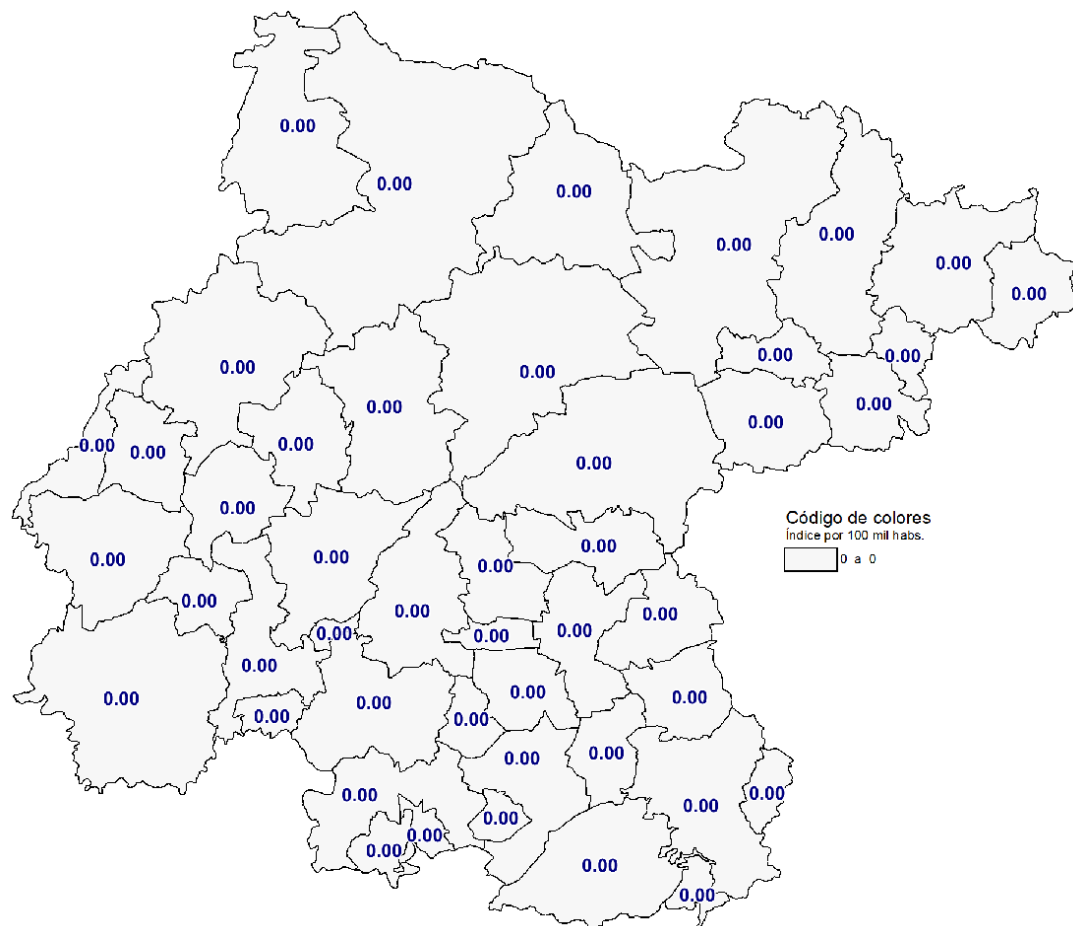
LESIONES DOLOSAS



Lesiones dolosas

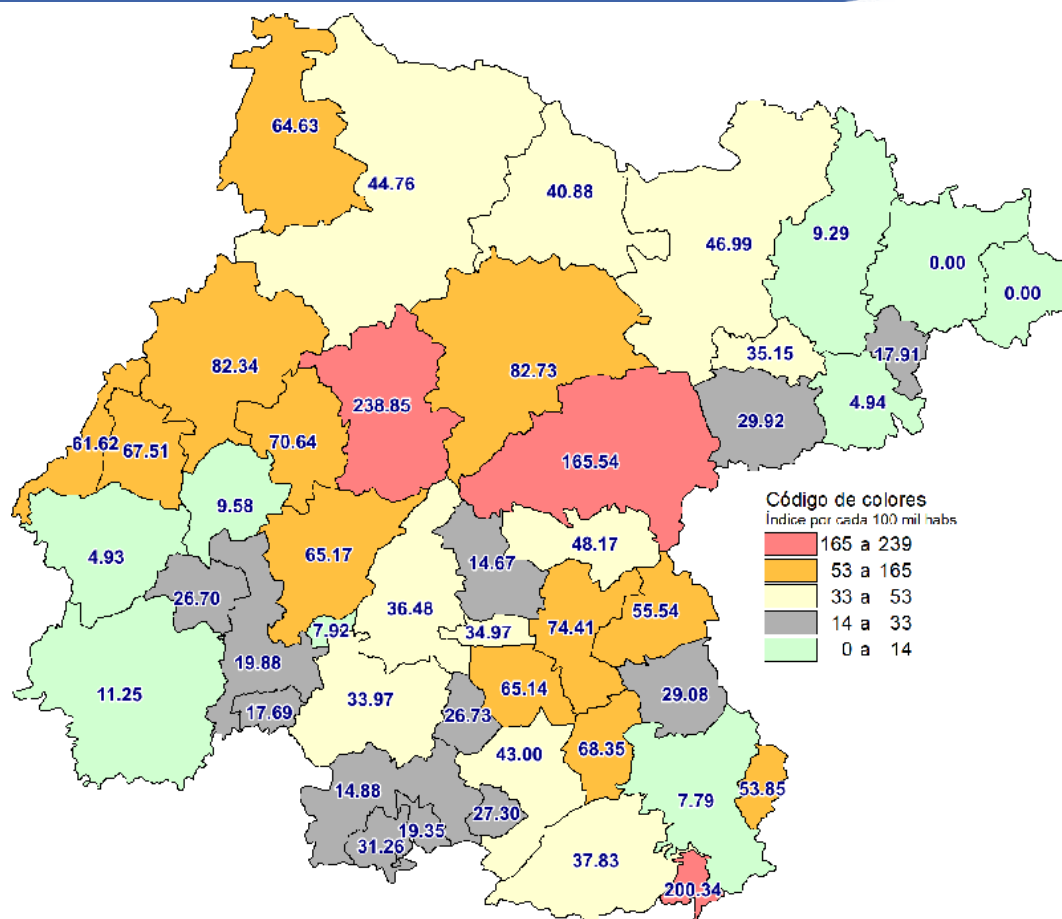
Posición	Municipio	Incidencia	Índice (por 100 mil hab.)	Posición	Municipio	Incidencia	Índice (por 100 mil hab.)
1	GUANAJUATO	578	291.87	24	SAN JOSÉ ITURBIDE	122	146.00
2	SAN FRANCISCO DEL RINCÓN	333	264.49	25	YURIRIA	100	135.23
3	APASEO EL GRANDE	258	260.51	26	SAN DIEGO DE LA UNIÓN	56	134.65
4	SAN MIGUEL DE ALLENDE	473	258.42	27	JARAL DEL PROGRESO	54	131.21
5	DOLORES HIDALGO CIN	358	222.68	28	APASEO EL ALTO	91	126.02
6	SILAO	428	212.91	29	VILLAGRÁN	79	125.56
7	IRAPUATO	1,267	207.47	30	SAN LUIS DE LA PAZ	160	125.32
8	SALVATIERRA	221	206.58	31	CUERÁMARO	37	123.50
9	CELAYA	1,014	191.03	32	CORONEO	16	123.10
10	PURÍSIMA DEL RINCÓN	161	187.18	33	VICTORIA	25	116.17
11	SALAMANCA	545	185.82	34	ROMITA	72	115.01
12	TARANDACUAO	24	184.93	35	SANTIAGO MARAVATIO	8	109.19
13	CORTAZAR	186	183.58	36	MOROLEÓN	57	104.82
14	URIANGATO	122	181.59	37	TIERRA BLANCA	21	103.77
15	COMÓNFORT	157	180.06	38	SANTA CRUZ DE JUVENTINO	86	97.02
16	TARIMORO	62	169.52	39	DOCTOR MORA	23	89.82
17	LEÓN	2,805	167.00	40	SANTA CATARINA	5	89.54
18	ACÁMBARO	189	158.87	41	OCAMPO	22	88.86
19	VALLE DE SANTIAGO	243	158.73	42	JERÉCUARO	40	77.92
20	SAN FELIPE	186	157.07	43	HUANÍMARO	13	57.49
21	ABASOLO	146	152.75	44	ATARJEA	3	53.97
22	PÉNJAMO	244	152.53	45	XICHÚ	5	40.70
23	PUEBLO NUEVO	19	150.55	46	MANUEL DOBLADO	13	32.01

ROBO A BANCO



Posición	Municipio	Incidencia	Índice (por 100 mil hab.)	Posición	Municipio	Incidencia	Índice (por 100 mil hab.)
1	SAN LUIS DE LA PAZ	0	0.00	24	DOLORES HIDALGO CIN	0	0.00
2	PURÍSIMA DEL RINCÓN	0	0.00	25	SALVATIERRA	0	0.00
3	TIERRA BLANCA	0	0.00	26	GUANAJUATO	0	0.00
4	ACÁMBARO	0	0.00	27	SAN FELIPE	0	0.00
5	SAN DIEGO DE LA UNIÓN	0	0.00	28	HUANÍMARO	0	0.00
6	APASEO EL ALTO	0	0.00	29	SAN JOSÉ ITURBIDE	0	0.00
7	SANTIAGO MARAVATIO	0	0.00	30	IRAPUATO	0	0.00
8	APASEO EL GRANDE	0	0.00	31	SAN MIGUEL DE ALLENDE	0	0.00
9	VILLAGRÁN	0	0.00	32	JARAL DEL PROGRESO	0	0.00
10	ATARJEJA	0	0.00	33	SANTA CRUZ DE JUVENTINO F	0	0.00
11	SALAMANCA	0	0.00	34	JERÉCUARO	0	0.00
12	CELAYA	0	0.00	35	SILAO	0	0.00
13	SAN FRANCISCO DEL RINCÓN	0	0.00	36	LEÓN	0	0.00
14	COMONFORT	0	0.00	37	TARIMORO	0	0.00
15	SANTA CATARINA	0	0.00	38	MANUEL DOBLADO	0	0.00
16	CORONEO	0	0.00	39	URIANGATO	0	0.00
17	TARANDACUAO	0	0.00	40	MOROLEÓN	0	0.00
18	CORTÁZAR	0	0.00	41	VICTORIA	0	0.00
19	VALLE DE SANTIAGO	0	0.00	42	OCAMPO	0	0.00
20	CUERÁMARO	0	0.00	43	XICHÚ	0	0.00
21	YURIRIA	0	0.00	44	PÉNJAMO	0	0.00
22	DOCTOR MORA	0	0.00	45	ÁBASOLO	0	0.00
23	ROMITA	0	0.00	46	PUEBLO NUEVO	0	0.00

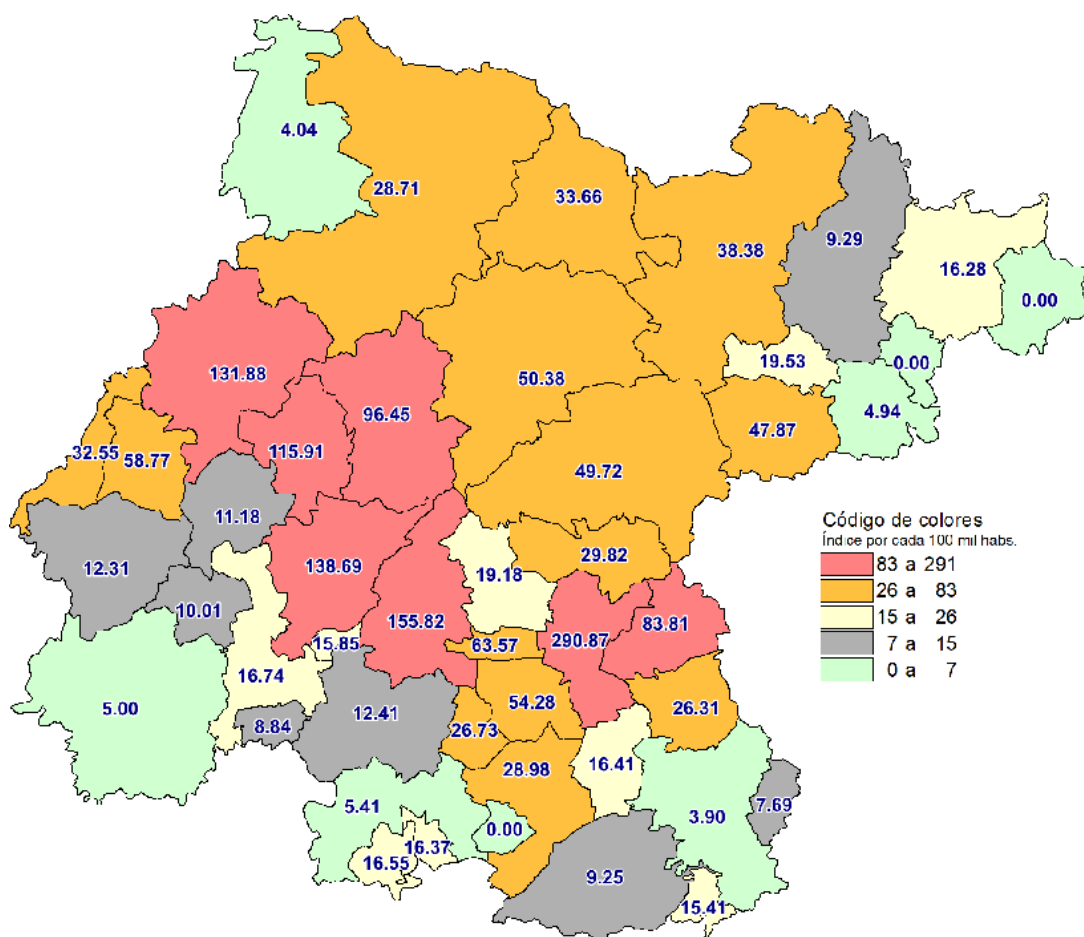
ROBO A CASA HABITACIÓN



Robo a casa habitación

Posición	Municipio	Incidencia	Índice (por 100 mil habs.)	Posición	Municipio	Incidencia	Índice (por 100 mil habs.)
1	GUANAJUATO	473	238.85	24	VILLAGRÁN	22	34.97
2	TARANDACUAO	26	200.34	25	VALLE DE SANTIAGO	52	33.97
3	SAN MIGUEL DE ALLENDE	303	165.54	26	MOROLEÓN	17	31.26
4	DOLORES HIDALGO CIN	133	82.73	27	SAN JOSÉ ITURBIDE	25	29.92
5	LEÓN	1383	82.34	28	APASEO EL ALTO	21	29.08
6	CELAYA	395	74.41	29	SANTIAGO MARAVATIO	2	27.30
7	SILAO	142	70.64	30	JARAL DEL PROGRESO	11	26.73
8	TARIMORO	25	68.35	31	CUERÁMARO	8	26.70
9	SAN FRANCISCO DEL RINCÓN	85	67.51	32	ABASOLO	19	19.88
10	IRAPUATO	398	65.17	33	URIANGATO	13	19.35
11	CORTAZAR	66	65.14	34	SANTA CATARINA	1	17.91
12	OCAMPO	16	64.63	35	HUANÍMARO	4	17.69
13	PURÍSIMA DEL RINCÓN	53	61.62	36	YURIRIA	11	14.88
14	APASEO EL GRANDE	55	55.54	37	SANTA CRUZ DE JUVENTINO	13	14.67
15	CORONEO	7	53.85	38	PÉNJAMO	18	11.25
16	COMONFORT	42	48.17	39	ROMITA	6	9.58
17	SAN LUIS DE LA PAZ	60	46.99	40	VICTORIA	2	9.29
18	SAN FELIPE	53	44.76	41	PUEBLO NUEVO	1	7.92
19	SALVATIERRA	46	43.00	42	JERÉCUARO	4	7.79
20	SAN DIEGO DE LA UNIÓN	17	40.88	43	TIERRA BLANCA	1	4.94
21	ACÁMBARO	45	37.83	44	MANUEL DOBLADO	2	4.93
22	SALAMANCA	107	36.48	45	ATARJEA	0	0.00
23	DOCTOR MORA	9	35.15	46	XICHÚ	0	0.00

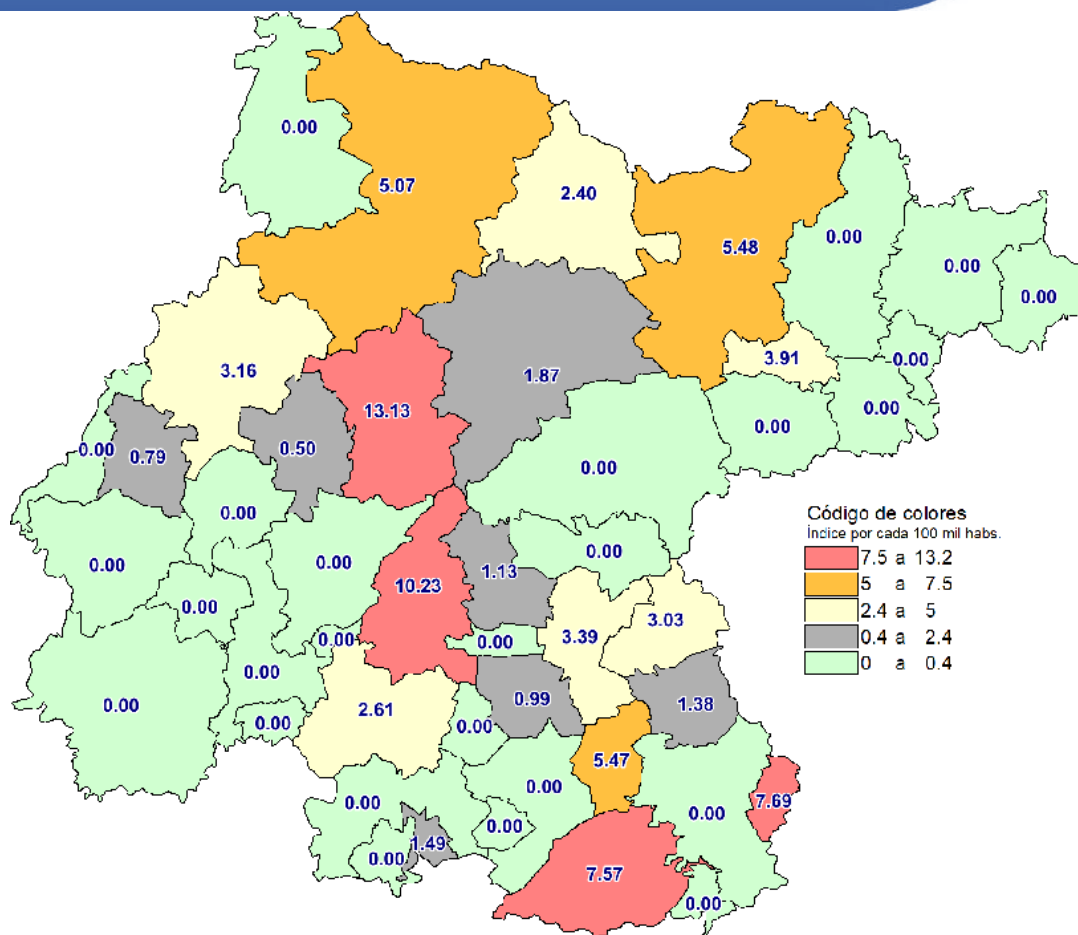
ROBO A NEGOCIO



Robo a negocio

Posición	Municipio	Incidencia	Índice (por 100 mil hab.)	Posición	Municipio	Incidencia	Índice (por 100 mil hab.)
1	CELAYA	1,544	290.87	24	ABASOLO	16	16.74
2	SALAMANCA	457	155.82	25	MOROLEÓN	9	16.55
3	IRAPUATO	847	138.69	26	TARIMORO	6	16.41
4	LEÓN	2,215	131.88	27	URIANGATO	11	16.37
5	SILAO	233	115.91	28	XICHÚ	2	16.28
6	GUANAJUATO	191	96.45	29	PUEBLO NUEVO	2	15.85
7	APASEO EL GRANDE	83	83.81	30	TARANDACUAO	2	15.41
8	VILLAGRÁN	40	63.57	31	VALLE DE SANTIAGO	19	12.41
9	SAN FRANCISCO DEL RINCÓN	74	58.77	32	MANUEL DOBLADO	5	12.31
10	CORTAZAR	55	54.28	33	ROMITA	7	11.18
11	DOLORES HIDALGO CIN	81	50.38	34	CUERÁMARO	3	10.01
12	SAN MIGUEL DE ALLENDE	91	49.72	35	VICTORIA	2	9.29
13	SAN JOSÉ ITURBIDE	40	47.87	36	ACÁMBARO	11	9.25
14	SAN LUIS DE LA PAZ	49	38.38	37	HUANÍMARO	2	8.84
15	SAN DIEGO DE LA UNIÓN	14	33.66	38	CORONEO	1	7.69
16	PURÍSIMA DEL RINCÓN	28	32.55	39	YURIRIA	4	5.41
17	COMONFORT	26	29.82	40	PÉNJAMO	8	5.00
18	SALVATIERRA	31	28.98	41	TIERRA BLANCA	1	4.94
19	SAN FELIPE	34	28.71	42	OCAMPO	1	4.04
20	JARAL DEL PROGRESO	11	26.73	43	JERÉCUARO	2	3.90
21	APASEO EL ALTO	19	26.31	44	SANTA CATARINA	0	0.00
22	DOCTOR MORA	5	19.53	45	ATARJEA	0	0.00
23	SANTA CRUZ DE JUVENTINO	17	19.18	46	SANTIAGO MARAVATIO	0	0.00

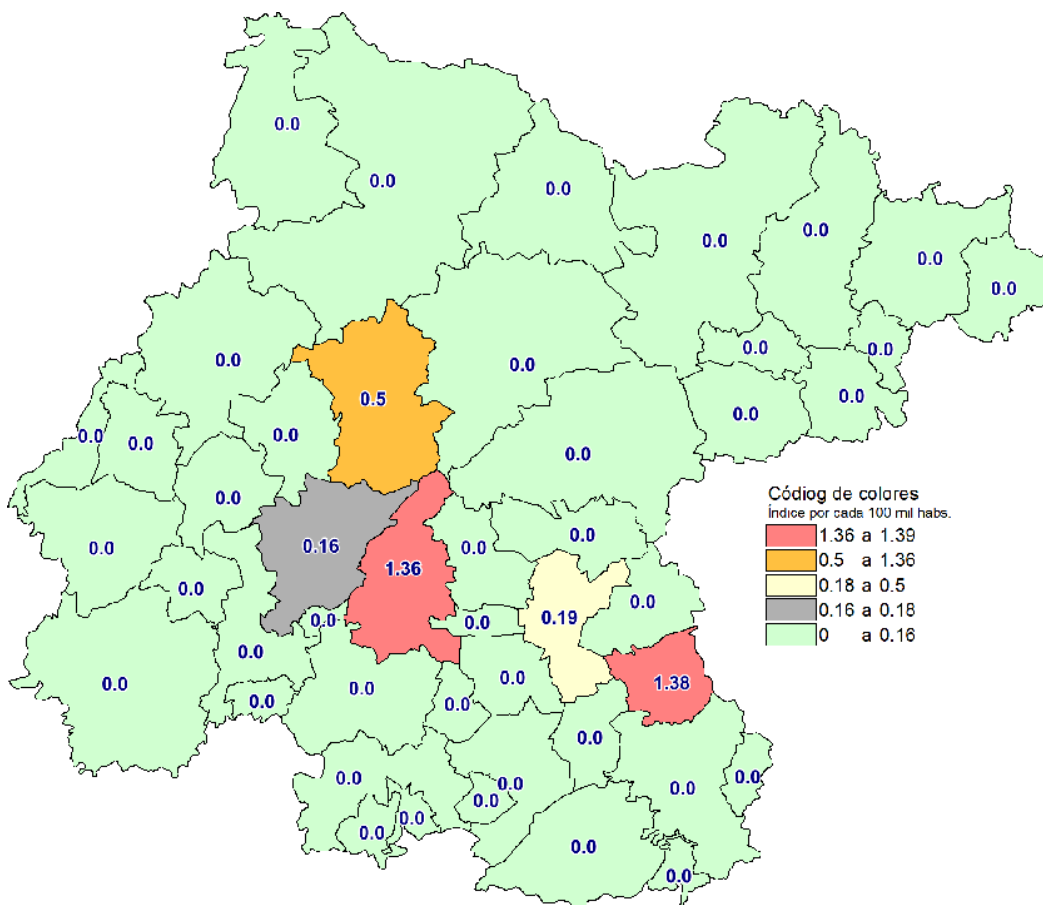
ROBO A TRANSEÚNTE



Robo a transeúnte

Posición	Municipio	Incidencia	Índice (por 100 mil hab.s.)	Posición	Municipio	Incidencia	Índice (por 100 mil hab.s.)
1	GUANAJUATO	26	13.13	24	VILLAGRÁN	0	0.00
2	SALAMANCA	30	10.23	25	SANTA CATARINA	0	0.00
3	CORONEO	1	7.69	26	YURIRIA	0	0.00
4	ACÁMBARO	9	7.57	27	ATARJEA	0	0.00
5	SAN LUIS DE LA PAZ	7	5.48	28	PURÍSIMA DEL RINCÓN	0	0.00
6	TARIMORO	2	5.47	29	SAN JOSÉ ITURBIDE	0	0.00
7	SAN FELIPE	6	5.07	30	ROMITA	0	0.00
8	DOCTOR MORA	1	3.91	31	SAN MIGUEL DE ALLENDE	0	0.00
9	CELAYA	18	3.39	32	SANTIAGO MARAVATIO	0	0.00
10	LEÓN	53	3.16	33	TIERRA BLANCA	0	0.00
11	APASEO EL GRANDE	3	3.03	34	JERÉCUARO	0	0.00
12	VALLE DE SANTIAGO	4	2.61	35	COMONFORT	0	0.00
13	SAN DIEGO DE LA UNIÓN	1	2.40	36	TARANDACUAO	0	0.00
14	DOLORES HIDALGO CIN	3	1.87	37	IRAPUATO	0	0.00
15	URIANGATO	1	1.49	38	JARAL DEL PROGRESO	0	0.00
16	APASEO EL ALTO	1	1.38	39	SALVATIERRA	0	0.00
17	SANTA CRUZ DE JUVENTINO	1	1.13	40	MOROLEÓN	0	0.00
18	CORTAZAR	1	0.99	41	VICTORIA	0	0.00
19	SAN FRANCISCO DEL RINCÓN	1	0.79	42	OCAMPO	0	0.00
20	SILAO	1	0.50	43	XICHÚ	0	0.00
21	CUERÁMARO	0	0.00	44	PÉNJAMO	0	0.00
22	HUANÍMARO	0	0.00	45	ABASOLO	0	0.00
23	MANUEL DOBLADO	0	0.00	46	PUEBLO NUEVO	0	0.00

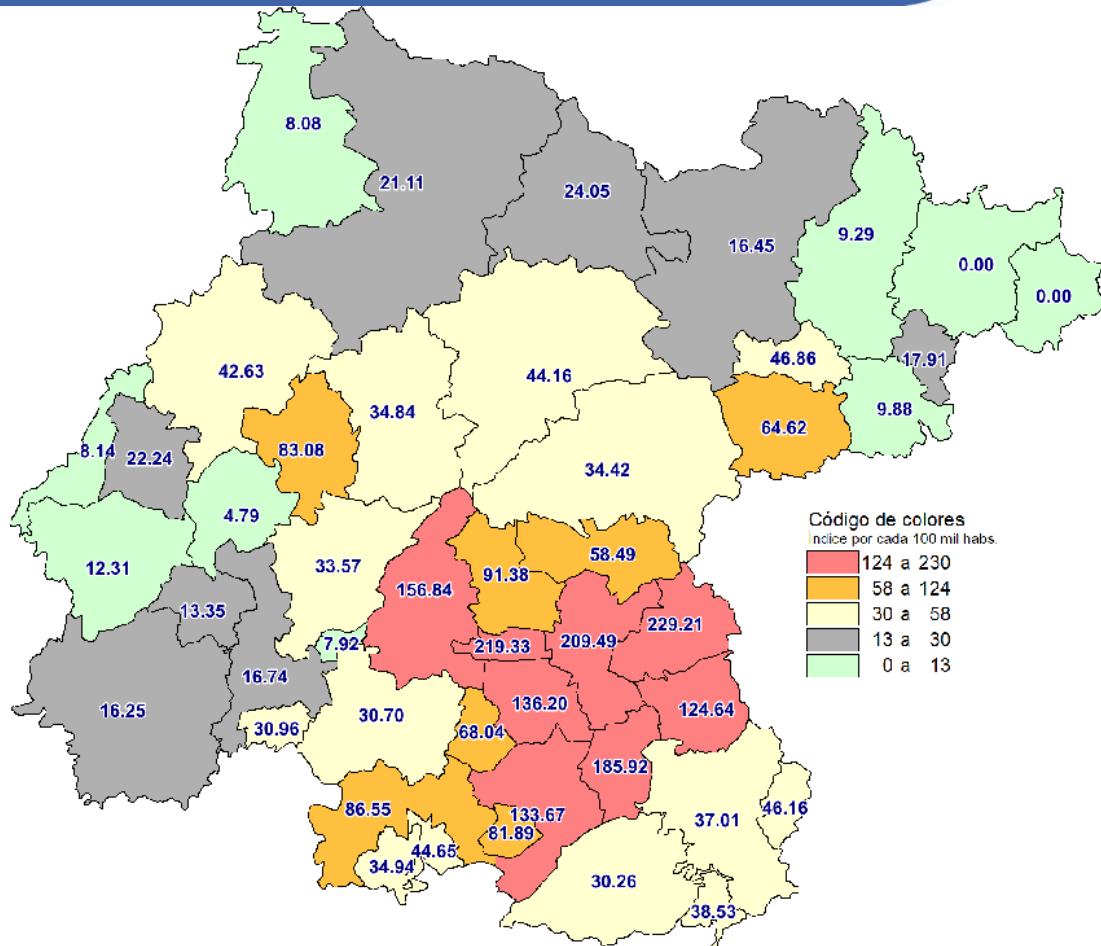
ROBO A TRANSPORTISTA



Robo a transportista

Posición	Municipio	Incidencia	Índice (por 100 mil hab.)	Posición	Municipio	Incidencia	Índice (por 100 mil hab.)
1	APASEO EL ALTO	1	1.38	24	ATARJEA	0	0.00
2	SALAMANCA	4	1.36	25	SAN JOSÉ ITURBIDE	0	0.00
3	GUANAJUATO	1	0.50	26	SAN DIEGO DE LA UNIÓN	0	0.00
4	CELAYA	1	0.19	27	SAN LUIS DE LA PAZ	0	0.00
5	IRAPUATO	1	0.16	28	SAN FRANCISCO DEL RINCÓN	0	0.00
6	VALLE DE SANTIAGO	0	0.00	29	SANTA CATARINA	0	0.00
7	SAN FELIPE	0	0.00	30	SANTIAGO MARAVATIO	0	0.00
8	ROMITA	0	0.00	31	SAN MIGUEL DE ALLENDE	0	0.00
9	COMONFORT	0	0.00	32	JARAL DEL PROGRESO	0	0.00
10	TARANDACUJO	0	0.00	33	SANTA CRUZ DE JUVENTINO	0	0.00
11	CORONEO	0	0.00	34	JERÉCUARO	0	0.00
12	YURIRIA	0	0.00	35	SILAO	0	0.00
13	CORTAZAR	0	0.00	36	LEÓN	0	0.00
14	SALVATIERRA	0	0.00	37	TARIMORO	0	0.00
15	CUERÁMARO	0	0.00	38	MANUEL DOBLADO	0	0.00
16	ACÁMBARO	0	0.00	39	URIANGATO	0	0.00
17	DOCTOR MORA	0	0.00	40	MOROLEÓN	0	0.00
18	TIERRA BLANCA	0	0.00	41	VICTORIA	0	0.00
19	DOLORES HIDALGO CIN	0	0.00	42	OCAMPO	0	0.00
20	VILLAGRÁN	0	0.00	43	XICHÚ	0	0.00
21	APASEO EL GRANDE	0	0.00	44	PÉNJAMO	0	0.00
22	PURÍSIMA DEL RINCÓN	0	0.00	45	ABASOLO	0	0.00
23	HUANÍMARO	0	0.00	46	PUEBLO NUEVO	0	0.00

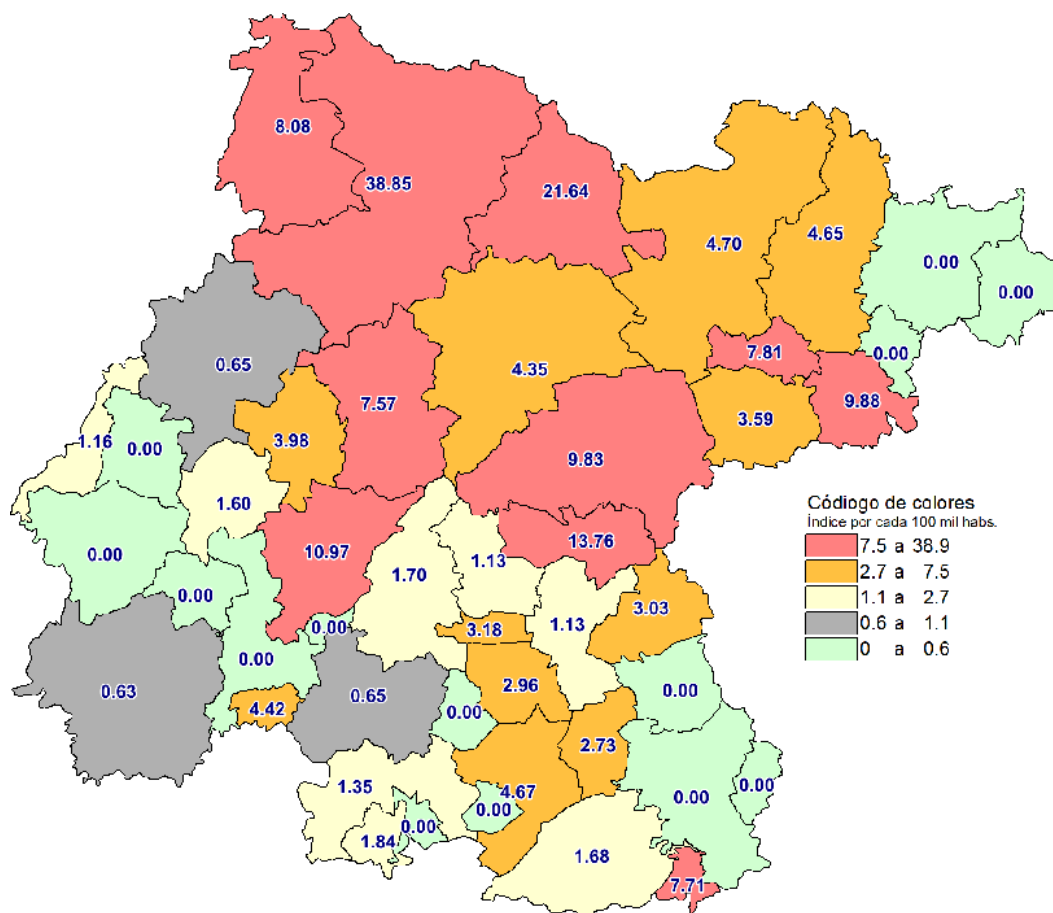
ROBO DE VEHÍCULO



Robo de vehículo

Posición	Municipio	Incidencia	Índice (por 100 mil hab.)	Posición	Municipio	Incidencia	Índice (por 100 mil hab.)
1	APASEO EL GRANDE	227	229.21	24	GUANAJUATO	69	34.84
2	VILLAGRÁN	138	219.33	25	SAN MIGUEL DE ALLENDE	63	34.42
3	CELAYA	1,112	209.49	26	IRAPUATO	205	33.57
4	TARIMORO	68	185.92	27	HUANÍMARO	7	30.96
5	SALAMANCA	460	156.84	28	VALLE DE SANTIAGO	47	30.70
6	CORTAZAR	138	136.20	29	ACÁMBARO	36	30.26
7	SALVATIERRA	143	133.67	30	SAN DIEGO DE LA UNIÓN	10	24.05
8	APASEO EL ALTO	90	124.64	31	SAN FRANCISCO DEL RINCÓN	28	22.24
9	SANTA CRUZ DE JUVENTINO	81	91.38	32	SAN FELIPE	25	21.11
10	YURIRÍA	64	86.55	33	SANTA CATARINA	1	17.91
11	SILAO	167	83.08	34	ABASOLO	16	16.74
12	SANTIAGO MARAVATIO	6	81.89	35	SAN LUIS DE LA PAZ	21	16.45
13	JARAL DEL PROGRESO	28	68.04	36	PÉNJAMO	26	16.25
14	SAN JOSÉ ITURBIDE	54	64.62	37	CUERÁMARO	4	13.35
15	COMONFORT	51	58.49	38	MANUEL DOBLADO	5	12.31
16	DOCTOR MORA	12	46.86	39	TIERRA BLANCA	2	9.88
17	CORONEO	6	46.16	40	VICTORIA	2	9.29
18	URIANGATO	30	44.65	41	PURÍSIMA DEL RINCÓN	7	8.14
19	DOLORES HIDALGO CIN	71	44.16	42	OCAMPO	2	8.08
20	LEÓN	716	42.63	43	PUEBLO NUEVO	1	7.92
21	TARANDACUAO	5	38.53	44	ROMITA	3	4.79
22	JERÉCUARO	19	37.01	45	ATARJEA	0	0.00
23	MOROLEÓN	19	34.94	46	XICHÚ	0	0.00

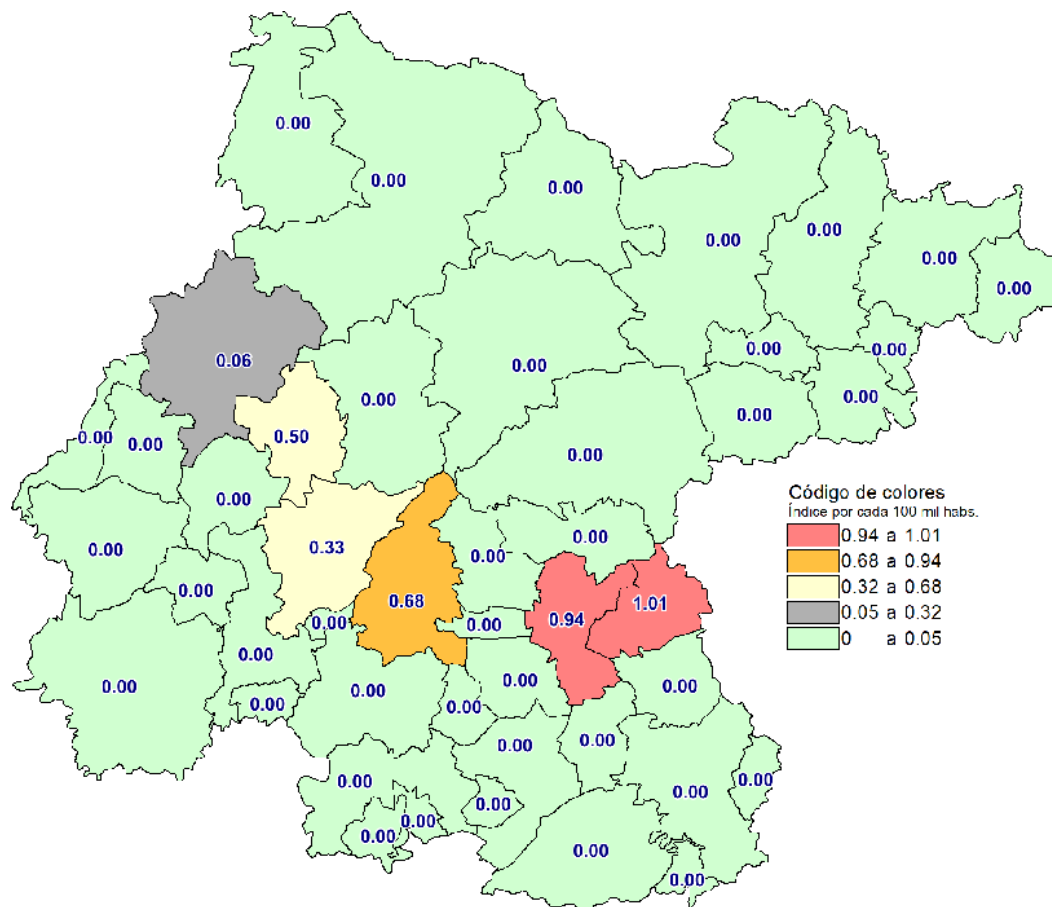
ROBO DE GANADO



Robo de ganado

Posición	Municipio	Incidencia	Índice (por 100 mil habs.)	Posición	Municipio	Incidencia	Índice (por 100 mil habs.)
1	SAN FELIPE	46	38.85	24	ACÁMBARO	2	1.68
2	SAN DIEGO DE LA UNIÓN	9	21.64	25	ROMITA	1	1.60
3	COMONFORT	12	13.76	26	YURIRIA	1	1.35
4	IRAPUATO	67	10.97	27	PURÍSIMA DEL RINCÓN	1	1.16
5	TIERRA BLANCA	2	9.88	28	CELAYA	6	1.13
6	SAN MIGUEL DE ALLENDE	18	9.83	29	SANTA CRUZ DE JUVENTINO	1	1.13
7	OCAMPO	2	8.08	30	LEÓN	11	0.65
8	DOCTOR MORA	2	7.81	31	VALLE DE SANTIAGO	1	0.65
9	TARANDACUAO	1	7.71	32	PÉNJAMO	1	0.63
10	GUANAJUATO	15	7.57	33	CUERÁMARO	0	0.00
11	SAN LUIS DE LA PAZ	6	4.70	34	ATARJEA	0	0.00
12	SALVATIERRA	5	4.67	35	SAN FRANCISCO DEL RINCÓN	0	0.00
13	VICTORIA	1	4.65	36	SANTA CATARINA	0	0.00
14	HUANÍMARO	1	4.42	37	APASEO EL ALTO	0	0.00
15	DOLORES HIDALGO CIN	7	4.35	38	JERÉCUARO	0	0.00
16	SILAO	8	3.98	39	URIANGATO	0	0.00
17	SAN JOSÉ ITURBIDE	3	3.59	40	SANTIAGO MARAVATIO	0	0.00
18	VILLAGRÁN	2	3.18	41	XICHÚ	0	0.00
19	APASEO EL GRANDE	3	3.03	42	CORONEO	0	0.00
20	CORTAZAR	3	2.96	43	JARAL DEL PROGRESO	0	0.00
21	TARIMORO	1	2.73	44	MANUEL DOBLADO	0	0.00
22	MOROLEÓN	1	1.84	45	ABASOLO	0	0.00
23	SALAMANCA	5	1.70	46	PUEBLO NUEVO	0	0.00

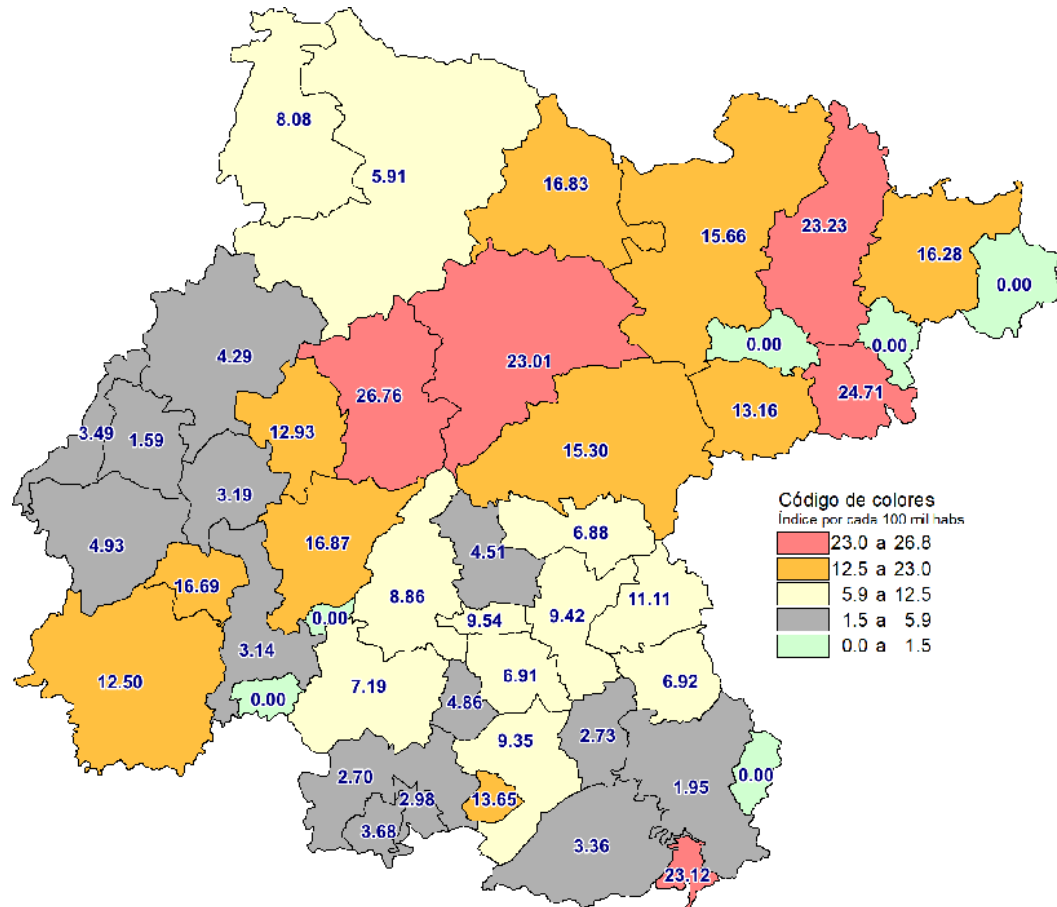
SECUESTRO



Secuestro

Posición	Municipio	Incidencia	Índice (por 100 mil hab.)	Posición	Municipio	Incidencia	Índice (por 100 mil hab.)
1	APASEO EL GRANDE	1	1.01	24	ACÁMBARO	0	0.00
2	CELAYA	5	0.94	25	SALVATIERRA	0	0.00
3	SALAMANCA	2	0.68	26	JARAL DEL PROGRESO	0	0.00
4	SILAO	1	0.50	27	SAN FELIPE	0	0.00
5	IRAPUATO	2	0.33	28	JERÉCUARO	0	0.00
6	LEÓN	1	0.06	29	SAN JOSÉ ITURBIDE	0	0.00
7	VILLAGRÁN	0	0.00	30	ATARJEA	0	0.00
8	SAN FRANCISCO DEL RINCÓN	0	0.00	31	SAN MIGUEL DE ALLENDE	0	0.00
9	APASEO EL ALTO	0	0.00	32	TARANDACUAO	0	0.00
10	CORONEO	0	0.00	33	SANTA CRUZ DE JUVENTINO	0	0.00
11	SANTA CATARINA	0	0.00	34	TIERRA BLANCA	0	0.00
12	CORTAZAR	0	0.00	35	COMONFORT	0	0.00
13	PURÍSIMA DEL RINCÓN	0	0.00	36	VALLE DE SANTIAGO	0	0.00
14	CUERÁMARO	0	0.00	37	TARIMORO	0	0.00
15	SAN DIEGO DE LA UNIÓN	0	0.00	38	MANUEL DOBLADO	0	0.00
16	DOCTOR MORA	0	0.00	39	URIANGATO	0	0.00
17	SAN LUIS DE LA PAZ	0	0.00	40	MOROLEÓN	0	0.00
18	DOLORES HIDALGO CIN	0	0.00	41	VICTORIA	0	0.00
19	SANTIAGO MARAVATIO	0	0.00	42	OCAMPO	0	0.00
20	GUANAJUATO	0	0.00	43	XICHÚ	0	0.00
21	YURIRIA	0	0.00	44	PÉNJAMO	0	0.00
22	HUANÍMARO	0	0.00	45	ABASOLO	0	0.00
23	ROMITA	0	0.00	46	PUEBLO NUEVO	0	0.00

VIOLACIÓN



Violación

Posición	Municipio	Incidencia	Índice (por 100 mil hab.)	Posición	Municipio	Incidencia	Índice (por 100 mil hab.)
1	GUANAJUATO	53	26.76	24	CORTAZAR	7	6.91
2	TIERRA BLANCA	5	24.71	25	COMONFORT	6	6.88
3	VICTORIA	5	23.23	26	SAN FELIPE	7	5.91
4	TARANDACUJO	3	23.12	27	MANUEL DOBLADO	2	4.93
5	DOLORES HIDALGO CIN	37	23.01	28	JARAL DEL PROGRESO	2	4.86
6	IRAPUATO	103	16.87	29	SANTA CRUZ DE JUVENTINO	4	4.51
7	SAN DIEGO DE LA UNIÓN	7	16.83	30	LEÓN	72	4.29
8	CUERÁMARO	5	16.69	31	MOROLEÓN	2	3.68
9	XICHÚ	2	16.28	32	PURÍSIMA DEL RINCÓN	3	3.49
10	SAN LUIS DE LA PAZ	20	15.66	33	ACÁMBARO	4	3.36
11	SAN MIGUEL DE ALLENDE	28	15.30	34	ROMITA	2	3.19
12	SANTIAGO MARAVATIO	1	13.65	35	ABASOLO	3	3.14
13	SAN JOSÉ ITURBIDE	11	13.16	36	URIANGATO	2	2.98
14	SILAO	26	12.93	37	TARIMORO	1	2.73
15	PÉNJAMO	20	12.50	38	YURIRIA	2	2.70
16	APASEO EL GRANDE	11	11.11	39	JERÉCUARO	1	1.95
17	VILLAGRÁN	6	9.54	40	SAN FRANCISCO DEL RINCÓN	2	1.59
18	CELAYA	50	9.42	41	SANTA CATARINA	0	0.00
19	SALVATIERRA	10	9.35	42	DOCTOR MORA	0	0.00
20	SALAMANCA	26	8.86	43	ATARJEA	0	0.00
21	OCAMPO	2	8.08	44	HUANÍMARO	0	0.00
22	VALLE DE SANTIAGO	11	7.19	45	CORONEO	0	0.00
23	APASEO EL ALTO	5	6.92	46	PUEBLO NUEVO	0	0.00