



Secretaría
de Seguridad
Pública

REPORTE DE INCIDENCIAS

ÍNDICES MUNICIPALES

ENERO A AGOSTO DE 2020



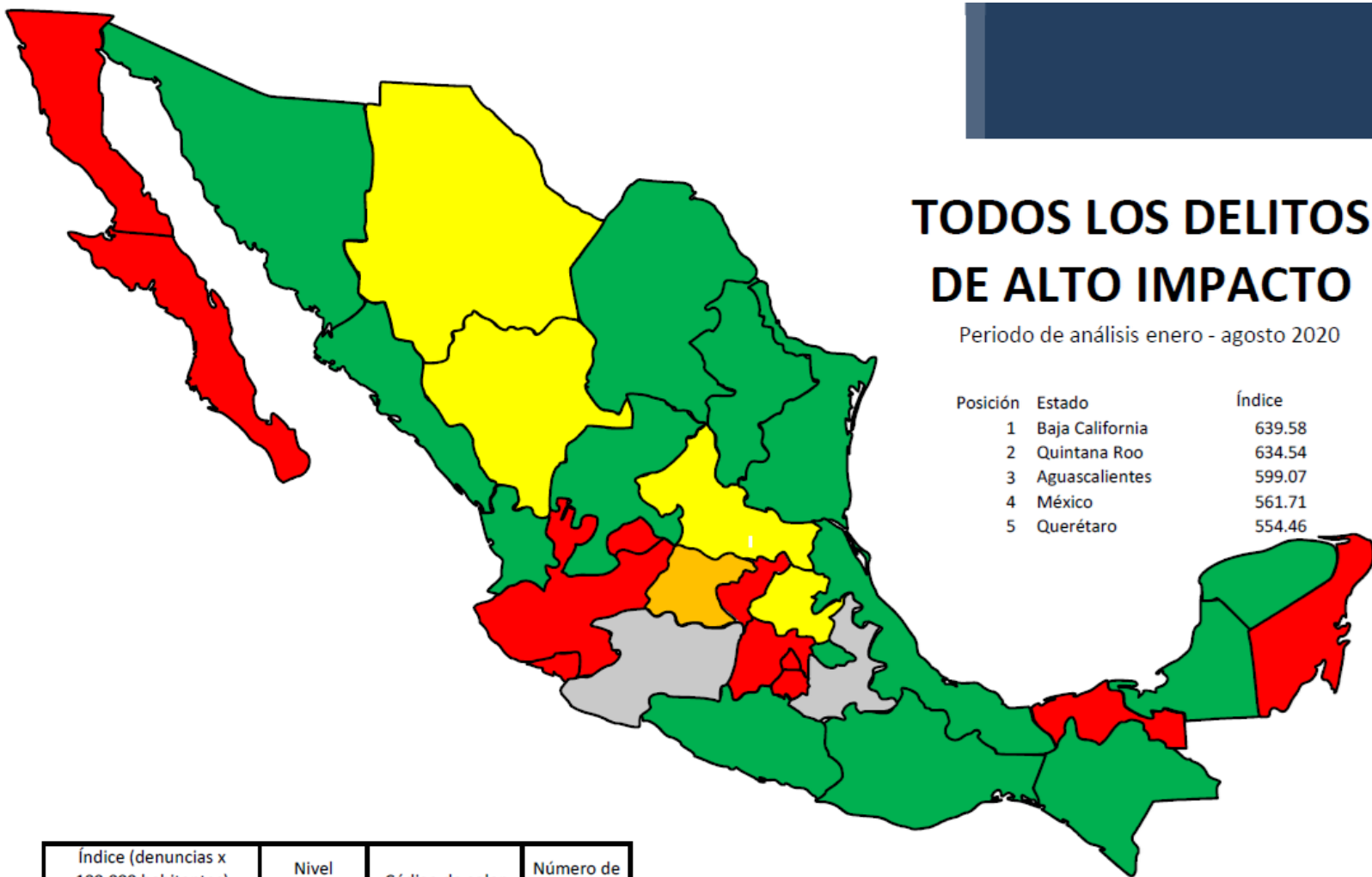
DELITOS DE ALTO IMPACTO

MAPA NACIONAL

TODOS LOS DELITOS DE ALTO IMPACTO

Periodo de análisis enero - agosto 2020

Posición	Estado	Índice
1	Baja California	639.58
2	Quintana Roo	634.54
3	Aguascalientes	599.07
4	México	561.71
5	Querétaro	554.46



Índice (denuncias x 100,000 habitantes)		Nivel delictivo	Código de color	Número de Estados
Desde	Hasta			
29.9	243.5	Muy bajo		14
243.5	285.3	Bajo		2
285.3	327.0	Medio		4
327.0	368.9	Alto		1
368.9	639.6	Muy Alto		11

Guanajuato ocupa el lugar 12 por índice. en el contexto nacional

con una incidencia de 20,361

con un índice de 347.83

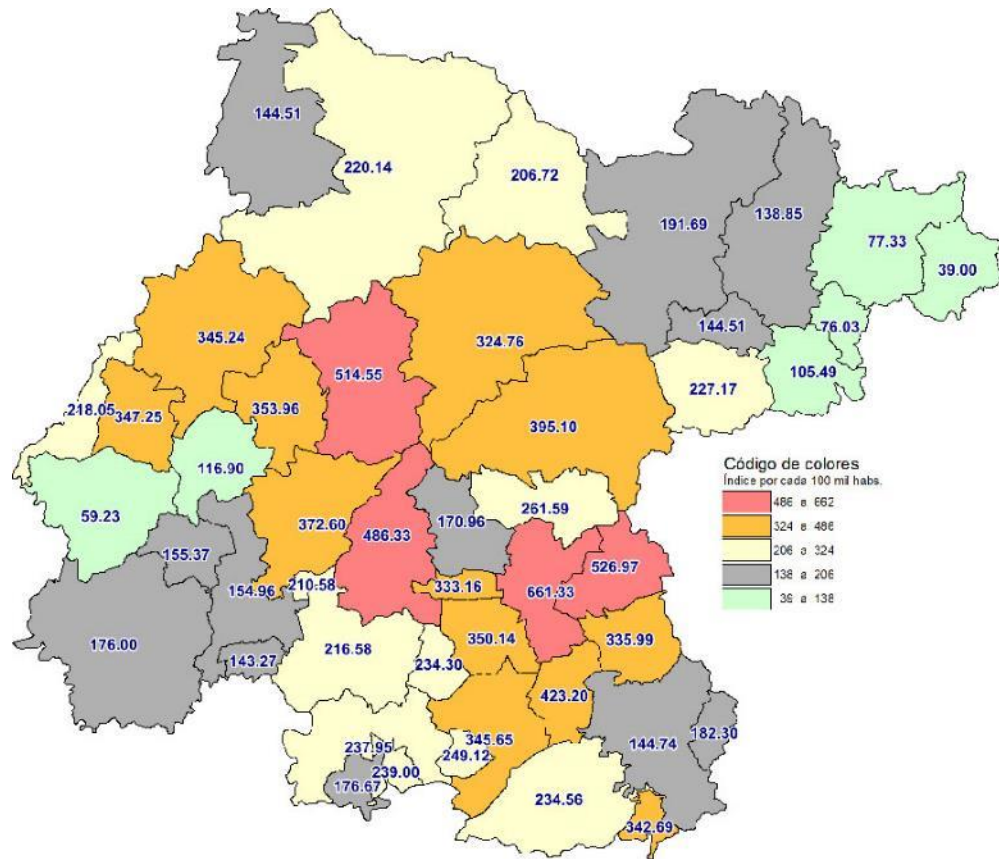
Fuente: SESNSP



Secretaría
de Seguridad
Pública

ÍNDICE DE DELITOS DE ALTO IMPACTO

ÍNDICE DE DELITOS DE ALTO IMPACTO



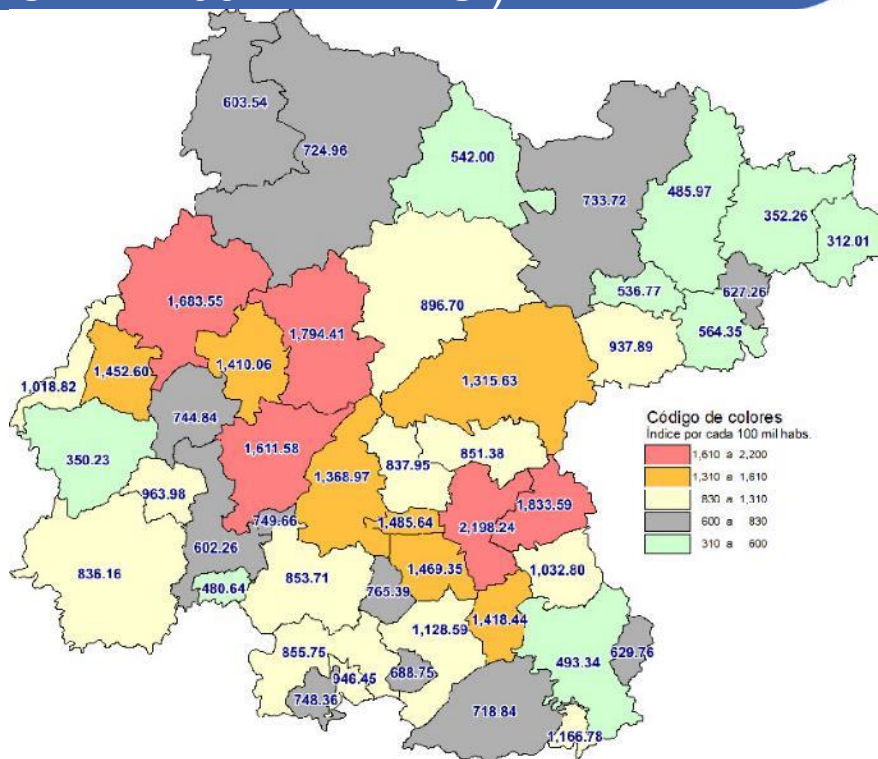
DAI

Posición	Municipio	Índice (por 100 mil hab.)	Posición	Municipio	Índice (por 100 mil hab.)
1	CELAYA	661.33	24	SAN FELIPE	220.14
2	APASEO EL GRANDE	526.97	25	PURÍSIMA DEL RINCÓN	218.05
3	GUANAJUATO	514.55	26	VALLE DE SANTIAGO	216.58
4	SALAMANCA	486.33	27	PUEBLO NUEVO	210.58
5	TARIMORO	423.20	28	SAN DIEGO DE LA UNIÓN	206.72
6	SAN MIGUEL DE ALLENDE	395.10	29	SAN LUIS DE LA PAZ	191.69
7	IRAPUATO	372.60	30	CORONEO	182.30
8	SILAO	353.96	31	MOROLEÓN	176.67
9	CORTAZAR	350.14	32	PÉNJAMO	176.00
10	SAN FRANCISCO DEL RINCÓN	347.25	33	SANTA CRUZ DE JUVENTINO ROSA	170.96
11	SALVATIERRA	345.65	34	CUERÁMARO	155.37
12	LEÓN	345.24	35	ABASOLO	154.96
13	TARANDACUAO	342.69	36	JERÉCUARO	144.74
14	APASEO EL ALTO	335.99	37	DOCTOR MORA	144.51
15	VILLAGRÁN	333.16	38	OCAMPO	144.51
16	DOLORES HIDALGO CIN	324.76	39	HUANÍMARO	143.27
17	COMONFORT	261.59	40	VICTORIA	138.85
18	SANTIAGO MARAVATIO	249.12	41	ROMITA	116.90
19	URIANGATO	239.00	42	TIERRA BLANCA	105.49
20	YURIRIA	237.95	43	XICHÚ	77.33
21	ACÁMBARO	234.56	44	SANTA CATARINA	76.03
22	JARAL DEL PROGRESO	234.30	45	MANUEL DOBLADO	59.23
23	SAN JOSÉ ITURBIDE	227.17	46	ATARJEJA	39.00



ÍNDICE DE DELITOS DEL FUERO COMÚN Y HOMICIDIO DOLOSO

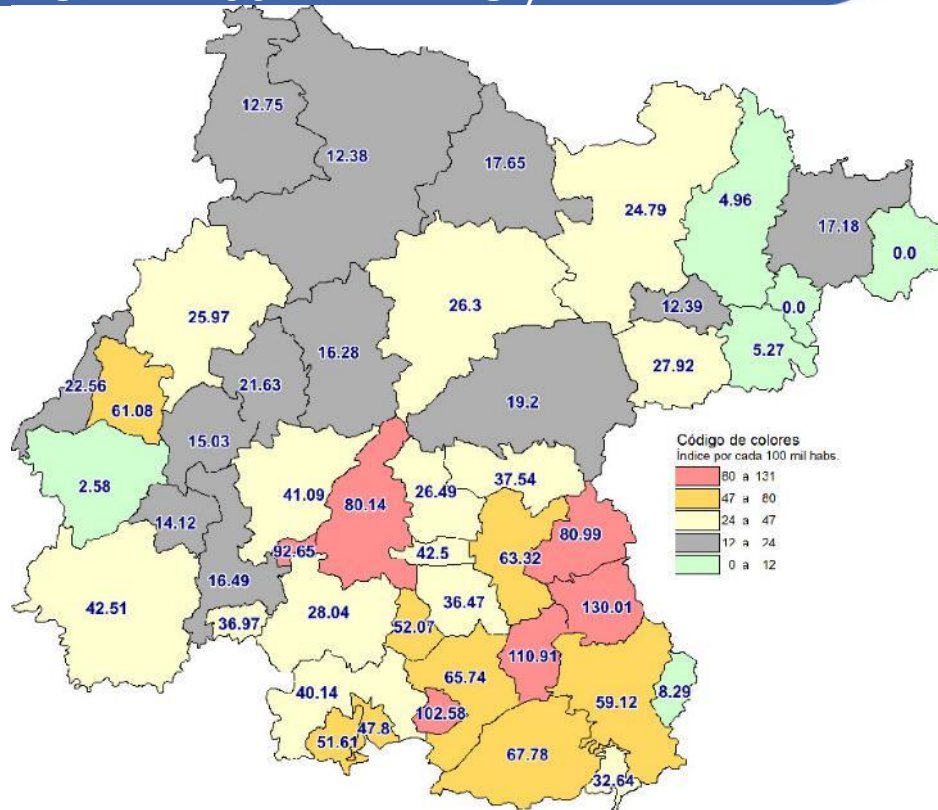
ÍNDICE DELICTIVO (POR CADA 100 MIL HABS.)



Índice delictivo

Posición	Municipio	Índice (por 100 mil habs.)	Posición	Municipio	Índice (por 100 mil habs.)
1	CELAYA	2,198.24	24	SANTA CRUZ DE JUVENTINO ROSA	837.95
2	APASEO EL GRANDE	1,833.59	25	PÉNJAMO	836.16
3	GUANAJUATO	1,794.41	26	JARAL DEL PROGRESO	765.39
4	LEÓN	1,683.55	27	PUEBLO NUEVO	749.66
5	IRAPUATO	1,611.58	28	MOROLEÓN	748.36
6	VILLAGRÁN	1,485.64	29	ROMITA	744.84
7	CORTAZAR	1,469.35	30	SAN LUIS DE LA PAZ	733.72
8	SAN FRANCISCO DEL RINCÓN	1,452.60	31	SAN FELIPE	724.96
9	TARIMORO	1,418.44	32	ACÁMBARO	718.84
10	SILAO	1,410.06	33	SANTIAGO MARAVATIO	688.75
11	SALAMANCA	1,368.97	34	CORONEO	629.76
12	SAN MIGUEL DE ALLENDE	1,315.63	35	SANTA CATARINA	627.26
13	TARANDACUAO	1,166.78	36	OCAMPO	603.54
14	SALVATIERRA	1,128.59	37	ABASOLO	602.26
15	APASEO EL ALTO	1,032.80	38	TIERRA BLANCA	564.35
16	PURÍSIMA DEL RINCÓN	1,018.82	39	SAN DIEGO DE LA UNIÓN	542.00
17	CUERÁMARO	963.98	40	DOCTOR MORA	536.77
18	URIANGATO	946.45	41	JERÉCUARO	493.34
19	SAN JOSÉ ITURBIDE	937.89	42	VICTORIA	485.97
20	DOLORES HIDALGO CIN	896.70	43	HUANÍMARO	480.64
21	YURIRIA	855.75	44	XICHÚ	352.26
22	VALLE DE SANTIAGO	853.71	45	MANUEL DOBLADO	350.23
23	COMONFORT	851.38	46	ATARJEA	312.01

ÍNDICE DE HOMICIDIO DOLOSO (POR CADA 100 MIL HABS.)



Homicidio doloso

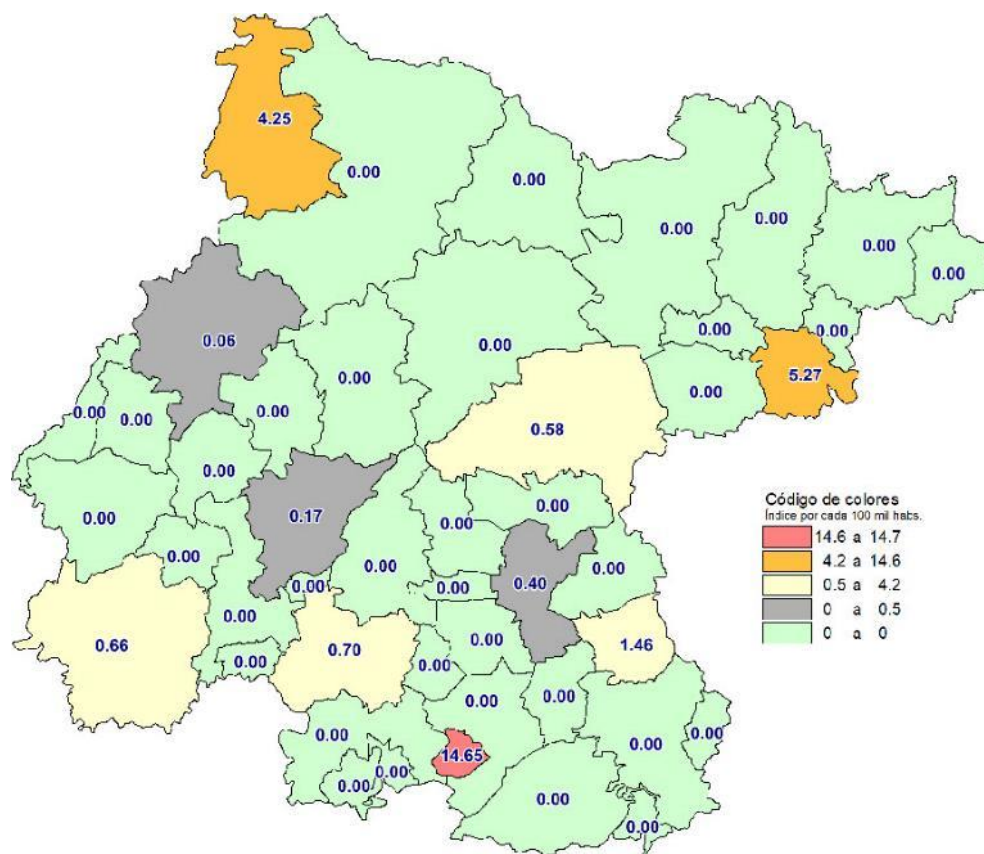
Posición	Municipio	Incidencia	Índice (por 100 mil habs.)	Posición	Municipio	Incidencia	Índice (por 100 mil habs.)
1	APASEO EL ALTO	89	130.01	24	SAN JOSÉ ITURBIDE	22	27.92
2	TARIMORO	38	110.91	25	SANTA CRUZ DE JUVENTINO	22	26.49
3	SANTIAGO MARAVATIO	7	102.58	26	DOLORES HIDALGO CIN	40	26.30
4	PUEBLO NUEVO	11	92.65	27	LEÓN	410	25.97
5	APASEO EL GRANDE	75	80.99	28	SAN LUIS DE LA PAZ	30	24.79
6	SALAMANCA	219	80.14	29	PURÍSIMA DEL RINCÓN	18	22.56
7	ACÁMBARO	76	67.78	30	SILAO	41	21.63
8	SALVATIERRA	66	65.74	31	SAN MIGUEL DE ALLENDE	33	19.20
9	CELAYA	313	63.32	32	SAN DIEGO DE LA UNIÓN	7	17.65
10	SAN FRANCISCO DEL RINCÓN	73	61.08	33	XICHÚ	2	17.18
11	JERÉCUARO	29	59.12	34	ABASOLO	15	16.49
12	JARAL DEL PROGRESO	20	52.07	35	GUANAJUATO	30	16.28
13	MOROLEÓN	26	51.61	36	ROMITA	9	15.03
14	URIANGATO	30	47.80	37	CUERÁMARO	4	14.12
15	PÉNJAMO	64	42.51	38	OCAMPO	3	12.75
16	VILLAGRÁN	25	42.50	39	DOCTOR MORA	3	12.39
17	IRAPUATO	236	41.09	40	SAN FELIPE	14	12.38
18	YURIRIA	28	40.14	41	CORONEO	1	8.29
19	COMONFORT	31	37.54	42	TIERRA BLANCA	1	5.27
20	HUANIMARO	8	36.97	43	VICTORIA	1	4.96
21	CORTAZAR	35	36.47	44	MANUEL DOBLADO	1	2.58
22	TARANDACUAO	4	32.64	45	SANTA CATARINA	0	0.00
23	VALLE DE SANTIAGO	40	28.04	46	ATARJEA	0	0.00



Secretaría
de Seguridad
Pública

DELITOS DE ALTO IMPACTO POR MUNICIPIO INCIDENCIA E ÍNDICE

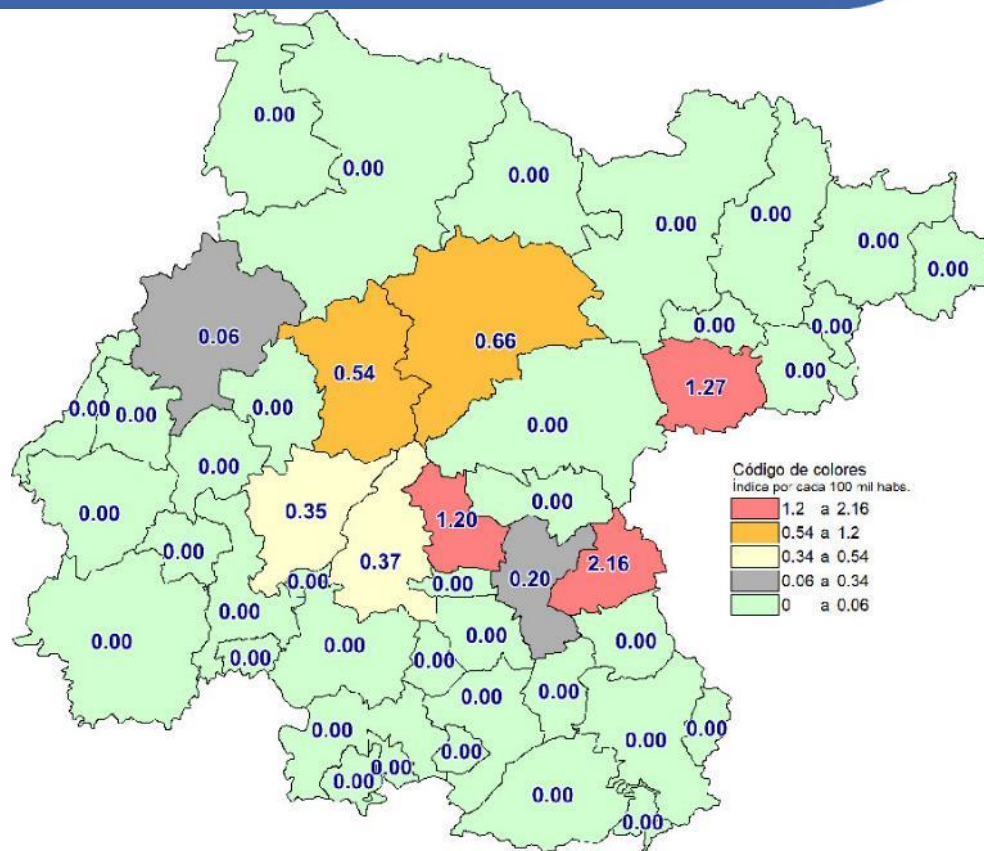
FEMINICIDIO



Feminicidio

Posición	Municipio	Incidencia	Índice (por 100 mil hab.)	Posición	Municipio	Incidencia	Índice (por 100 mil hab.)
1	SANTIAGO MARAVATÍO	1	14.65	24	JERÉCUARO	0	0.00
2	TIERRA BLANCA	1	5.27	25	SALVATIERRA	0	0.00
3	OCAMPO	1	4.25	26	SAN FRANCISCO DEL RINCÓN	0	0.00
4	APASEO EL ALTO	1	1.46	27	SAN FELIPE	0	0.00
5	VALLE DE SANTIAGO	1	0.70	28	SAN JOSÉ ITURBIDE	0	0.00
6	PÉNJAMO	1	0.66	29	SANTA CATARINA	0	0.00
7	SAN MIGUEL DE ALLENDE	1	0.58	30	CORONEO	0	0.00
8	CELAYA	2	0.40	31	SAN LUIS DE LA PAZ	0	0.00
9	IRAPUATO	1	0.17	32	MANUEL DOBLADO	0	0.00
10	LEÓN	1	0.06	33	SANTA CRUZ DE JUVENTINO	0	0.00
11	SALAMANCA	0	0.00	34	MOROLEÓN	0	0.00
12	TARANDACUAO	0	0.00	35	SILAO	0	0.00
13	DOCTOR MORA	0	0.00	36	ACÁMBARO	0	0.00
14	DOLORES HIDALGO CIN	0	0.00	37	TARIMORO	0	0.00
15	CUERÁMARO	0	0.00	38	XICHÚ	0	0.00
16	GUANAJUATO	0	0.00	39	URIANGATO	0	0.00
17	SAN DIEGO DE LA UNIÓN	0	0.00	40	YURIRIA	0	0.00
18	HUANÍMARO	0	0.00	41	VICTORIA	0	0.00
19	APASEO EL GRANDE	0	0.00	42	PURÍSIMA DEL RINCÓN	0	0.00
20	CORTAZAR	0	0.00	43	COMONFORT	0	0.00
21	ATARJEA	0	0.00	44	ROMITA	0	0.00
22	JARAL DEL PROGRESO	0	0.00	45	ABASOLO	0	0.00
23	VILLAGRÁN	0	0.00	46	PUEBLO NUEVO	0	0.00

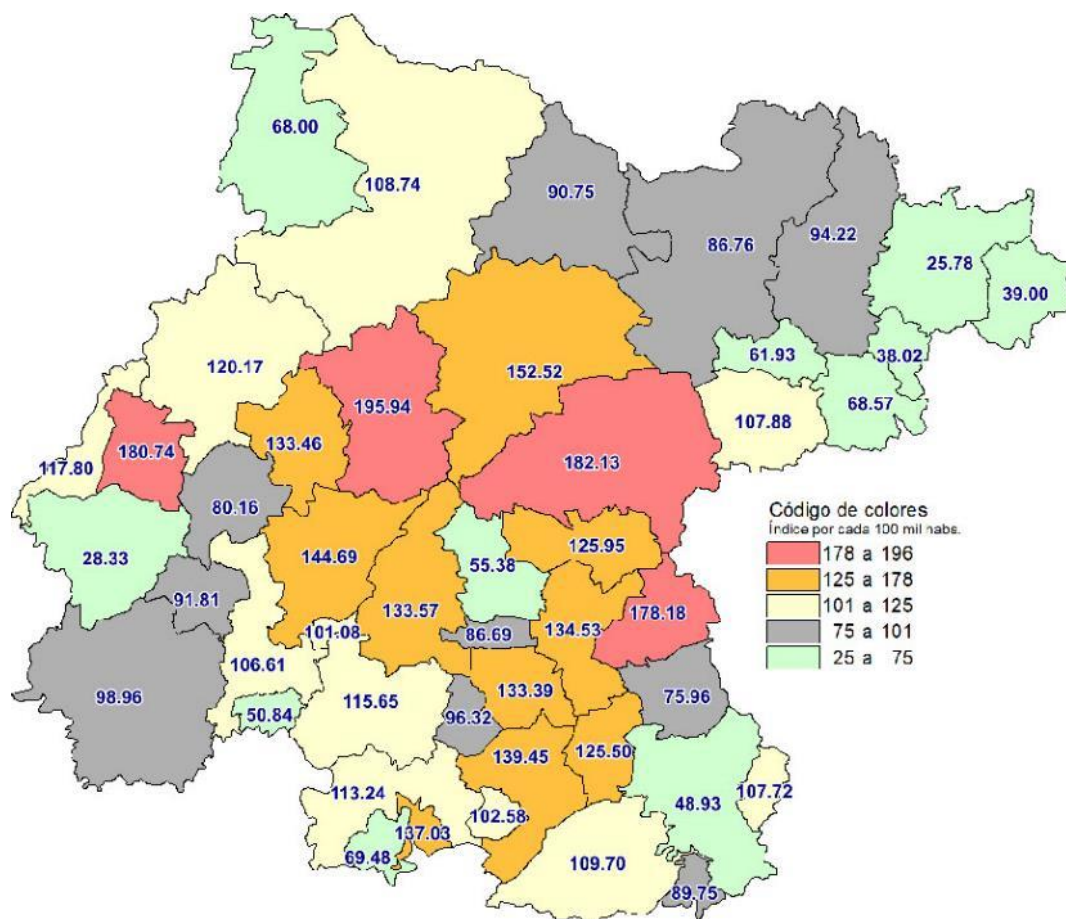
EXTORSIÓN



Extorsión

Posición	Municipio	Incidencia	Índice (por 100 mil hab.)	Posición	Municipio	Incidencia	Índice (por 100 mil hab.)
1	APASEO EL GRANDE	2	2.16	24	COMONFORT	0	0.00
2	SAN JOSÉ ITURBIDE	1	1.27	25	JERÉCUARO	0	0.00
3	SANTA CRUZ DE JUVENTINO	1	1.20	26	SAN DIEGO DE LA UNIÓN	0	0.00
4	DOLORES HIDALGO CIN	1	0.66	27	SILAO	0	0.00
5	GUANAJUATO	1	0.54	28	SAN FRANCISCO DEL RINCÓN	0	0.00
6	SALAMANCA	1	0.37	29	TARANDACUAO	0	0.00
7	IRAPUATO	2	0.35	30	SAN LUIS DE LA PAZ	0	0.00
8	CELAYA	1	0.20	31	TIERRA BLANCA	0	0.00
9	LEÓN	1	0.06	32	SANTA CATARINA	0	0.00
10	ROMITA	0	0.00	33	VALLE DE SANTIAGO	0	0.00
11	SAN MIGUEL DE ALLENDE	0	0.00	34	SANTIAGO MARAVATIO	0	0.00
12	SAN FELIPE	0	0.00	35	VILLAGRÁN	0	0.00
13	DOCTOR MORA	0	0.00	36	YURIRIA	0	0.00
14	CUERÁMARO	0	0.00	37	TARIMORO	0	0.00
15	ACÁMBARO	0	0.00	38	MANUEL DOBLADO	0	0.00
16	SALVATIERRA	0	0.00	39	URIANGATO	0	0.00
17	ATARJEA	0	0.00	40	MOROLEÓN	0	0.00
18	CORONEO	0	0.00	41	VICTORIA	0	0.00
19	HUANÍMARO	0	0.00	42	OCAMPO	0	0.00
20	CORTAZAR	0	0.00	43	XICHÚ	0	0.00
21	APASEO EL ALTO	0	0.00	44	PÉNJAMO	0	0.00
22	PURÍSIMA DEL RINCÓN	0	0.00	45	ABASOLO	0	0.00
23	JARAL DEL PROGRESO	0	0.00	46	PUEBLO NUEVO	0	0.00

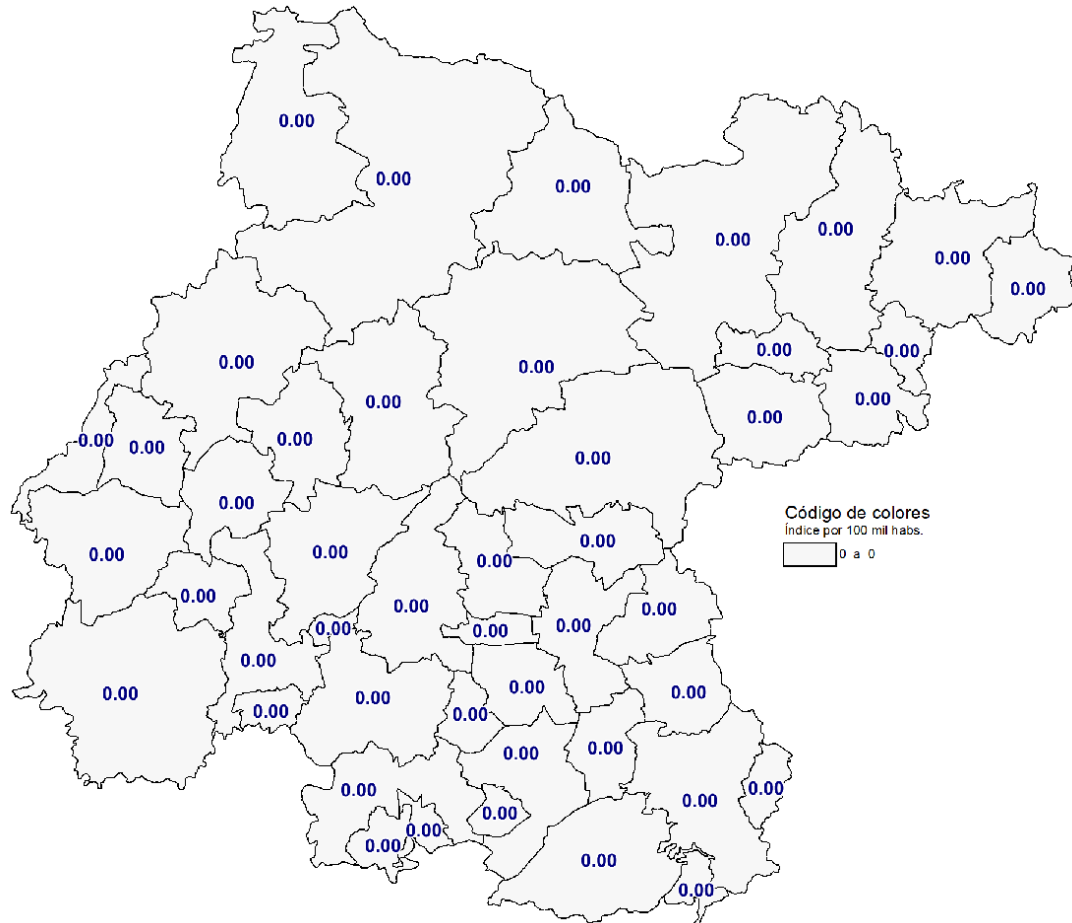
LESIONES DOLOSAS



Lesiones dolosas

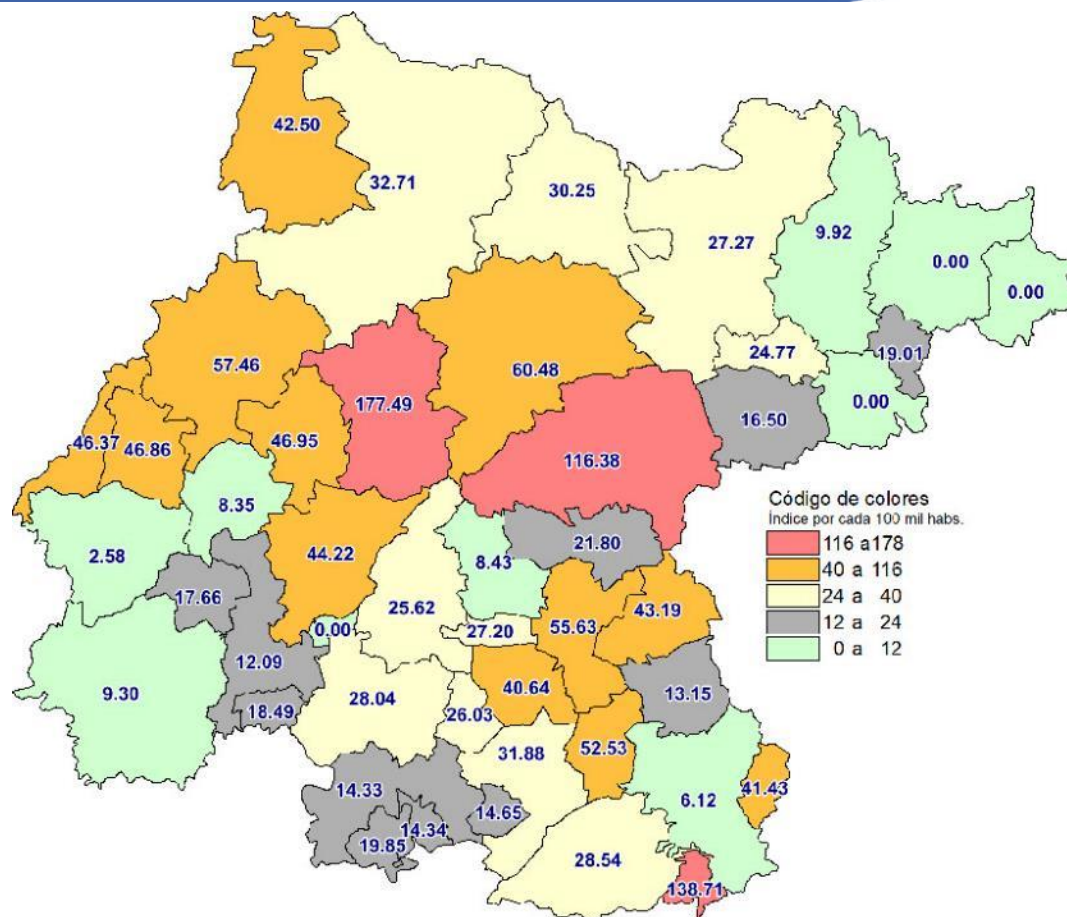
Posición	Municipio	Incidencia	Índice (por 100 mil hab.)	Posición	Municipio	Incidencia	Índice (por 100 mil hab.)
1	GUANAJUATO	361	195.94	24	SANTIAGO MARAVATIO	7	102.58
2	SAN MIGUEL DE ALLENDE	313	182.13	25	PUEBLO NUEVO	12	101.08
3	SAN FRANCISCO DEL RINCÓN	216	180.74	26	PÉNJAMO	149	98.96
4	APASEO EL GRANDE	165	178.18	27	JARAL DEL PROGRESO	37	96.32
5	DOLORES HIDALGO CIN	232	152.52	28	VICTORIA	19	94.22
6	IRAPUATO	831	144.69	29	CUERÁMARO	26	91.81
7	SALVATIERRA	140	139.45	30	SAN DIEGO DE LA UNIÓN	36	90.75
8	URIANGATO	86	137.03	31	TARANDACUAO	11	89.75
9	CELAYA	665	134.53	32	SAN LUIS DE LA PAZ	105	86.76
10	SALAMANCA	365	133.57	33	VILLAGRÁN	51	86.69
11	SILAO	253	133.46	34	ROMITA	48	80.16
12	CORTAZAR	128	133.39	35	APASEO EL ALTO	52	75.96
13	COMONFORT	104	125.95	36	MOROLEÓN	35	69.48
14	TARIMORO	43	125.50	37	TIERRA BLANCA	13	68.57
15	LEÓN	1,897	120.17	38	OCAMPO	16	68.00
16	PURÍSIMA DEL RINCÓN	94	117.80	39	DOCTOR MORA	15	61.93
17	VALLE DE SANTIAGO	165	115.65	40	SANTA CRUZ DE JUVENTINO	46	55.38
18	YURIRIA	79	113.24	41	HUANÍMARO	11	50.84
19	ACÁMBARO	123	109.70	42	JERÉCUARO	24	48.93
20	SAN FELIPE	123	108.74	43	ATARJEA	2	39.00
21	SAN JOSÉ ITURBIDE	85	107.88	44	SANTA CATARINA	2	38.02
22	CORONEO	13	107.72	45	MANUEL DOBLADO	11	28.33
23	ABASOLO	97	106.61	46	XICHÚ	3	25.78

ROBO A BANCO



Posición	Municipio	Incidencia	Índice (por 100 mil hab.)	Posición	Municipio	Incidencia	Índice (por 100 mil hab.)
1	SAN LUIS DE LA PAZ	0	0.00	24	DOLORES HIDALGO CIN	0	0.00
2	PURÍSIMA DEL RINCÓN	0	0.00	25	SALVATIERRA	0	0.00
3	TIERRA BLANCA	0	0.00	26	GUANAJUATO	0	0.00
4	ACÁMBARO	0	0.00	27	SAN FELIPE	0	0.00
5	SAN DIEGO DE LA UNIÓN	0	0.00	28	HUANÍMARO	0	0.00
6	APASEO EL ALTO	0	0.00	29	SAN JOSÉ ITURBIDE	0	0.00
7	SANTIAGO MARAVATIO	0	0.00	30	IRAPUATO	0	0.00
8	APASEO EL GRANDE	0	0.00	31	SAN MIGUEL DE ALLENDE	0	0.00
9	VILLAGRÁN	0	0.00	32	JARAL DEL PROGRESO	0	0.00
10	ATARJEA	0	0.00	33	SANTA CRUZ DE JUVENTINO F	0	0.00
11	SALAMANCA	0	0.00	34	JERÉCUARO	0	0.00
12	CELAYA	0	0.00	35	SILAO	0	0.00
13	SAN FRANCISCO DEL RINCÓN	0	0.00	36	LEÓN	0	0.00
14	COMONFORT	0	0.00	37	TARIMORO	0	0.00
15	SANTA CATARINA	0	0.00	38	MANUEL DOBLADO	0	0.00
16	CORONEO	0	0.00	39	URIANGATO	0	0.00
17	TARANDACUAO	0	0.00	40	MOROLEÓN	0	0.00
18	CORTAZAR	0	0.00	41	VICTORIA	0	0.00
19	VALLE DE SANTIAGO	0	0.00	42	OCAMPO	0	0.00
20	CUERÁMARO	0	0.00	43	XICHÚ	0	0.00
21	YURIRIA	0	0.00	44	PÉNJAMO	0	0.00
22	DOCTOR MORA	0	0.00	45	ÁBASOLO	0	0.00
23	ROMITA	0	0.00	46	PUEBLO NUEVO	0	0.00

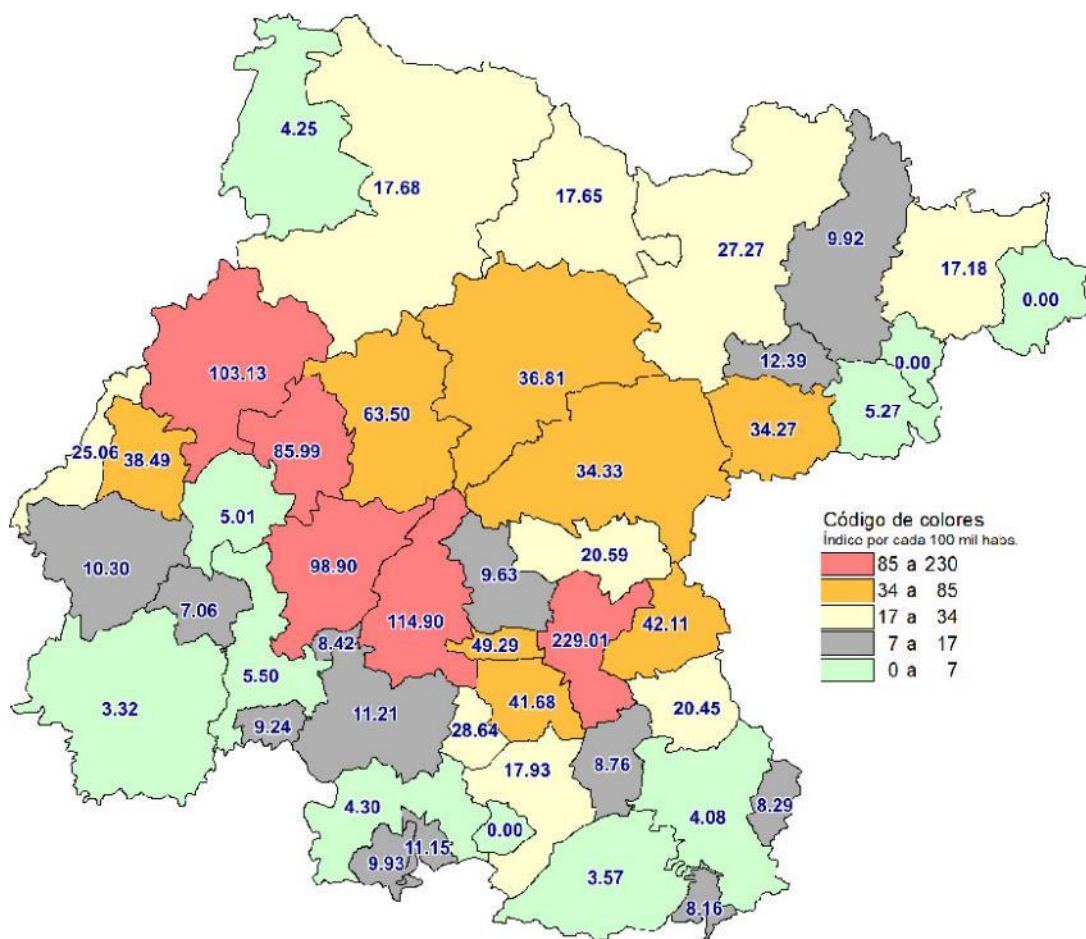
ROBO A CASA HABITACIÓN



Robo a casa habitación

Posición	Municipio	Incidencia	Índice (por 100 mil habs.)	Posición	Municipio	Incidencia	Índice (por 100 mil habs.)
1	GUANAJUATO	327	177.49	24	SALAMANCA	70	25.62
2	TARANDACUAO	17	138.71	25	DOCTOR MORA	6	24.77
3	SAN MIGUEL DE ALLENDE	200	116.38	26	COMONFORT	18	21.80
4	DOLORES HIDALGO CIN	92	60.48	27	MOROLEÓN	10	19.85
5	LEÓN	907	57.46	28	SANTA CATARINA	1	19.01
6	CELAYA	275	55.63	29	HUANÍMARO	4	18.49
7	TARIMORO	18	52.53	30	CUERÁMARO	5	17.66
8	SILAO	89	46.95	31	SAN JOSÉ ITURBIDE	13	16.50
9	SAN FRANCISCO DEL RINCÓN	56	46.86	32	SANTIAGO MARAVATIO	1	14.65
10	PURÍSIMA DEL RINCÓN	37	46.37	33	URIANGATO	9	14.34
11	IRAPUATO	254	44.22	34	YURIRIA	10	14.33
12	APASEO EL GRANDE	40	43.19	35	APASEO EL ALTO	9	13.15
13	OCAMPO	10	42.50	36	ABASOLO	11	12.09
14	CORONEO	5	41.43	37	VICTORIA	2	9.92
15	CORTAZAR	39	40.64	38	PÉNJAMO	14	9.30
16	SAN FELIPE	37	32.71	39	SANTA CRUZ DE JUVENTINO	7	8.43
17	SALVATIERRA	32	31.88	40	ROMITA	5	8.35
18	SAN DIEGO DE LA UNIÓN	12	30.25	41	JERÉCUARO	3	6.12
19	ACÁMBARO	32	28.54	42	MANUEL DOBLADO	1	2.58
20	VALLE DE SANTIAGO	40	28.04	43	ATARJEA	0	0.00
21	SAN LUIS DE LA PAZ	33	27.27	44	XICHÚ	0	0.00
22	VILLAGRÁN	16	27.20	45	TIERRA BLANCA	0	0.00
23	JARAL DEL PROGRESO	10	26.03	46	PUEBLO NUEVO	0	0.00

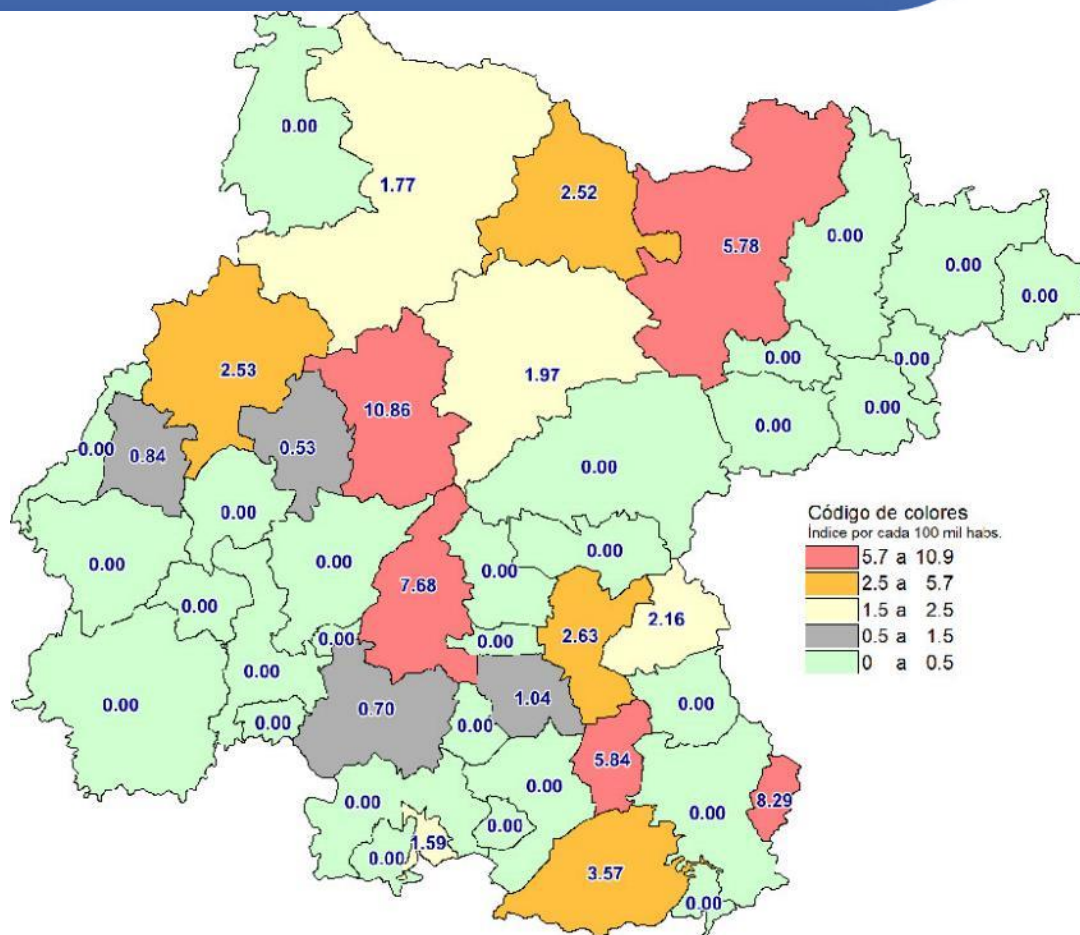
ROBO A NEGOCIO



Robo a negocio

Posición	Municipio	Incidencia	Índice (por 100 mil habs.)	Posición	Municipio	Incidencia	Índice (por 100 mil habs.)
1	CELAYA	1,132	229.01	24	VALLE DE SANTIAGO	16	11.21
2	SALAMANCA	314	114.90	25	URIANGATO	7	11.15
3	LEÓN	1,628	103.13	26	MANUEL DOBLADO	4	10.30
4	IRAPUATO	568	98.90	27	MOROLEÓN	5	9.93
5	SILAO	163	85.99	28	VICTORIA	2	9.92
6	GUANAJUATO	117	63.50	29	SANTA CRUZ DE JUVENTINO	8	9.63
7	VILLAGRÁN	29	49.29	30	HUANÍMARO	2	9.24
8	APASEO EL GRANDE	39	42.11	31	TARIMORO	3	8.76
9	CORTAZAR	40	41.68	32	PUEBLO NUEVO	1	8.42
10	SAN FRANCISCO DEL RINCÓN	46	38.49	33	CORONEO	1	8.29
11	DOLORES HIDALGO CIN	56	36.81	34	TARANDACUAO	1	8.16
12	SAN MIGUEL DE ALLENDE	59	34.33	35	CUERÁMARO	2	7.06
13	SAN JOSÉ ITURBIDE	27	34.27	36	ABASOLO	5	5.50
14	JARAL DEL PROGRESO	11	28.64	37	TIERRA BLANCA	1	5.27
15	SAN LUIS DE LA PAZ	33	27.27	38	ROMITA	3	5.01
16	PURÍSIMA DEL RINCÓN	20	25.06	39	YURIRIA	3	4.30
17	COMONFORT	17	20.59	40	OCAMPO	1	4.25
18	APASEO EL ALTO	14	20.45	41	JERÉCUARO	2	4.08
19	SALVATIERRA	18	17.93	42	ACÁMBARO	4	3.57
20	SAN FELIPE	20	17.68	43	PÉNJAMO	5	3.32
21	SAN DIEGO DE LA UNIÓN	7	17.65	44	SANTIAGO MARAVATIO	0	0.00
22	XICHÚ	2	17.18	45	ATARJEA	0	0.00
23	DOCTOR MORA	3	12.39	46	SANTA CATARINA	0	0.00

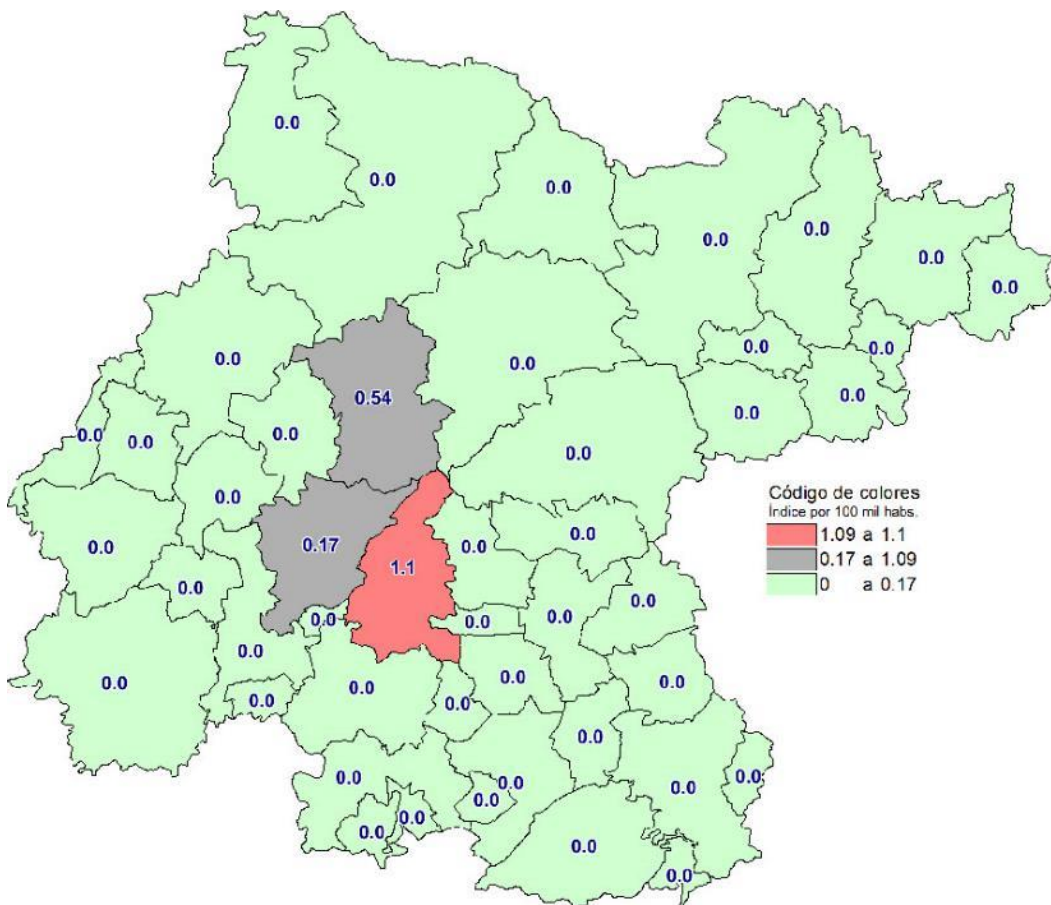
ROBO A TRANSEÚNTE



Robo a transeúnte

Posición	Municipio	Incidencia	Índice (por 100 mil hab.)	Posición	Municipio	Incidencia	Índice (por 100 mil hab.)
1	GUANAJUATO	20	10.86	24	SANTA CRUZ DE JUVENTINO	0	0.00
2	CORONEO	1	8.29	25	JARAL DEL PROGRESO	0	0.00
3	SALAMANCA	21	7.68	26	CUERÁMARO	0	0.00
4	TARIMORO	2	5.84	27	VILLAGRÁN	0	0.00
5	SAN LUIS DE LA PAZ	7	5.78	28	JERÉCUARO	0	0.00
6	ACÁMBARO	4	3.57	29	YURIRIA	0	0.00
7	CELAYA	13	2.63	30	APASEO EL ALTO	0	0.00
8	LEÓN	40	2.53	31	PURÍSIMA DEL RINCÓN	0	0.00
9	SAN DIEGO DE LA UNIÓN	1	2.52	32	SANTA CATARINA	0	0.00
10	APASEO EL GRANDE	2	2.16	33	SANTIAGO MARAVATIO	0	0.00
11	DOLORES HIDALGO CIN	3	1.97	34	ATARJEA	0	0.00
12	SAN FELIPE	2	1.77	35	TARANDACUJO	0	0.00
13	URIANGATO	1	1.59	36	ROMITA	0	0.00
14	CORTAZAR	1	1.04	37	COMONFORT	0	0.00
15	SAN FRANCISCO DEL RINCÓN	1	0.84	38	HUANÍMARO	0	0.00
16	VALLE DE SANTIAGO	1	0.70	39	SALVATIERRA	0	0.00
17	SILAO	1	0.53	40	MOROLEÓN	0	0.00
18	SAN MIGUEL DE ALLENDE	0	0.00	41	VICTORIA	0	0.00
19	DOCTOR MORA	0	0.00	42	OCAMPO	0	0.00
20	IRAPUATO	0	0.00	43	XICHÚ	0	0.00
21	MANUEL DOBLADO	0	0.00	44	PÉNJAMO	0	0.00
22	SAN JOSÉ ITURBIDE	0	0.00	45	ABASOLO	0	0.00
23	TIERRA BLANCA	0	0.00	46	PUEBLO NUEVO	0	0.00

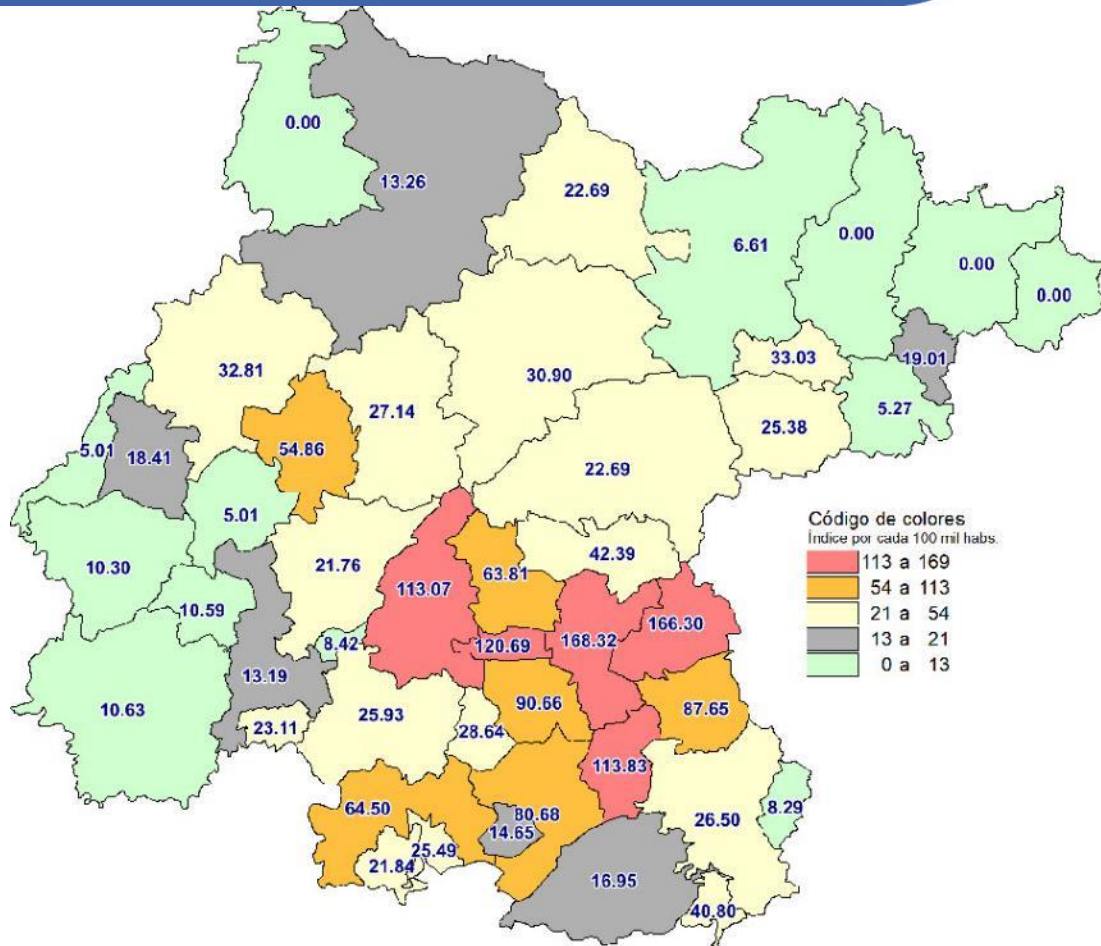
ROBO A TRANSPORTISTA



Robo a transportista

Posición	Municipio	Incidencia	Índice (por 100 mil hab.)	Posición	Municipio	Incidencia	Índice (por 100 mil hab.)
1	SALAMANCA	3	1.10	24	APASEO EL ALTO	0	0.00
2	GUANAJUATO	1	0.54	25	HUANÍMARO	0	0.00
3	IRAPUATO	1	0.17	26	SAN DIEGO DE LA UNIÓN	0	0.00
4	TARANDACUAO	0	0.00	27	SAN JOSÉ ITURBIDE	0	0.00
5	SALVATIERRA	0	0.00	28	SAN FRANCISCO DEL RINCÓN	0	0.00
6	YURIRIA	0	0.00	29	SAN LUIS DE LA PAZ	0	0.00
7	ATARJEA	0	0.00	30	SANTA CATARINA	0	0.00
8	APASEO EL GRANDE	0	0.00	31	SAN MIGUEL DE ALLENDE	0	0.00
9	CELAYA	0	0.00	32	JARAL DEL PROGRESO	0	0.00
10	VALLE DE SANTIAGO	0	0.00	33	SANTA CRUZ DE JUVENTINO	0	0.00
11	COMONFORT	0	0.00	34	JERÉCUARO	0	0.00
12	ROMITA	0	0.00	35	SILAO	0	0.00
13	CORONEO	0	0.00	36	LEÓN	0	0.00
14	SAN FELIPE	0	0.00	37	TARIMORO	0	0.00
15	CORTAZAR	0	0.00	38	MANUEL DOBLADO	0	0.00
16	SANTIAGO MARAVATIO	0	0.00	39	URIANGATO	0	0.00
17	CUERÁMARO	0	0.00	40	MOROLEÓN	0	0.00
18	TIERRA BLANCA	0	0.00	41	VICTORIA	0	0.00
19	DOCTOR MORA	0	0.00	42	OCAMPO	0	0.00
20	VILLAGRÁN	0	0.00	43	XICHÚ	0	0.00
21	DOLORES HIDALGO CIN	0	0.00	44	PÉNJAMO	0	0.00
22	PURÍSIMA DEL RINCÓN	0	0.00	45	ABASOLO	0	0.00
23	ACÁMBARO	0	0.00	46	PUEBLO NUEVO	0	0.00

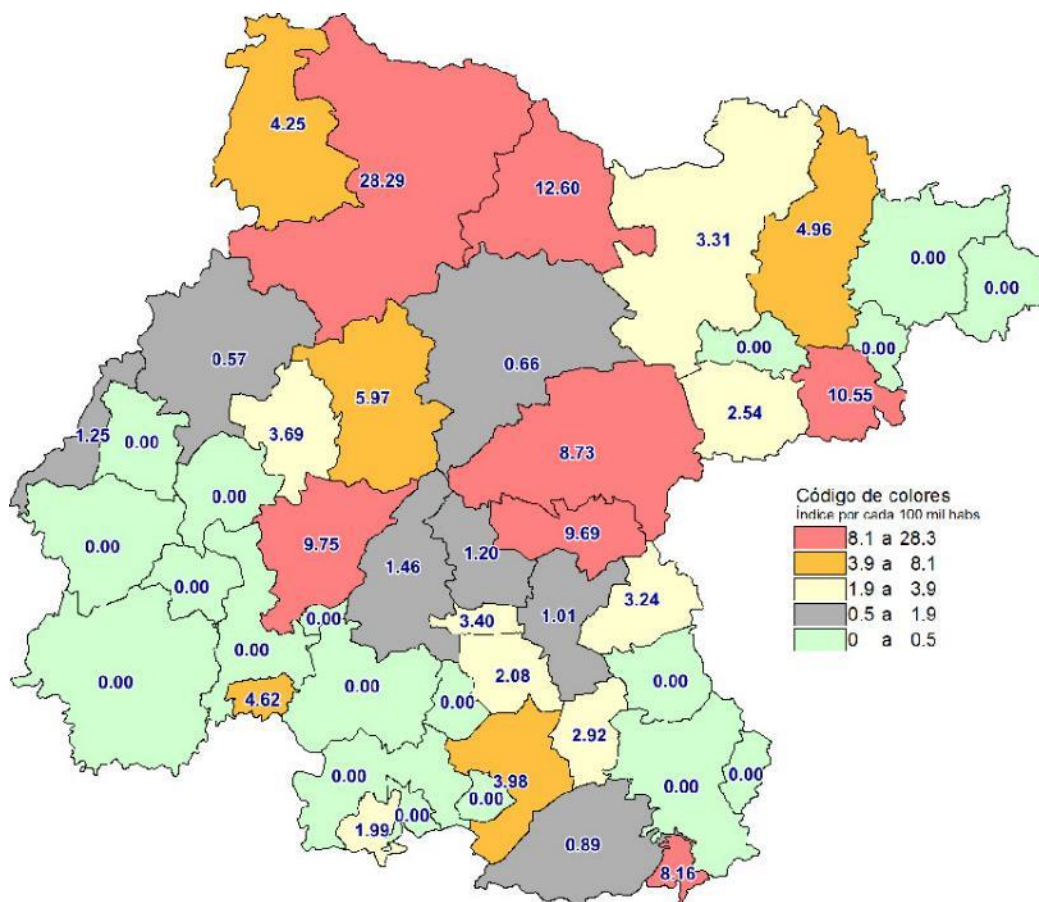
ROBO DE VEHÍCULO



Robo de vehículo

Posición	Municipio	Incidencia	Índice (por 100 mil habs.)	Posición	Municipio	Incidencia	Índice (por 100 mil habs.)
1	CELAYA	832	168.32	24	SAN MIGUEL DE ALLENDE	39	22.69
2	APASEO EL GRANDE	154	166.30	25	SAN DIEGO DE LA UNIÓN	9	22.69
3	VILLAGRÁN	71	120.69	26	MOROLEÓN	11	21.84
4	TARIMORO	39	113.83	27	IRAPUATO	125	21.76
5	SALAMANCA	309	113.07	28	SANTA CATARINA	1	19.01
6	CORTAZAR	87	90.66	29	SAN FRANCISCO DEL RINCÓN	22	18.41
7	APASEO EL ALTO	60	87.65	30	ACÁMBARO	19	16.95
8	SALVATIERRA	81	80.68	31	SANTIAGO MARAVATIO	1	14.65
9	YURIRIA	45	64.50	32	SAN FELIPE	15	13.26
10	SANTA CRUZ DE JUVENTINO	53	63.81	33	ABASOLO	12	13.19
11	SILAO	104	54.86	34	PÉNJAMO	16	10.63
12	COMONFORT	35	42.39	35	CUERÁMARO	3	10.59
13	TARANDACUAO	5	40.80	36	MANUEL DOBLADO	4	10.30
14	DOCTOR MORA	8	33.03	37	PUEBLO NUEVO	1	8.42
15	LEÓN	518	32.81	38	CORONEO	1	8.29
16	DOLORES HIDALGO CIN	47	30.90	39	SAN LUIS DE LA PAZ	8	6.61
17	JARAL DEL PROGRESO	11	28.64	40	TIERRA BLANCA	1	5.27
18	GUANAJUATO	50	27.14	41	PURÍSIMA DEL RINCÓN	4	5.01
19	JERÉCUARO	13	26.50	42	ROMITA	3	5.01
20	VALLE DE SANTIAGO	37	25.93	43	OCAMPO	0	0.00
21	URIANGATO	16	25.49	44	XICHÚ	0	0.00
22	SAN JOSÉ ITURBIDE	20	25.38	45	VICTORIA	0	0.00
23	HUANÍMARO	5	23.11	46	ATARJEA	0	0.00

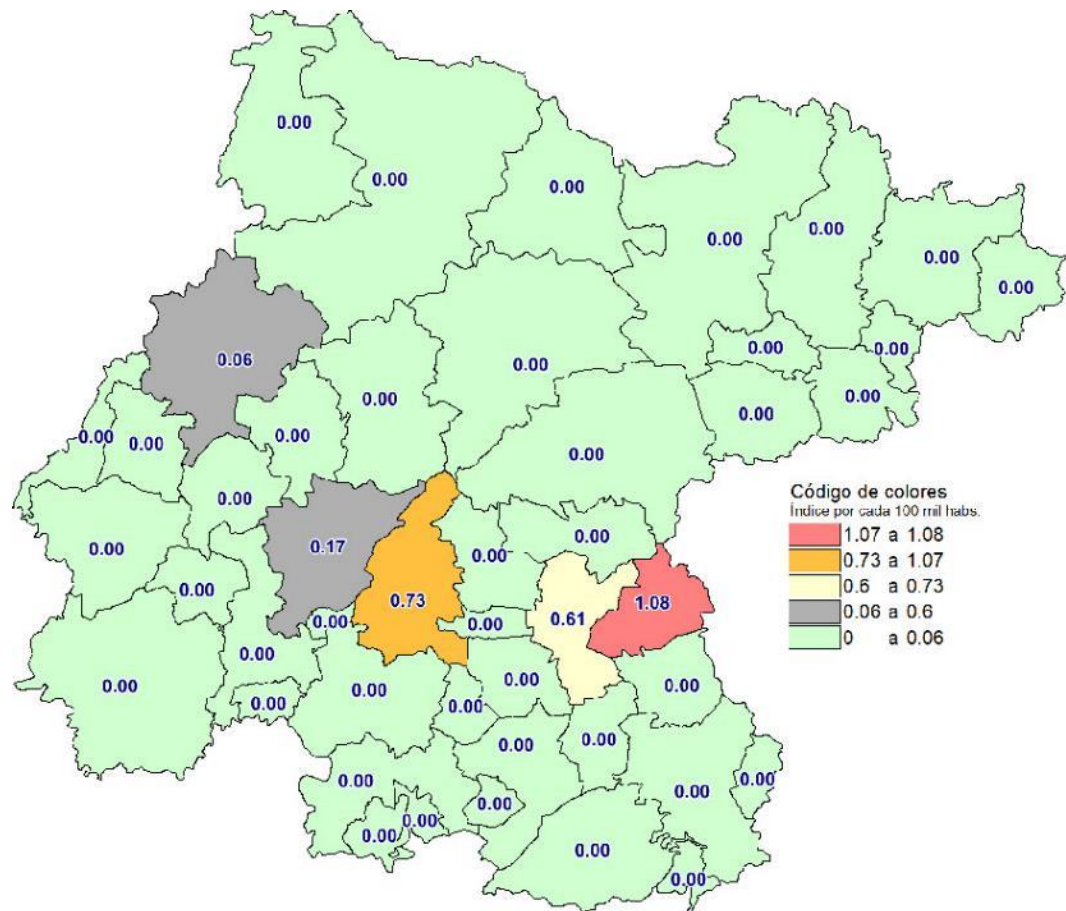
ROBO DE GANADO



Robo de ganado

Posición	Municipio	Incidencia	Índice (por 100 mil habs.)	Posición	Municipio	Incidencia	Índice (por 100 mil habs.)
1	SAN FELIPE	32	28.29	24	CELAYA	5	1.01
2	SAN DIEGO DE LA UNIÓN	5	12.60	25	ACÁMBARO	1	0.89
3	TIERRA BLANCA	2	10.55	26	DOLORES HIDALGO CIN	1	0.66
4	IRAPUATO	56	9.75	27	LEÓN	9	0.57
5	COMONFORT	8	9.69	28	SANTIAGO MARAVATIO	0	0.00
6	SAN MIGUEL DE ALLENDE	15	8.73	29	DOCTOR MORA	0	0.00
7	TARANDACUAO	1	8.16	30	CUERÁMARO	0	0.00
8	GUANAJUATO	11	5.97	31	CORONEO	0	0.00
9	VICTORIA	1	4.96	32	ATARJEA	0	0.00
10	HUANÍMARO	1	4.62	33	VALLE DE SANTIAGO	0	0.00
11	OCAMPO	1	4.25	34	SAN FRANCISCO DEL RINCÓN	0	0.00
12	SALVATIERRA	4	3.98	35	ROMITA	0	0.00
13	SILAO	7	3.69	36	JARAL DEL PROGRESO	0	0.00
14	VILLAGRÁN	2	3.40	37	MANUEL DOBLADO	0	0.00
15	SAN LUIS DE LA PAZ	4	3.31	38	JERÉCUARO	0	0.00
16	APASEO EL GRANDE	3	3.24	39	URIANGATO	0	0.00
17	TARIMORO	1	2.92	40	YURIRIA	0	0.00
18	SAN JOSÉ ITURBIDE	2	2.54	41	APASEO EL ALTO	0	0.00
19	CORTAZAR	2	2.08	42	SANTA CATARINA	0	0.00
20	MOROLEÓN	1	1.99	43	XICHÚ	0	0.00
21	SALAMANCA	4	1.46	44	PÉNJAMO	0	0.00
22	PURÍSIMA DEL RINCÓN	1	1.25	45	ABASOLO	0	0.00
23	SANTA CRUZ DE JUVENTINO	1	1.20	46	PUEBLO NUEVO	0	0.00

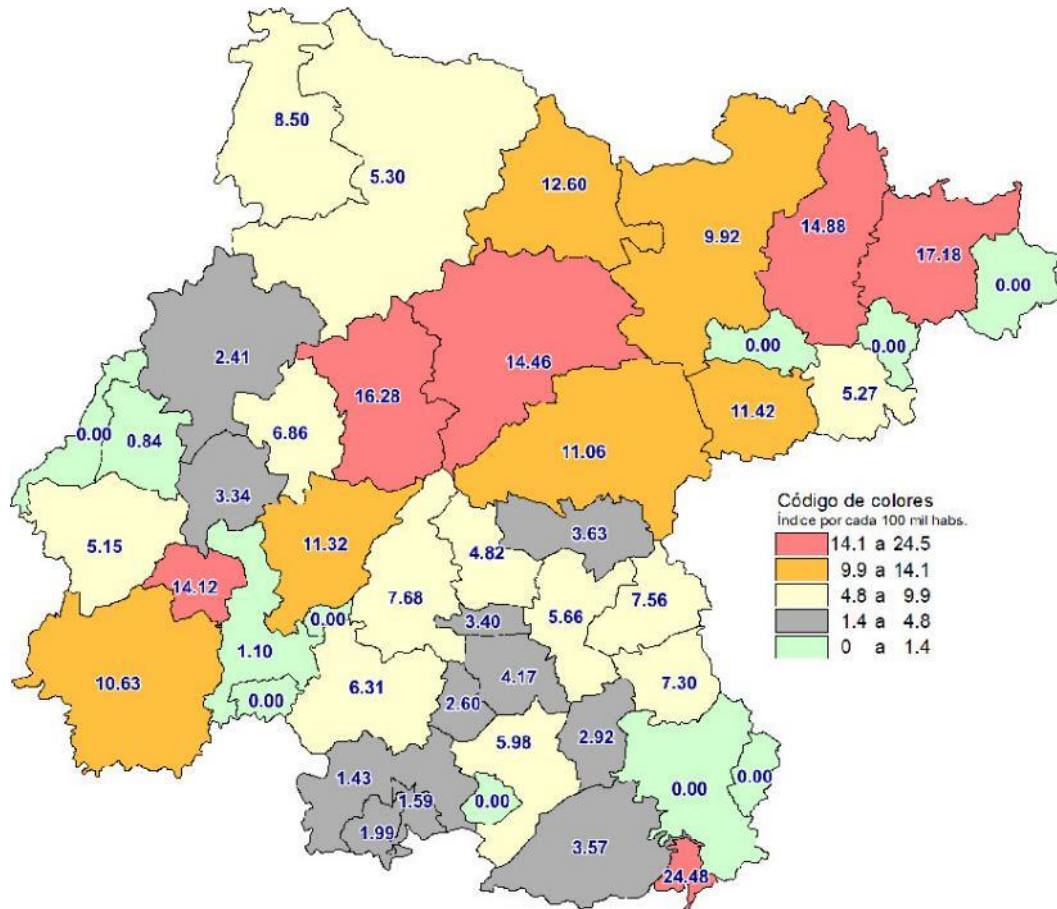
SECUESTRO



Secuestro

Posición	Municipio	Incidencia	Índice (por 100 mil hab.)	Posición	Municipio	Incidencia	Índice (por 100 mil hab.)
1	APASEO EL GRANDE	1	1.08	24	ATARJEA	0	0.00
2	SALAMANCA	2	0.73	25	ACÁMBARO	0	0.00
3	CELAYA	3	0.61	26	SAN DIEGO DE LA UNIÓN	0	0.00
4	IRAPUATO	1	0.17	27	JARAL DEL PROGRESO	0	0.00
5	LEÓN	1	0.06	28	SAN FRANCISCO DEL RINCÓN	0	0.00
6	APASEO EL ALTO	0	0.00	29	JERÉCUARO	0	0.00
7	SAN FELIPE	0	0.00	30	SAN LUIS DE LA PAZ	0	0.00
8	ROMITA	0	0.00	31	SILAO	0	0.00
9	COMONFORT	0	0.00	32	SANTA CATARINA	0	0.00
10	SAN MIGUEL DE ALLENDE	0	0.00	33	TARANDACUJO	0	0.00
11	CORONEO	0	0.00	34	SANTIAGO MARAVATIO	0	0.00
12	YURIRIA	0	0.00	35	TIERRA BLANCA	0	0.00
13	CORTAZAR	0	0.00	36	VALLE DE SANTIAGO	0	0.00
14	SALVATIERRA	0	0.00	37	TARIMORO	0	0.00
15	CUERÁMARO	0	0.00	38	MANUEL DOBLADO	0	0.00
16	SAN JOSÉ ITURBIDE	0	0.00	39	URIANGATO	0	0.00
17	DOCTOR MORA	0	0.00	40	MOROLEÓN	0	0.00
18	SANTA CRUZ DE JUVENTINO	0	0.00	41	VICTORIA	0	0.00
19	DOLORES HIDALGO CIN	0	0.00	42	OCAMPO	0	0.00
20	VILLAGRÁN	0	0.00	43	XICHÚ	0	0.00
21	GUANAJUATO	0	0.00	44	PÉNJAMO	0	0.00
22	PURÍSIMA DEL RINCÓN	0	0.00	45	ABASOLO	0	0.00
23	HUANÍMARO	0	0.00	46	PUEBLO NUEVO	0	0.00

VIOLACIÓN



Violación

Posición	Municipio	Incidencia	Índice (por 100 mil hab.)	Posición	Municipio	Incidencia	Índice (por 100 mil hab.)
1	TARANDACUAO	3	24.48	24	SANTA CRUZ DE JUVENTINO	4	4.82
2	XICHÚ	2	17.18	25	CORTAZAR	4	4.17
3	GUANAJUATO	30	16.28	26	COMONFORT	3	3.63
4	VICTORIA	3	14.88	27	ACÁMBARO	4	3.57
5	DOLORES HIDALGO CIN	22	14.46	28	VILLAGRÁN	2	3.40
6	CUERÁMARO	4	14.12	29	ROMITA	2	3.34
7	SAN DIEGO DE LA UNIÓN	5	12.60	30	TARIMORO	1	2.92
8	SAN JOSÉ ITURBIDE	9	11.42	31	JARAL DEL PROGRESO	1	2.60
9	IRAPUATO	65	11.32	32	LEÓN	38	2.41
10	SAN MIGUEL DE ALLENDE	19	11.06	33	MOROLEÓN	1	1.99
11	PÉNJAMO	16	10.63	34	URIANGATO	1	1.59
12	SAN LUIS DE LA PAZ	12	9.92	35	YURIRIA	1	1.43
13	OCAMPO	2	8.50	36	ABASOLO	1	1.10
14	SALAMANCA	21	7.68	37	SAN FRANCISCO DEL RINCÓN	1	0.84
15	APASEO EL GRANDE	7	7.56	38	JERÉCUARO	0	0.00
16	APASEO EL ALTO	5	7.30	39	CORONEO	0	0.00
17	SILAO	13	6.86	40	DOCTOR MORA	0	0.00
18	VALLE DE SANTIAGO	9	6.31	41	SANTA CATARINA	0	0.00
19	SALVATIERRA	6	5.98	42	ATARJEJA	0	0.00
20	CELAYA	28	5.66	43	SANTIAGO MARAVATIO	0	0.00
21	SAN FELIPE	6	5.30	44	PURÍSIMA DEL RINCÓN	0	0.00
22	TIERRA BLANCA	1	5.27	45	HUANÍMARO	0	0.00
23	MANUEL DOBLADO	2	5.15	46	PUEBLO NUEVO	0	0.00