

REPORTE DE INCIDENCIAS

ÍNDICES MUNICIPALES

ENERO A ABRIL DE 2021

DELITOS DE ALTO IMPACTO

MAPA NACIONAL



TODOS LOS DELITOS DE ALTO IMPACTO

Periodo de análisis enero - abril 2021

Posición	Estado	Índice
1	Baja California	287.63
2	México	272.71
3	Aguascalientes	251.06
4	Quintana Roo	232.43
5	Querétaro	223.67

Índice (denuncias x 100,000 habitantes)		Nivel delictivo	Código de color	Número de Estados
Desde	Hasta			
11.6	108.0	Muy bajo		12
108.0	125.3	Bajo		4
125.3	142.5	Medio		3
142.5	159.8	Alto		2
159.8	287.6	Muy Alto		11

Guanajuato ocupa el lugar 12 por índice. en el contexto nacional

con una incidencia de 9,636

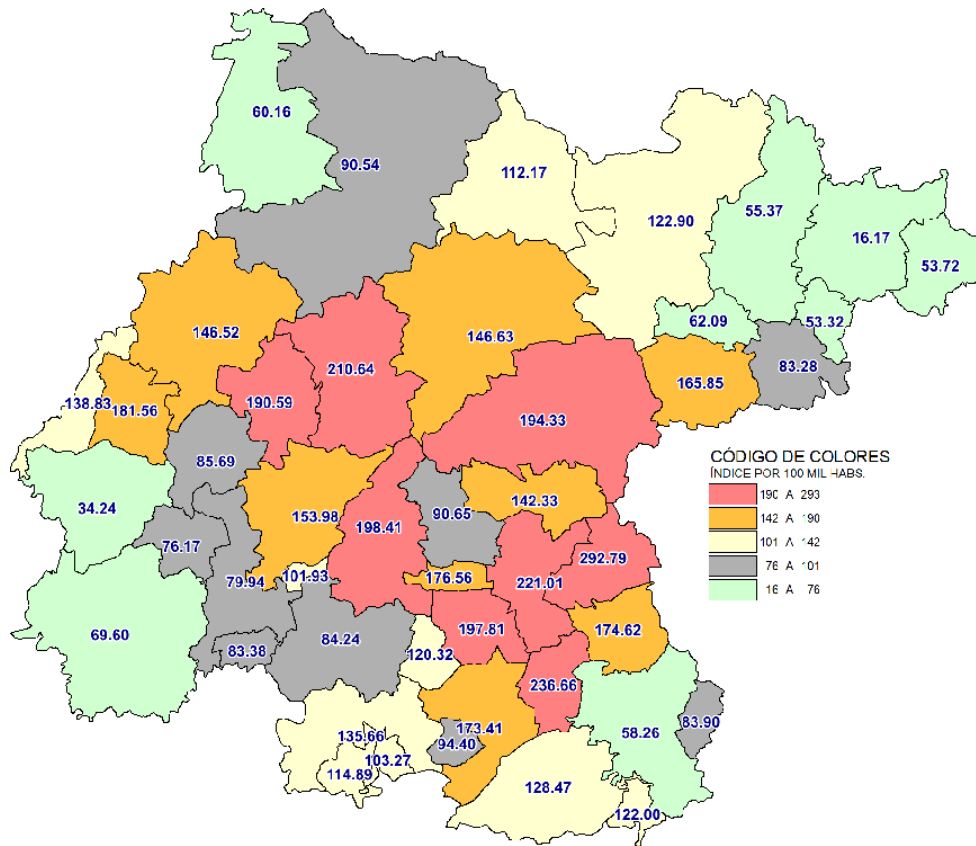
con un índice de 153.42

Fuente: SESNSP

*Índices calculados con base en la estimación de población de CONAPO para medio año de 2021.

ÍNDICE DE DELITOS DE ALTO IMPACTO

ÍNDICE DE DELITOS DE ALTO IMPACTO

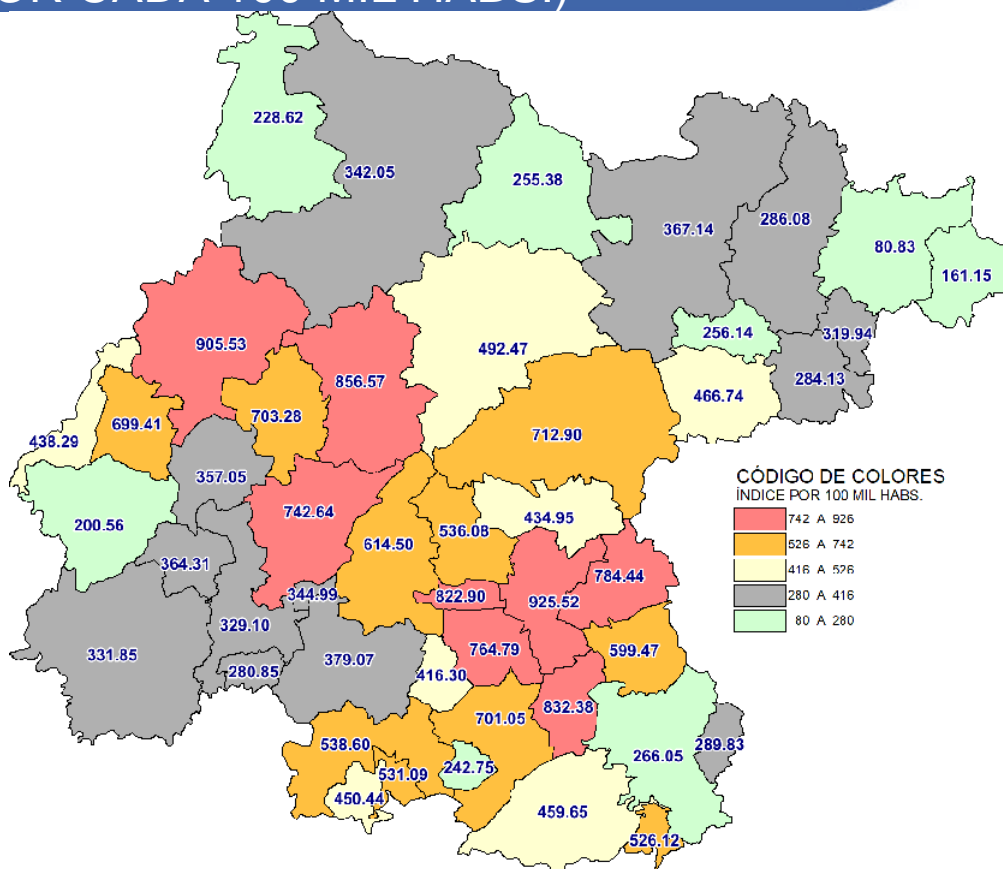


DAI

Posición	Municipio	Índice (por 100 mil habs.)	Posición	Municipio	Índice (por 100 mil habs.)
1	APASEO EL GRANDE	292.79	24	MOROLEÓN	114.89
2	TARIMORO	236.66	25	SAN DIEGO DE LA UNIÓN	112.17
3	CELAYA	221.01	26	URIANGATO	103.27
4	GUANAJUATO	210.64	27	PUEBLO NUEVO	101.93
5	SALAMANCA	198.41	28	SANTIAGO MARAVATIO	94.40
6	CORTAZAR	197.81	29	SANTA CRUZ DE JUVENTINO ROSA	90.65
7	SAN MIGUEL DE ALLENDE	194.33	30	SAN FELIPE	90.54
8	SILAO	190.59	31	ROMITA	85.69
9	SAN FRANCISCO DEL RINCÓN	181.56	32	VALLE DE SANTIAGO	84.24
10	VILLAGRAN	176.56	33	CORONEO	83.90
11	APASEO EL ALTO	174.62	34	HUANIMARO	83.38
12	SALVATIERRA	173.41	35	TIERRA BLANCA	83.28
13	SAN JOSÉ ITURBIDE	165.85	36	ABASOLO	79.94
14	IRAPUATO	153.98	37	CUERÁMARO	76.17
15	DOLORES HIDALGO CIN	146.63	38	PÉNJAMO	69.60
16	LEÓN	146.52	39	DOCTOR MORA	62.09
17	COMONFORT	142.33	40	OCAMPO	60.16
18	PURÍSIMA DEL RINCÓN	138.83	41	JERÉCUARO	58.26
19	YURIRIA	135.66	42	VICTORIA	55.37
20	ACÁMBARO	128.47	43	ATARJEA	53.72
21	SAN LUIS DE LA PAZ	122.90	44	SANTA CATARINA	53.32
22	TARANDACUAO	122.00	45	MANUEL DOBLADO	34.24
23	JARAL DEL PROGRESO	120.32	46	XICHÚ	16.17

ÍNDICE DE DELITOS DEL FUERO COMÚN Y HOMICIDIO DOLOSO

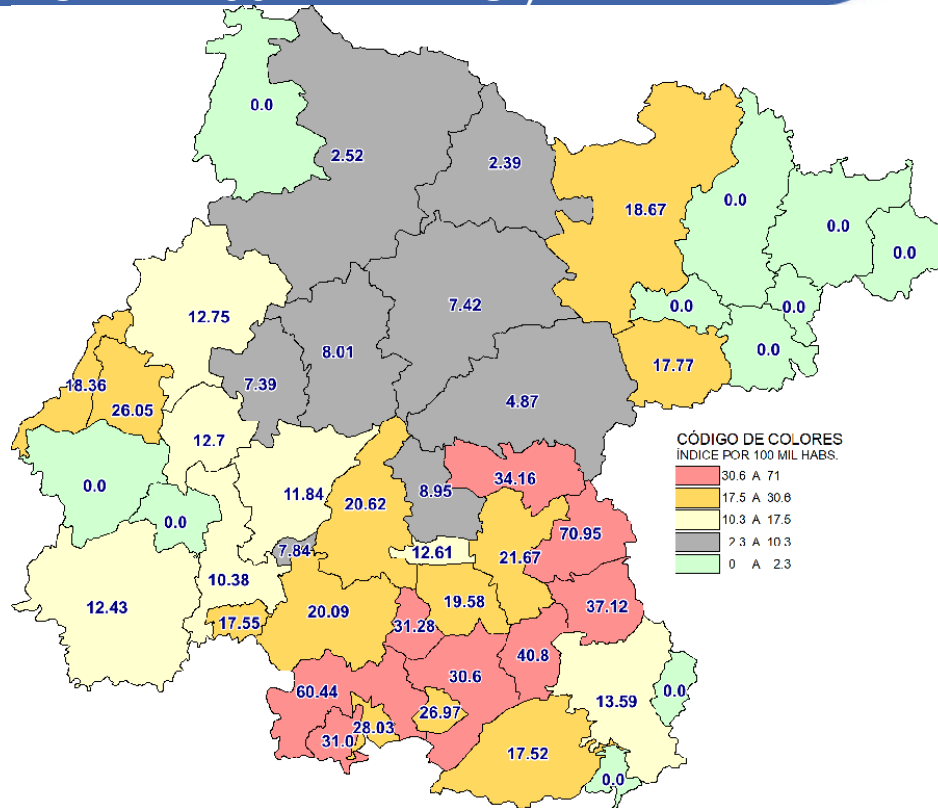
ÍNDICE DELICTIVO (POR CADA 100 MIL HABS.)



Índice delictivo

Posición	Municipio	Índice (por 100 mil habs.)	Posición	Municipio	Índice (por 100 mil habs.)
1	CELAYA	925.52	24	COMONFORT	434.95
2	LEÓN	905.53	25	JARAL DEL PROGRESO	416.30
3	GUANAJUATO	856.57	26	VALLE DE SANTIAGO	379.07
4	TARIMORO	832.38	27	SAN LUIS DE LA PAZ	367.14
5	VILLAGRÁN	822.90	28	CUERÁMARO	364.31
6	APASEO EL GRANDE	784.44	29	ROMITA	357.05
7	CORTAZAR	764.79	30	PUEBLO NUEVO	344.99
8	IRAPUATO	742.64	31	SAN FELIPE	342.05
9	SAN MIGUEL DE ALLENDE	712.90	32	PÉNJAMO	331.85
10	SILAO	703.28	33	ABASOLO	329.10
11	SALVATIERRA	701.05	34	SANTA CATARINA	319.94
12	SAN FRANCISCO DEL RINCÓN	699.41	35	CORONEO	289.83
13	SALAMANCA	614.50	36	VICTORIA	286.08
14	APASEO EL ALTO	599.47	37	TIERRA BLANCA	284.13
15	YURIPIA	538.60	38	HUANIMARO	280.85
16	SANTA CRUZ DE JUVENTINO ROSA	536.08	39	JERÉCUARO	266.05
17	URIANGATO	531.09	40	DOCTOR MORA	256.14
18	TARANDACUJO	526.12	41	SAN DIEGO DE LA UNIÓN	255.38
19	DOLORES HIDALGO CIN	492.47	42	SANTIAGO MARAVATIO	242.75
20	SAN JOSÉ ITURBIDE	466.74	43	OCAMPO	228.62
21	ACÁMBARO	459.65	44	MANUEL DOBLADO	200.56
22	MOROLEÓN	450.44	45	ATARJEA	161.15
23	PURÍSIMA DEL RINCÓN	438.29	46	XICHÚ	80.83

ÍNDICE DE HOMICIDIO DOLOSO (POR CADA 100 MIL HABS.)



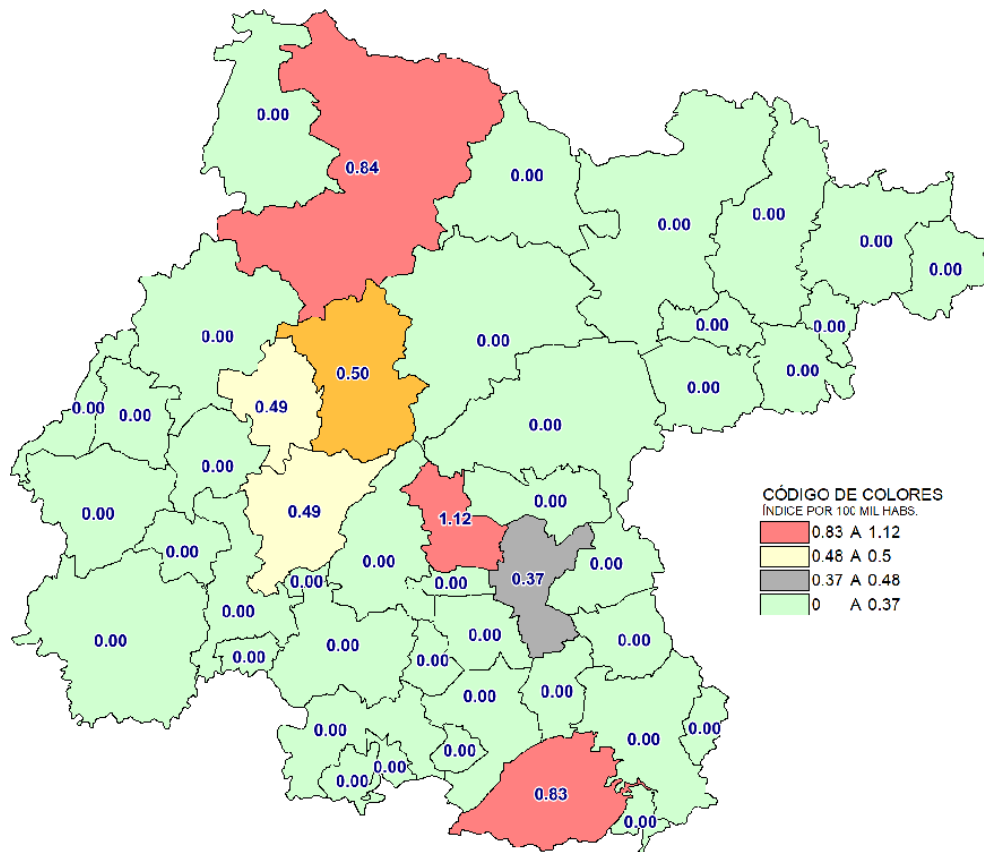
Homicidio doloso

Posición	Municipio	Incidencia	Índice (por 100 mil habs.)	Posición	Municipio	Incidencia	Índice (por 100 mil habs.)
1	APASEO EL GRANDE	71	70.95	24	VILLAGRÁN	8	12.61
2	YURIRIA	45	60.44	25	PENJAMO	20	12.43
3	TARIMORO	15	40.80	26	IRAPUATO	73	11.84
4	APASEO EL ALTO	27	37.12	27	ABASOLO	10	10.38
5	COMONFORT	30	34.16	28	SANTA CRUZ DE JUVENTINO	8	8.95
6	JARAL DEL PROGRESO	13	31.28	29	GUANAJUATO	16	8.01
7	MOROLEÓN	17	31.00	30	PUEBLO NUEVO	1	7.84
8	SALVATIERRA	33	30.60	31	DOLORES HIDALGO CIN	12	7.42
9	URIANGATO	19	28.03	32	SILAO	15	7.39
10	SANTIAGO MARAVATIO	2	26.97	33	SAN MIGUEL DE ALLENDE	9	4.87
11	SAN FRANCISCO DEL RINCÓN	33	26.05	34	SAN FELIPE	3	2.52
12	CELAYA	116	21.67	35	SAN DIEGO DE LA UNIÓN	1	2.39
13	SALAMANCA	61	20.62	36	TIERRA BLANCA	0	0.00
14	VALLE DE SANTIAGO	31	20.09	37	DOCTOR MORA	0	0.00
15	CORTAZAR	20	19.58	38	CORONEO	0	0.00
16	SAN LUIS DE LA PAZ	24	18.67	39	ATARJEJA	0	0.00
17	PURÍSIMA DEL RINCÓN	16	18.36	40	XICHÚ	0	0.00
18	SAN JOSÉ ITURBIDE	15	17.77	41	VICTORIA	0	0.00
19	HUANÍMARO	4	17.55	42	SANTA CATARINA	0	0.00
20	ACÁMBARO	21	17.52	43	MANUEL DOBLADO	0	0.00
21	JERÉCUARO	7	13.59	44	OCAMPO	0	0.00
22	LEÓN	216	12.75	45	CUERAMARO	0	0.00
23	ROMITA	8	12.70	46	TARANDACUJO	0	0.00

Fuente: Secretariado Ejecutivo del Sistema Nacional de Seguridad Pública.

**DELITOS DE ALTO IMPACTO POR
MUNICIPIO
INCIDENCIA E ÍNDICE**

FEMINICIDIO

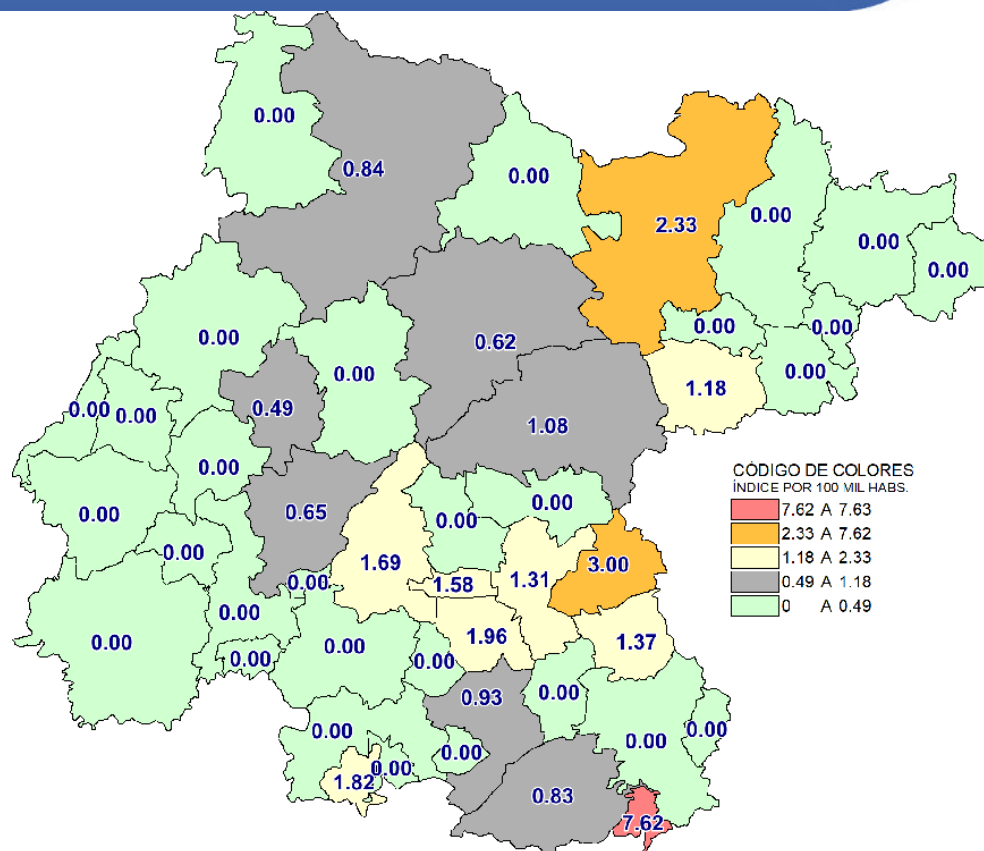


Feminicidio

Posición	Municipio	Incidencia	Índice (por 100 mil hab.)	Posición	Municipio	Incidencia	Índice (por 100 mil hab.)
1	SANTA CRUZ DE JUVENTINO	1	1.12	24	SALAMANCA	0	0.00
2	SAN FELIPE	1	0.84	25	JARAL DEL PROGRESO	0	0.00
3	ACÁMBARO	1	0.83	26	SAN DIEGO DE LA UNIÓN	0	0.00
4	GUANAJUATO	1	0.50	27	JERÉCUARO	0	0.00
5	SILAO	1	0.49	28	SAN FRANCISCO DEL RINCÓN	0	0.00
6	IRAPUATO	3	0.49	29	SANTIAGO MARAVATIO	0	0.00
7	CELAYA	2	0.37	30	SAN LUIS DE LA PAZ	0	0.00
8	YURIRIA	0	0.00	31	TARANDACUAO	0	0.00
9	SAN JOSÉ ITURBIDE	0	0.00	32	SANTA CATARINA	0	0.00
10	SALVATIERRA	0	0.00	33	ATARJEA	0	0.00
11	CORTAZAR	0	0.00	34	VALLE DE SANTIAGO	0	0.00
12	CORONEO	0	0.00	35	TIERRA BLANCA	0	0.00
13	CUERÁMARO	0	0.00	36	LEÓN	0	0.00
14	ROMITA	0	0.00	37	TARIMORO	0	0.00
15	DOCTOR MORA	0	0.00	38	MANUEL DOBLADO	0	0.00
16	APASEO EL GRANDE	0	0.00	39	URIANGATO	0	0.00
17	DOLORES HIDALGO CIN	0	0.00	40	MOROLEÓN	0	0.00
18	SAN MIGUEL DE ALLENDE	0	0.00	41	VICTORIA	0	0.00
19	APASEO EL ALTO	0	0.00	42	OCAMPO	0	0.00
20	VILLAGRÁN	0	0.00	43	XICHÚ	0	0.00
21	HUANÍMARO	0	0.00	44	PÉNJAMO	0	0.00
22	PURÍSIMA DEL RINCÓN	0	0.00	45	ABASOLO	0	0.00
23	COMONFORT	0	0.00	46	PUEBLO NUEVO	0	0.00

Fuente: Secretariado Ejecutivo del Sistema Nacional de Seguridad Pública.

EXTORSIÓN

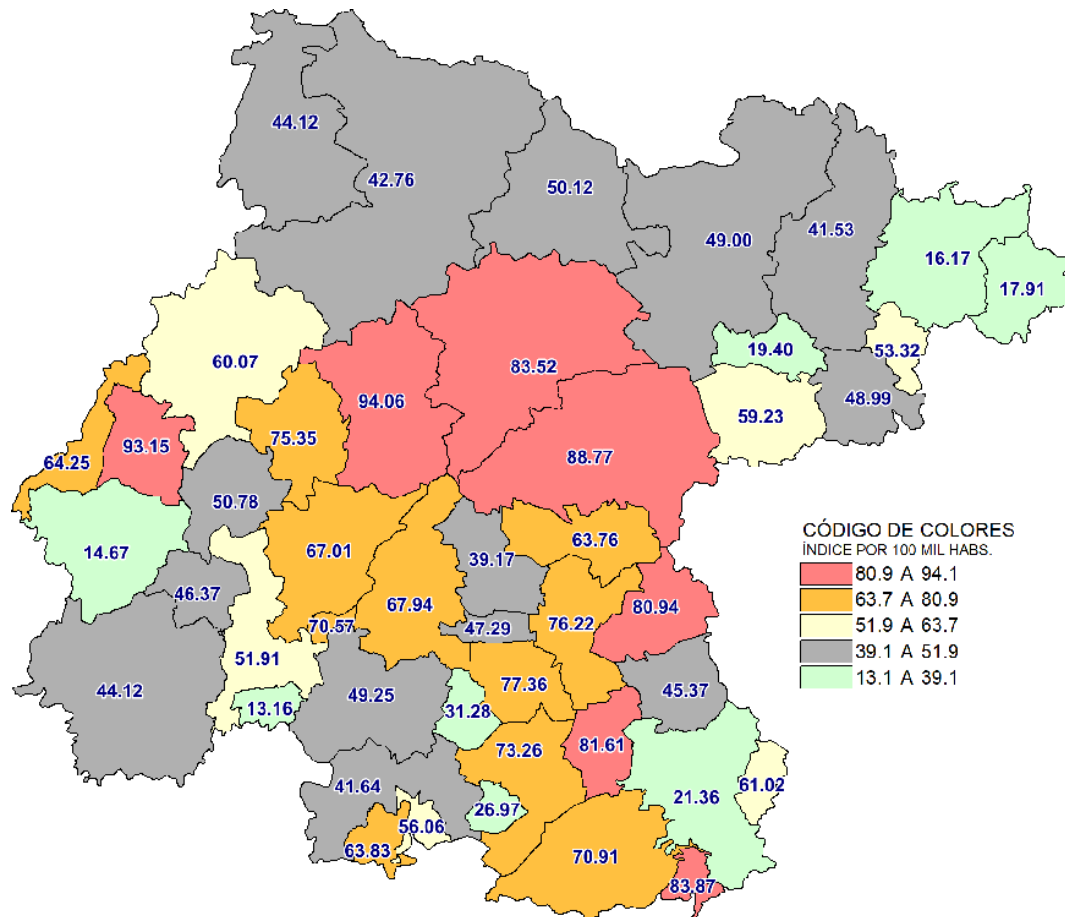


Extorsión

Posición	Municipio	Incidencia	Índice (por 100 mil habs.)	Posición	Municipio	Incidencia	Índice (por 100 mil habs.)
1	TARANDACUAO	1	7.62	24	DOCTOR MORA	0	0.00
2	APASEO EL GRANDE	3	3.00	25	GUANAJUATO	0	0.00
3	SAN LUIS DE LA PAZ	3	2.33	26	SAN DIEGO DE LA UNIÓN	0	0.00
4	CORTAZAR	2	1.96	27	HUANÍMARO	0	0.00
5	MOROLEÓN	1	1.82	28	JARAL DEL PROGRESO	0	0.00
6	SALAMANCA	5	1.69	29	SAN FRANCISCO DEL RINCÓN	0	0.00
7	VILLAGRÁN	1	1.58	30	SANTA CRUZ DE JUVENTINO	0	0.00
8	APASEO EL ALTO	1	1.37	31	URIANGATO	0	0.00
9	CELAYA	7	1.31	32	SANTA CATARINA	0	0.00
10	SAN JOSÉ ITURBIDE	1	1.18	33	VALLE DE SANTIAGO	0	0.00
11	SAN MIGUEL DE ALLENDE	2	1.08	34	SANTIAGO MARAVATIO	0	0.00
12	SALVATIERRA	1	0.93	35	TIERRA BLANCA	0	0.00
13	SAN FELIPE	1	0.84	36	ATARJEA	0	0.00
14	ACÁMBARO	1	0.83	37	CORONEO	0	0.00
15	IRAPUATO	4	0.65	38	CUERÁMARO	0	0.00
16	DOLORES HIDALGO CIN	1	0.62	39	PURÍSIMA DEL RINCÓN	0	0.00
17	SILAO	1	0.49	40	YURIRIA	0	0.00
18	COMONFORT	0	0.00	41	VICTORIA	0	0.00
19	TARIMORO	0	0.00	42	OCAMPO	0	0.00
20	LEÓN	0	0.00	43	XICHÚ	0	0.00
21	JERÉCUARO	0	0.00	44	PÉNJAMO	0	0.00
22	MANUEL DOBLADO	0	0.00	45	ABASOLO	0	0.00
23	ROMITA	0	0.00	46	PUEBLO NUEVO	0	0.00

Fuente: Secretariado Ejecutivo del Sistema Nacional de Seguridad Pública.

LESIONES DOLOSAS

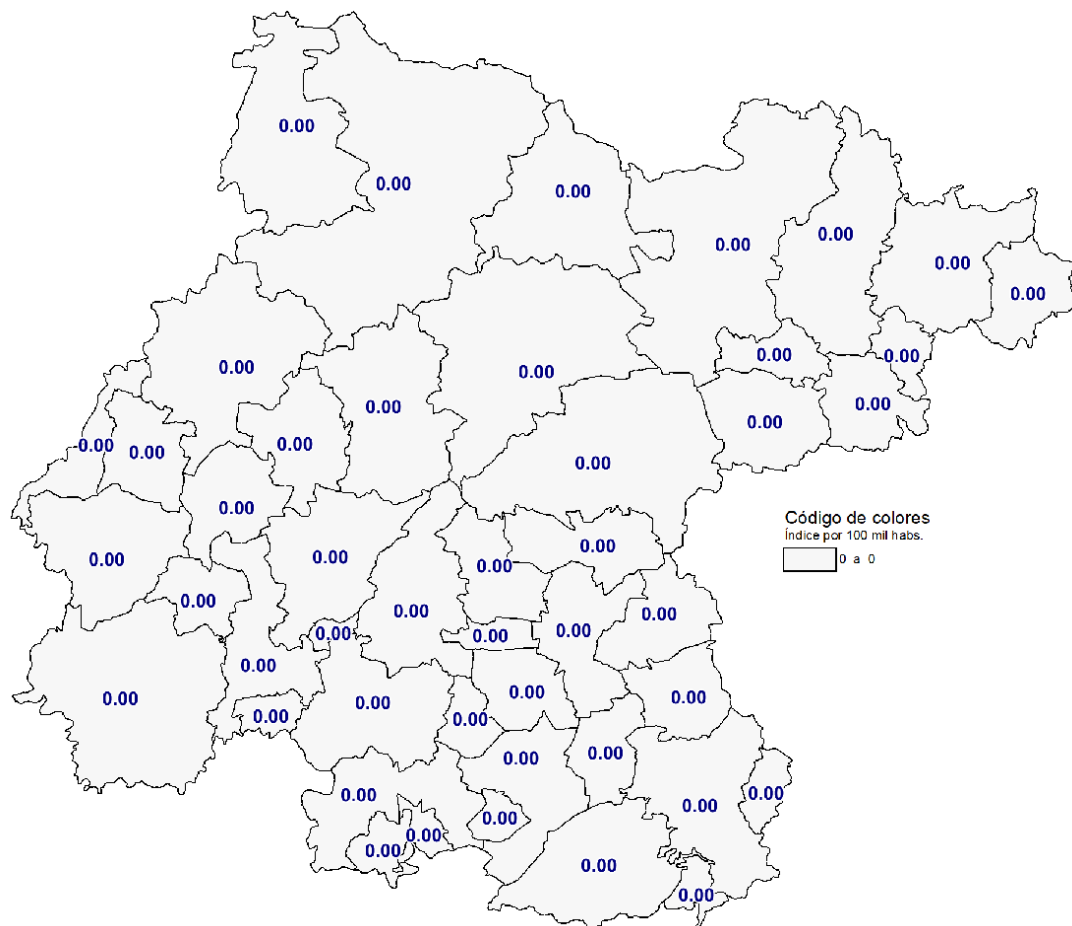


Lesiones dolosas

Posición	Municipio	Incidencia	Índice (por 100 mil hab.s.)	Posición	Municipio	Incidencia	Índice (por 100 mil hab.s.)
1	GUANAJUATO	188	94.06	24	ABASOLO	50	51.91
2	SAN FRANCISCO DEL RINCÓN	118	93.15	25	ROMITA	32	50.78
3	SAN MIGUEL DE ALLENDE	164	88.77	26	SAN DIEGO DE LA UNIÓN	21	50.12
4	TARANDACUAO	11	83.87	27	VALLE DE SANTIAGO	76	49.25
5	DOLORES HIDALGO CIN	135	83.52	28	SAN LUIS DE LA PAZ	63	49.00
6	TARIMORO	30	81.61	29	TIERRA BLANCA	10	48.99
7	APASEO EL GRANDE	81	80.94	30	VILLAGRÁN	30	47.29
8	CORTAZAR	79	77.36	31	CUERÁMARO	14	46.37
9	CELAYA	408	76.22	32	APASEO EL ALTO	33	45.37
10	SILAO	153	75.35	33	PÉNJAMO	71	44.12
11	SALVATIERRA	79	73.26	34	OCAMPO	11	44.12
12	ACÁMBARO	85	70.91	35	SAN FELIPE	51	42.76
13	PUEBLO NUEVO	9	70.57	36	YURIRIA	31	41.64
14	SALAMANCA	201	67.94	37	VICTORIA	9	41.53
15	IRAPUATO	413	67.01	38	SANTA CRUZ DE JUVENTINO	35	39.17
16	PURÍSIMA DEL RINCÓN	56	64.25	39	JARAL DEL PROGRESO	13	31.28
17	MOROLEÓN	35	63.83	40	SANTIAGO MARAVATIO	2	26.97
18	COMONFORT	56	63.76	41	JERÉCUARO	11	21.36
19	CORONEO	8	61.02	42	DOCTOR MORA	5	19.40
20	LEÓN	1,018	60.07	43	ATARJEJA	1	17.91
21	SAN JOSÉ ITURBIDE	50	59.23	44	XICHÚ	2	16.17
22	URIANGATO	38	56.06	45	MANUEL DOBLADO	6	14.67
23	SANTA CATARINA	3	53.32	46	HUANÍMARO	3	13.16

Fuente: Secretariado Ejecutivo del Sistema Nacional de Seguridad Pública.

ROBO A BANCO

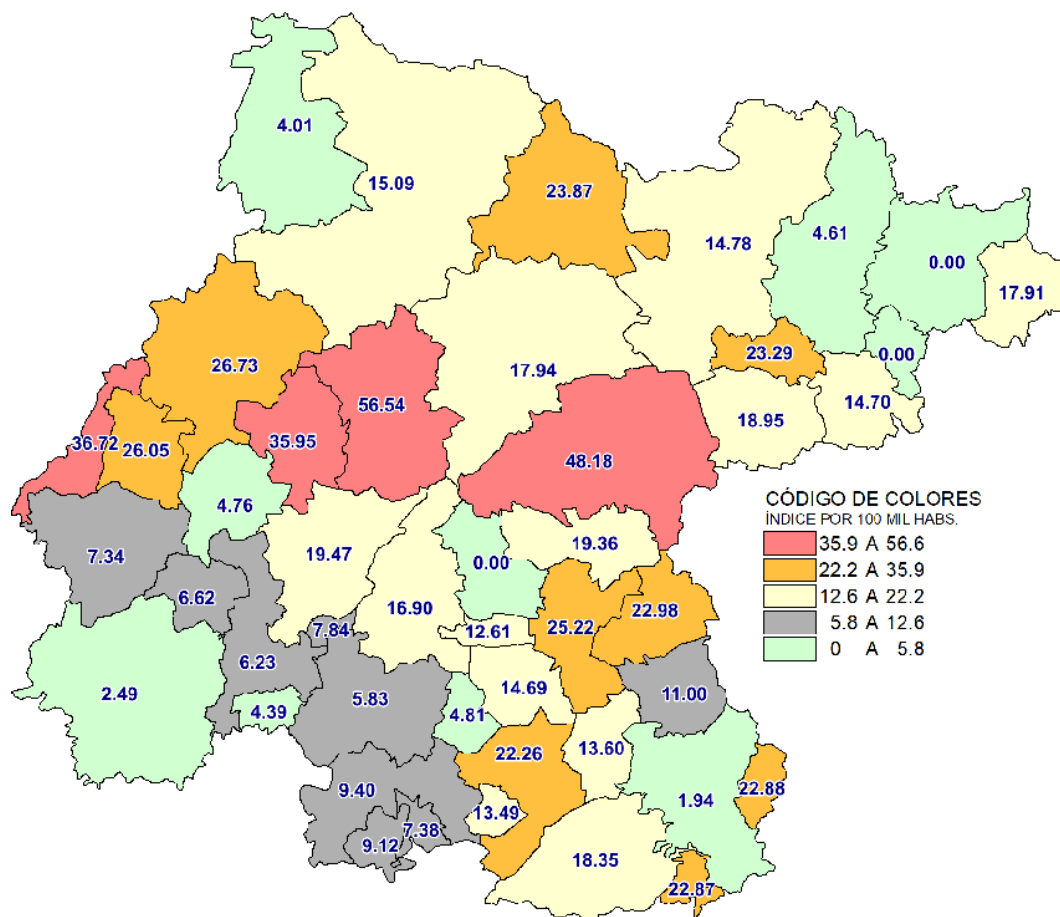


Robo a bancos

Posición	Municipio	Incidencia	Índice (por 100 mil hab.)	Posición	Municipio	Incidencia	Índice (por 100 mil hab.)
1	SAN LUIS DE LA PAZ	0	0.00	24	DOLORES HIDALGO CIN	0	0.00
2	PURÍSIMA DEL RINCÓN	0	0.00	25	SALVATIERRA	0	0.00
3	TIERRA BLANCA	0	0.00	26	GUANAJUATO	0	0.00
4	ACÁMBARO	0	0.00	27	SAN FELIPE	0	0.00
5	SAN DIEGO DE LA UNIÓN	0	0.00	28	HUANÍMARO	0	0.00
6	APASEO EL ALTO	0	0.00	29	SAN JOSÉ ITURBIDE	0	0.00
7	SANTIAGO MARAVATIO	0	0.00	30	IRAPUATO	0	0.00
8	APASEO EL GRANDE	0	0.00	31	SAN MIGUEL DE ALLENDE	0	0.00
9	VILLAGRÁN	0	0.00	32	JARAL DEL PROGRESO	0	0.00
10	ATARJEJA	0	0.00	33	SANTA CRUZ DE JUVENTINO	0	0.00
11	SALAMANCA	0	0.00	34	JERÉCUARO	0	0.00
12	CELAYA	0	0.00	35	SILAO	0	0.00
13	SAN FRANCISCO DEL RINCÓN	0	0.00	36	LEÓN	0	0.00
14	COMONFORT	0	0.00	37	TARIMORO	0	0.00
15	SANTA CATARINA	0	0.00	38	MANUEL DOBLADO	0	0.00
16	CORONEO	0	0.00	39	URIANGATO	0	0.00
17	TARANDACUAO	0	0.00	40	MOROLEÓN	0	0.00
18	CORTAZAR	0	0.00	41	VICTORIA	0	0.00
19	VALLE DE SANTIAGO	0	0.00	42	OCAMPO	0	0.00
20	CUERÁMARO	0	0.00	43	XICHÚ	0	0.00
21	YURIRIA	0	0.00	44	PÉNJAMO	0	0.00
22	DOCTOR MORA	0	0.00	45	ABASOLO	0	0.00
23	ROMITA	0	0.00	46	PUEBLO NUEVO	0	0.00

Fuente: Secretariado Ejecutivo del Sistema Nacional de Seguridad Pública.

ROBO A CASA HABITACIÓN

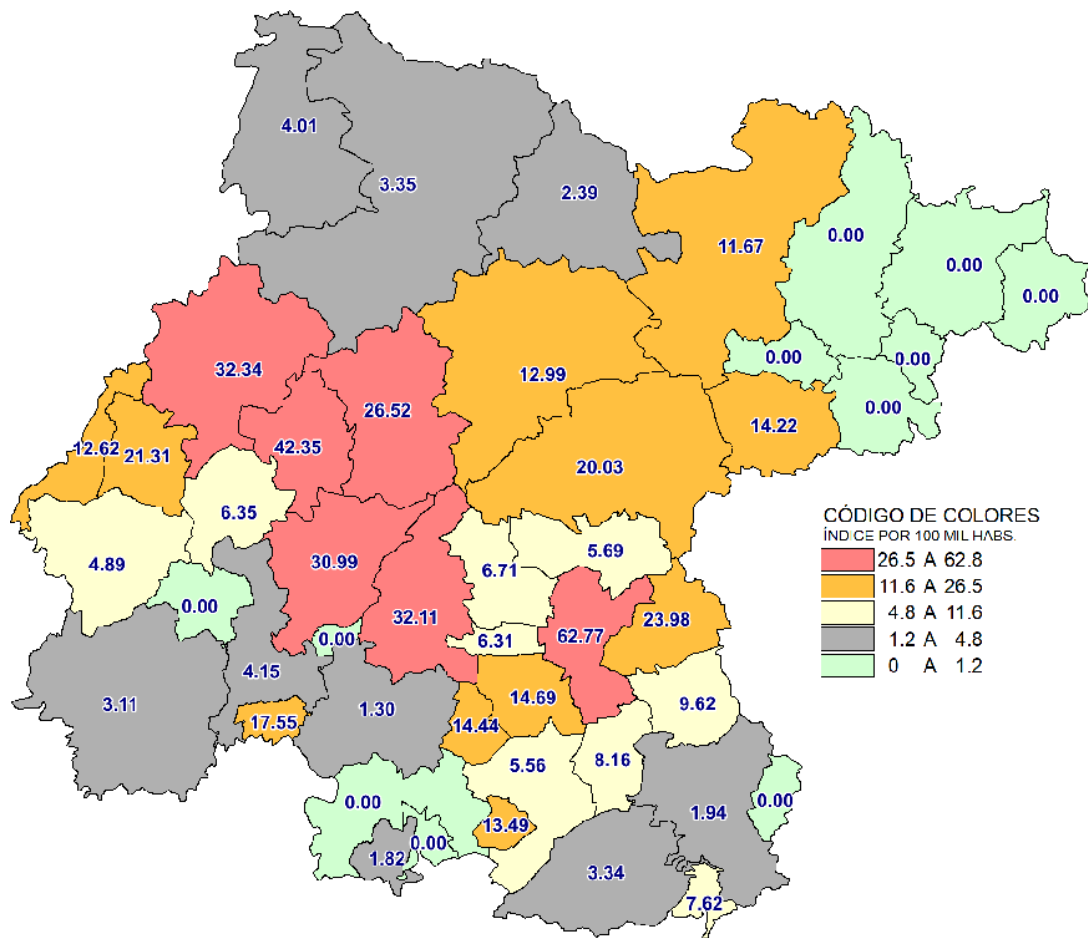


Robo a casa habitación

Posición	Municipio	Incidencia	Índice (por 100 mil hab.s.)	Posición	Municipio	Incidencia	Índice (por 100 mil hab.s.)
1	GUANAJUATO	113	56.54	24	CORTAZAR	15	14.69
2	SAN MIGUEL DE ALLENDE	89	48.18	25	TARIMORO	5	13.60
3	PURÍSIMA DEL RINCÓN	32	36.72	26	SANTIAGO MARAVATIO	1	13.49
4	SILAO	73	35.95	27	VILLAGRÁN	8	12.61
5	LEÓN	453	26.73	28	APASEO EL ALTO	8	11.00
6	SAN FRANCISCO DEL RINCÓN	33	26.05	29	YURIRIA	7	9.40
7	CELAYA	135	25.22	30	MOROLEÓN	5	9.12
8	SAN DIEGO DE LA UNIÓN	10	23.87	31	PUEBLO NUEVO	1	7.84
9	DOCTOR MORA	6	23.29	32	URIANGATO	5	7.38
10	APASEO EL GRANDE	23	22.98	33	MANUEL DOBLADO	3	7.34
11	CORONEO	3	22.88	34	CUERÁMARO	2	6.62
12	TARANDACUAO	3	22.87	35	ABASOLO	6	6.23
13	SALVATIERRA	24	22.26	36	VALLE DE SANTIAGO	9	5.83
14	IRAPUATO	120	19.47	37	JARAL DEL PROGRESO	2	4.81
15	COMONFORT	17	19.36	38	ROMITA	3	4.76
16	SAN JOSÉ ITURBIDE	16	18.95	39	VICTORIA	1	4.61
17	ACÁMBARO	22	18.35	40	HUANÍMARO	1	4.39
18	DOLORES HIDALGO CIN	29	17.94	41	OCAMPO	1	4.01
19	ATARJEA	1	17.91	42	PÉNJAMO	4	2.49
20	SALAMANCA	50	16.90	43	JERÉCUARO	1	1.94
21	SAN FELIPE	18	15.09	44	XICHÚ	0	0.00
22	SAN LUIS DE LA PAZ	19	14.78	45	SANTA CRUZ DE JUVENTINO	0	0.00
23	TIERRA BLANCA	3	14.70	46	SANTA CATARINA	0	0.00

Fuente: Secretariado Ejecutivo del Sistema Nacional de Seguridad Pública.

ROBO A NEGOCIO

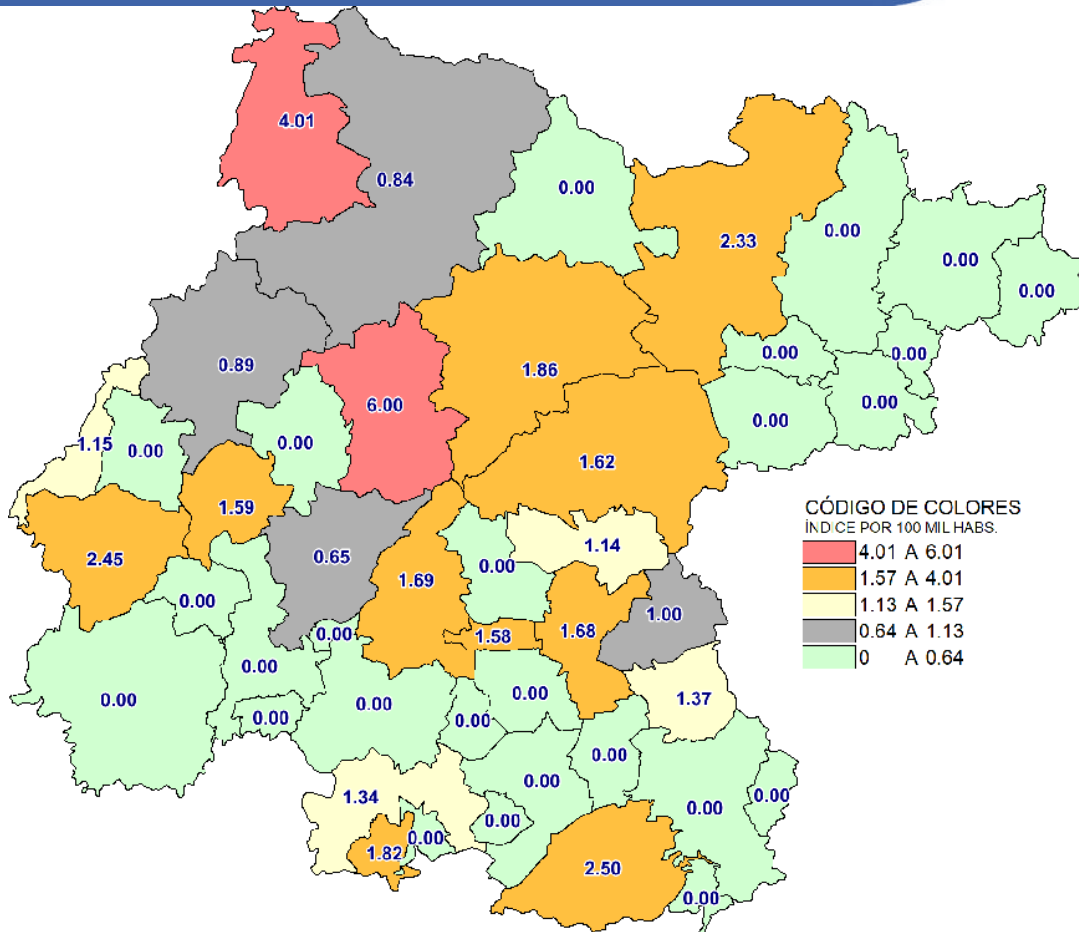


Robo a negocio

Posición	Municipio	Incidencia	Índice (por 100 mil hab.)	Posición	Municipio	Incidencia	Índice (por 100 mil hab.)
1	CELAYA	336	62.77	24	COMONFORT	5	5.69
2	SILAO	86	42.35	25	SALVATIERRA	6	5.56
3	LEÓN	548	32.34	26	MANUEL DOBLADO	2	4.89
4	SALAMANCA	95	32.11	27	ABASOLO	4	4.15
5	IRAPUATO	191	30.99	28	OCAMPO	1	4.01
6	GUANAJUATO	53	26.52	29	SAN FELIPE	4	3.35
7	APASEO EL GRANDE	24	23.98	30	ACÁMBARO	4	3.34
8	SAN FRANCISCO DEL RINCÓN	27	21.31	31	PÉNJAMO	5	3.11
9	SAN MIGUEL DE ALLENDE	37	20.03	32	SAN DIEGO DE LA UNIÓN	1	2.39
10	HUANÍMARO	4	17.55	33	JERÉCUARO	1	1.94
11	CORTAZAR	15	14.69	34	MOROLEÓN	1	1.82
12	JARAL DEL PROGRESO	6	14.44	35	VALLE DE SANTIAGO	2	1.30
13	SAN JOSÉ ITURBIDE	12	14.22	36	TIERRA BLANCA	0	0.00
14	SANTIAGO MARAVATIO	1	13.49	37	DOCTOR MORA	0	0.00
15	DOLORES HIDALGO CIN	21	12.99	38	XICHÚ	0	0.00
16	PURÍSIMA DEL RINCÓN	11	12.62	39	URIANGATO	0	0.00
17	SAN LUIS DE LA PAZ	15	11.67	40	VICTORIA	0	0.00
18	APASEO EL ALTO	7	9.62	41	CORONEO	0	0.00
19	TARIMORO	3	8.16	42	SANTA CATARINA	0	0.00
20	TARANDACUJO	1	7.62	43	ATARJEA	0	0.00
21	SANTA CRUZ DE JUVENTINO	6	6.71	44	CUERÁMARO	0	0.00
22	ROMITA	4	6.35	45	YURIRIA	0	0.00
23	VILLAGRÁN	4	6.31	46	PUEBLO NUEVO	0	0.00

Fuente: Secretariado Ejecutivo del Sistema Nacional de Seguridad Pública.

ROBO A TRANSEÚNTE

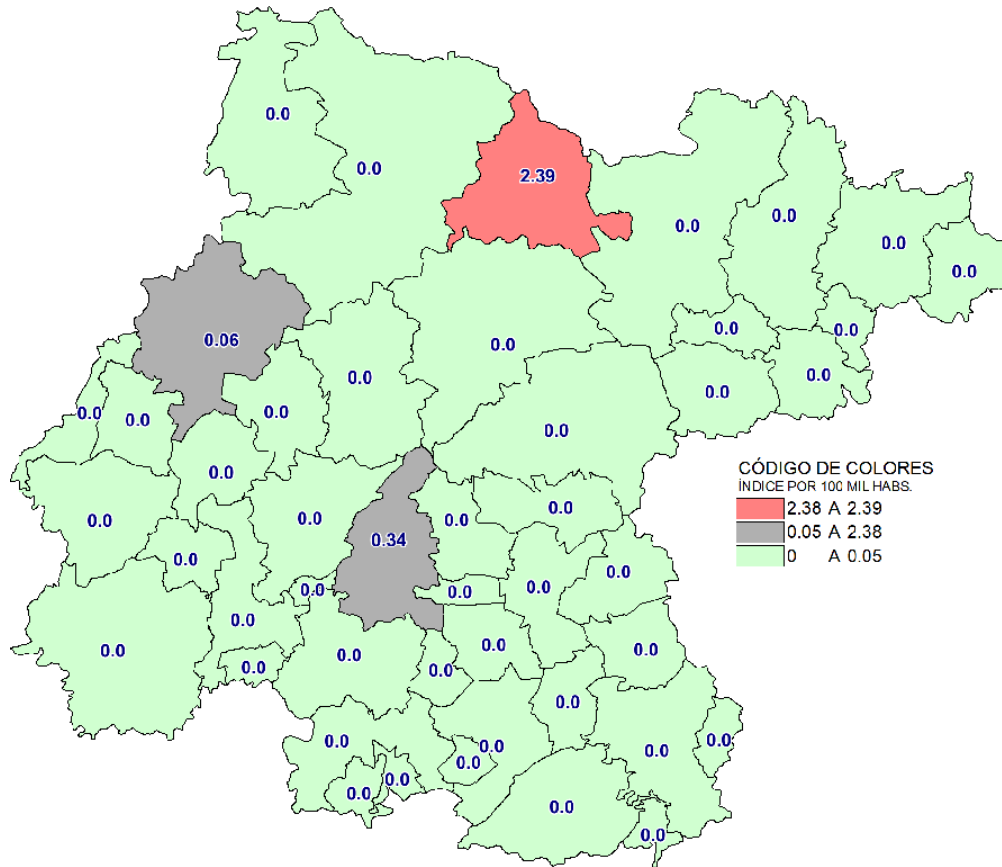


Robo a transeúnte

Posición	Municipio	Incidencia	Índice (por 100 mil hab.)	Posición	Municipio	Incidencia	Índice (por 100 mil hab.)
1	GUANAJUATO	12	6.00	24	ATARJEA	0	0.00
2	OCAMPO	1	4.01	25	SANTA CRUZ DE JUVENTINO	0	0.00
3	ACÁMBARO	3	2.50	26	SILAO	0	0.00
4	MANUEL DOBLADO	1	2.45	27	JARAL DEL PROGRESO	0	0.00
5	SAN LUIS DE LA PAZ	3	2.33	28	URIANGATO	0	0.00
6	DOLORES HIDALGO CIN	3	1.86	29	JERÉCUARO	0	0.00
7	MOROLEÓN	1	1.82	30	DOCTOR MORA	0	0.00
8	SALAMANCA	5	1.69	31	CORTAZAR	0	0.00
9	CELAYA	9	1.68	32	SANTA CATARINA	0	0.00
10	SAN MIGUEL DE ALLENDE	3	1.62	33	CUERÁMARO	0	0.00
11	RÓMITA	1	1.59	34	SANTIAGO MARAVATIO	0	0.00
12	VILLAGRÁN	1	1.58	35	VALLE DE SANTIAGO	0	0.00
13	APASEO EL ALTO	1	1.37	36	TARANDACUAC	0	0.00
14	YURIRIA	1	1.34	37	SAN DIEGO DE LA UNIÓN	0	0.00
15	PURÍSIMA DEL RINCÓN	1	1.15	38	TIERRA BLANCA	0	0.00
16	COMONFORT	1	1.14	39	HUANÍMARO	0	0.00
17	APASEO EL GRANDE	1	1.00	40	CORONEO	0	0.00
18	LEÓN	15	0.89	41	SAN FRANCISCO DEL RINCÓN	0	0.00
19	SAN FELIPE	1	0.84	42	SALVATIERRA	0	0.00
20	IRAPUATO	4	0.65	43	XICHÚ	0	0.00
21	TARIMORO	0	0.00	44	PÉNJAMO	0	0.00
22	VICTORIA	0	0.00	45	ÁBASOLO	0	0.00
23	SAN JOSÉ ITURBIDE	0	0.00	46	PUEBLO NUEVO	0	0.00

Fuente: Secretariado Ejecutivo del Sistema Nacional de Seguridad Pública.

ROBO A TRANSPORTISTA

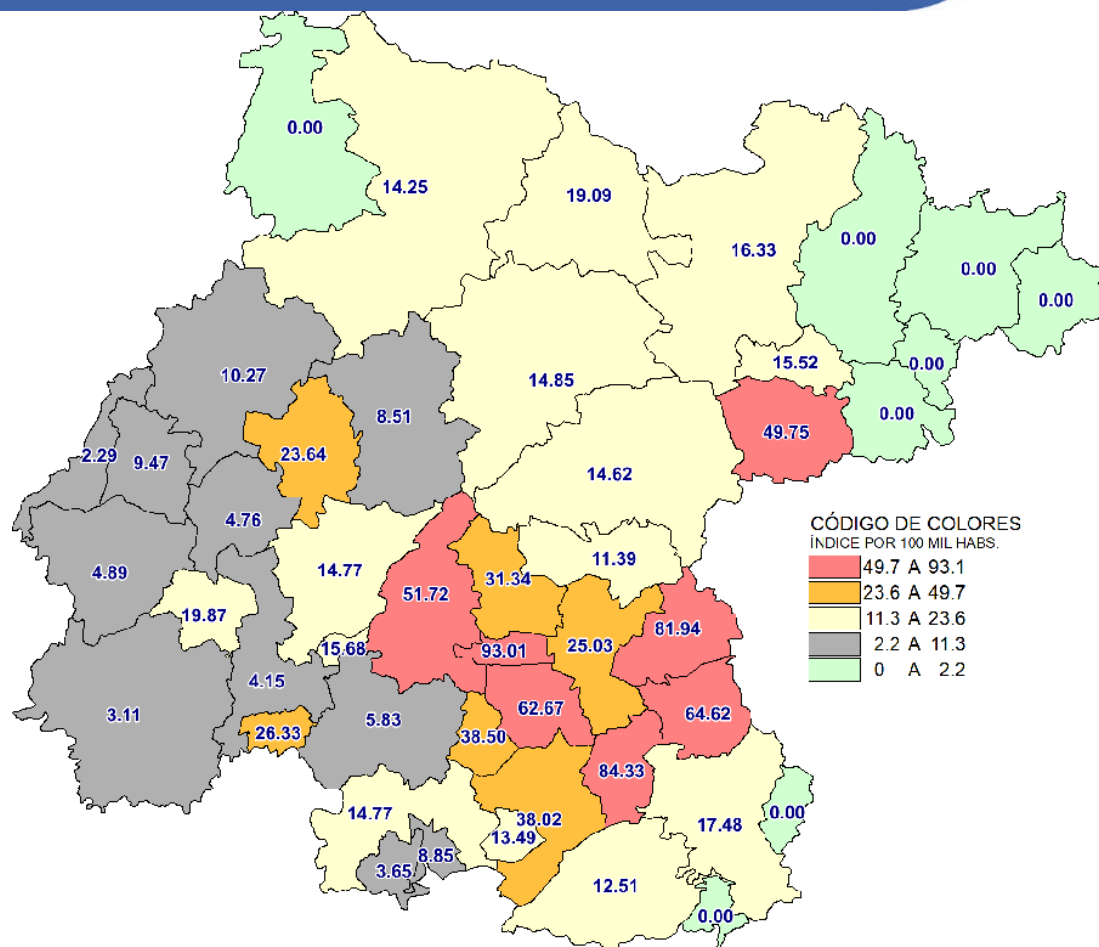


Robo a transportista

Posición	Municipio	Incidencia	Índice (por 100 mil hab.s.)	Posición	Municipio	Incidencia	Índice (por 100 mil hab.s.)
1	SAN DIEGO DE LA UNIÓN	1	2.39	24	ACÁMBARO	0	0.00
2	SALAMANCA	1	0.34	25	HUANIMARO	0	0.00
3	LEÓN	1	0.06	26	APASEO EL ALTO	0	0.00
4	SANTA CRUZ DE JUVENTINO	0	0.00	27	IRAPUATO	0	0.00
5	SALVATIERRA	0	0.00	28	SAN FRANCISCO DEL RINCÓN	0	0.00
6	YURIRIA	0	0.00	29	JARAL DEL PROGRESO	0	0.00
7	ATARJEA	0	0.00	30	SAN LUIS DE LA PAZ	0	0.00
8	SAN JOSÉ ITURBIDE	0	0.00	31	JERÉCUARO	0	0.00
9	CELAYA	0	0.00	32	SANTA CATARINA	0	0.00
10	VALLE DE SANTIAGO	0	0.00	33	SILAO	0	0.00
11	COMONFORT	0	0.00	34	SANTIAGO MARAVATIO	0	0.00
12	ROMITA	0	0.00	35	TARANDACUAO	0	0.00
13	CORONEO	0	0.00	36	TIERRA BLANCA	0	0.00
14	SAN FELIPE	0	0.00	37	TARIMORO	0	0.00
15	CORTAZAR	0	0.00	38	MANUEL DOBLADO	0	0.00
16	SAN MIGUEL DE ALLENDE	0	0.00	39	URIANGATO	0	0.00
17	CUERÁMARO	0	0.00	40	MOROLEÓN	0	0.00
18	APASEO EL GRANDE	0	0.00	41	VICTORIA	0	0.00
19	DOCTOR MORA	0	0.00	42	OCAMPO	0	0.00
20	VILLAGRÁN	0	0.00	43	XICHÚ	0	0.00
21	DOLORES HIDALGO CIN	0	0.00	44	PÉNJAMO	0	0.00
22	PURÍSIMA DEL RINCÓN	0	0.00	45	ABASOLO	0	0.00
23	GUANAJUATO	0	0.00	46	PUEBLO NUEVO	0	0.00

Fuente: Secretariado Ejecutivo del Sistema Nacional de Seguridad Pública.

ROBO DE VEHÍCULO

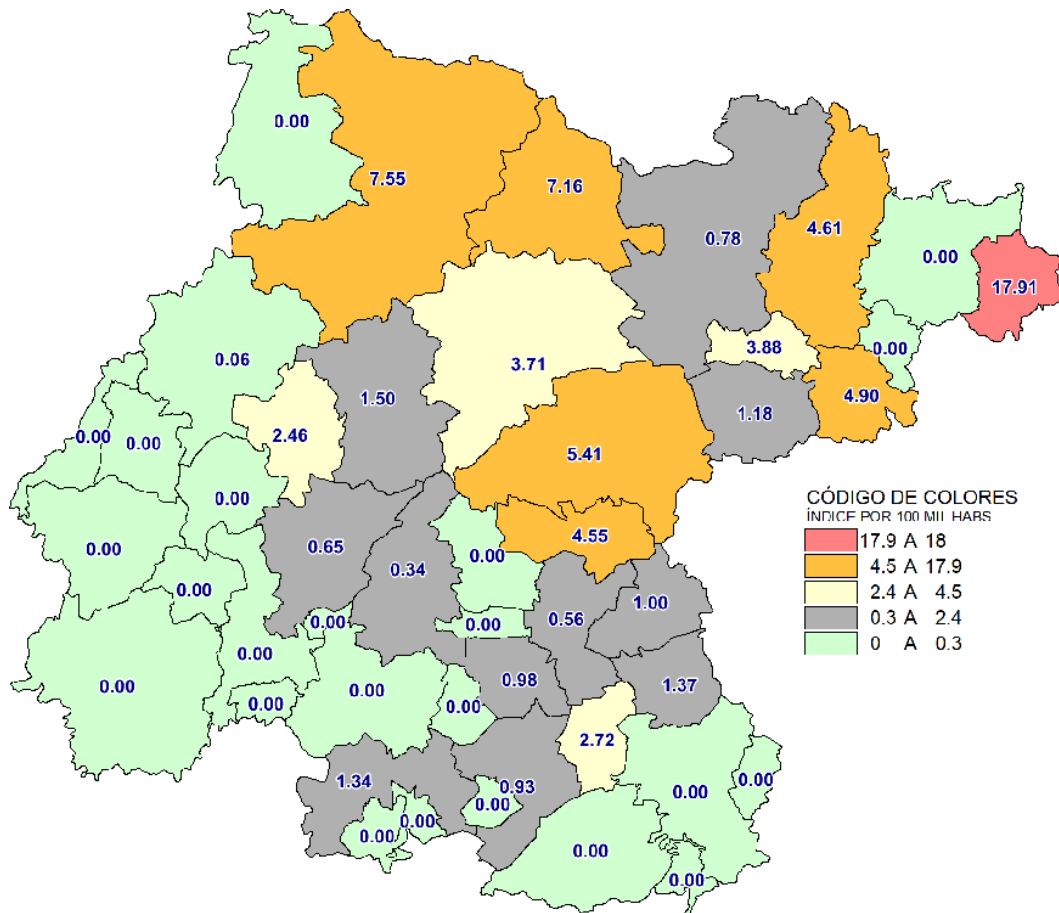


Robo de vehículo

Posición	Municipio	Incidencia	Índice (por 100 mil hab.)	Posición	Municipio	Incidencia	Índice (por 100 mil hab.)
1	VILLAGRÁN	59	93.01	24	SAN FELIPE	17	14.25
2	TARIMORO	31	84.33	25	SANTIAGO MARAVATIO	1	13.49
3	APASEO EL GRANDE	82	81.94	26	ACÁMBARO	15	12.51
4	APASEO EL ALTO	47	64.62	27	COMONFORT	10	11.39
5	CORTAZAR	64	62.67	28	LEÓN	174	10.27
6	SALAMANCA	153	51.72	29	SAN FRANCISCO DEL RINCÓN	12	9.47
7	SAN JOSÉ ITURBIDE	42	49.75	30	URIANGATO	6	8.85
8	JARAL DEL PROGRESO	16	38.50	31	GUANAJUATO	17	8.51
9	SALVATIERRA	41	38.02	32	VALLE DE SANTIAGO	9	5.83
10	SANTA CRUZ DE JUVENTINO	28	31.34	33	MANUEL DOBLADO	2	4.89
11	HUANÍMARO	6	26.33	34	ROMITA	3	4.76
12	CELAYA	134	25.03	35	ABASOLO	4	4.15
13	SILAO	48	23.64	36	MOROLEÓN	2	3.65
14	CUERÁMARO	6	19.87	37	PÉNJAMO	5	3.11
15	SAN DIEGO DE LA UNIÓN	8	19.09	38	PURÍSIMA DEL RINCÓN	2	2.29
16	JERÉCUARO	9	17.48	39	OCAMPO	0	0.00
17	SAN LUIS DE LA PAZ	21	16.33	40	TARANDACUAO	0	0.00
18	PUEBLO NUEVO	2	15.68	41	VICTORIA	0	0.00
19	DOCTOR MORA	4	15.52	42	ATARJEJA	0	0.00
20	DOLORES HIDALGO CIN	24	14.85	43	XICHÚ	0	0.00
21	YURIRIA	11	14.77	44	TIERRA BLANCA	0	0.00
22	IRAPUATO	91	14.77	45	SANTA CATARINA	0	0.00
23	SAN MIGUEL DE ALLENDE	27	14.62	46	CORONEO	0	0.00

Fuente: Secretariado Ejecutivo del Sistema Nacional de Seguridad Pública.

ROBO DE GANADO

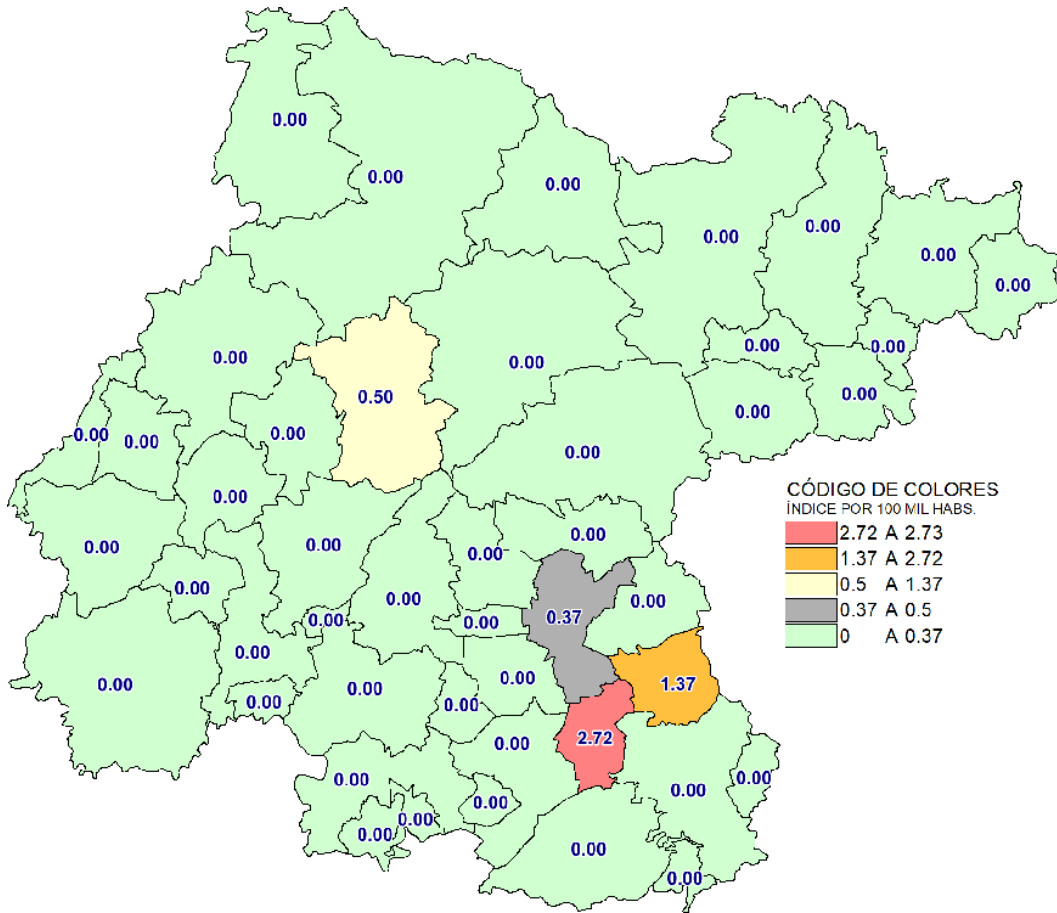


Robo de ganado

Posición	Municipio	Incidencia	Índice (por 100 mil hab.)	Posición	Municipio	Incidencia	Índice (por 100 mil hab.)
1	ATARJEA	1	17.91	24	MOROLEÓN	0	0.00
2	SAN FELIPE	9	7.55	25	VILLAGRÁN	0	0.00
3	SAN DIEGO DE LA UNIÓN	3	7.16	26	SANTIAGO MARAVATIO	0	0.00
4	SAN MIGUEL DE ALLENDE	10	5.41	27	ROMITA	0	0.00
5	TIERRA BLANCA	1	4.90	28	CORONEO	0	0.00
6	VICTORIA	1	4.61	29	SAN FRANCISCO DEL RINCÓN	0	0.00
7	COMONFORT	4	4.55	30	ACÁMBARO	0	0.00
8	DOCTOR MORA	1	3.88	31	URIANGATO	0	0.00
9	DOLORES HIDALGO CIN	6	3.71	32	SANTA CATARINA	0	0.00
10	TARIMORO	1	2.72	33	SANTA CRUZ DE JUVENTINO	0	0.00
11	SILAO	5	2.46	34	CUERÁMARO	0	0.00
12	GUANAJUATO	3	1.50	35	VALLE DE SANTIAGO	0	0.00
13	APASEO EL ALTO	1	1.37	36	TARANDACUAO	0	0.00
14	YURIRIA	1	1.34	37	HUANÍMARO	0	0.00
15	SAN JOSÉ ITURBIDE	1	1.18	38	JARAL DEL PROGRESO	0	0.00
16	APASEO EL GRANDE	1	1.00	39	MANUEL DOBLADO	0	0.00
17	CORTAZAR	1	0.98	40	JERÉCUARO	0	0.00
18	SALVATIERRA	1	0.93	41	PURÍSIMA DEL RINCÓN	0	0.00
19	SAN LUIS DE LA PAZ	1	0.78	42	OCAMPO	0	0.00
20	IRAPUATO	4	0.65	43	XICHÚ	0	0.00
21	CELAYA	3	0.56	44	PÉNJAMO	0	0.00
22	SALAMANCA	1	0.34	45	ABASOLO	0	0.00
23	LEÓN	1	0.06	46	PUEBLO NUEVO	0	0.00

Fuente: Secretariado Ejecutivo del Sistema Nacional de Seguridad Pública.

SECUESTRO

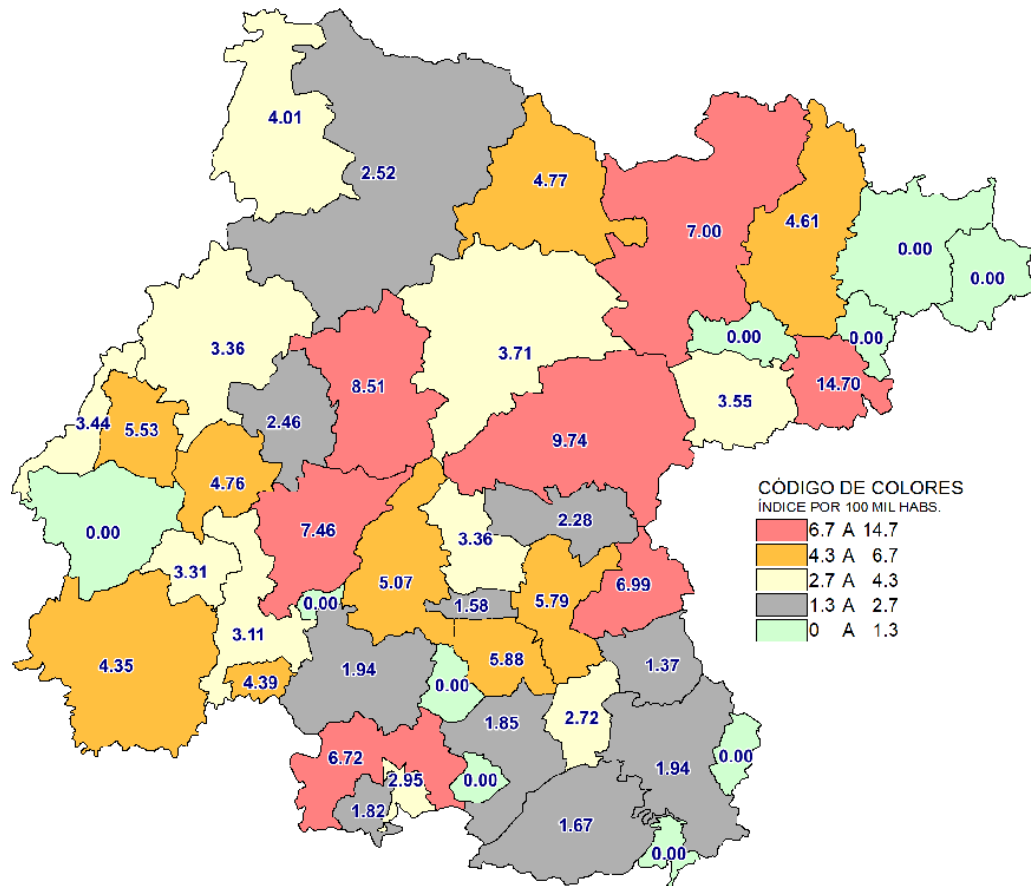


Secuestro

Posición	Municipio	Incidencia	Índice (por 100 mil hab.s.)	Posición	Municipio	Incidencia	Índice (por 100 mil hab.s.)
1	TARIMORO	1	2.72	24	APASEO EL GRANDE	0	0.00
2	APASEO EL ALTO	1	1.37	25	SALVATIERRA	0	0.00
3	GUANAJUATO	1	0.50	26	SAN DIEGO DE LA UNIÓN	0	0.00
4	CELAYA	2	0.37	27	HUANÍMARO	0	0.00
5	YURIRIA	0	0.00	28	SAN FRANCISCO DEL RINCÓN	0	0.00
6	ATARJEJA	0	0.00	29	IRAPUATO	0	0.00
7	SAN FELIPE	0	0.00	30	SAN LUIS DE LA PAZ	0	0.00
8	SAN MIGUEL DE ALLENDE	0	0.00	31	JARAL DEL PROGRESO	0	0.00
9	SILAO	0	0.00	32	SANTA CATARINA	0	0.00
10	VALLE DE SANTIAGO	0	0.00	33	JERÉCUARO	0	0.00
11	COMONFORT	0	0.00	34	SANTIAGO MARAVATIO	0	0.00
12	ROMITA	0	0.00	35	LEÓN	0	0.00
13	CORONEO	0	0.00	36	ACÁMBARO	0	0.00
14	SAN JOSÉ ITURBIDE	0	0.00	37	TARANDACUAO	0	0.00
15	CORTAZAR	0	0.00	38	MANUEL DOBLADO	0	0.00
16	SANTA CRUZ DE JUVENTINO	0	0.00	39	URIANGATO	0	0.00
17	CUERÁMARO	0	0.00	40	MOROLEÓN	0	0.00
18	TIERRA BLANCA	0	0.00	41	VICTORIA	0	0.00
19	DOCTOR MORA	0	0.00	42	OCAMPO	0	0.00
20	VILLAGRÁN	0	0.00	43	XICHÚ	0	0.00
21	DOLORES HIDALGO CIN	0	0.00	44	PÉNJAMO	0	0.00
22	PURÍSIMA DEL RINCÓN	0	0.00	45	ABASOLO	0	0.00
23	SALAMANCA	0	0.00	46	PUEBLO NUEVO	0	0.00

Fuente: Secretariado Ejecutivo del Sistema Nacional de Seguridad Pública.

VIOLACIÓN



Violación

Posición	Municipio	Incidencia	Índice (por 100 mil hab.)	Posición	Municipio	Incidencia	Índice (por 100 mil hab.)
1	TIERRA BLANCA	3	14.70	24	ABASOLO	3	3.11
2	SAN MIGUEL DE ALLENDE	18	9.74	25	URIANGATO	2	2.95
3	GUANAJUATO	17	8.51	26	TARIMORO	1	2.72
4	IRAPUATO	46	7.46	27	SAN FELIPE	3	2.52
5	SAN LUIS DE LA PAZ	9	7.00	28	SILAO	5	2.46
6	APASEO EL GRANDE	7	6.99	29	COMONFORT	2	2.28
7	YURIRIA	5	6.72	30	VALLE DE SANTIAGO	3	1.94
8	CORTAZAR	6	5.88	31	JERÉCUARO	1	1.94
9	CELAYA	31	5.79	32	SALVATIERRA	2	1.85
10	SAN FRANCISCO DEL RINCÓN	7	5.53	33	MOROLEÓN	1	1.82
11	SALAMANCA	15	5.07	34	ACÁMBARO	2	1.67
12	SAN DIEGO DE LA UNIÓN	2	4.77	35	VILLAGRÁN	1	1.58
13	ROMITA	3	4.76	36	APASEO EL ALTO	1	1.37
14	VICTORIA	1	4.61	37	SANTIAGO MARAVATIO	0	0.00
15	HUANÍMARO	1	4.39	38	ATARJEA	0	0.00
16	PÉNJAMO	7	4.35	39	MANUEL DOBLADO	0	0.00
17	OCAMPO	1	4.01	40	TARANDACUAO	0	0.00
18	DOLORES HIDALGO CIN	6	3.71	41	CORONEO	0	0.00
19	SAN JOSÉ ITURBIDE	3	3.55	42	JARAL DEL PROGRESO	0	0.00
20	PURÍSIMA DEL RINCÓN	3	3.44	43	XICHÚ	0	0.00
21	LEÓN	57	3.36	44	DOCTOR MORA	0	0.00
22	SANTA CRUZ DE JUVENTINO	3	3.36	45	SANTA CATARINA	0	0.00
23	CUERÁMARO	1	3.31	46	PUEBLO NUEVO	0	0.00

Fuente: Secretariado Ejecutivo del Sistema Nacional de Seguridad Pública.